

«СОГЛАСОВАНО»

Начальник Структурного подразделения  
Муниципального казенного учреждения  
«Центр обеспечения деятельности  
образовательных организаций города  
Челябинска» по Советскому району

\_\_\_\_\_ А.М. Кузыченко

«29» июня 2020 года

«УТВЕРЖДАЮ»

Заведующий Муниципального  
бюджетного дошкольного  
образовательного учреждения  
«Детский сад № 55 г. Челябинска»

\_\_\_\_\_ И.И. Слизкая

« \_\_\_\_\_ » \_\_\_\_\_ 2020 года

«СОГЛАСОВАНО»

Начальник ОГИБДД УМВД России по г.  
Челябинску подполковник полиции

\_\_\_\_\_ А.В. Горшков

«29» июня 2020 года

## ПАСПОРТ

### ДОРОЖНОЙ БЕЗОПАСНОСТИ

Муниципального бюджетного дошкольного образовательного учреждения

«Детский сад №55 г. Челябинска»

Структурное подразделение 1

Челябинск

2020

### Общие сведения.

Муниципальное бюджетное дошкольное образовательное учреждение  
«Детский сад № 55 г. Челябинска» СП1

Тип ОУ: образовательная организация  
Юридический адрес: 454048, г. Челябинск, ул. Воровского, 75  
Фактический адрес: 454048, г. Челябинск, ул. Федорова, 8

Руководители ОУ:

Заведующий МБДОУ  
«ДС № 55 г. Челябинска» И.И. Слизкая 237-55-47  
Старший воспитатель А.В. Андреева 237-55-38

Ответственный работник  
муниципального органа  
образования главный специалист  
структурного подразделения  
МКУ «ЦОДОО города Челябинска»  
по Советскому району  
А.А. Путилов 265-71-70

Ответственный от  
пропаганды Госавтоинспекции старший инспектор отделения  
БДД ГИБДД УМВД России по  
г. Челябинску капитан полиции  
М.М. Аюбашева 728-60-65

Ответственный работник  
за мероприятия по профилактике  
детского травматизма старший воспитатель ОУ  
А.В. Андреева 237-55-38

Руководитель или ответственный  
работник дорожно-эксплуатационной  
организации осуществляющий содержание  
УДС Директор МБУ «Эвис»  
А.Г. Кокшин 727-47-00

ТСОДД Генеральный директор АО «СМЭУ»  
И.В. Беляшов 727-15-18

Количество воспитанников: 160

Наличие уголка по БДД: имеется, в каждой группе (6), холл 1-го этажа.

Наличие класса по БДД: нет

Наличие автогородка (площадка) по БДД: имеется, тренировочные перекрестки с торца здания.

Наличие автобуса в ОУ: нет

Время занятий в МБДОУ «ДС №55 г. Челябинска» СП1: в течение дня

Телефоны оперативных служб:

МЧС: 01-112 (GSM)

Полиция: 02

Скорая: 03

## АННОТАЦИЯ

### ПАСПОРТА ДОРОЖНОЙ БЕЗОПАСНОСТИ

Паспорт дорожной безопасности МБДОУ «ДС № 55 г. Челябинска» СП1 (далее Паспорт) является информационно-справочным документом, в котором отражаются сведения о соответствии дошкольного учреждения требованиям дорожной безопасности, и устанавливаются требования, подтверждающие готовность МБДОУ «ДС № 55 г. Челябинска» СП1 обеспечивать проведение необходимых мероприятий по защите воспитанников, связанных с дорожно-транспортным происшествием.

Разработка паспорта дорожной безопасности осуществляется администрацией МБДОУ «ДС № 55 г. Челябинска» СП1 с учетом настоящих требований и предложений органов государственной инспекции безопасности дорожного движения г. Челябинска.

Заведующий МБДОУ «ДС № 55 г. Челябинска» СП1 организует процедуру согласования паспорта дорожной безопасности с органами государственной инспекции безопасности дорожного движения, затем утверждает его.

Паспорт безопасности составляется на текущий период и дополняется или корректируется по мере внесения изменений в документальные сведения, включенные в паспорт, с указанием причин и даты их внесения (например, завершение реконструкции или капитального ремонта, изменение схемы, и другие.).

При заполнении паспорта дорожной безопасности образовательного учреждения разрешается вносить дополнительную информацию с учетом особенностей объекта образования.

Актуализация паспорта (переоформление) осуществляется каждые 3 года с момента его утверждения. Уточнение данных осуществляется ежегодно по состоянию на 1 января текущего года.

Паспорт регистрируется в установленном делопроизводством порядке, ведется отдельным переходящим делом. Паспорт хранится в кабинете заведующего Муниципального бюджетного дошкольного образовательного учреждения «Детского сада №55 г. Челябинска» СП1.

По окончании срока действия паспорта, его повреждении и невозможности дальнейшего ведения оформляется новый паспорт, в который из ранее заведённого паспорта переносится информация, не утратившая значения на момент его переоформления. Ранее заведенный паспорт хранится 3 года, уничтожается в установленном порядке и проходит процедуру повторного согласования.

Разработчики Паспорта:

- И.И. Слизкая
- А.В. Андреева

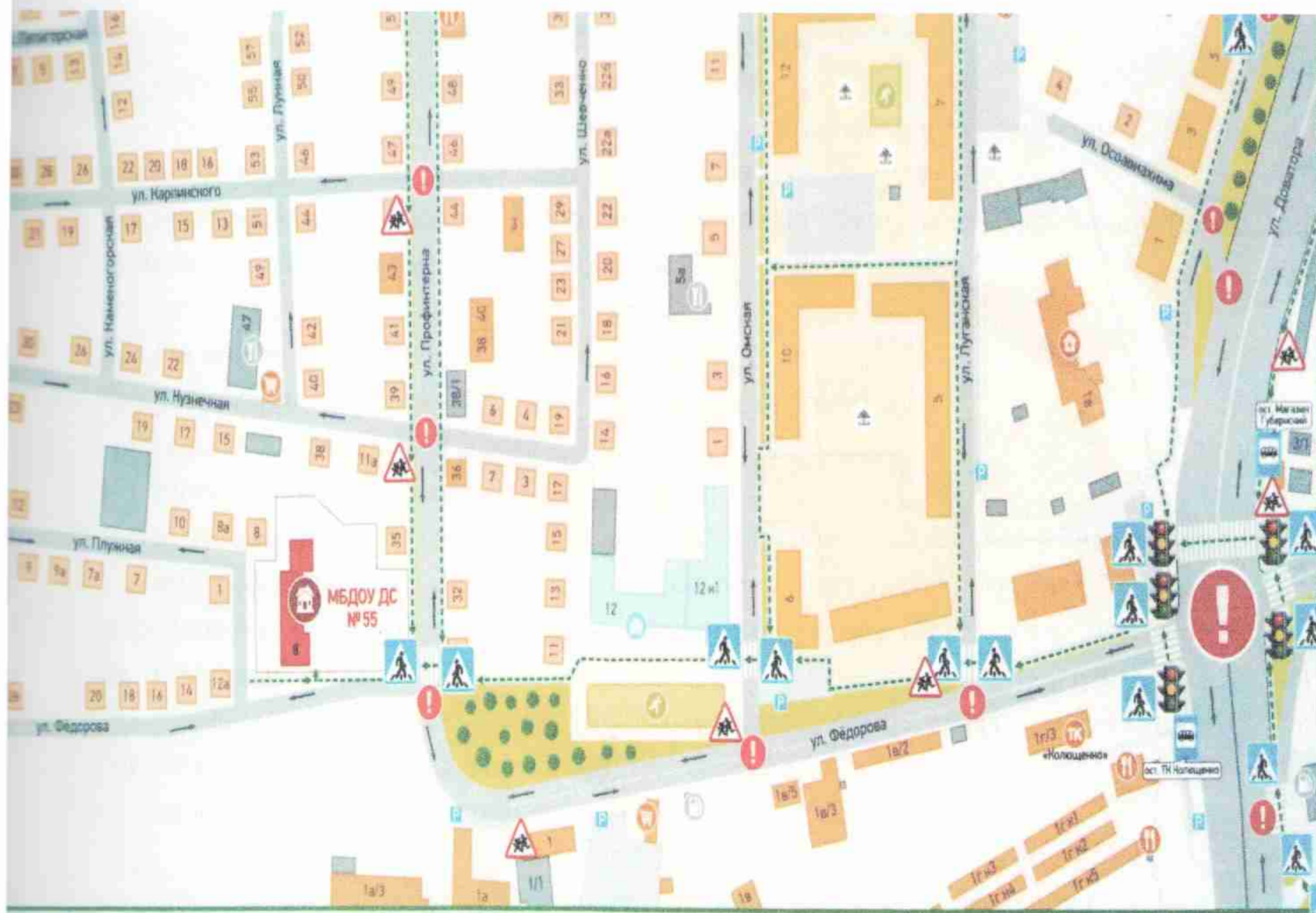
## Содержание

### I. План-схемы МБДОУ «ДС № 55 г. Челябинска» СП.

- 1) район расположения ОУ, пути движения транспортных средств и детей (воспитанников);
- 2) организация дорожного движения в непосредственной близости от образовательного учреждения с размещением соответствующих технических средств, маршруты движения детей и расположение парковочных мест;
- 3) пути движения транспортных средств к местам разгрузки/погрузки и рекомендуемых безопасных путей передвижения детей по территории образовательного учреждения.

### II. Информация об обеспечении безопасности перевозок транспортным средством

**I. План-схемы ОУ.**  
**План-схема района расположения ОУ,**  
**пути движения транспортных средств и детей (воспитанников).**



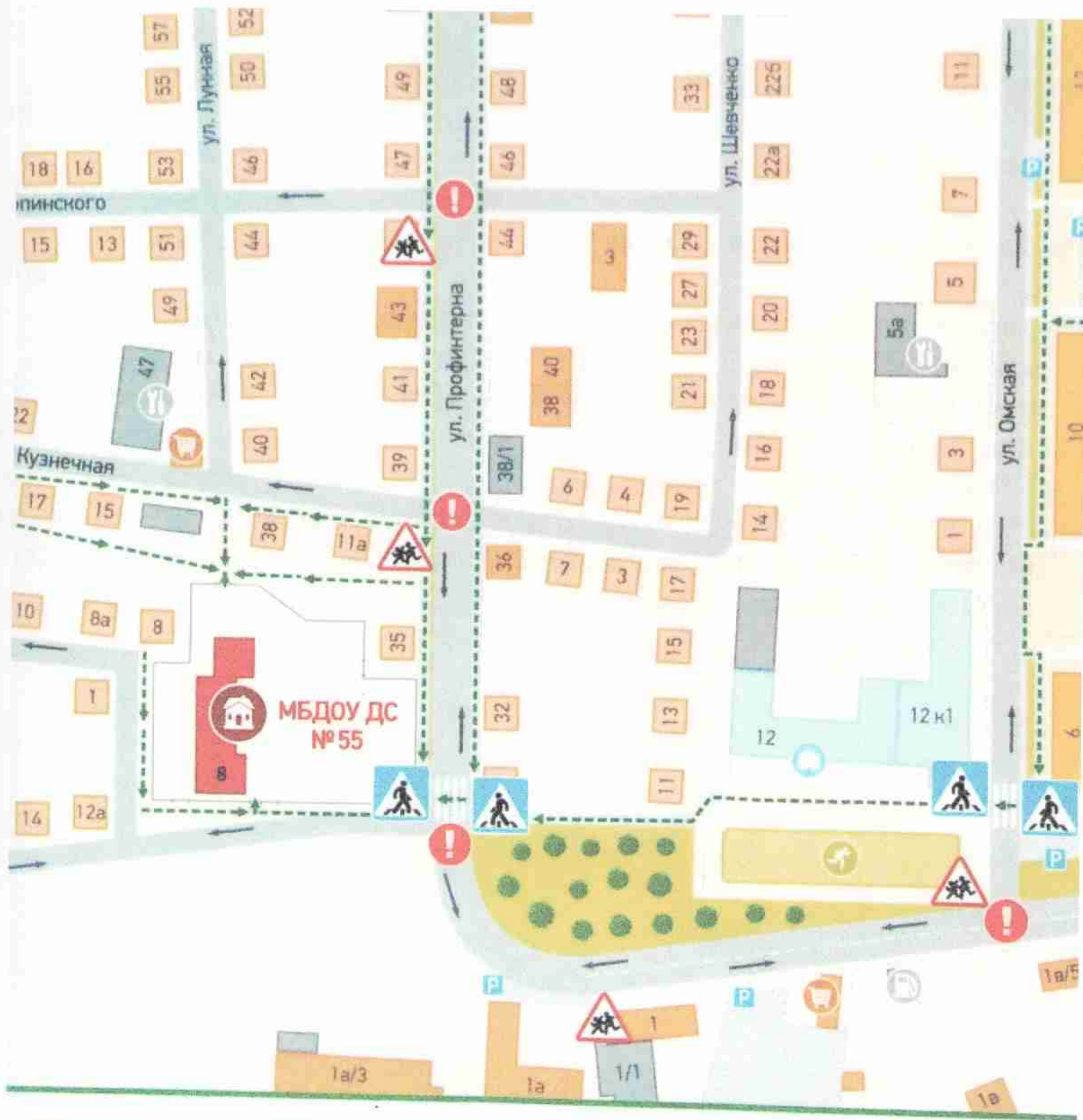
**План-схема района расположения  
МБДОУ «ДС № 55 г. Челябинска» СП**

1. МБДОУ «ДС № 55 г. Челябинска» СП расположен в Советском районе города Челябинска. МБДОУ «ДС № 55 г. Челябинска» СП находится в отдельно расположенном здании и окружен сетью жилых частных домов и улично-дорожной сетью. Улицы: Профинтерна, Федорова, пер. Лунный, Кузнечная.
2. Территория, указанная в схеме, включает в себя:
  - образовательное учреждение;
  - прогулочные участки и спортивная площадка на территории ОУ, на котором могут проводиться занятия по физической культуре;
  - жилые дома, в которых проживает большая часть детей (воспитанников) данного образовательного учреждения;
  - автомобильные дороги и тротуары;
3. На схеме обозначено:
  - расположение жилых домов, зданий и сооружений;
  - сеть автомобильных дорог;
  - пути движения транспортных средств;
  - пути движения детей (воспитанников) в/из образовательного учреждения;
  - опасные участки (места несанкционированных переходов на подходах к образовательному учреждению, места концентрации ДТП с участием детей-пешеходов);
  - уличные (наземные - регулируемые / нерегулируемые) и внеуличные (надземные и подземные) пешеходные переходы;
  - названия улиц и нумерация домов.

Схема необходима для общего представления о районе расположения ОУ. Для изучения безопасности движения детей на схеме обозначены наиболее частые пути движения воспитанников от дома (отдаленных остановок маршрутных транспортных средств) к ОУ и обратно.

При исследовании маршрутов движения детей уделяется особое внимание опасным зонам, где часто дети (воспитанники) пересекают проезжую часть не по пешеходному переходу.

**Схема организации дорожного движения в непосредственной близости от образовательного учреждения с размещением соответствующих технических средств, маршруты движения детей и расположение парковочных мест**



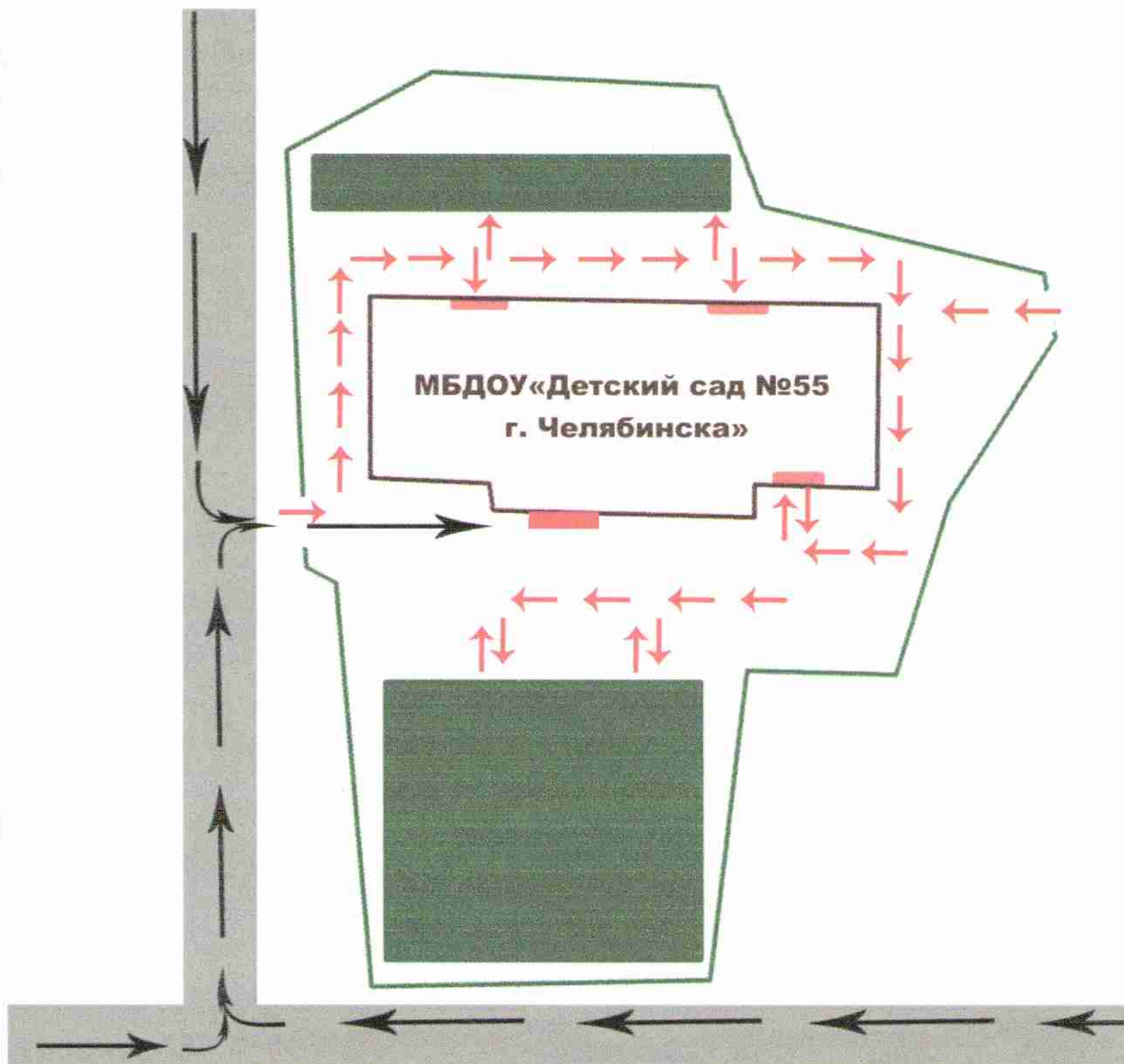
- |                         |                                           |                              |                                    |
|-------------------------|-------------------------------------------|------------------------------|------------------------------------|
| Жилой дом               | Детский сад                               | Детский сад                  | Зеленые насаждения                 |
| Частный дом             | Хозяйственный корпус, гараж               | Школа                        | Реабилитационный центр             |
| Административное здание | Стадион, спортивная площадка              | Стадион, спортивная площадка | Торговый комплекс                  |
| Школа                   | Детская площадка                          | Ресторан, кафе               |                                    |
| Продуктовый магазин     | Проезжая часть                            | Светофор                     | Остановка общественного транспорта |
| Автосервис              | Тротуар                                   | Знак «Пешеходный переход»    | Опасный участок дороги             |
| АЗС                     | Жилая зона                                | Знак «Внимание, дети»        | Безопасный путь движения           |
| Парковка                | Направление движения транспортного потока |                              |                                    |
|                         | Пешеходное ограждение                     |                              |                                    |





## Организация дорожного движения в непосредственной близости от МБДОУ «ДС № 55 г. Челябинска» СП1

1. Схема организации дорожного движения ограничена автомобильными дорогами, находящимися в непосредственной близости от образовательного учреждения (улица Федорова, улица Профинтерна);
2. На схеме обозначено:
  - здание МБДОУ «ДС № 55 г. Челябинска» СП1, с указанием территории принадлежащей непосредственно ОУ;
  - автомобильные дороги и тротуары (улица Федорова, улица Профинтерна);
  - уличные (наземные нерегулируемые) пешеходные переходы на подходах к ОУ;
  - дислокация существующих дорожных знаков и дорожной разметки;
  - другие технические средства организации дорожного движения;
  - направление движения транспортных средств по проезжей части;
  - направление безопасного маршрута движения детей (воспитанников);
3. На схеме обозначены расположение остановок маршрутных транспортных средств и стоянка при МБДОУ «ДС № 55 г. Челябинска» СП1 (парковочные места), указаны безопасные маршруты движения детей (воспитанников) от остановочного пункта и парковочных мест к ОУ.

Пути движения транспортных средств к местам разгрузки/погрузки и рекомендуемые пути передвижения детей по территории ОУ



-  **Направление движения транспортных средств**
-  **Место разгрузки/погрузки**
-  **Прогулочные участки для детей на территории МБДОУ**
-  **Направление движения детей**
-  **Вход/выход в учреждение для детей**

**Схема пути движения транспортных средств к местам  
разгрузки/погрузки МБДОУ «ДС № 55 г. Челябинска» СП1**

На схеме указана примерная траектория движения транспортного средства к месту погрузки/разгрузки, а также безопасный маршрут движения детей во время погрузочно-разгрузочных работ.

Путь движения транспортных средств к местам погрузки/разгрузки и маршрут движения детей не пересекается.

**II. Информационная карточка  
перевозок детей специальным транспортным средством  
Общие сведения**

Марка \_\_\_\_\_

Модель \_\_\_\_\_

Государственный регистрационный знак \_\_\_\_\_

Год выпуска \_\_\_\_\_ Количество мест в автобусе \_\_\_\_\_

Соответствие конструкции требованиям, предъявляемым к школьным автобусам \_\_\_\_\_

**1. Сведения о владельце**

Владелец \_\_\_\_\_

(наименование организации)

Юридический адрес владельца \_\_\_\_\_

Фактический адрес владельца \_\_\_\_\_

Телефон ответственного лица \_\_\_\_\_

**2. Сведения о водителе автобуса**

Фамилия, имя, отчество \_\_\_\_\_

Принят на работу \_\_\_\_\_

Стаж вождения категории D \_\_\_\_\_

**3. Организационно-техническое обеспечение**

Лицо, ответственное, за обеспечение безопасности дорожного движения:

назначено \_\_\_\_\_, прошло

аттестацию \_\_\_\_\_

Дата \_\_\_\_\_ последнего \_\_\_\_\_ технического \_\_\_\_\_ осмотра

Директор образовательного учреждения

(заведующий ОУ)

\_\_\_\_\_ (подпись)

\_\_\_\_\_ (Ф.И.О.)

Руководитель организации,  
осуществляющей перевозку детей  
специальным транспортом (автобусом)

\_\_\_\_\_ (подпись)

\_\_\_\_\_ (Ф.И.О.)

Прошнуровано, пронумеровано, скреплено

печатью на

листах:

Заведующий МБДОУ «ДС № 55 г. Челябинска»

И.И. Слизкая

