

«СОГЛАСОВАНО»

Начальник Структурного подразделения
Муниципального казенного учреждения
«Центр обеспечения деятельности
образовательных организаций города
Челябинска» по Советскому району

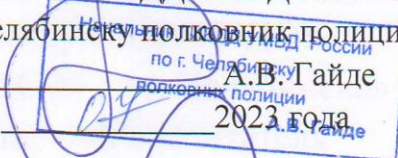
А.М. Кузыченко
« 26 » _____ 2023 года



«СОГЛАСОВАНО»

Начальник ОПИБДД УМВД России
по г. Челябинску полковник полиции

А.В. Гайде
« 10 » _____ 2023 года



«УТВЕРЖДАЮ»

Заведующий Муниципального
бюджетного дошкольного
образовательного учреждения
«Детский сад №55 г. Челябинска»

И.И. Слизкая
« _____ » _____ 2023 года



ПАСПОРТ

ДОРОЖНОЙ БЕЗОПАСНОСТИ

Муниципального бюджетного дошкольного образовательного учреждения
«Детский сад №55 г. Челябинска»
Структурное подразделение 1

Челябинск
2023

Общие сведения.

Муниципальное бюджетное дошкольное образовательное учреждение
«Детский сад № 55 г. Челябинска» СП1

Тип ОУ: образовательная организация
Юридический адрес: 454048, г. Челябинск, ул. Воровского, 75
Фактический адрес: 454048, г. Челябинск, ул. Федорова, 8

Руководители ОУ:

Заведующий МБДОУ

«ДС № 55 г. Челябинска» И.И. Слизкая 237-55-47

Старший воспитатель А.В. Андреева 237-55-38

Ответственный работник
муниципального органа
образования

начальник отдела организационно-
аналитического обеспечения
структурного подразделения
МКУ «ЦОДОО города Челябинска»
по Советскому району

Э.И. Мельдович 700-02-91

Ответственный от
Госавтоинспекции

инспектор отделения пропаганды
БДД ОГИБДД УМВД России по
г. Челябинску лейтенант полиции

Е.Ю. Шклярчук 728-60-65

Ответственный работник
за мероприятия по профилактике
детского травматизма

старший воспитатель ОУ

А.В. Андреева 237-55-38

Руководитель организации
осуществляющий содержание
улично - дорожной сети (УДС)

председатель Комитета дорожного
хозяйства города Челябинска

Н.А. Кожевников 791-19-67

ТСОДД

Генеральный директор АО «СМЭУ»

И.В. Беляшов 727-15-18

Количество воспитанников: 160

Наличие уголка по БДД: имеется, в каждой группе (б), холл 1-го этажа.

Наличие класса по БДД: нет

Наличие автогородка (площадка) по БДД: имеется, тренировочные перекрестки с торца здания.

Наличие автобуса в ОУ: нет

Время занятий в МБДОУ «ДС №55 г. Челябинска» СП1: в течение дня

Телефоны оперативных служб:

МЧС: 01-112 (GSM)

Полиция: 02

Скорая: 03

АННОТАЦИЯ

ПАСПОРТА ДОРОЖНОЙ БЕЗОПАСНОСТИ

Паспорт дорожной безопасности МБДОУ «ДС № 55 г. Челябинска» СП1 (далее Паспорт) является информационно-справочным документом, в котором отражаются сведения о соответствии дошкольного учреждения требованиям дорожной безопасности, и устанавливаются требования, подтверждающие готовность МБДОУ «ДС № 55 г. Челябинска» СП1 обеспечивать проведение необходимых мероприятий по защите воспитанников, связанных с дорожно-транспортным происшествием.

Разработка паспорта дорожной безопасности осуществляется администрацией МБДОУ «ДС № 55 г. Челябинска» СП1 с учетом настоящих требований и предложений органов государственной инспекции безопасности дорожного движения г. Челябинска.

Заведующий МБДОУ «ДС № 55 г. Челябинска» СП1 организует процедуру согласования паспорта дорожной безопасности с органами государственной инспекции безопасности дорожного движения, затем утверждает его.

Паспорт безопасности составляется на текущий период и дополняется или корректируется по мере внесения изменений в документальные сведения, включенные в паспорт, с указанием причин и даты их внесения (например, завершение реконструкции или капитального ремонта, изменение схемы, и другие.).

При заполнении паспорта дорожной безопасности образовательного учреждения разрешается вносить дополнительную информацию с учетом особенностей объекта образования.

Актуализация паспорта (переоформление) осуществляется каждые 3 года с момента его утверждения. Уточнение данных осуществляется ежегодно по состоянию на 1 января текущего года.

Паспорт регистрируется в установленном делопроизводством порядке, ведется отдельным переходящим делом. Паспорт хранится в кабинете заведующего Муниципального бюджетного дошкольного образовательного учреждения «Детского сада №55 г. Челябинска» СП1.

По окончании срока действия паспорта, его повреждении и невозможности дальнейшего ведения оформляется новый паспорт, в который из ранее заведённого паспорта переносится информация, не утратившая значения на момент его переоформления. Ранее заведенный паспорт хранится 3 года, уничтожается в установленном порядке и проходит процедуру повторного согласования.

Разработчики Паспорта:

- И.И. Слизкая
- А.В. Андреева

Содержание

I. План-схемы МБДОУ «ДС № 55 г. Челябинска» СП1.

- 1) район расположения ОУ, пути движения транспортных средств и детей (воспитанников);
- 2) организация дорожного движения в непосредственной близости от образовательного учреждения с размещением соответствующих технических средств, маршруты движения детей и расположение парковочных мест;
- 3) пути движения транспортных средств к местам разгрузки/погрузки и рекомендуемых безопасных путей передвижения детей по территории образовательного учреждения.

II. Информация об обеспечении безопасности перевозок транспортным средством

I. План-схемы ОУ.

План-схема района расположения ОУ, пути движения транспортных средств и детей (воспитанников).



План-схема района расположения МБДОУ «ДС № 55 г. Челябинска» СП1

1. МБДОУ «ДС № 55 г. Челябинска» СП1 расположен в Советском районе города Челябинска. МБДОУ «ДС № 55 г. Челябинска» СП1 находится в отдельно расположенном здании и окружен сетью жилых частных домов и улично-дорожной сетью. Улицы: Профинтерна, Федорова, пер. Лунный, Кузнечная.

2. Территория, указанная в схеме, включает в себя:

- образовательное учреждение;
- прогулочные участки и спортивная площадка на территории ОУ, на котором могут проводиться занятия по физической культуре;
- жилые дома, в которых проживает большая часть детей (воспитанников) данного образовательного учреждения;
- автомобильные дороги и тротуары;

3. На схеме обозначено:

- расположение жилых домов, зданий и сооружений;
- сеть автомобильных дорог;
- пути движения транспортных средств;
- пути движения детей (воспитанников) в/из образовательного учреждения;
- опасные участки (места несанкционированных переходов на подходах к образовательному учреждению, места концентрации ДТП с участием детей-пешеходов);
- уличные (наземные - регулируемые / нерегулируемые) и внеуличные (надземные и подземные) пешеходные переходы;
- названия улиц и нумерация домов.

Схема необходима для общего представления о районе расположения ОУ. Для изучения безопасности движения детей на схеме обозначены наиболее частые пути движения воспитанников от дома (отдаленных остановок маршрутных транспортных средств) к ОУ и обратно.

При исследовании маршрутов движения детей уделяется особое внимание опасным зонам, где часто дети (воспитанники) пересекают проезжую часть не по пешеходному переходу.

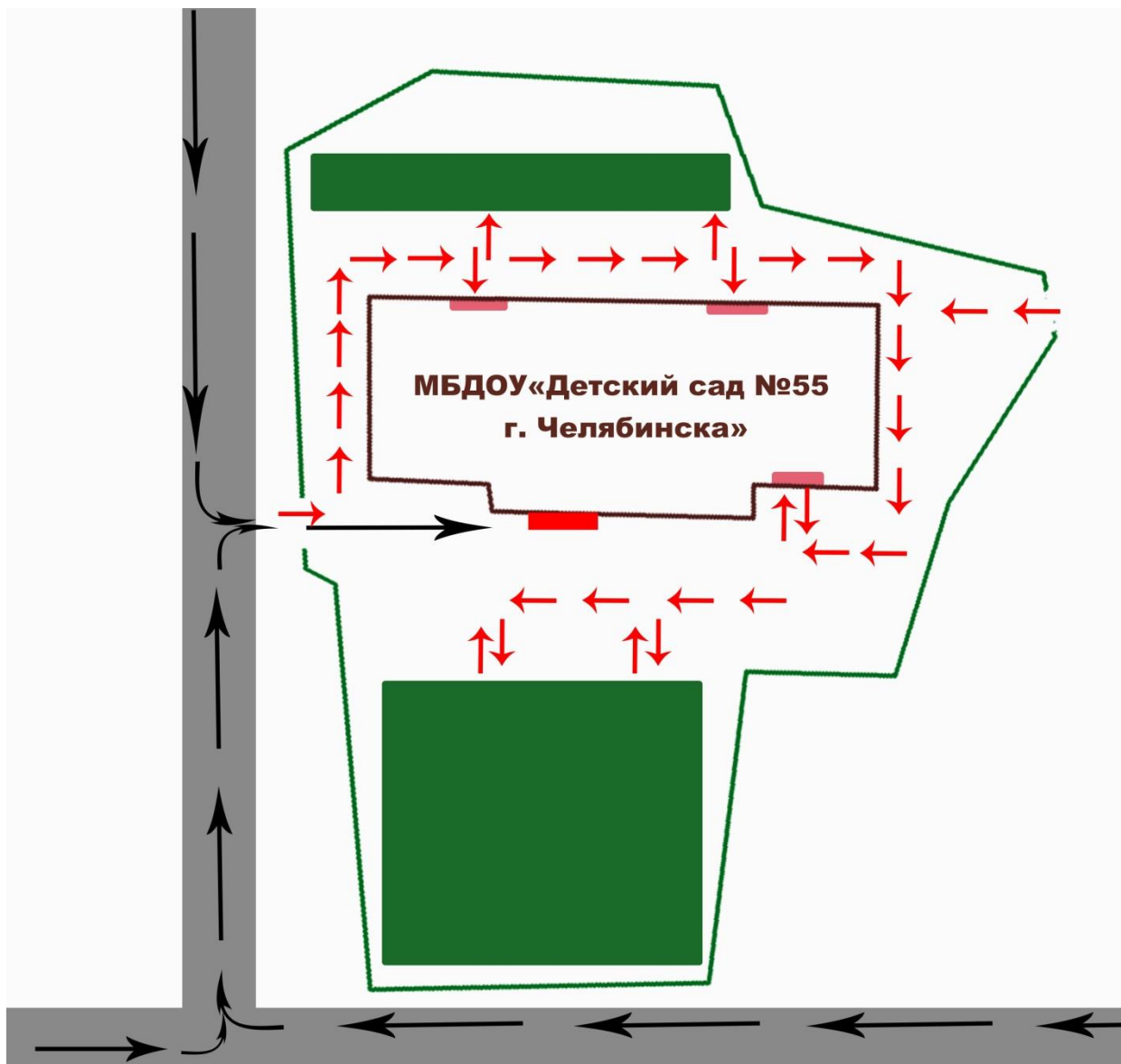
Схема организации дорожного движения в непосредственной близости от образовательного учреждения с размещением соответствующих технических средств, маршруты движения детей и расположение парковочных мест



Организация дорожного движения в непосредственной близости от МБДОУ «ДС № 55 г. Челябинска» СП1

1. Схема организации дорожного движения ограничена автомобильными дорогами, находящимися в непосредственной близости от образовательного учреждения (улица Федорова, улица Профинтерна);
2. На схеме обозначено:
 - здание МБДОУ «ДС № 55 г. Челябинска» СП1, с указанием территории принадлежащей непосредственно ОУ;
 - автомобильные дороги и тротуары (улица Федорова, улица Профинтерна);
 - уличные (наземные нерегулируемые) пешеходные переходы на подходах к ОУ;
 - дислокация существующих дорожных знаков и дорожной разметки;
 - другие технические средства организации дорожного движения;
 - направление движения транспортных средств по проезжей части;
 - направление безопасного маршрута движения детей (воспитанников);
3. На схеме обозначены расположение остановок маршрутных транспортных средств и стоянка при МБДОУ «ДС № 55 г. Челябинска» СП1 (парковочные места), указаны безопасные маршруты движения детей (воспитанников) от остановочного пункта и парковочных мест к ОУ.

Пути движения транспортных средств к местам разгрузки/погрузки и рекомендуемые пути передвижения детей по территории ОУ








-  **Направление движения транспортных средств**
-  **Место разгрузки/погрузки**
-  **Прогулочные участки для детей на территории МБДОУ**
-  **Направление движения детей**
-  **Вход/выход в учреждение для детей**

Схема пути движения транспортных средств к местам разгрузки/погрузки МБДОУ «ДС № 55 г. Челябинска» СП1

На схеме указана примерная траектория движения транспортного средства к месту погрузки/разгрузки, а также безопасный маршрут движения детей во время погрузочно-разгрузочных работ.

Путь движения транспортных средств к местам погрузки/разгрузки и маршрут движения детей не пересекается.

**II. Информационная карточка
перевозок детей специальным транспортным средством
Общие сведения**

Марка _____
Модель _____
Государственный регистрационный знак _____
Год выпуска _____ Количество мест в автобусе _____
Соответствие конструкции требованиям, предъявляемым к школьным автобусам _____

1. Сведения о владельце

Владелец _____
(наименование организации)

Юридический адрес владельца _____

Фактический адрес владельца _____

Телефон ответственного лица _____

2. Сведения о водителе автобуса

Фамилия, имя, отчество _____

Принят на работу _____

Стаж вождения категории D _____

3. Организационно-техническое обеспечение

Лицо, ответственное, за обеспечение безопасности дорожного движения:

_____ , прошло
назначено _____ , прошло
аттестацию _____

Дата _____ последнего _____ технического _____ осмотра _____

Директор образовательного учреждения

(заведующий ОУ)

_____ (подпись)

_____ (Ф.И.О.)

Руководитель организации,
осуществляющей перевозку детей
специальным транспортом (автобусом)

_____ (подпись)

_____ (Ф.И.О.)