

«СОГЛАСОВАНО»

Начальник Структурного подразделения  
Муниципального казенного учреждения  
«Центр обеспечения деятельности  
образовательных организаций города  
Челябидека» по Советскому району

А.М. Кузыченко

« 11 » августа 2022 года

«УТВЕРЖДАЮ»

Заведующий  
бюджетного  
образовательного  
Муниципального  
дошкольного  
учреждения  
«Детский сад № 55 г. Челябинска»

И.И. Слизкая

« 11 » августа 2022 года

«СОГЛАСОВАНО»

ВРИО начальника ОГИБДД УМВД  
России по г. Челябинску полковник  
полиции

А.В. Гайде

« 11 » августа 2022 года

## ПАСПОРТ

### ДОРОЖНОЙ БЕЗОПАСНОСТИ

Муниципального бюджетного дошкольного образовательного учреждения  
«Детский сад №55 г. Челябинска»

## Общие сведения.

Муниципальное бюджетное дошкольное образовательное учреждение  
«Детский сад № 55 г. Челябинска»

Тип ОУ: образовательная организация  
Юридический адрес: 454048, г. Челябинск, ул. Воровского, 75  
Фактический адрес: 454048, г. Челябинск, ул. Воровского, 75

Руководители ОУ:

Заведующий МБДОУ

«ДС № 55 г. Челябинска» И.И. Слизкая 237-55-47

Руководитель СП Е.Б. Колосенко 232-83-56

Ответственный работник  
муниципального органа  
образования

главный специалист  
структурного подразделения  
МКУ «ЦОДОО города Челябинска»  
по Советскому району  
А.А. Путилов 700-00-18

Ответственный от  
пропаганды Госавтоинспекции

старший инспектор отделения  
БДД ГИБДД УМВД России по  
г. Челябинску капитан полиции  
М.М. Аюбашева 728-60-65

Ответственный работник  
за мероприятия по профилактике  
детского травматизма

руководитель СП  
Е.Б. Колосенко 232-83-56

Руководитель или ответственный  
работник дорожно-эксплуатационной  
организации осуществляющий содержание  
УДС

Директор МБУ «Эвис»  
А.В. Егоров 727-47-00

ТСОДД

Генеральный директор АО «СМЭУ»  
И.В. Беляшов 727-15-18

Количество воспитанников: 93

Наличие уголка по БДД: имеется, в каждой группе (3), лестничная клетка м\у 1-2 этажами

Наличие класса по БДД: нет

Наличие автогородка (площадка) по БДД: имеется, тренировочный перекресток при проходе к прогулочной площадке

Наличие автобуса: нет

Время занятий в МБДОУ «ДС № 55 г. Челябинска»: в течение дня

Телефоны оперативных служб:

МЧС: 01-112 (GSM)

Полиция: 02

Скорая: 03

## АННОТАЦИЯ

### ПАСПОРТА ДОРОЖНОЙ БЕЗОПАСНОСТИ

Паспорт дорожной безопасности МБДОУ «ДС № 55 г. Челябинска» (далее Паспорт) является информационно-справочным документом, в котором отражаются сведения о соответствии дошкольного учреждения требованиям дорожной безопасности, и устанавливаются требования, подтверждающие готовность МБДОУ «ДС № 55 г. Челябинска» обеспечивать проведение необходимых мероприятий по защите воспитанников, связанных с дорожно-транспортным происшествием.

Разработка паспорта дорожной безопасности осуществляется администрацией МБДОУ «ДС № 55 г. Челябинска» с учетом настоящих требований и предложений органов государственной инспекции безопасности дорожного движения г. Челябинска.

Заведующий МБДОУ «ДС № 55 г. Челябинска» организует процедуру согласования паспорта дорожной безопасности с органами государственной инспекции безопасности дорожного движения, затем утверждает его.

Паспорт безопасности составляется на текущий период и дополняется или корректируется по мере внесения изменений в документальные сведения, включенные в паспорт, с указанием причин и даты их внесения (например, завершение реконструкции или капитального ремонта, изменение схемы, и другие.).

При заполнении паспорта дорожной безопасности образовательного учреждения разрешается вносить дополнительную информацию с учетом особенностей объекта образования.

Актуализация паспорта (переоформление) осуществляется каждые 3 года с момента его утверждения. Уточнение данных осуществляется ежегодно по состоянию на 1 января текущего года.

Паспорт регистрируется в установленном делопроизводством порядке, ведется отдельным переходящим делом. Паспорт хранится в кабинете заведующего Муниципального бюджетного дошкольного образовательного учреждения «Детского сада №55 г. Челябинска».

По окончании срока действия паспорта, его повреждении и невозможности дальнейшего ведения оформляется новый паспорт, в который из ранее заведённого паспорта переносится информация, не утратившая значения на момент его переоформления. Ранее заведенный паспорт хранится 3 года, уничтожается в установленном порядке и проходит процедуру повторного согласования.

Разработчики Паспорта:

- И.И. Слизкая
- Е.Б. Колосенко
- А.В. Андреева

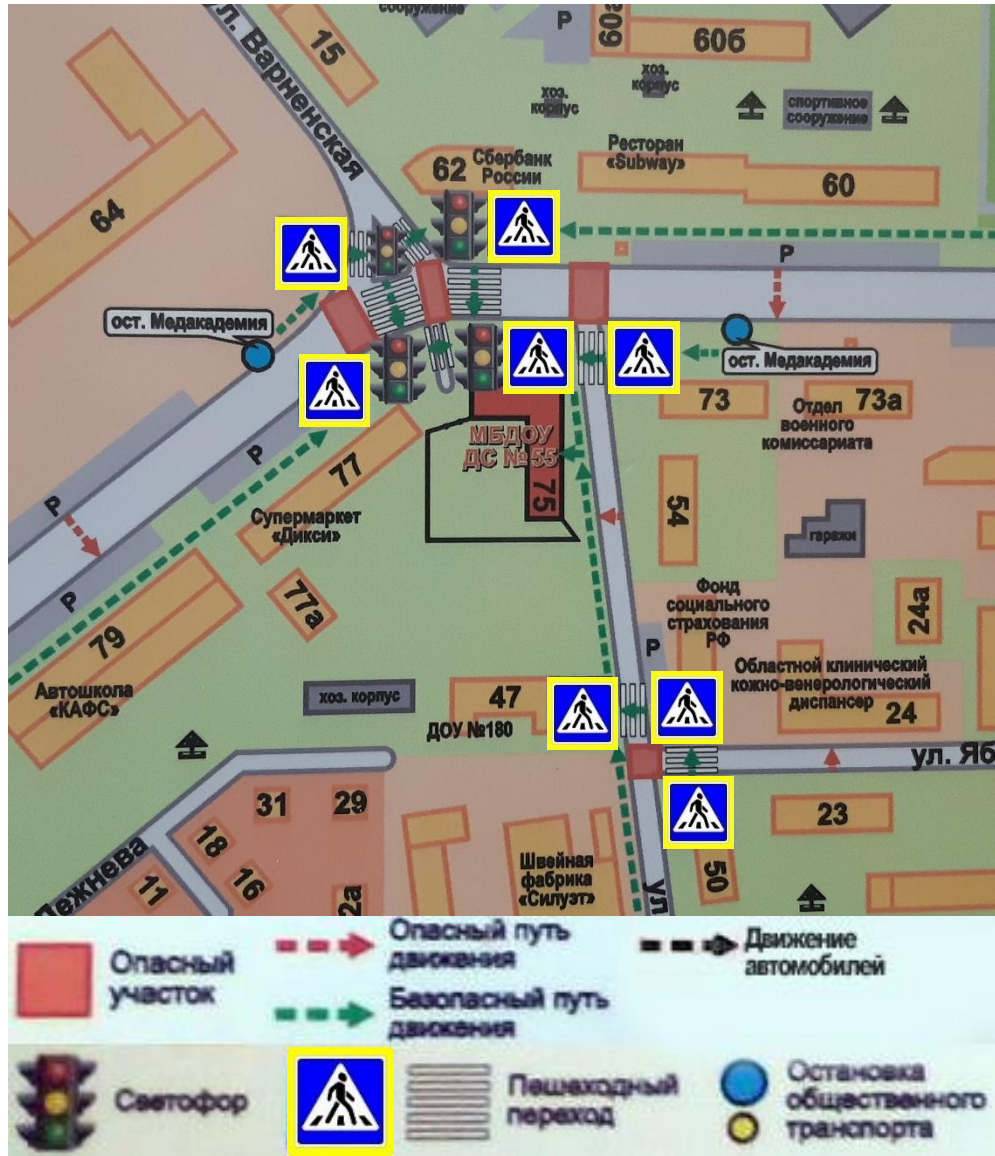
## Содержание

### I. План-схемы МБДОУ «ДС № 55 г. Челябинска».

- 1) район расположения ОУ, пути движения транспортных средств и детей (воспитанников);
- 2) организация дорожного движения в непосредственной близости от образовательного учреждения с размещением соответствующих технических средств, маршруты движения детей и расположение парковочных мест;
- 3) пути движения транспортных средств к местам разгрузки/погрузки и рекомендуемых безопасных путей передвижения детей по территории образовательного учреждения.

### II. Информация об обеспечении безопасности перевозок транспортным средством

**I. План-схемы ОУ.**  
**План-схема района расположения ОУ,**  
**пути движения транспортных средств и детей (воспитанников).**



## **План-схема района расположения МБДОУ «ДС № 55 г. Челябинска»**

1. МБДОУ «ДС № 55 г. Челябинска» расположен в Советском районе города Челябинска. МБДОУ «ДС № 55 г. Челябинска» расположен в жилом доме и окружен сетью жилых домов и улично-дорожной сетью. Улицы: Тарасова, Воровского.
2. Территория, указанная в схеме, включает в себя:
  - образовательное учреждение;
  - прогулочные участки и спортивная площадка на территории ОУ, на котором могут проводиться занятия по физической культуре;
  - жилые дома, в которых проживает большая часть детей (воспитанников) данного образовательного учреждения;
  - автомобильные дороги и тротуары;
3. На схеме обозначено:
  - расположение жилых домов, зданий и сооружений;
  - сеть автомобильных дорог;
  - пути движения транспортных средств;
  - пути движения детей (воспитанников) в/из образовательного учреждения;
  - опасные участки (места несанкционированных переходов на подходах к образовательному учреждению, места концентрации ДТП с участием детей-пешеходов);
  - уличные (наземные - регулируемые / нерегулируемые) и внеуличные (надземные и подземные) пешеходные переходы;
  - названия улиц и нумерация домов.

Схема необходима для общего представления о районе расположения ОУ. Для изучения безопасности движения детей на схеме обозначены наиболее частые пути движения воспитанников от дома (отдаленных остановок маршрутных транспортных средств) к ОУ и обратно.

При исследовании маршрутов движения детей уделяется особое внимание опасным зонам, где часто дети (воспитанники) пересекают проезжую часть не по пешеходному переходу.

**Схема организации дорожного движения в непосредственной близости от образовательного учреждения с размещением соответствующих технических средств, маршруты движения детей и расположение парковочных мест**





## **Организация дорожного движения в непосредственной близости от МБДОУ «ДС № 55 г. Челябинска»**

1. Схема организации дорожного движения ограничена автомобильными дорогами, находящимися в непосредственной близости от образовательного учреждения (улица Воровского, улица Тарасова);

2. На схеме обозначено:

- здание МБДОУ «ДС № 55 г. Челябинска», с указанием территории принадлежащей непосредственно ОУ;

- автомобильные дороги и тротуары (улица Воровского, улица Тарасова);

- уличные (наземные нерегулируемые) пешеходные переходы на подходах к ОУ;

- дислокация существующих дорожных знаков и дорожной разметки;

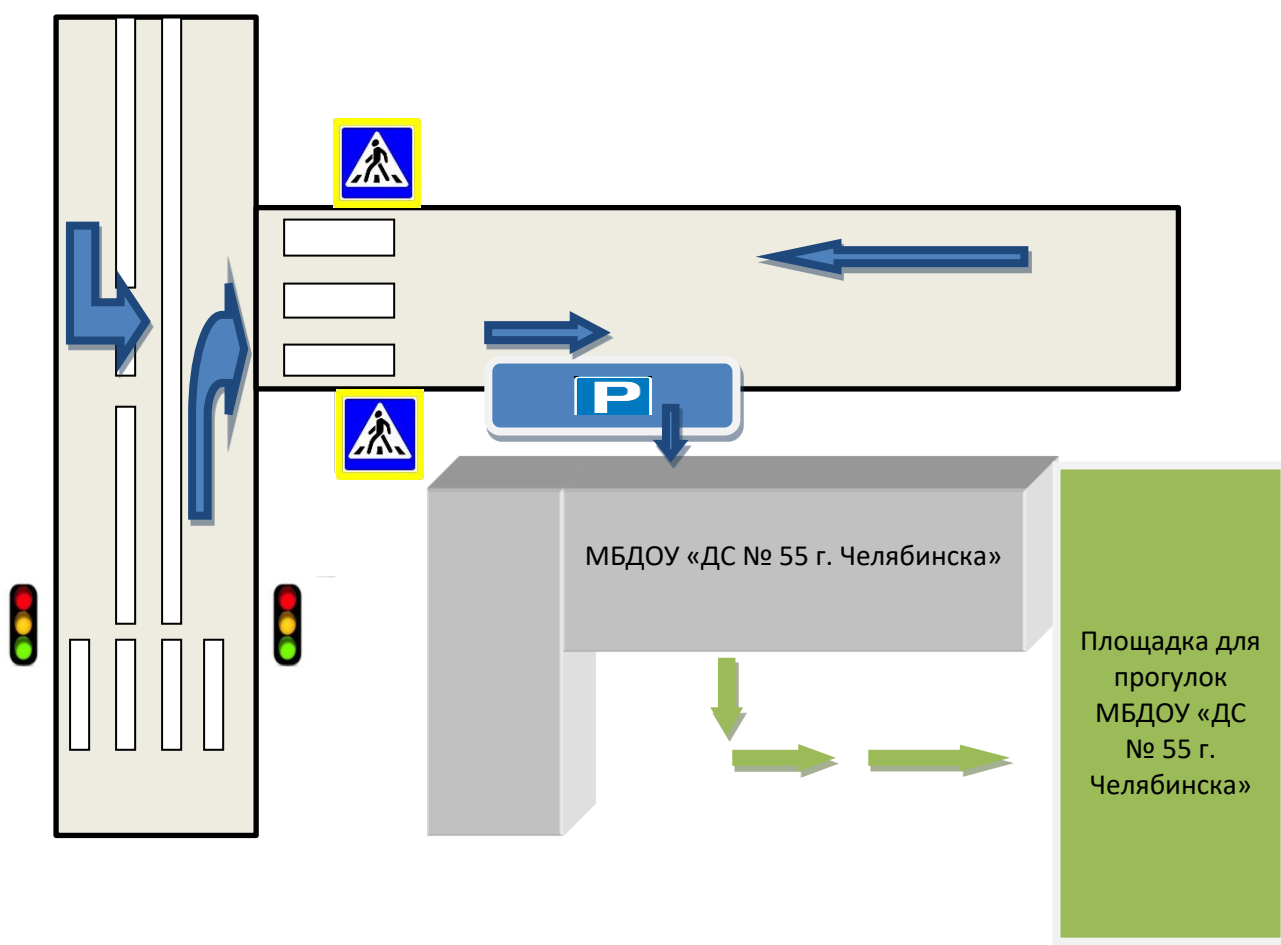
- другие технические средства организации дорожного движения;

- направление движения транспортных средств по проезжей части;

- направление безопасного маршрута движения детей (воспитанников);

3. На схеме обозначены расположение остановок маршрутных транспортных средств и стоянка при МБДОУ «ДС № 55 г. Челябинска» (парковочные места), указаны безопасные маршруты движения детей (воспитанников) от остановочного пункта и парковочных мест к ОУ.


## Пути движения транспортных средств к местам разгрузки/погрузки и рекомендуемые пути передвижения детей по территории ОУ



Движение грузовых транспортных средств по территории ОУ



Движение детей на территории ОУ



Место разгрузки/погрузки

## **Схема пути движения транспортных средств к местам разгрузки/погрузки МБДОУ «ДС № 55 г. Челябинска»**

На схеме указана примерная траектория движения транспортного средства к месту погрузки/разгрузки, а также безопасный маршрут движения детей во время погрузочно-разгрузочных работ.

Путь движения транспортных средств к местам погрузки/разгрузки и маршрут движения детей не пересекается.

**II. Информационная карточка  
перевозок детей специальным транспортным средством  
Общие сведения**

Марка \_\_\_\_\_

Модель \_\_\_\_\_

Государственный регистрационный знак \_\_\_\_\_

Год выпуска \_\_\_\_\_ Количество мест в автобусе \_\_\_\_\_

Соответствие конструкции требованиям, предъявляемым к школьным автобусам

**1. Сведения о владельце**

Владелец \_\_\_\_\_

(наименование организации)

Юридический адрес владельца \_\_\_\_\_

Фактический \_\_\_\_\_ адрес \_\_\_\_\_ владельца \_\_\_\_\_

Телефон ответственного лица \_\_\_\_\_

**2. Сведения о водителе автобуса**

Фамилия, \_\_\_\_\_ имя, \_\_\_\_\_ отчество \_\_\_\_\_

Принят на работу \_\_\_\_\_

Стаж вождения категории D \_\_\_\_\_

**3. Организационно-техническое обеспечение**

Лицо, ответственное, за обеспечение безопасности дорожного движения:

\_\_\_\_\_ назначено \_\_\_\_\_, прошло

аттестацию \_\_\_\_\_

Дата \_\_\_\_\_ последнего \_\_\_\_\_ технического \_\_\_\_\_ осмотра \_\_\_\_\_

Директор образовательного учреждения

(заведующий ОУ)

\_\_\_\_\_ (подпись)

\_\_\_\_\_ (Ф.И.О.)

Руководитель организации,  
осуществляющей перевозку детей  
специальным транспортом (автобусом)

\_\_\_\_\_ (подпись)

\_\_\_\_\_ (Ф.И.О.)