

Прогулки по любимому ЧЕЛЯБИНСКУ

Подготовила обучающаяся 11 «А» класса
МБОУ «Школа-интернат №10 г. Челябинска»
Тулубаева Арина

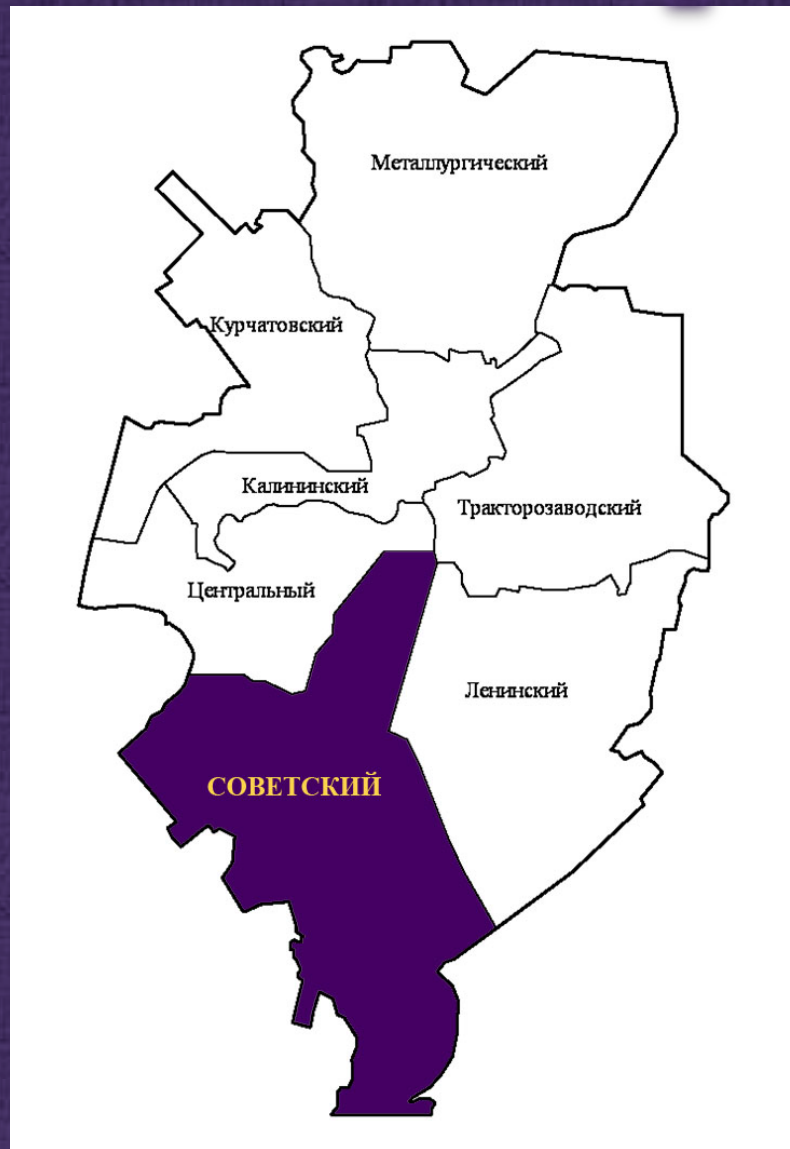


На гербе города изображен верблюд.




**В нашем городе
семь районов.**

Советский район



Советский район



- Один из административных районов города Челябинска.
- Образован 10 сентября 1937 года.
- Площадь района -113,3 квадратных километра.
- Население — 134,3 тысячи человек.
- На территории района расположены 30 крупных промышленных предприятия, железнодорожный вокзал, городской сад имени А.С. Пушкина, несколько крупных учреждений культуры «Челябинский государственный академический театр драмы имени Наума Орлова», Челябинский государственный театр юных зрителей, муниципальное учреждение культуры «Челябинский центр искусств «Театр + кино».
- В Советском районе много исторических памятников.



Городской сад имени А.С.Пушкина



Торговый комплекс «Синегорье»



Кинотеатр имени А.С.Пушкина



Паровоз «Коммунар»



Городской Академический театр драмы имени Наума Орлова



Мемориальный комплекс скорбящих матерей «Память»

Площадь революции



Площадь революции

- Центр города - площадь Революции.
- К площади сходятся несколько улиц: Цвиллинга, Кирова, Воровского.
- Через площадь проходит проспект Ленина - главная улица города.
- Площадь представляет собой большое открытое пространство, где устраиваются митинги и парады.
- На площади есть сквер с большим фонтаном и памятник Владимиру Ильичу Ленину.
- Под площадью идет торговля в торговом комплексе «Никитинские ряды».



Железнодорожный вокзал



Железнодорожный вокзал

- Вокзал Челябинск-Главный – узловая станция на Транссибирской магистрали.
- Отсюда следуют поезда на северо-запад в Санкт-Петербург, на восток в Новосибирск и Владивосток, на юг в Астану, на запад в Москву.
- Над станционными путями проходят 2 пешеходных и 1 автомобильный мост, связывающие Советский и Ленинский районы города.
- Челябинский железнодорожный вокзал - это современный комплекс, в котором пассажирам предлагают самые разнообразные услуги.
- Наш вокзал похож на "кораблик". Здание гостиницы – "Мачта и парус", два этажа основного здания – "Две застекленные палубы".
- В здании вокзала расположен зимний сад с экзотическими растениями, музей камней, три фонтана, галерея гравюр с изображением железной дороги и витражи, которые стали визитными карточками железнодорожных ворот Южного Урала.




Викторина

Вопрос

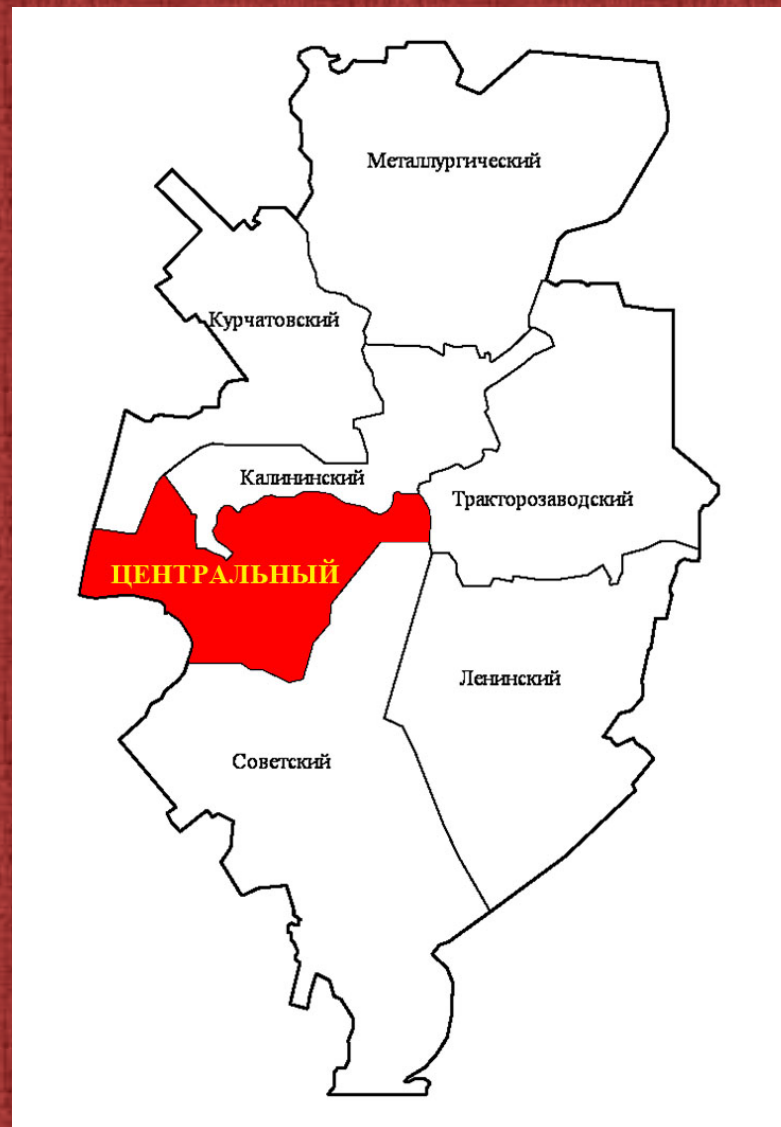
???

Где расположен памятник?



Памятник расположен на
площади Революции.

Центральный район



Центральный район



- Центральный район — один из старейших районов города.
- Население Центрального района составляет 87 тысяч человек, общая площадь территории района 64 квадратных километра.
- В настоящее время занимает центральную и западную часть города.
- Омывается Шершнёвским водохранилищем и рекой Миасс.
- В состав района входят Парк культуры и отдыха имени Гагарина и Шершнеvский лесопарк, пешеходная улица Кирова, парк Алое поле, зоопарк - любимые места отдыха горожан.



«Сфера любви»



Южноуральский Государственный университет



ИА vRossii.ru
Парк имени Ю.Гагарина



<http://autotravel.ru/>

Алое поле



Театр Оперы и Балета

ПКиО имени Ю.Гагарина



2008/08/02 15:5

ПКиО имени Ю.Гагарина

- Образован в 1936 г. в лесопарковой зоне г. Челябинска.
- Парк является местом отдыха горожан, отличным местом для прогулок и занятий спортом.
- Здесь проходят общегородские праздники и спортивные соревнования, концерты, областные фестивали народного творчества.
- В парке работает детская железная дорога длиной пять километров, фонтан на центральной аллее, площадка для пейнтбола, картинг.
- На прилегающей к парку территории находятся: городской «Зоопарк»; «Уральская молния» – крытый конькобежный ледовый дворец; Южно-Уральский Государственный Университет.
- Ежегодно парк посещает около одного миллиона человек, в выходные и праздничные дни в летний период одновременно на территории парка находится около тридцати пяти тысяч посетителей.



Зоопарк



Пейнтбол




Картинг



Ледовый дворец

Арбат



Арбат

- Одна из самых популярных достопримечательностей Челябинска - улица Кирова.
- Её называют «Челябинский Арбат» - пешеходная улица в центре города Челябинска.
- На Кировке можно увидеть дома, построенные в 19-20 веках и бронзовые фигуры в натуральную величину.
- Здесь можно посетить магазины, рестораны и кафе.
- Иногда на Арбате выступают музыканты.
- Несколько лет назад на улице Кирова было возведено офисное высотное здание-небоскреб «Челябинск Сити».




Викторина

Вопрос

???

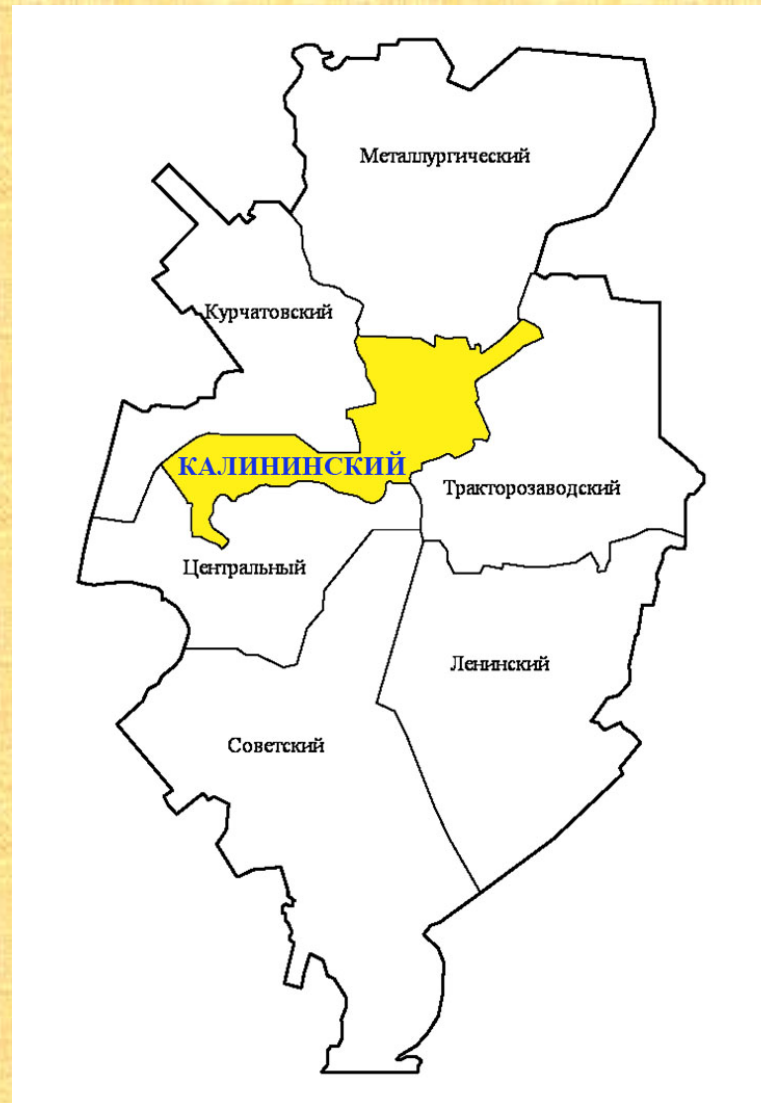
О каком районе рассказали
ребята?



Ц Е Н Ы Ъ

А Л Т Р Н Ы

Калининский район



Калининский район



- Калининский район – один из самых молодых районов города Челябинска.
- Площадь района — 48 квадратных километров, численность населения — 200 тысяч человек.
- Район был образован в 9 декабря 1970 года.
- Сегодня он самый крупный по численности населения.



Храм



Новый жилой район



Больница скорой помощи



Торговый центр



Челябинский государственный университет

Цирк



Цирк

- Это большое строение в центре города, на улице Кирова.
- Цирк в Челябинске был основан еще в начале 20 века.
- Он прошел гражданские войны, революцию и Великую Отечественную войну.
- Цирк всегда радует своих посетителей незабываемыми номерами воздушных гимнастов, эквилибристов, зажигательных клоунов, жонглеров, жокеев, а так же дрессированными животными.
- Довольно часто манеж цирка заливают в ледовый каток.
- У входа в цирк есть две скульптуры: бронзовый «Клоун» и медный «Эквилибрист».
- Ежегодно в цирке проходят гастроли многих известнейших цирковых артистов, как России, так и других стран мира.



Театр Кукол



Театр Кукол

- Челябинский государственный областной Театр Кукол, один из старейших в России и на Урале.
- Здание Кукольного театра находится на улице Кирова.
- В театре большой репертуар сказок, которые учат добру и нравятся детям.
- В этом особенном театре актеры и куклы выступают на сцене вместе.



Викторина

Задание

Выберите достопримечательности Калининского района



Вокзал



Театр Кукол



Парк Гагарина

Металлургический район



- Metallurgical district was formed on February 22, 1946.
- Population - 142 thousand people.
- Area of the district - 106 square kilometers.
- Metallurgical district is distinguished by clarity of planning, «air corridors», greenery and flowers. Many street names are related to historical ones, for example, streets named after the 60th anniversary of October, the 50th anniversary of the VЛКСМ, the first satellite. The central street is named after Bogdan Khmelnytsky.



Кинотеатр «Россия»



Лютеранская церковь



Храм Георгия Победоносца



ДК ЧМК



Центральный клуб

Аэропорт



Аэропорт

- Metallургический район - это воздушные ворота города: здесь расположен международный аэропорт федерального значения.
- Он был образован в 1930 году в пригороде города Челябинска и назван «Аэропорт Баландино».
- В 2008 году он был переименован в «Аэропорт Челябинск», это название аэропорт носит и по сей день.
- Оборудованный одной из лучших взлетно-посадочных полос в России, аэропорт имеет авиационное сообщение с крупнейшими городами РФ, странами ближнего и дальнего зарубежья. Таким образом, создана прочная база для развития многосторонних отношений между Челябинской областью и различными регионами РФ, а также на международном уровне.



Каштакский бор



Каштакский бор

- В северо-западной части района к жилым массивам примыкает Каштакский бор, который по праву считается украшением района. Это памятник природы областного значения.
- Его площадь составляет 1543 гектара. Расположен на правом высоком берегу реки Миасс, где имеются скалистые обнажения гранита, в том числе известная Соколиная гора.
- Из деревьев чаще всего встречается сосна, а также берёза и осина. В последнее время высажены дуб, клён, тополь.
- Животный мир: заяц — беляк, белка, суслик, крот, мышевидные грызуны. На территории бора протекает река Миасс.



Викторина

Игра

Игра «Верно-неверно»

Аэропорт находится в Metallургическом районе.

Верно

В каштакском бору течет река Лена.

Неверно

В бору растут пальмы.

Неверно



Тракторозаводский район



Тракторозаводский район



- Создан 10 января 1937 года и назван в честь главного предприятия района – «Челябинского Тракторного Завода» (ЧТЗ).
- Площадь района – 62,8 квадратных километра.
- Численность населения 156 тысяч человек.
- На территории района находятся более 20 предприятий машиностроения, оборонной, легкой и пищевой промышленности, Ледовый дворец, бассейн «Юбилейный», Сад Победы, детский парк им. В.Терешковой.



Челябинский Тракторный Завод



Храм



Торгово-развлекательный комплекс «Горки»



Комсомольская площадь



Дворец культуры



Театр ЧТЗ

Сад Победы



Сад Победы

- Заложен в начале 1930-х годов одновременно со строительством ЧТЗ на основе естественной березовой рощи.
- Сад Победы самый патриотичный из всех парков Челябинска. В Тракторозаводском районе города он занимает большую территорию - 19,5 гектар.
- На главной площадке сада Победы больше двадцати лет назад установили памятник танкостроителям, погибшим в годы войны. Рядом плиты с именами тех, кто не вернулся.
- А неподалеку высится скульптура «Ангел мира», как напоминание всем, что необходимо сохранять добрососедские отношения.



В Саду Победы можно увидеть много машин военных лет. Это один на Урале музей военной техники под открытым небом. В одном ряду есть танки, ЗиСы и другие машины, которые помогли победить в войне. Возле каждой машины написаны её свойства.



Викторина

Вопрос

???

Как называется скульптура?



Скульптура называется
«Ангел мира».

Курчатовский район



Курчатовский район



- Район образован 15 августа 1985 года.
- Свое название район получил в честь земляка - ученого с мировым именем, организатора отечественной атомной энергии Игоря Васильевича Курчатова.
- Площадь района – 5,5 тысяч гектар.
- Численность населения – 181,5 тысяч человек.
- На территории района находятся крупнейшие промышленные предприятия города: Челябинский цинковый завод, обувная фирма «Юничел», «Хлебпром», промышленная группа «Метран». Продукция, выпускаемая курчатовскими предприятиями, славится своим качеством и известна не только в области и в России, но и за рубежом.



Кинотеатр
КиноМакс-Победа



Лыжная база



Метран



ЧВВАКУШ

Юничел



Юничел

Это крупное предприятие по разработке, изготовлению и реализации обуви. Было создано в 1932 году. «Юничел» входит в пятерку самых крупных производителей обуви в России. Предприятие оснащено новейшим технологическим оборудованием для изготовления обуви по современным стандартам. Продукция фирмы пользуется спросом у покупателей, поскольку отвечает их требованиям по качеству и дизайну.



ЧВВАКУШ



ЧВВАКУШ

Челябинское высшее военное авиационное Краснознаменное училище штурманов – одно из старейших учебных заведений в Военно-Воздушных Силах России, основанное 1 октября 1936 года.

В годы Великой Отечественной войны штурманы сражались с врагом за честь, свободу и независимость Родины. Многие из них были награждены орденами и медалями, а 30 из них были удостоены высокого звания Героя Советского Союза.

В 2002 году ЧВВАКУШ переименовали в Челябинский военный авиационный институт штурманов – единственное учебное заведение Военно-Воздушных Сил, готовящее штурманские кадры.



Викторина

Задание

Распределите достопримечательности

Металлургический район



Советский район



Калининский район



Ленинский район



Ленинский район



- Площадь Ленинского района — 75 квадратных километров.
- Особенностью района является то, что он создавался как военно-промышленный комплекс. Ленинский район и сегодня остается базой развития важнейших сфер российской экономики: машиностроения, черной металлургии, энергетики, производства стройматериалов, пищевой и деревообрабатывающей промышленности.



Дворец культуры ЧТПЗ



Развлекательный комплекс «Аврора»



Храм



Гостиница «Смолино»



Аллея

Озеро Смолино



(c) Dewi ar Merfyn

Озеро Смолино

Озеро Смолино – естественный слабосоленый водоём, расположенный в Ленинском районе города Челябинска. Озеро Смолино овальной формы и вытянуто с севера на юг на 6 километров. Максимальная глубина - 6 метров. Дно песчаное, каменистое.

В прошлом вода и ил озера использовались для лечения различных заболеваний. Вода в озере богата питательными веществами, что позволяет использовать озеро для рыборазведения. В него запускались такие породы, как рипус, карп, щука, сырок.

Викторина

Вопрос
???

Вода в озере Смолино:

- солёная;
- пресная;
- слабосолёная;

Спасибо за внимание!

Приезжайте к нам в гости!

Используемые ресурсы:

- 1 слайд - <http://vzletnavapolosa.ru/wp-content/uploads/2011/07/панорама-ночью.jpg>
- 2 слайд - <http://foto.rambler.ru/preview/r/500x500/431953d1-c25c-1ad1-0427-939cc6782f42>
- 3 слайд - <http://i027.radikal.ru/0901/2a/c2d325cb6cf3.jpg>
- 7 слайд -
<http://www.sdam74.ru/putevoditel/park-pushkina/>
http://www.fotosnova.ru/gallery/arkitektura/gallery_prekrasna74_51.jpg
http://uralpress.ru/sites/default/files/imagecache/slide/photo/teatr_maneken_17.jpg
<http://m6a.ucoz.ru/pictures/teatr.jpg>
- 8 слайд - <http://che.best-city.ru/storage/fatalex/photos/0000000331.jpg>
- 10 слайд - <http://pangorod.ru/images/photos/map599.jpg>
- 11 слайд - <http://world.lib.ru/img/o/optimizm/chelyabinsk-photo/wokzal-1.jpg>
- 13 слайд -
<http://s58.radikal.ru/i159/0809/70/c2ec6e9eacb8.jpg>
<http://prv2.lori-images.net/zheleznodorozhnyi-vokzal-chelyabinsk-0000517450-preview.jpg>
- 14 слайд - <http://pangorod.ru/images/photos/map599.jpg>
- 17 слайд - http://relax.dviger.com/public/user_files/blog/users/1353/Zametki/Sfera/solitary_flower.jpg
http://city.live174.ru/store/image/aloe_pole_02236-548.jpg
- 20 слайд - <http://s44.radikal.ru/i106/0909/a0/bb689e8e3962.jpg>
<http://young.rzd.ru/dbmm/images/41/4080/874027>
- 21 слайд - <http://www.domik174.ru/ph/16/1/663731032.jpg>
- 23 слайд - <http://bestforum.7bk.ru/viewtopic.php?id=195&p=8>
<http://chel.sutochno.ru/gorod>
<http://fotki.vandex.ru/users/vsd20/view/454739/>
- 27 слайд - <http://www.enter74.ru/images/stories/contentimages/catalog/236-1484.jpg>
<http://files.myopera.com/IgorSite/albums/356671/IMGHGWDJRT145.jpg>
<http://www.starlook.ru/191051>
- 28 слайд - http://www.circusinfo.ru/circuses_russia/circus24/
- 30 слайд - http://www.fotochel.ru/photos/Sage_iv9QfX51208179554_pre.jpg
- 31 слайд - <http://chelyabinsk.bezformata.ru/listnews/blagoustrojstva-chelyabinskogo-teatra-kukol/527613>
- 33 слайд - http://www.kurganobl.ru/assets/images/admobl/about_area/big/culture_big_10.jpg
- 34 слайд - http://mikchel.tmweb.ru/released_proj/
http://old.uralpress.ru/show_image_photoset.php?id=28034
- 36 слайд - <http://prv1.lori-images.net/0000578749-thumb.jpg>
http://www.luther.ru/lutheran_news/upload/pics_big/290803-1-1_big.jpg
http://g.io.ua/img_aa/large/0310/28/03102884.jpg
- 37 слайд - <http://dic.academic.ru/pictures/wiki/files/67/ChelyabinskAirport.jpg>
- 39 слайд - <http://img.tourister.ru/files/8/9/2/8/7/1/892871.jpg>
<http://ifs.cook-time.com/preview/img421/421838.jpg>
<http://forum.na-svyazi.ru/uploads/post-10020-1272947847.jpg>
- 46 слайд - <http://s52.radikal.ru/i136/0810/dd/09fd48a020c3.jpg>
http://city.live174.ru/store/image/teatr-chtz_01654-415.jpg
- 47 слайд - <http://www.sdam74.ru/files/chel/images/place/0/3c420058-1.jpg>
- 48 слайд - <http://www.sdam74.ru/files/chel/images/place/0/380f1028-1.jpg>
- 50 слайд - <http://www.sdam74.ru/files/chel/images/place/0/380f1028-1.jpg>
- 53 слайд - http://www.zemchel.ru/foto/pobeda_4.jpg
http://chelreal.ru/files/images/126923_12.jpg
- 61 слайд - http://afisha.webchelyabinsk.ru/img/places/1430/1430_big.jpg
<http://chel.vabinsk.go2all.ru/imgs/0/269.jpg>
<http://chel.hotel.uralregion.ru/hotel/smolino/img/06.jpg>