

«СОГЛАСОВАНО»

Начальник Структурного подразделения
Муниципального казенного учреждения
«Центр обеспечения деятельности
образовательных организаций города
Челябинска» по Советскому району

_____ А.М. Кузыченко

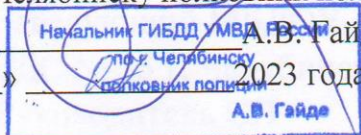
« 13 » _____ 2023 года

«СОГЛАСОВАНО»

Начальник ОГИБДД УМВД России
по г. Челябинску полковник полиции

_____ А.В. Гайде

« 13 » _____ 2023 года



«УТВЕРЖДАЮ»

Заведующий
Муниципального бюджетного дошкольного
образовательного учреждения
«Детский сад №55 г. Челябинска»

_____ И.И. Слизкая

« 13 » _____ 2023 года



ПАСПОРТ ДОРОЖНОЙ БЕЗОПАСНОСТИ

Муниципального бюджетного дошкольного образовательного учреждения
«Детский сад №55 г. Челябинска»
Структурное подразделение 2

Общие сведения

Муниципальное бюджетное дошкольное образовательное учреждение «Детский сад № 55 г. Челябинска» структурное подразделение 2 (далее СП 2)

Тип ОУ: дошкольное учреждение
Юридический адрес ОУ: 454048, г. Челябинск, ул. Воровского, 75
Фактический адрес ОУ: 454048, г. Челябинск, ул. Яблочкина, 10а

Руководители ОУ:

Заведующий МБДОУ «ДС № 55 г. Челябинска»	<u>И.И. Слизкая</u>	237-55-47
Руководитель СП	<u>Е.Б. Колосенко</u>	214-66-55
Старший воспитатель	<u>Н.А. Лаврентьева</u>	214-15-66

Ответственный работник муниципального органа образования	начальник отдела организационно- аналитического обеспечения структурного подразделения МКУ «ЦОДОО города Челябинска» по Советскому району <u>Э.И. Мельдович</u>	700-02-91
--	--	-----------

Ответственный от Госавтоинспекции	инспектор отделения пропаганды БДД ОГИБДД УМВД России по г. Челябинску лейтенант полиции <u>Е.Ю. Шклярчук</u>	728-60-65
--------------------------------------	--	-----------

Ответственный работник за мероприятия по профилактике детского травматизма	старший воспитатель ОУ <u>Н.А. Лаврентьева</u>	214-15-66
--	---	-----------

Руководитель организации осуществляющий содержание улично - дорожной сети (УДС)	председатель Комитета дорожного хозяйства города Челябинска <u>Н.А. Кожевников</u>	791-19-67
---	--	-----------

ТСОДД	Генеральный директор АО «СМЭУ» <u>И.В. Беляшов</u>	727-15-18
-------	---	-----------

Количество воспитанников: 90

Наличие уголка по БДД: имеется, в каждой группе (6)

Наличие класса по БДД: нет

Время занятий в МБДОУ «ДС №55 г. Челябинска» СП 2: в течение дня

Наличие автогородка (площадка) по БДД: имеется, тренировочный перекресток в спортивном зале

Наличие автобуса в ОУ: нет

Телефоны оперативных служб:

МЧС: 01-112 (GSM)

Полиция: 02

Скорая: 03

АННОТАЦИЯ

ПАСПОРТА ДОРОЖНОЙ БЕЗОПАСНОСТИ

Паспорт дорожной безопасности МБДОУ «ДС № 55 г. Челябинска» СП 2 (далее Паспорт) является информационно-справочным документом, в котором отражаются сведения о соответствии дошкольного учреждения требованиям дорожной безопасности, и устанавливаются требования, подтверждающие готовность МБДОУ «ДС № 55 г. Челябинска» СП 2 обеспечивать проведение необходимых мероприятий по защите воспитанников, связанных с дорожно-транспортным происшествием.

Разработка паспорта дорожной безопасности осуществляется администрацией МБДОУ «ДС № 55 г. Челябинска» с учетом настоящих требований и предложений органов государственной инспекции безопасности дорожного движения г. Челябинска.

Заведующий МБДОУ «ДС № 55 г. Челябинска» организует процедуру согласования паспорта дорожной безопасности с органами государственной инспекции безопасности дорожного движения, затем утверждает его.

Паспорт безопасности составляется на текущий период и дополняется или корректируется по мере внесения изменений в документальные сведения, включенные в паспорт, с указанием причин и даты их внесения (например, завершение реконструкции или капитального ремонта, изменение схемы, и другие.).

При заполнении паспорта дорожной безопасности образовательного учреждения разрешается вносить дополнительную информацию с учетом особенностей объекта образования.

Актуализация паспорта (переоформление) осуществляется каждые 3 года с момента его утверждения. Уточнение данных осуществляется ежегодно по состоянию на 1 января текущего года.

Паспорт регистрируется в установленном делопроизводством порядке, ведется отдельным переходящим делом. Паспорт хранится в кабинете заведующего Муниципального бюджетного дошкольного образовательного учреждения «Детского сада №55 г. Челябинска».

По окончании срока действия паспорта, его повреждении и невозможности дальнейшего ведения оформляется новый паспорт, в который из ранее заведённого паспорта переносится информация, не утратившая значения на момент его переоформления. Ранее заведенный паспорт хранится 3 года, уничтожается в установленном порядке и проходит процедуру повторного согласования.

Разработчики Паспорта:

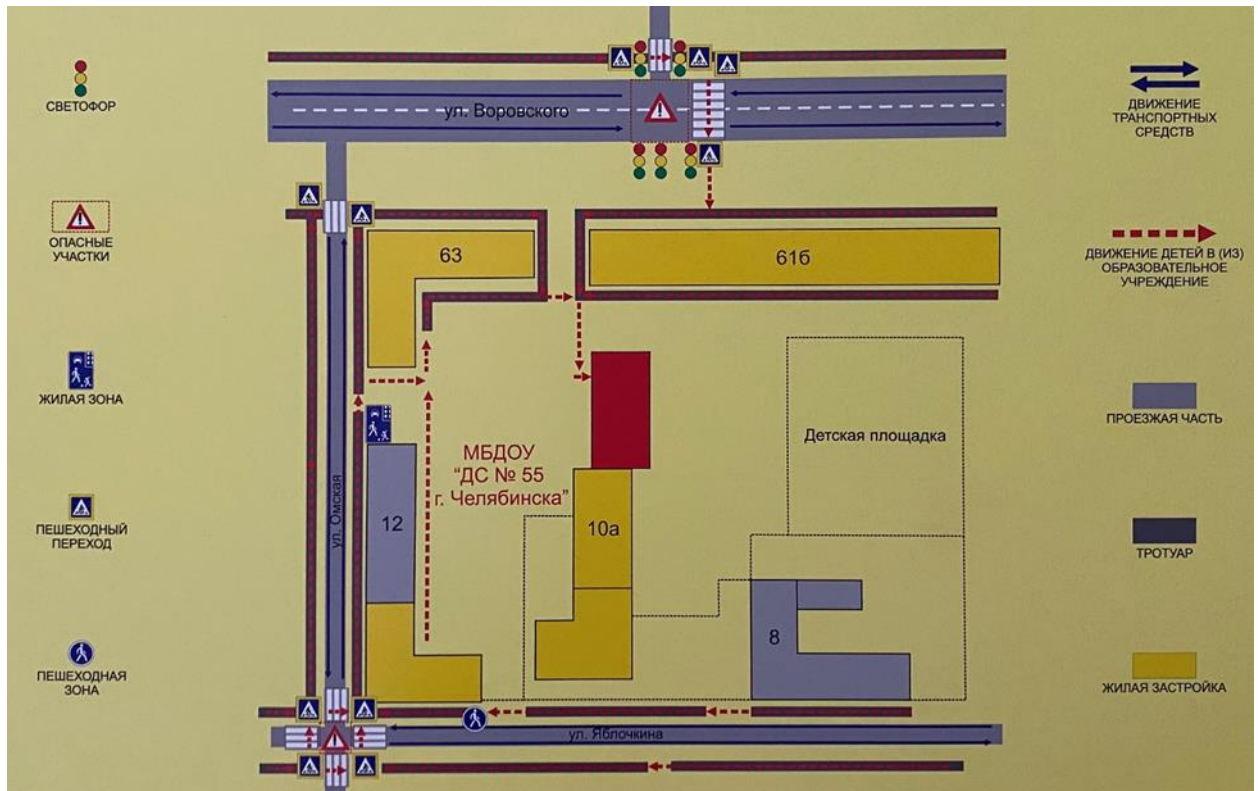
- И.И. Слизкая
- Е.Б. Колосенко
- Н.А. Лаврентьева

Содержание

I. План-схемы МБДОУ «ДС № 55 г. Челябинска» СП 2.

- 1) район расположения ОУ, пути движения транспортных средств и детей (воспитанников);
- 2) организация дорожного движения в непосредственной близости от образовательного учреждения с размещением соответствующих технических средств, маршруты движения детей и расположение парковочных мест;
- 3) пути движения транспортных средств к местам разгрузки/погрузки и рекомендуемых безопасных путей передвижения детей по территории образовательного учреждения.

I. План-схемы ОУ.
План-схема района расположения ОУ,
пути движения транспортных средств и детей (воспитанников).



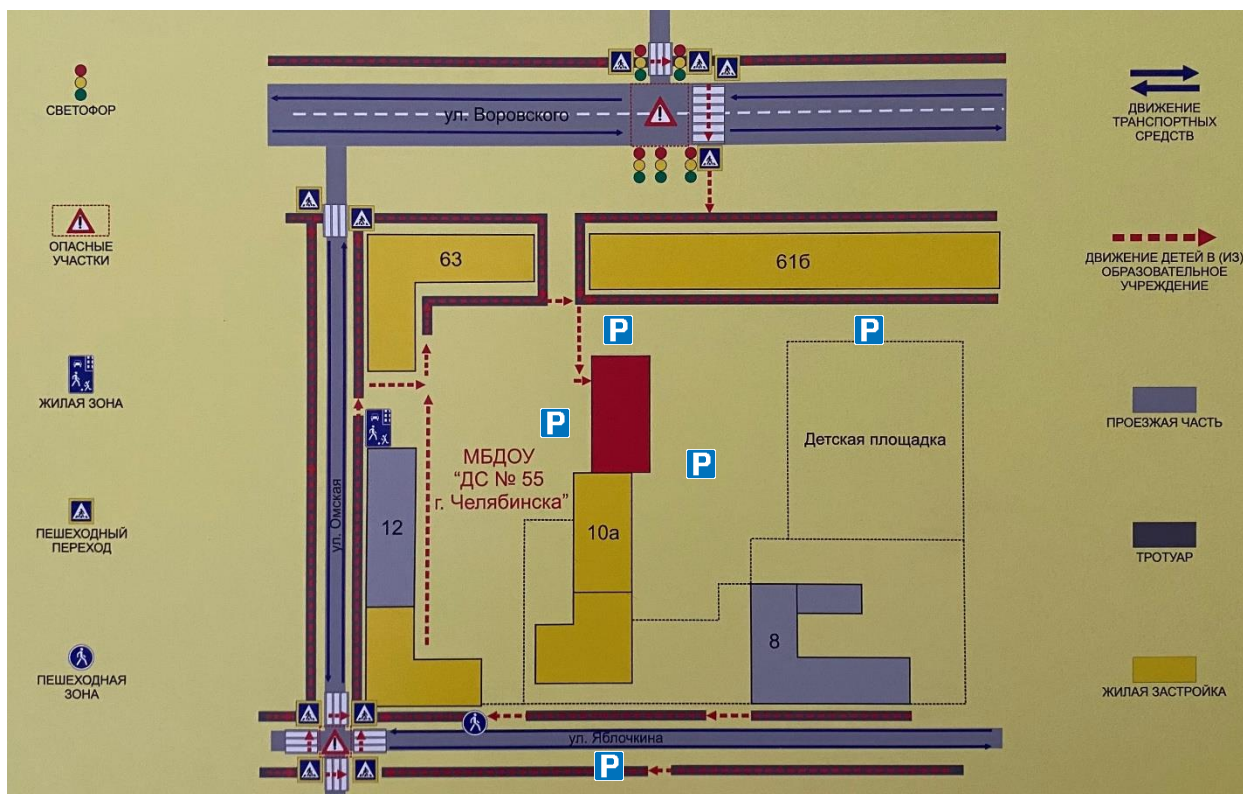
План-схема района расположения МБДОУ «ДС № 55 г. Челябинска» СП2

1. МБДОУ «ДС № 55 г. Челябинска» СП 2 расположен в Советском районе города Челябинска. МБДОУ «ДС № 55 г. Челябинска» СП 2 расположен в жилом доме и окружен сетью жилых домов и улично-дорожной сетью. Улицы: Воровского, Омская, Яблочкина, Доватора.
2. Территория, указанная в схеме, включает в себя:
 - образовательное учреждение;
 - прогулочные участки и спортивная площадка на территории ОУ, на котором могут проводиться занятия по физической культуре;
 - жилые дома, в которых проживает большая часть детей (воспитанников) данного образовательного учреждения;
 - автомобильные дороги и тротуары.
3. На схеме обозначено:
 - расположение жилых домов, зданий и сооружений;
 - сеть автомобильных дорог;
 - пути движения транспортных средств;
 - пути движения детей (воспитанников) в/из образовательного учреждения;
 - опасные участки (места несанкционированных переходов на подходах к образовательному учреждению, места концентрации ДТП с участием детей-пешеходов);
 - уличные (наземные - регулируемые / нерегулируемые) и внеуличные (надземные и подземные) пешеходные переходы;
 - названия улиц и нумерация домов.

Схема необходима для общего представления о районе расположения ОУ. Для изучения безопасности движения детей на схеме обозначены наиболее частые пути движения воспитанников от дома (отдаленных остановок маршрутных транспортных средств) к ОУ и обратно.

При исследовании маршрутов движения детей уделяется особое внимание опасным зонам, где часто дети (воспитанники) пересекают проезжую часть не по пешеходному переходу.

Схема организации дорожного движения в непосредственной близости от образовательного учреждения с размещением соответствующих технических средств, маршруты движения детей и расположение парковочных мест



Организация дорожного движения в непосредственной близости от МБДОУ «ДС № 55 г. Челябинска»

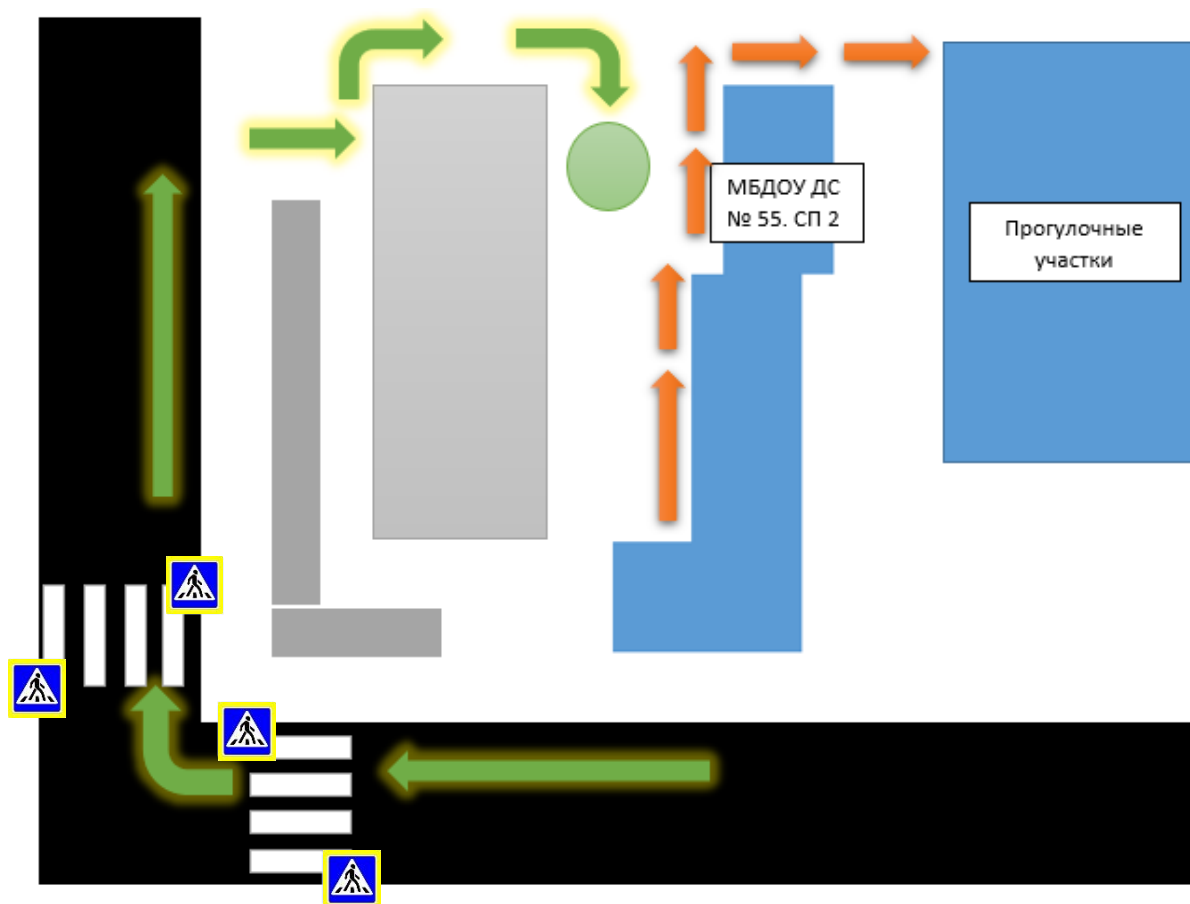
1. Схема организации дорожного движения ограничена автомобильными дорогами, находящимися в непосредственной близости от образовательного учреждения (улица Воровского, улица Омская, улица Яблочкина);


2. На схеме обозначено:


- здание МБДОУ «ДС № 55 г. Челябинска» СП 2, с указанием территории принадлежащей непосредственно ОУ;
- автомобильные дороги и тротуары (улица Воровского, улица Омская, улица Яблочкина);
- уличные (наземные нерегулируемые) пешеходные переходы на подходах к ОУ;
- дислокация существующих дорожных знаков и дорожной разметки;
- другие технические средства организации дорожного движения;
- направление движения транспортных средств по проезжей части;
- направление безопасного маршрута движения детей (воспитанников);

3. На схеме обозначены расположение остановок маршрутных транспортных средств и стоянка при МБДОУ «ДС № 55 г. Челябинска» (парковочные места), указаны безопасные маршруты движения детей (воспитанников) от остановочного пункта и парковочных мест к ОУ.

Пути движения транспортных средств к местам разгрузки/погрузки и рекомендуемые пути передвижения детей по территории ОУ



 Движение грузовых транспортных средств по территории ОУ

 Движение детей на территории ОУ


 Место разгрузки/погрузки

Схема пути движения транспортных средств к местам разгрузки/погрузки МБДОУ «ДС № 55 г. Челябинска»

На схеме указана примерная траектория движения транспортного средства к месту погрузки/разгрузки, а также безопасный маршрут движения детей во время погрузочно-разгрузочных работ.

Путь движения транспортных средств к местам погрузки/разгрузки и маршрут движения детей не пересекается.