ПАСПОРТ ДОСТУПНОСТИ
объекта социальной инфраструктуры
(ОСИ)
№ 1
Муниципальное бюджетное общеобразовательное учреждение дополнительного образования Дом детского творчества Семикаракорского района

Адрес объекта:
Ростовская область
Семикаракорский район
г.Семикаракорск
Ул.А.А.Араканцева,2

Приложение А2

УТВЕРЖДАЮ
Директор МБОУДО ДДТ
_____ С.А.Чернова
«15» марта 2023 г.

Паспорт доступности
объекта социальной инфраструктуры (ОСИ)
№ 1
1. Общие сведения об объекте

1.1. Наименование (вид) объекта **МБОУДО ДДТ**
1.2. Адрес объекта **346630, Ростовская область, Семикаракорский район, г.Семикаракорск, ул.А.А.Араканцева,2**
1.3. Сведения о размещении объекта:
- согласно договора № 481 от 21.04.2017 года безвозмездного пользования имуществом МО «Семикаракорский район»)

помещения МБОУДО ДДТ находятся на объекте МБОУ СОШ №2 им.А.А.Араканцева, занимаемая площадь 385 кв.м.
- наличие прилегающего земельного участка (да**, нет);**
1.4. Год постройки здания **1990 г.**, последнего капитального ремонта _____
1.5. Дата предстоящих плановых ремонтных работ:
текущего **2022 г**., *капитального* **неизвестно** сведения об организации, расположенной на объекте
1.6. Название организации (учреждения) **Муниципальное бюджетное образовательное учреждение дополнительного образования Дом детского творчества Семикаракорского района**
(*полное юридическое наименование – согласно Уставу, краткое наименование)*
1.7. Юридический адрес организации (учреждения) **346630, Ростовская область, Семикаракорский район, г.Семикаракорск, ул.А.А.Араканцева,2**

1.8. Основание для пользования объектом (оперативное управление, аренда, собственность) **оперативное управление**
1.9. Форма собственности (государственная, негосударственная) **государственная**
1.10. Территориальная принадлежность (*федеральная, региональная, муниципальная*) **муниципальная**
1.11. Вышестоящая организация **Отдел образования Администрации Семикаракорского района Ростовской области**
1.12. Адрес вышестоящей организации, другие координаты **346630, Ростовская область, г. Семикаракорск, ул. Закруткина д.79**

2. Характеристика деятельности организации на объекте
(по обслуживанию населения)
2.1. Сфера деятельности **образование**
(*здравоохранение, образование, социальная защита, физическая культура и спорт, культура, связь и информация, транспорт, жилой фонд, потребительский рынок и сфера услуг, другое*)
2.2. Виды оказываемых услуг **дополнительное образование детей и взрослых**
2.3. Форма оказания услуг: **на объекте**
(*на объекте, с длительным пребыванием, в т.ч. проживанием, на дому, дистанционно*)
2.4. Категории обслуживаемого населения по возрасту: (дети, взрослые трудоспособного возраста, пожилые; все возрастные категории) **дети**
2.5. Категории обслуживаемых инвалидов: инвалиды, передвигающиеся на коляске, инвалиды с нарушениями опорно-двигательного аппарата; нарушениями зрения, нарушениями слуха, нарушениями умственного развития.
2.6. Плановая мощность: посещаемость (количество обслуживаемых в день), вместимость,

пропускная способность **40**

2.7. Участие в исполнении ИПР инвалида, ребенка-инвалида (**да**, нет) -**да**

3. Состояние доступности объекта

3.1 Путь следования к объекту пассажирским транспортом ***городской автобус***

(*описать маршрут движения с использованием пассажирского транспорта*)

наличие адаптированного пассажирского транспорта к объекту **нет**

3.2 Путь к объекту от ближайшей остановки пассажирского транспорта:

3.2.1. расстояние до объекта от остановки транспорта **200** м

3.2.2. время движения (пешком) **3**мин

3.2.3. наличие выделенного от проезжей части пешеходного пути (*да, нет*),**нет**

3.2.4. Перекрестки: нерегулируемые; регулируемые, со звуковой сигнализацией, таймером; нет **нерегулируемые**

3.2.5. Информация на пути следования к объекту: *акустическая, тактильная, визуальная;* **нет**

3.2.6. Перепады высоты на пути: *есть, нет* (описать **есть «Искусственная неровность» ГОСТ 52 605, при пересечении дороги есть возвышенность 10 см.**)

Их обустройство для инвалидов на коляске: *да, нет* **нет**

3.3. Организация доступности объекта для инвалидов – форма обслуживания*

№	Категория инвалидов (*вид нарушения*)	Вариант организации доступности объекта (*формы обслуживания*)*
	Все категории инвалидов и МГН	
1	*в том числе инвалиды:*	
2	передвигающиеся на креслах-колясках	ДУ
3	с нарушениями опорно-двигательного аппарата	ДУ
4	с нарушениями зрения	ДУ
5	с нарушениями слуха	ДУ
6	с нарушениями умственного развития	ДУ

** - указывается один из вариантов: «А», «Б», «ДУ», «ВНД»*

3.4 Состояние доступности основных структурно-функциональных зон

№	Основные структурно-функциональные зоны	Состояние доступности, в том числе для основных категорий инвалидов**
1	Территория, прилегающая к зданию (участок)	Не имеется
2	Вход (входы) в здание	ДЧ-В (К, О, Г, У)
3	Путь (пути) движения внутри здания (в т.ч. пути эвакуации)	ДП-И (Г, У)
4	Зона целевого назначения здания (целевого посещения объекта)	ДЧ-И (Г, О)
5	Санитарно-гигиенические помещения	ДЧ-И (Г, У, О)
6	Система информации и связи (на всех зонах)	ВДН
7	Пути движения к объекту (от остановки транспорта)	ДУ

*** Указывается: ДП-В - доступно полностью всем; ДП-И (К, О, С, Г, У) – доступно полностью избирательно (указать категории инвалидов); ДЧ-В - доступно частично всем; ДЧ-И (К, О, С, Г, У) – доступно частично избирательно (указать категории инвалидов); ДУ - доступно условно, ВНД – временно недоступно*

3.5. Итоговое заключение о состоянии доступности ОСИ: _____

4. Управленческое решение

4.1. Рекомендации по адаптации основных структурных элементов объекта

3.3 Организация доступности объекта для инвалидов – форма обслуживания

№	Категория инвалидов (*вид нарушения*)	Вариант организации доступности объекта (*формы обслуживания*)*
1.	Все категории инвалидов и МГН	А
	в том числе инвалиды:	
2	передвигающиеся на креслах-колясках	«ВДН»
3	с нарушениями опорно-двигательного аппарата	«ВДН»
4	с нарушениями зрения	«А»
5	с нарушениями слуха	«А»
6	с нарушениями умственного развития	«А»

* - указывается один из вариантов: «А», «Б», «ДУ», «ВНД»

3.4 Состояние доступности основных структурно-функциональных зон

№ п/п	Основные структурно-функциональные зоны	Состояние доступности, в том числе для основных категорий инвалидов**	Приложение	
			№ на плане	№ фото
1	Территория, прилегающая к зданию (участок)	ДЧ-В	№1	№1
2	Вход (входы) в здание	ДИ-И (К, О, Г, У)	№2	№2
3	Путь (пути) движения внутри здания (*в т.ч. пути эвакуации*)	ДП-И (Г, У)	№3,4	№3,4
4	Зона целевого назначения здания (целевого посещения объекта)	ДЧ-И (Г, О)		№5
5	Санитарно-гигиенические помещения	ДЧ-И (Г, У, О)	21,22, 23	17,18
6	Система информации и связи (*на всех зонах*)	ВНД	-	-
7	Пути движения к объекту (от остановки транспорта)	ДЧ-И (Г, О)	№5	8

** *Указывается: ДП-В - доступно полностью всем; ДП-И (К, О, С, Г, У) – доступно полностью избирательно (указать категории инвалидов); ДЧ-В - доступно частично всем; ДЧ-И (К, О, С, Г, У) – доступно частично избирательно (указать категории инвалидов); ДУ - доступно условно, ВНД - недоступно*

3.5. Итоговое заключение о состоянии доступности ОСИ: **объект МБОУДО ДДТ временно недоступен для инвалидов, передвигающихся на креслах-колясках, инвалидов с нарушением опорно-двигательного аппарата, слепых инвалидов.**

4. Управленческое решение (проект)

4.1. Рекомендации по адаптации основных структурных элементов объекта:

№	Основные структурно-функциональные зоны объекта	Рекомендации по адаптации объекта (вид работы)*
1	Территория, прилегающая к зданию (участок)	Не имеется
2	Вход (входы) в здание	Капитальный ремонт
3	Путь (пути) движения внутри здания (в т.ч. пути эвакуации)	Капитальный ремонт
4	Зона целевого назначения здания (целевого посещения объекта)	Капитальный ремонт
5	Санитарно-гигиенические помещения	Капитальный ремонт
6	Система информации на объекте (на всех зонах)	Капитальный ремонт
7	Пути движения к объекту (от остановки транспорта)	Текущий ремонт
8.	Все зоны и участки	

№	Основные структурно-функциональные зоны объекта	Рекомендации по адаптации объекта (*вид работы*)*
1	Территория, прилегающая к зданию (участок)	Не имеется
2	Вход (входы) в здание	Капитальный ремонт
3	Путь (пути) движения внутри здания (в т.ч. пути эвакуации)	Индивидуальное решение с ТСР
4	Зона целевого назначения здания (целевого посещения объекта)	Организация альтернативной формы обслуживания
5	Санитарно-гигиенические помещения	Капитальный ремонт
6	Система информации на объекте (на всех зонах)	Капитальный ремонт
7	Пути движения к объекту (от остановки транспорта)	Капитальный ремогт ремонт
	Все зоны и участки	

*- *указывается один из вариантов (видов работ): не нуждается; ремонт (текущий, капитальный); индивидуальное решение с ТСР; технические решения невозможны – организация альтернативной формы обслуживания*

4.2. Период проведения работ _____

в рамках исполнения _____

(указывается наименование документа: программы, плана)

4.3. Ожидаемый результат (по состоянию доступности) после выполнения работ по адаптации **доступность объекта для всех обучающихся инвалидов.**

Оценка результата исполнения программы, плана (по состоянию доступности) _____

4.4. Для принятия решения требуется, не требуется *(нужное подчеркнуть):*

Согласование _____

Имеется заключение уполномоченной организации о состоянии доступности объекта _____

_____

(*наименование документа и выдавшей его организации, дата*), прилагается

4.5. Информация размещена (обновлена) на Карте доступности субъекта РФ дата _____

_____

(наименование сайта, портала)

5. Особые отметки

Паспорт сформирован на основании:

1. Анкеты (*информации об объекте*) от «15» марта 2023 г.,
2. Акта обследования объекта: № акта _____ от «15» марта 2023 г.
3. Решения Комиссии _____ от «15» марта 2023 г.

Приложение А3

УТВЕРЖДАЮ
Директор МБОУ ДО ДДТ
_____ С.А.Чернова
«15» марта 2023г.

Анкета
(*информация об объекте социальной инфраструктуры*)
к паспорту доступности ОСИ
№ 3

1. Общие сведения об объекте

1.1. Наименование (вид) объекта **МБОУДО ДДТ**
1.2. Адрес объекта **346630, Ростовская область, Семикаракорский район, г.Семикаракорск, ул.А.А.Араканцева,2**

1.3. Сведения о размещении объекта:
-помещения, находящиеся в МБОУ СОШ №2 по договору**№ 481 от 21.04.2017 года безвозмездного пользования имуществом МО «Семикаракорский район»)**

1.4. Год постройки здания **1990 г.,** последнего капитального ремонта **-**
1.5. Дата предстоящих плановых ремонтных работ: текущего **лето 2023 года**, капитального **неизвестно**
сведения об организации, расположенной на объекте
1.6. Название организации (учреждения), **Муниципальное бюджетное образовательное учреждение дополнительного образования Дом детского творчества Семикаракорского района**

1.7. Юридический адрес организации (учреждения) **346630, Ростовская область, Семикаракорский район, г.Семикаракорск, ул.А.А.Араканцева,2**

1.8. Основание для пользования объектом (оперативное управление, аренда, собственность) **оперативное управление**
1.9. Форма собственности (государственная, негосударственная) **государственная**
1.10. Территориальная принадлежность (федеральная, региональная, муниципальная) **муниципальная**
1.11. Вышестоящая организация (наименование) **Отдел образования Администрации Семикаракорского района Ростовской области**
1.12. Адрес вышестоящей организации, другие координаты **346630, Ростовская область, г. Семикаракорск, ул. Закруткина д.79**

2. Характеристика деятельности организации на объекте

2.1. Сфера деятельности **дополнительное образование детей и взрослых**
(здравоохранение, образование, социальная защита, физическая культура и спорт, культура, связь и информация, транспорт, жилой фонд, потребительский рынок и сфера услуг, другое)
2.2. Виды оказываемых услуг **дополнительное образование детей и взрослых**
2.3. Форма оказания услуг: **на объекте**
(*на объекте, с длительным пребыванием, в т.ч. проживанием, на дому, дистанционно*)
2.4. Категории обслуживаемого населения по возрасту: (дети, взрослые трудоспособного возраста, пожилые; все возрастные категории) **дети**
2.5. Категории обслуживаемых инвалидов: инвалиды, передвигающиеся на коляске, инвалиды с нарушениями опорно-двигательного аппарата; нарушениями зрения, нарушениями слуха, нарушениями умственного развития

2.6. Плановая мощность: посещаемость (количество обслуживаемых в день), вместимость, пропускная способность в день **40 человек**

2.7. Участие в исполнении ИПР инвалида, ребенка-инвалида (да, нет) **да**

3. Состояние доступности объекта для инвалидов и других маломобильных групп населения (МГН)

3.1 Путь следования к объекту городской транспорт
с использованием пассажирского транспорта)
наличие адаптированного пассажирского транспорта к объекту **нет**
3.2 Путь к объекту от ближайшей остановки пассажирского транспорта:
3.2.1 расстояние до объекта от остановки транспорта **200** м
3.2.2 время движения (пешком) **3 мин**
3.2.3 наличие выделенного от проезжей части пешеходного пути (*да, нет*), **нет**
3.2.4 Перекрестки: *нерегулируемые; регулируемые, со звуковой сигнализацией, таймером; нет* **нерегулируемые**
3.2.5 Информация на пути следования к объекту: *акустическая, тактильная, визуальная; нет* **нет**
3.2.6 Перепады высоты на пути: *есть, нет* (описать **есть «Искусственная неровность» ГОСТ 52 605, при пересечении дороги есть возвышенность 10 см.**)
Их обустройство для инвалидов на коляске: **нет**
3.3. Вариант организации доступности ОСИ (формы обслуживания)* с учетом СП 35-101-2001

№	Категория инвалидов (*вид нарушения*)	Вариант организации доступности объекта
1	Все категории инвалидов и МГН	ДУ
	в том числе инвалиды:	
2	передвигающиеся на креслах-колясках	ДУ
3	с нарушениями опорно-двигательного аппарата	ДУ
4	с нарушениями зрения	ДУ
5	с нарушениями слуха	ДУ
6	с нарушениями умственного развития	ДУ

** - указывается один из вариантов: «А», «Б», «ДУ», «ВНД»*

4. Управленческое решение (предложения по адаптации основных структурных элементов объекта)

№	Основные структурно-функциональные зоны объекта	Рекомендации по адаптации объекта (*вид работы*)*
1	Территория, прилегающая к зданию (участок)	Не имеется
2	Вход (входы) в здание	Организация альтернативной формы
3	Путь (пути) движения внутри здания (в т.ч. пути эвакуации)	Организация альтернативной формы обслуживания
4	Зона целевого назначения (целевого посещения объекта)	Организация альтернативной формы обслуживания
5	Санитарно-гигиенические помещения	Капитальный ремонт
6	Система информации на объекте (на всех зонах)	Капитальный ремонт
7	Пути движения к объекту (от остановки транспорта)	Текущий ремонт Организация альтернативной формы
8	Все зоны и участки	Организация альтернативной формы

**- указывается один из вариантов (видов работ): не нуждается; ремонт (текущий, капитальный); индивидуальное решение с ТСР; технические решения невозможны – организация альтернативной формы обслуживания*

Размещение информации на Карте доступности субъекта РФ согласовано **С.А.Чернова, директор МБОУДО ДДТ, 346630 Семикаракорский район, г.Семикаракорск, ул.А.А.Ара5канцева,д.2**

(подпись, Ф.И.О., должность; координаты для связи уполномоченного представителя объекта)

Приложение А.4

УТВЕРЖДАЮ
Директор МБОУДО ДДТ
_____ С.А. Чернова
«15» марта 2023г

Акт обследования
объекта социальной инфраструктуры
к паспорту доступности ОСИ
№

Семикаракорский район «15» марта 2023 г.
(*наименование территориального образования субъекта РФ*)

1. Общие сведения об объекте

1.1. Наименование (вид) объекта **МБОУДО ДДТ**
1.2. Адрес объекта **346630, Ростовская область, Семикаракорский район, г.Семикаракорск, ул.А.А.Араканцева,2**

1.3. Сведения о размещении объекта:
- -помещения, находящиеся в МБОУ СОШ №2 по договору**№ 481 от 21.04.2017 года безвозмездного пользования имуществом МО «Семикаракорский район»)**

1.4. Год постройки здания **1990 г.,** последнего капитального ремонта **-**
1.5. Дата предстоящих плановых ремонтных работ: *текущего* текущего **лето 2022 года**, капитального **неизвестно**
1.6. Название организации (учреждения), (полное юридическое наименование – согласно Уставу, краткое наименование
Муниципальное бюджетное образовательное учреждение дополнительного образвание Дом детского творчества Семикаракорского района
1.7. Юридический адрес организации (учреждения) **346630, Ростовская область, Семикаракорский район, г.Семикаракорск, ул.А.А.Араканцева,2**

2. Характеристика деятельности организации на объекте

Дополнительная информация **дополнительное образование детей и ызрослых**

3. Состояние доступности объекта

3.1 Путь следования к объекту пассажирским транспортом
(*описать маршрут движения с использованием пассажирского транспорта*)
наличие адаптированного пассажирского транспорта к объекту **нет**
3.2 Путь к объекту от ближайшей остановки пассажирского транспорта:
3.2.1 расстояние до объекта от остановки транспорта **200 м**
3.2.2 время движения (пешком) **3 мин**
3.2.3 наличие выделенного от проезжей части пешеходного пути (*да, нет*), **нет**
3.2.4 Перекрестки: *нерегулируемые; регулируемые, со звуковой сигнализацией, таймером; нет* **нерегулируемые**
3.2.5 Информация на пути следования к объекту: *акустическая, тактильная, визуальная; нет* **визуальная**
3.2.6 Перепады высоты на пути: *есть, нет* (описать **есть «Искусственная неровность» ГОСТ 52 605, при пересечении дороги есть возвышенность 10 см.**)
Их обустройство для инвалидов на коляске: *да, нет* **нет**

В том числе:
представители общественных организаций инвалидов:

Председатель Семикаракорского отделения

Всероссийского общества инвалидов_____М.Н. Кундрюков

(Должность, Ф.И.О.) (Подпись)

Управленческое решение согласовано «15» марта 2023 г. (протокол №_____)
Комиссией (название)_____

**- указывается один из вариантов (видов работ): не нуждается; ремонт (текущий, капитальный); индивидуальное решение с ТСР; технические решения невозможны – организация альтернативной формы обслуживания*

4.2. Период проведения работ _____

в рамках исполнения

(*указывается наименование документа: программы, плана*)

4.3 Ожидаемый результат (по состоянию доступности) после выполнения работ по адаптации **объект должна быть полностью доступна для всех категорий обучающихся инвалидов**

Оценка результата исполнения программы, плана (по состоянию доступности) _____

4.4. Для принятия решения **требуется**, не требуется (нужное подчеркнуть):

4.4.1. согласование на Комиссии _____

(наименование Комиссии по координации деятельности в сфере обеспечения доступной среды жизнедеятельности для инвалидов и других МГН)

4.4.2. согласование работ с надзорными органами (в сфере проектирования и строительства, архитектуры, охраны памятников, другое - указать)

_____

4.4.3. техническая экспертиза; разработка проектно-сметной документации;

4.4.4. согласование с вышестоящей организацией (собственником объекта);

4.4.5. согласование с общественными организациями инвалидов _____;

4.4.6. другое _____

Имеется заключение уполномоченной организации о состоянии доступности объекта (наименование документа и выдавшей его организации, дата), прилагается _____

4.7. Информация может быть размещена (обновлена) на Карте доступности субъекта РФ _____

_____

(*наименование сайта, портала*)

5. Особые отметки

Приложения:

Результаты обследования:

1. Территории, прилегающей к объекту на 2 л.
2. Входа (входов) в здание на 2 л.
3. Путей движения в здании на 2 л.
4. Зоны целевого назначения объекта на 2 л.
5. Санитарно-гигиенических помещений на 2 л.
6. Системы информации (и связи) на объекте на 1 л.

Результаты фотофиксации на объекте _____ на 2 л.

Поэтажные планы, паспорт БТИ _____ на 2 л.

Другое (в том числе дополнительная информация о путях движения к объекту) _____

_____

_____

Руководитель рабочей группы:

Директор МБОУДО ДДТ _____ С.А.Чернова

(Должность, Ф.И.О.) (Подпись)

Члены рабочей группы:

Директор МБОУДО ДДТ _____ С.А.Чернова

(Должность, Ф.И.О.) (Подпись)

Заместитель директора по УВР МБОУДО ДДТ _____ А.С.Мелешенко

(Должность, Ф.И.О.) (Подпись)

Представитель профсоюзного комитета МБОУДО ДДТ _____ Н.А.Рябоконь

(Должность, Ф.И.О.) (Подпись)

Приложение 1
к Акту обследования ОСИ
к паспорту доступности ОСИ
от «15» марта 2023г.

I Результаты обследования:

1. Территории, прилегающей к зданию (участка) **МБОУДО ДДТ**

Наименование объекта, адрес

№	Наименование функционально-планировочного элемента	Наличие элемента			Выявленные нарушения и замечания		Работы по адаптации объектов	
		есть/ нет	№ на плане	№ фото	Содержание	Значимо для инвалида (категория)	Содержание	Виды работ
1.1	Вход (входы) на территорию	есть	1	1	Отсутствует информационная поддержка на всех путях МГН	все	Установка информационных знаков	Текущий ремонт
1.2	Путь (пути) движения на территории	есть	2,3,4, 5	2,3,4 ,5,6	1.Отсутствует информационная поддержка на всех путях МНГ. 2.Отсутствуют бордюры по краям пешеходных путей. 3. Ширина полосы движения 280 см.	все	Установка информационных знаков, ремонт бордюров по краям пешеходных путей	Текущий ремонт
1.3	Лестница (наружная)	нет	-	-	-	-	-	-
1.4	Пандус (наружный)	нет	-	-	-	-	-	
1.5	Автостоянка и парковка	нет	-	-	-	-	-	-
1.6	Общие требования к зоне							

II Заключение по зоне:

Наименование структурно-функциональной зоны	Состояние доступности* (к пункту 3.4 Акта обследования ОСИ)	Приложение		Рекомендации по адаптации (вид работы)** к пункту 4.1 Акта обследования ОСИ
		№ на плане	№ фото	
Территория, прилегающая к зданию МБОУСОШ №2	ДЧ-И (К, О, Г, У)	№1,2,3,4,5	1-6	Текущий ремонт

** указывается: ДП-В - доступно полностью всем; ДП-И (К, О, С, Г, У) – доступно полностью избирательно (указать категории инвалидов); ДЧ-В - доступно частично всем; ДЧ-И (К, О, С, Г, У) – доступно частично избирательно (указать категории инвалидов); ДУ - доступно условно, ВНД - недоступно*

***указывается один из вариантов: не нуждается; ремонт (текущий, капитальный); индивидуальное решение с ТСР; технические решения невозможны – организация альтернативной формы обслуживания*

Комментарий к заключению: Территория, прилегающая к зданию, доступна частично избирательно для указанных категорий инвалидов.

Приложение 2
к Акту обследования ОСИ
к паспорту доступности ОСИ
от «15» марта 2022г.

I Результаты обследования:

2. Входа (входов) в здание **МБОУДО ДДТ**
(*Наименование объекта, адрес*)

№ п/п	Наименование функционально-планировочного элемента	Наличие элемента			Выявленные нарушения и замечания		Работы по адаптации объектов	
		есть/нет	№ на плане	№ фото	Содержание	Значимо для инвалида (категория)	Содержание	Виды работ
2.1	Лестница (наружная)	есть	6	7	Высота подъема ступеней-15 см Ширина проступи-15 см	все	Устройство поручней Высота подъема не более 12 см. Высота проступи не менее 40 см.	Капитальный ремонт
2.2	Пандус (наружный)	нет	-	-	-	-	-.	-
2.3	Входная площадка (перед дверью)	есть	6	7	1,5\1	К	Не менее 2|2	Капитальный ремонт
2.4	Дверь (входная)	есть	6	7	Замечаний нет	К		
2.5	Тамбур	есть	6	7	Глубина 1,5 м Ширина 1,5 м	К	Не менее 1,8 м, ширина не менее 2 м.	Капитальный ремонт
	Общие требования к зоне						Реконструкция порога, установка пандуса, реконструкция тамбура	

II Заключение по зоне:

Наименование структурно-функциональной зоны	Состояние доступности*(к пункту 3.4 Акта обследования ОСИ)	Приложение		Рекомендации по адаптации (вид работы)**к пункту 4.1 Акта обследования ОСИ
		№ на плане	№ фото	

Входы в здание МБОУ ДО ДДТ	ДЧ-И (К, О,Г,У)	9	7-8	Организация альтернативной формы обслуживания

** указывается: ДП-В - доступно полностью всем; ДП-И (К, О, С, Г, У) – доступно полностью избирательно (указать категории инвалидов); ДЧ-В - доступно частично всем; ДЧ-И (К, О, С, Г, У) – доступно частично избирательно (указать категории инвалидов); ДУ - доступно условно, ВНД - недоступно*

***указывается один из вариантов: не нуждается; ремонт (текущий, капитальный); индивидуальное решение с ТСР; технические решения невозможны – организация альтернативной формы обслуживания*

Комментарий к заключению: Входы в здание доступны частично избирательно для указанных категорий инвалидов.

Приложение 3
к Акту обследования ОСИ
к паспорту доступности ОСИ
от «15» марта 2023г.

I Результаты обследования:

3. Пути (путей) движения внутри здания (в т.ч. путей эвакуации) **МБОУДО ДДТ**

(*наименование объекта, адрес)*

№ п/п	Наименование функционально-планировочного элемента	Наличие элемента			Выявленные нарушения и замечания		Работы по адаптации объектов	
		есть/нет	№ на плане	№ фото	Содержание	Значимо для инвалида (категория)	Содержание	Виды работ
3.1	Коридор (вестибюль, зона ожидания, галерея, балкон)	есть	1	9	Отсутствует информационная поддержка МГН Ширина полосы движения 2 метра	все	Установка системы информационной поддержки	Текущий ремонт
3.2	Лестница (внутри здания)	-	-	-	-	-	-	-
3.3	Пандус (внутри здания)	-	-	-	-	-	-	-
3.4	Лифт пассажирский (или подъемник)	-	-	-	-	-	-	-
3.5	Дверь	есть		10	-	-	-	-
3.6	Пути эвакуации (в т.ч. зоны безопасности)	есть	2-3		Отсутствует пандус	К,О	Установка пандуса	Капитальный ремонт
	Общие требования к зоне							

II Заключение по зоне:

Наименование структурно-функциональной зоны	Состояние доступности* (к пункту 3.4 Акта обследования ОСИ)	Приложение		Рекомендации по адаптации (вид работы)**к пункту 4.1 Акта обследования ОСИ
		№ на плане	№ фото	
Пути (путей) движения внутри здания (в т.ч. путей эвакуации)	ДЧ-И (К,О,Г,У)	2-3		Организация альтернативной формы обслуживания

** указывается: ДП-В - доступно полностью всем; ДП-И (К, О, С, Г, У) – доступно полностью избирательно (указать категории инвалидов); ДЧ-В - доступно частично всем; ДЧ-И (К, О, С, Г, У) – доступно частично избирательно (указать категории инвалидов); ДУ - доступно условно, ВНД - недоступно*

***указывается один из вариантов: не нуждается; ремонт (текущий, капитальный); индивидуальное решение с ТСР; технические решения невозможны – организация альтернативной формы обслуживания*

Комментарий к заключению: Путь (пути) движения внутри здания (в т.ч. пути эвакуации) доступны частично избирательно для указанной категории инвалидов.
При возникновении необходимости оказания услуг данного вида они им будут предоставлены на дому, дистанционно. Необходим капитальный ремонт.

Приложение 4
к Акту обследования ОСИ
к паспорту доступности ОСИ
от «15» марта 2023г.

I Результаты обследования:

5. Санитарно-гигиенических помещений **МБОУДО ДДТ**
(*наименование объекта, адрес*)

№	Наименование функционально-планировочного элемента	Наличие элемента			Выявленные нарушения и замечания		Работы по адаптации объектов	
		есть/ нет	№ на плане	№ фото	Содержание	Значимо для инвалида (категория)	Содержание	Виды работ
5.1	Туалетная комната	есть		5.7	1.Отсутствует связь с диспетчером 2.Отсутствует аварийное освещение.	все	Установка унитаза со спуском воды на боковой стенке, перенос раковины, установка поручней, штанг, кранов нажимного действия	Текущий ремонт. Техническое решение невозможно, организация альтернативной формы обучения.
5.2	Душевая/ ванная комната	нет	-	-	-	-	-	-
5.3	Бытовая комната (гардеробная)	нет	-	-	-	-	-	Техническое решение невозможно, организация альтернативной формы обучения.
	Общие требования к зоне							

II Заключение по зоне:

Наименование структурно-функциональной зоны	Состояние доступности*(к пункту 3.4 Акта обследования ОСИ)	Приложение		Рекомендации по адаптации (вид работы)**к пункту 4.1 Акта обследования ОСИ
		№ на плане	№ фото	
Санитарно-гигиенических помещений	ДУ		6-7	Организация альтернативной формы обучения.

** указывается: ДП-В - доступно полностью всем; ДП-И (К, О, С, Г, У) – доступно полностью избирательно (указать категории инвалидов); ДЧ-В - доступно частично всем; ДЧ-И (К, О, С, Г, У) – доступно частично избирательно (указать категории инвалидов); ДУ - доступно условно, ВНД - недоступно*

***указывается один из вариантов: не нуждается; ремонт (текущий, капитальный); индивидуальное решение с ТСР; технические решения невозможны – организация альтернативной формы обслуживания*

Комментарий к заключению: Санитарно-гигиенические помещения доступны условно.
1.Необходимо согласование работ со специалистами для проведения текущего ремонта и реконструкции следующих помещений:
-Туалетная комната (установка унитаза со спуском воды на боковой стенке, перенос раковины, установка поручней, штанг, кранов нажимного действия, установка информирующего обозначения помещения).

Приложение 5
к Акту обследования ОСИ
к паспорту доступности ОСИ
от «15» марта 2023 г.

I Результаты обследования:

6. Системы информации на объекте **МБОУДО ДДТ**
(наименование объекта, адрес)

№	Наименование функционально-планировочного элемента	Наличие элемента			Выявленные нарушения и замечания		Работы по адаптации объектов	
		есть/ нет	№ на плане	№ фото	Содержание	Значимо для инвалида (категория)	Содержание	Виды работ
6.1	Визуальные средства	есть	-	-	-	-	-	-
6.2	Акустические средства	нет	-	-	-	-	-	-
6.3	Тактильные средства	нет	-	-	-	-	-	-
	Общие требования к зоне				Отсутствует комплекс системы информации на объекте.			

II Заключение по зоне:

Наименование структурно-функциональной зоны	Состояние доступности* (к пункту 3.4 Акта обследования ОСИ)	Приложение		Рекомендации по адаптации (вид работы)** к пункту 4.1 Акта обследования ОСИ
		№ на плане	№ фото	
Системы информации на объекте	ДУ		31,32	Организация альтернативной формы обслуживания.

** указывается: ДП-В - доступно полностью всем; ДП-И (К, О, С, Г, У) – доступно полностью избирательно (указать категории инвалидов); ДЧ-В - доступно частично всем; ДЧ-И (К, О, С, Г, У) – доступно частично избирательно (указать категории инвалидов); ДУ - доступно условно, ВНД - недоступно*

***указывается один из вариантов: не нуждается; ремонт (текущий, капитальный); индивидуальное решение с ТСР; технические решения невозможны – организация альтернативной формы обслуживания*

Комментарий к заключению: Система информации на объекте временно отсутствует, необходима установка тактильных и акустических средств.

Приложение

Обозначения и сокращения

Общие	
АИС	Автоматизированная информационная система
ВОГ	Всероссийское общество глухих
ВОЗ	Всемирная Организация Здравоохранения
ВОИ	Всероссийское общество инвалидов
ВОС	Всероссийское общество слепых
ВСН	Ведомственные строительные нормы
ГОСТ Р	Государственный стандарт РФ
ИОГВ	Исполнительный орган государственной власти
ИПР	Индивидуальная программа реабилитации инвалида (ребенка-инвалида)
КоАП	Кодекс Российской Федерации об административных правонарушениях
КД	Коэффициент уровня доступности
МГН	Маломобильные группы населения
МДС	Методические документы в строительстве
МКФ	Международная классификация функционирования, ограничений жизнедеятельности и здоровья
НПБ	Нормы пожарной безопасности
ООИ	Общественная организация инвалидов
ООН	Организация объединенных наций
ОСИ	Объект социальной инфраструктуры
ОСЗН	Орган социальной защиты населения
ПД	Показатель состояния доступности
РДС	Руководящий документ системы
РФ	Российская Федерация
СНиП	Строительные нормы и правила РФ
СО	Социальное обслуживание
СП	Свод правил по проектированию и строительству
СПАС	Служба поддержки адаптивной среды
ТСН	Территориальные строительные нормы
ТСР	Техническое средство реабилитации
УСО	Учреждение социального обслуживания
Категории инвалидов	
Г	инвалиды с нарушениями слуха
К	инвалиды, передвигающиеся на креслах-колясках
О (ОДА)	инвалиды с нарушениями опорно-двигательного аппарата
С	инвалиды с нарушениями зрения
У	инвалиды с нарушениями умственного развития
Состояние доступности объекта (зоны)	
ДП	доступно полностью
ДЧ	доступно частично
ДУ	доступно условно
«ВНД»	временно недоступно
Вариант организации доступности объекта (*формы обслуживания*)	
«А»	доступность всех зон и помещений - универсальная
«Б»	доступны специально выделенные участки и помещения
«ДУ»	доступность условная: дополнительная помощь сотрудника, услуги на дому, дистанционно
«ВНД»	не организована доступность
Вид работ по адаптации (*в соответствии с классификатором*)	
ТР	текущий ремонт
ПСД	подготовка проектно-сметной документации
Стр	строительство
КР	капитальный ремонт
Рек	реконструкция
Орг	Организация альтернативной формы обслуживания и другие организационные мероприятия

5.3. План эвакуации людей и имущества

I этаж

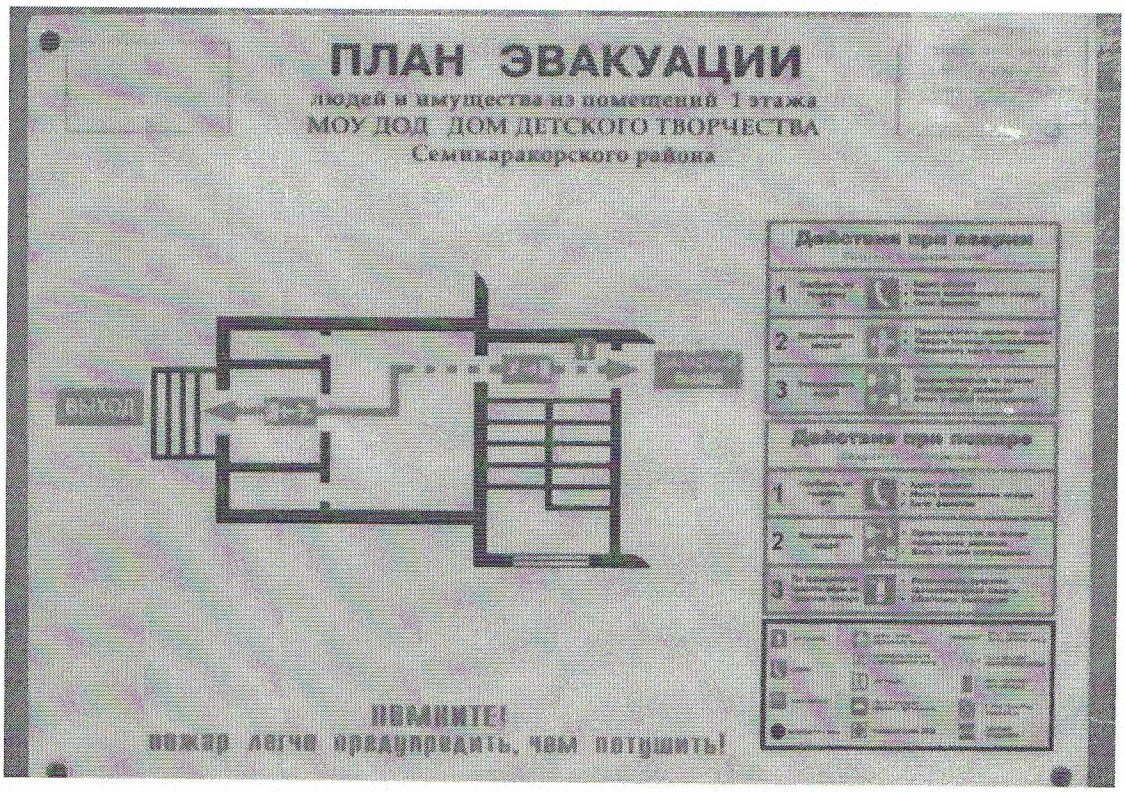

II этаж

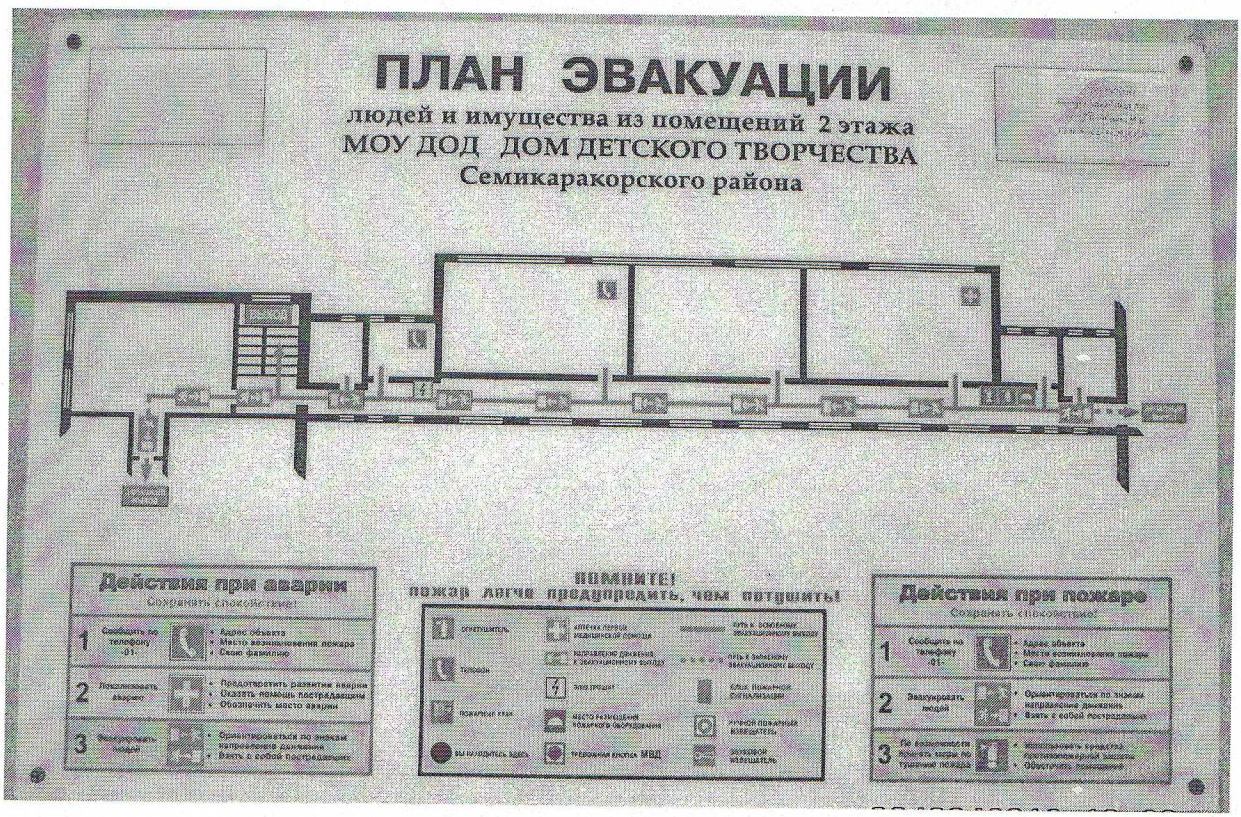



фото № 3



фото № 4



фото № 5



фото № 2,1

ФОТО № 8

ФОТО № 6

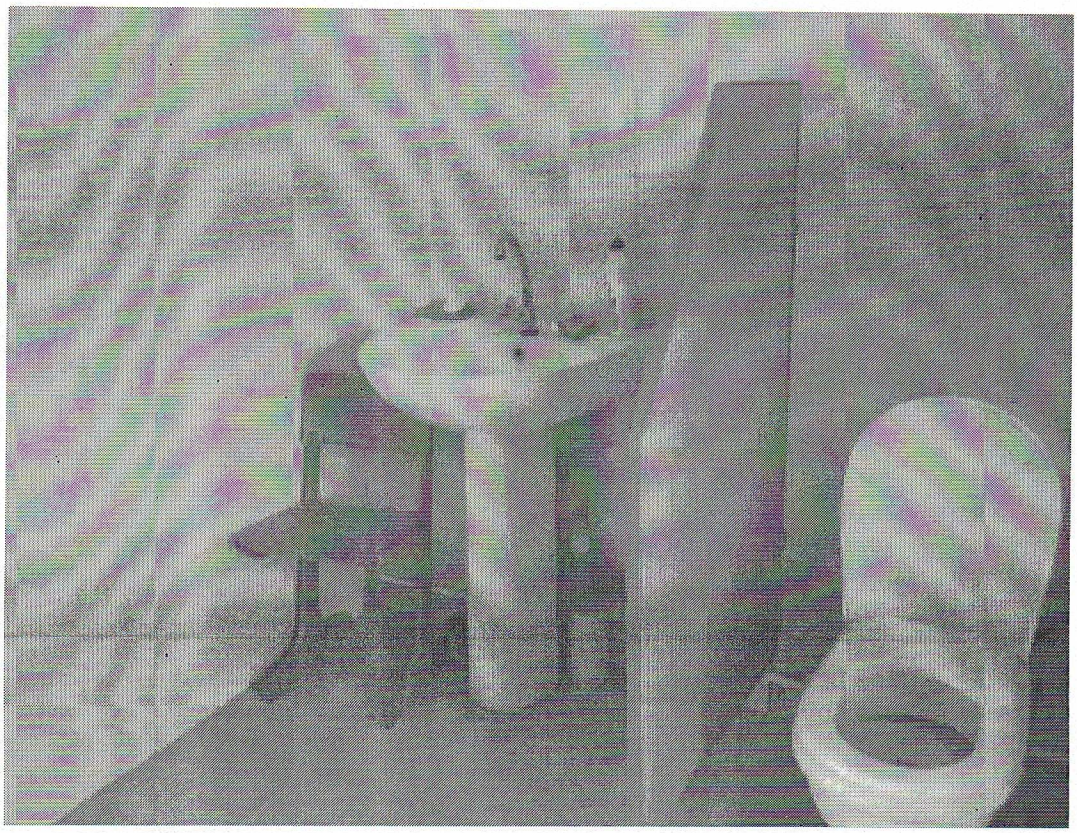

ФОТО № 7
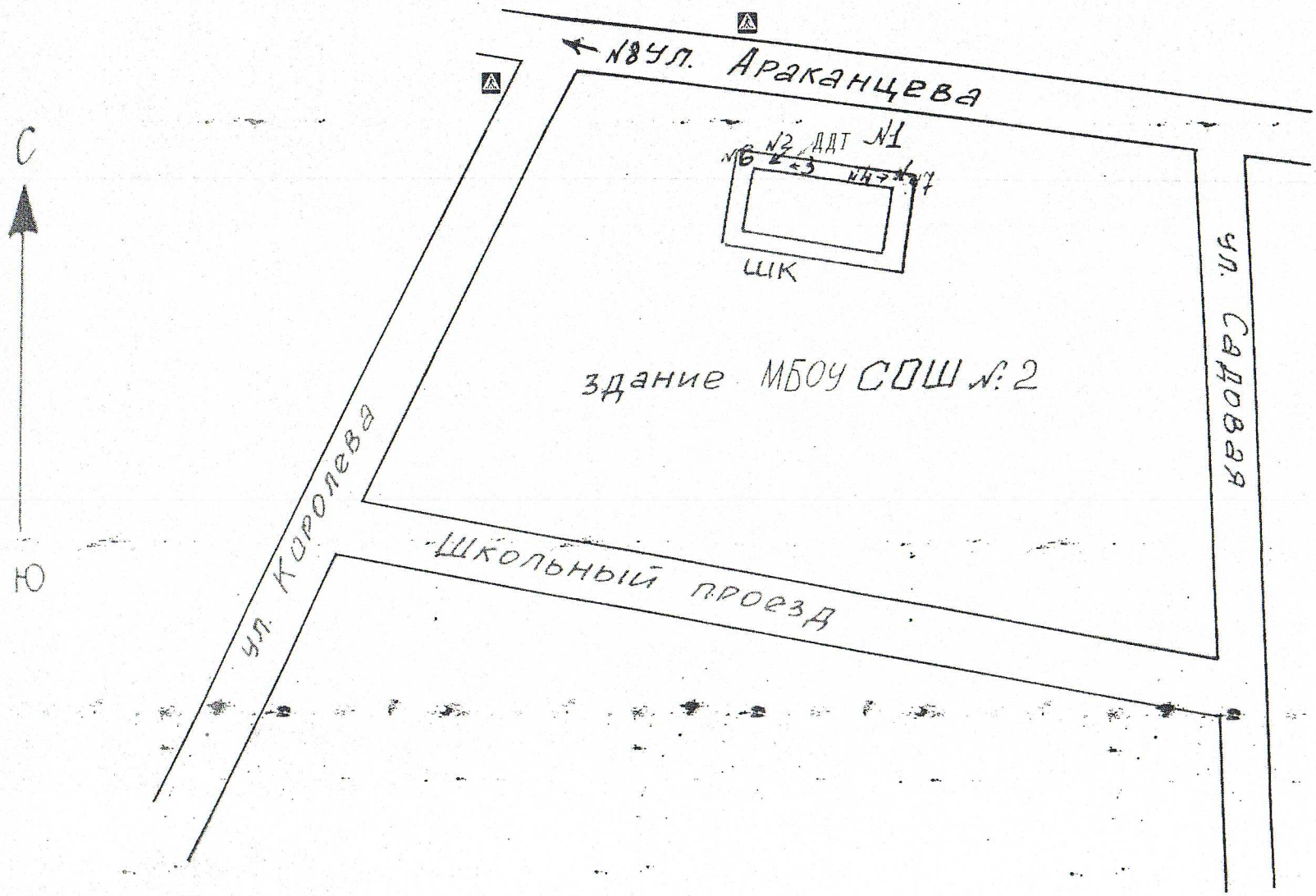
Схема расположения на местности МБОУ ДОД Дом детского творчества Семикаракорского района