

КРАЕВОЙ КОНКУРС
"СУДЬБА И ГОРДОСТЬ, МОЯ КУБАНЬ!"

"Природа Кубани"



Работу подготовил:



Колесник Олег Александрович, 12 лет,
учащийся 7 "Б" класса МБОУ СОШ №6
имени И.Т. Сидоренко
г. Усть-Лабинска

Руководитель:

Перова Юлия Сергеевна,
учитель кубановедения
МБОУ СОШ №6 имени И.Т. Сидоренко
г. Усть-Лабинска

г. Усть-Лабинск
2017 год

Северо-восточное побережье Черного моря, здесь среди оживленных и шумных курортов есть особая территория. Лесной массив с причудливыми скалами и живописными лагунами с прозрачной бирюзовой водой.



Единственное место в России, где обитают десятки видов животных, занесенных в Красную книгу и сохранились субтропические леса средиземноморского типа с редкими реликтовыми растениями.



ЗАПОВЕДНИК ОСНОВАН В 2010 ГОДУ


*Каменистые берега и не тронутый лес.
Полуостров Абрау - место, сохранившее первозданную красоту.*



*Высокие обрывистые берега обнажают древние пласты породы.
Здесь не редки камнепады и осыпи*



*Сложный рельеф оказал влияние на растительный
и животный мир этой территории*



72 ВИДА РАСТЕНИЙ ИЗ КРАСНОЙ КНИГИ РОССИИ

*Здесь произрастают более 100 экзотиков
и растений доледникового периода*



Большинство из них исчезающий



Многие виды занесены в Красную книгу России



72 ВИДА РАСТЕНИЙ ИЗ КРАСНОЙ КНИГИ РОССИИ

Этот не тронутый уголок дикой природы стал для них спасительным приютом, например для средиземноморской черепахи Никольского



Лесные участки на полуострове Абрау заселены крайней западной популяцией кавказской лесной кошки



*Заповедник Утриш, находится в пределах мощного
миграционного коридора птиц.*



СТЕРВЯТНИК





САПСАН

ЗМЕЕЯД



*Береговая линия заповедника протянулась на 12.5 километров.
Под бирюзовой морской гладью скрыт неповторимый подводный мир.*



*Утриш – единственный заповедник,
включающий акваторию Черного моря.
В этих местах проходят миграционные пути афалин.*



Край полный красоты и величия.

