

«СОГЛАСОВАНО»

Начальником Управления  
образования  
Р.В.Тереховой.

дата 03.07.2014г.

подпись

«УТВЕРЖДАЮ»  
Директор МОУ «ООШ



«СОГЛАСОВАНО»

Начальник ОТИБДД ММО  
МВД по Верхнесалдинский  
район (майор полиции)  
А.В.Буньков.



дата 03.07.2014г.      подпись

## ПАСПОРТ

дорожной безопасности образовательного учреждения  
(типовой)

Муниципальное общеобразовательное учреждение  
«Основная общеобразовательная школа с.Акинфиево»  
(МОУ «ООШ с.Акинфиево»)

2012

Общие сведения

Муниципальное общеобразовательное учреждение «Основная общеобразовательная школа с. Акинфиево»  
(Полное наименование образовательного учреждения)

Юридический адрес: 624740, Свердловская область, ГО Нижняя Салда, с. Акинфиево, ул. Центральная, д. 52

Фактический адрес; 624740, Свердловская обл, ГО Нижняя Салда, с. Акинфиево, ул. Центральная, д. 52

Руководители образовательного учреждения:

Директор (руководитель)

Волгина Т.Г.

8(34345) 3-37-41

(телефон)

(фамилия, имя, отчество)

Заместитель директора  
по учебной работе

Харина Т.В.

(телефон)

(фамилия, имя, отчество)

Заместитель директора  
по воспитательной работе

Никифорсва А.А.

(телефон)

(фамилия, имя, отчество)

Ответственные работники  
муниципального органа  
образования

Середкина О.В.

(фамилия, имя, отчество)

Ответственные от

(телефон)

Госавтоинспекции Е.В.Кузнецов – инспектор ДПС ГБДД ММО МВД  
РФ (Верхнесалдинский старший сержант полиции)

Ответственные работники  
за мероприятия по профилактике  
детского травматизма

- Никифорова А.А.

(должность)

(фамилия, имя, отчество)

\_\_\_\_\_ (телефон)

Руководитель или ответственный  
работник дорожно-эксплуатационной  
организации, осуществляющей  
содержание улично-дорожной  
сети (УДС)\*

Мыйня Ф.Г. начальник участка ООО «ПК»  
«Магистраль» подразделение; ДРСУ г.  
Нижняя Салда

(фамилия, имя, отчество)

(телефон)

Руководитель или ответственный  
работник дорожно-эксплуатационной  
организации, осуществляющей  
содержание технических средств  
организации дорожного  
движения (ТСОДД)\*

\_\_\_\_\_ (фамилия, имя, отчество)

\_\_\_\_\_ (телефон)

Количество учащихся \_\_\_\_\_ 1 чел

Наличие уголка по БДД \_\_\_\_\_ первый этаж, слева перед входом на лестницу  
второго этажа.

*(если имеется, указать место расположения)*

Наличие класса по БДД \_\_\_\_\_ второй этаж

*(если имеется, указать место расположения)*

Наличие автогородка (площадки) по БДД \_\_\_\_\_ нет

Наличие автобуса в образовательном учреждении \_\_\_\_\_ нет

*(при наличии автобуса)*

\* Дорожно-эксплуатационные организации, осуществляющие содержание УДС и ТСОДД, несут ответственность в соответствии с законодательством Российской Федерации (Федеральный закон «О безопасности дорожного движения» от 10 декабря 1995 г. № 196-ФЗ, Кодекс Российской Федерации об административных правонарушениях, Гражданский кодекс Российской Федерации).

Время занятий в образовательном учреждении:

1-ая смена: \_\_\_ 8.30 \_\_\_\_\_ – \_\_\_ 15.00 \_\_\_\_\_ (период)

внеклассные занятия: \_\_\_ 15.00 – 17.00 (период)

Телефоны оперативных служб:

---

---

---

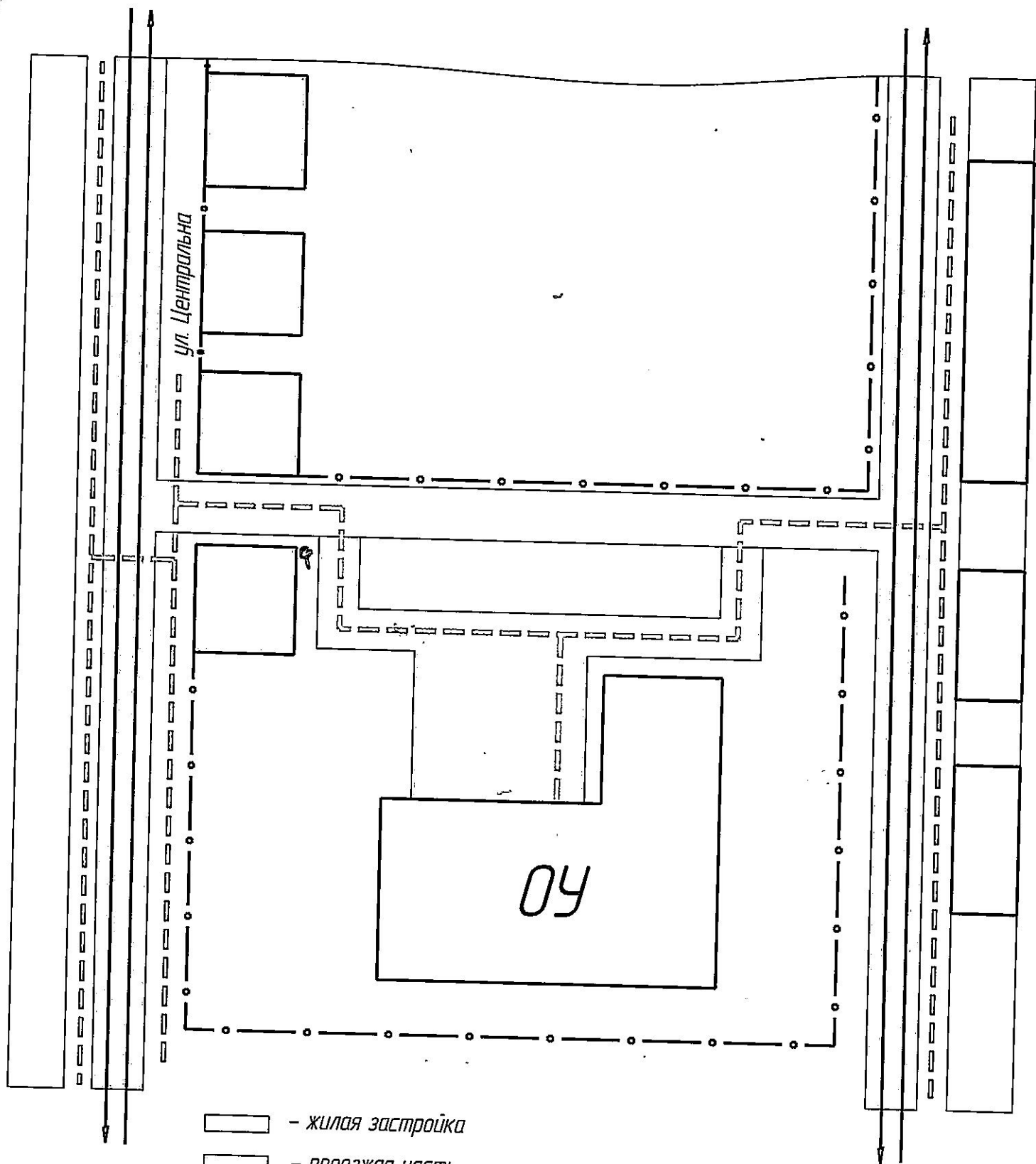
### Содержание





#### I. План-схемы образовательного учреждения.

1. Район расположения образовательного учреждения, пути движения транспортных средств и детей (обучающихся, воспитанников)

2 Пути движения транспортных средств к местам разгрузки/погрузки и рекомендуемые безопасные пути передвижения детей по территории образовательного учреждения

Район расположения образовательного учреждения, пути движения транспортных средств и детей (обучающихся, воспитанников)



-  - жилая застройка
-  - проезжая часть
-  - движение транспортных средств
-  - движение пешеходов

1. Район расположения образовательного учреждения МОУ «ООШ с. Акинфиево» определяется группой жилых домов, зданий и улично-дорожной сетью, расположенной в непосредственной близости от образовательного учреждения;

2. Территория, указанная на схеме, включает:

образовательное учреждение;

жилые дома, в которых проживает большая часть детей (учеников) данного образовательного учреждения;

автомобильные дороги и тротуары.

3. На схеме обозначены:

расположение жилых домов, зданий и сооружений;

сеть автомобильных дорог;

пути движения транспортных средств;

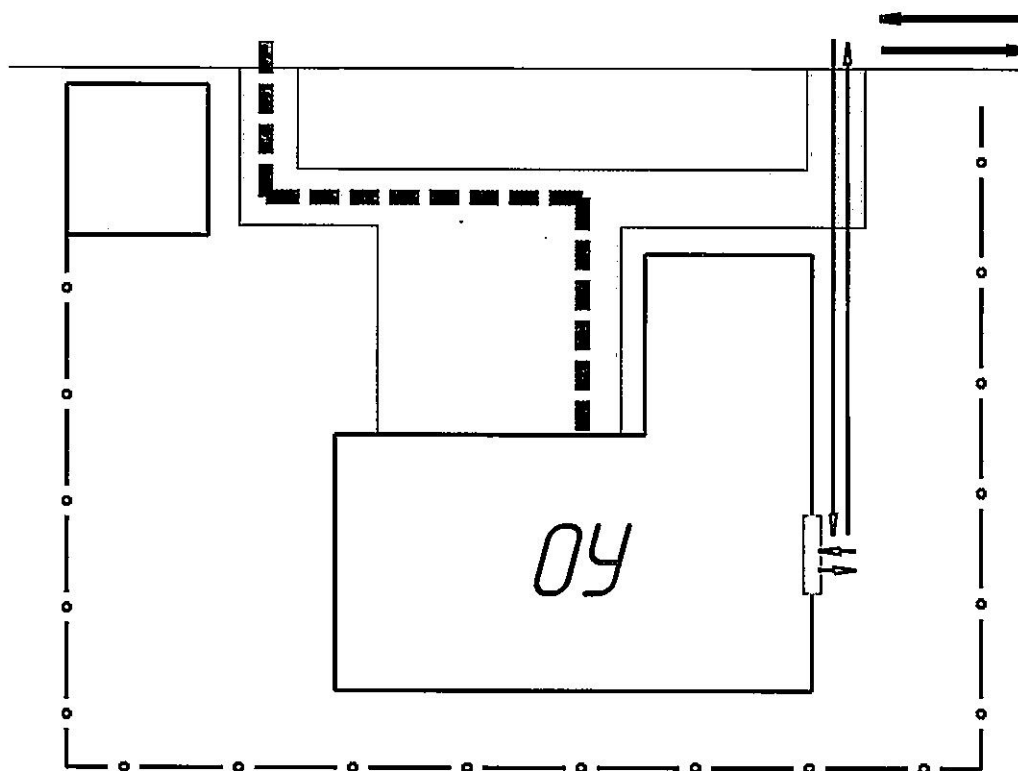
пути движения детей (обучающихся, воспитанников) в/из образовательного учреждения;





Схема необходима для общего представления о районе расположения образовательного учреждения. На схеме обозначены наиболее частые пути движения обучающихся от дома (от отдаленных остановок маршрутных транспортных средств) к образовательному учреждению и обратно.

При исследовании маршрутов движения детей необходимо уделить особое внимание опасным зонам, где дети (обучающиеся, воспитанники) пересекают проезжие части дорог не по пешеходному переходу.

Образец схемы

Пути движения транспортных средств к местам разгрузки/погрузки и рекомендуемые безопасные пути передвижения детей по территории образовательного учреждения



-  - въезд / выезд грузовых транспортных средств.
-  - движение грузовых транспортных средств по территории образовательного учреждения
-  - место разгрузки/ погрузки
-  - движение пешеходов

На схеме указана примерная траектория движения транспортных средств на территории образовательного учреждения, в том числе места погрузки/разгрузки, а также безопасный маршрут движения детей во время погрузочно-разгрузочных работ.

В целях обеспечения безопасного движения детей по территории образовательного учреждения необходимо исключить пересечения путей движения детей и путей движения транспортных средств.