

УТВЕРЖДАЮ:

СОГЛАСОВАНО:


Председатель Комитета по
образованию администрации
Волховского муниципального района
Ленинградской области



Директор МОБУ «Волховская
средняя общеобразовательная школа
№ 5»



 Ю.Н. Мельникова
2018 года

 О.П. Бурдакова
2018 года

СОГЛАСОВАНО:

Начальник ~~ОГИБДД~~ ~~ОМВД~~ России
по Волховскому району Ленинградской
области



 А.Е. Сафонов
2018 года

ПАСПОРТ

дорожной безопасности образовательного учреждения

Муниципальное общеобразовательное бюджетное учреждение
«Волховская средняя общеобразовательная школа № 5»

г. Волхов, 2018 г.

Содержание

I. Общие сведения.

II. План-схемы образовательного учреждения.

1. Район расположения ОУ, пути движения транспортных средств и детей (учеников, обучающихся).

2. Организация дорожного движения в непосредственной близости от образовательного учреждения с размещением соответствующих технических средств, маршруты движения детей и расположение парковочных мест.

3. Маршруты движения организованных групп детей от ОУ к стадиону или к спортивно-оздоровительному комплексу.

4. Пути движения транспортных средств к местам разгрузки/ погрузки и рекомендуемых безопасных путей передвижения детей по территории образовательного учреждения.

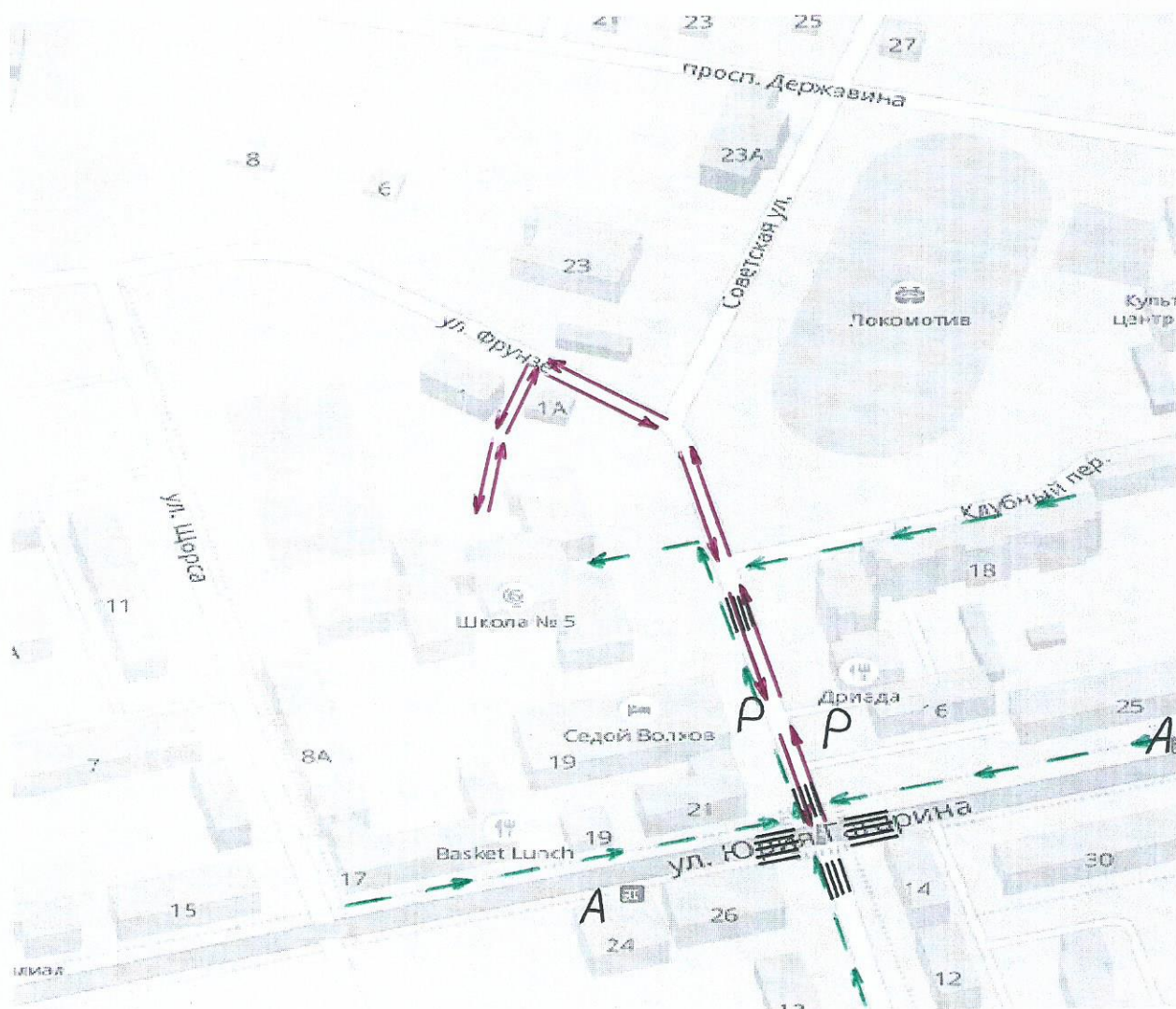
I. Общие сведения

Наименование ОУ	Муниципальное общеобразовательное бюджетное учреждение «Волховская средняя общеобразовательная школа №5»
<i>Тип ОУ</i>	
Юридический адрес ОУ	187401, Российская Федерация, Ленинградская область, г. Волхов, ул. Советская, д.21
Фактический адрес ОУ	187401, Российская Федерация, Ленинградская область, г. Волхов, ул. Советская, д.21
<i>Руководители ОУ:</i>	
Директор ОУ (фамилия, имя, отчество, телефон, адрес электронной почты)	Бурдакова Ольга Павловна, Телефон: +7 (81363) 7-30-45 E-mail: volkhov5.school@mail.ru
<i>Ответственные работники за мероприятия по профилактике детского травматизма:</i>	
Заместитель директора по обеспечению безопасности (фамилия, имя, отчество, телефон)	Алябьев Владимир Анатольевич, телефон: +7 (81363) 7-30-45,
Заместитель директора по воспитательной работе (фамилия, имя, отчество, телефон)	Якушева Татьяна Леонидовна, телефон: +7 (81363) 7-30-45.
Ответственные работники муниципального органа управления образования (должность, фамилия, имя, отчество, телефон)	Главный специалист МКУ «Центр образования Волховского района» Смирнов Алексей Сергеевич тел. +7 (81363) 7-37-28.
Ответственные от ГИБДД:	Инспектор по пропаганде ОГИБДД ОМВД России по Волховскому району Ленинградской области Пахомова Наталья Алексеевна.
Дорожно-эксплуатационная организация, осуществляющая содержание УДС:	МБУ «Дорожное хозяйство и благоустройство МО г. Волхов» директор – Тарасова Людмила Николаевна (89218713243)
Дорожно-эксплуатационная организация, осуществляющая содержание ТСОДД:	МБУ «Дорожное хозяйство и благоустройство МО г. Волхов» директор – Тарасова Людмила

	Николаевна (89218713243)
Количество обучающихся:	529 (пятьсот двадцать девять) человек
Наличие уголка БДД:	3 этаж, коридор
Наличие автогородка (площадки) по БДД:	Кабинет №3.10.
Наличие автобуса в ОУ:	Не имеется
Режим работы ОУ:	8:00 – 20.00
Телефоны оперативных служб:	<ul style="list-style-type: none"> - Диспетчер ЕДДС администрации Волховского муниципального района: 7-16-61, 7-38-96; - УФСБ по Волховскому району: 2-64-30; - МЧС по Волховскому району, пожарная часть: 01, 7-22-24; - Дежурная часть ОМВД России по Волховскому району Ленинградской области: 02, 7-21-05; - ФГКУ «УВО ВНГ России по г.СПб и ЛО»: 2-13-39; - Комитет по образованию администрации Волховского муниципального района: 7-18-29, 7-14-76; - Аварийная служба: 7-09-11.

І. План-схемы МОБУ «Волховская средняя общеобразовательная школа №5»

1. План-схема района расположения ОУ, пути движения транспортных средств и детей (учеников).



Условные обозначения:



Движение транспортных средств



Движение детей по безопасному маршруту



Пешеходный переход

А

Автобусная остановка

Р

Парковка

Рекомендации к составлению план-схемы района расположения ОУ

1. Район расположения образовательного учреждения определяется группой жилых домов, зданий и улично-дорожной сетью с учетом остановок общественного транспорта, центром которого является непосредственно образовательное учреждение.

2. Территория, указанная в схеме, включает в себя:

- образовательное учреждение,
- стадион вне территории ОУ, на котором могут проводиться занятия по физической культуре,
- жилые дома, в которых проживает большая часть детей (учеников) данного образовательного учреждения,
- автомобильные дороги и тротуары,
- парковки, автобусные остановки.

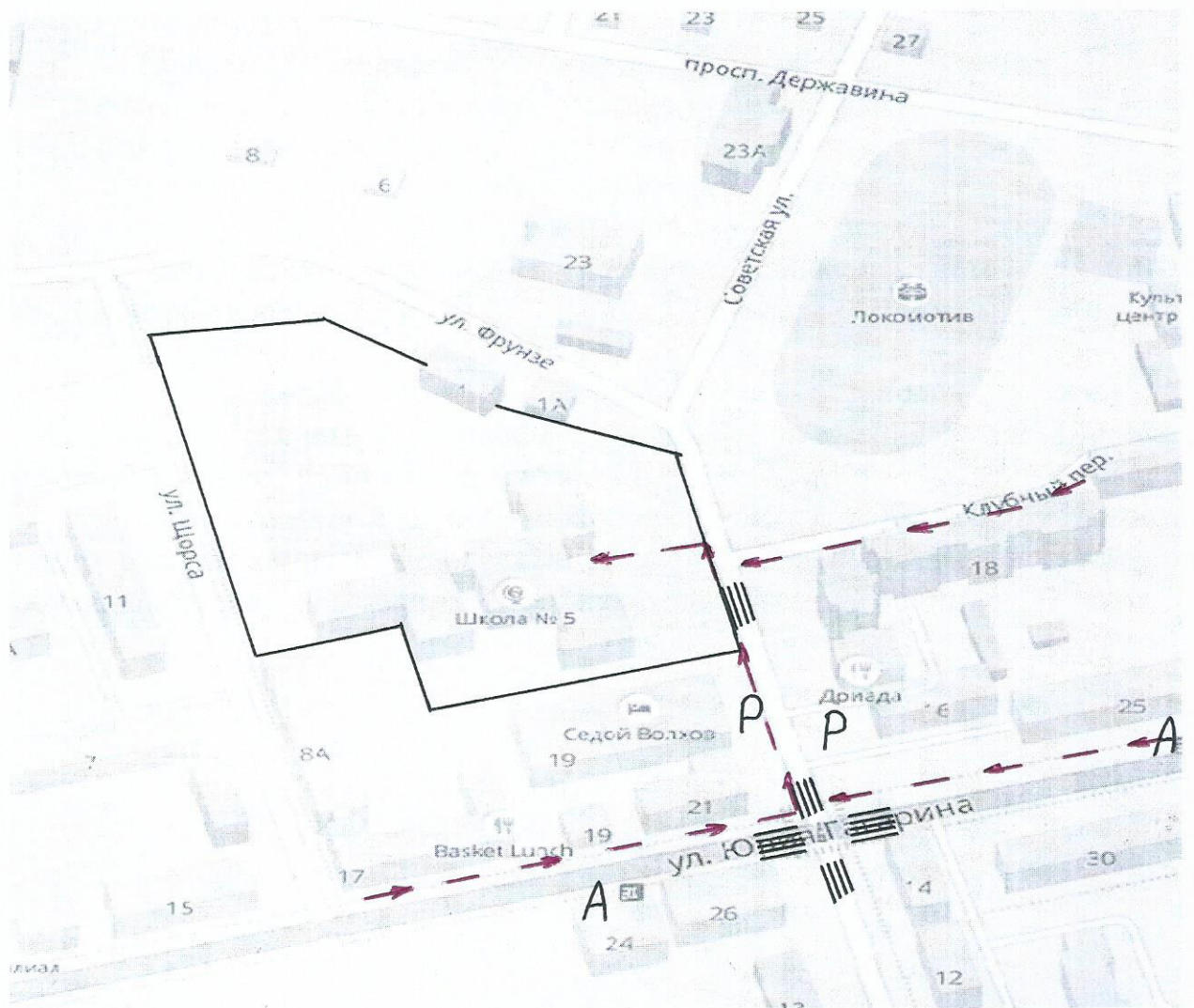
3. На схеме обозначено:

- расположение жилых домов, зданий сооружений,
- сеть автомобильных дорог,
- пути движения транспортных средств,
- пути движения детей (учеников) в/ из образовательного учреждения,
- уличные пешеходные переходы,
- названия улиц, нумерация домов.




Схема необходима для общего представления о районе расположения образовательного учреждения. Для изучения безопасности движения детей на схеме обозначены наиболее частые пути движения учеников от дома (отдаленных остановок маршрутных транспортных средств) к образовательному учреждению и обратно.

При исследовании маршрутов движения детей необходимо уделить особое внимание опасным зонам, где часто дети (ученики, обучающиеся) пересекают проезжую часть не по пешеходному переходу.

2. План-схема организации дорожного движения в непосредственной близости от образовательного учреждения с размещением соответствующих технических средств, маршруты движения детей и расположение парковочных мест.



Условные обозначения:

-  Движение детей по безопасному маршруту
-  Пешеходный переход
-  Ограждение образовательного учреждения
- А** Автобусная остановка
- Р** Парковка

Рекомендации к составлению схемы организации дорожного движения в непосредственной близости от образовательного учреждения.

1. Схема организации дорожного движения ограничена автомобильными дорогами, находящимися в непосредственной близости от образовательного учреждения.

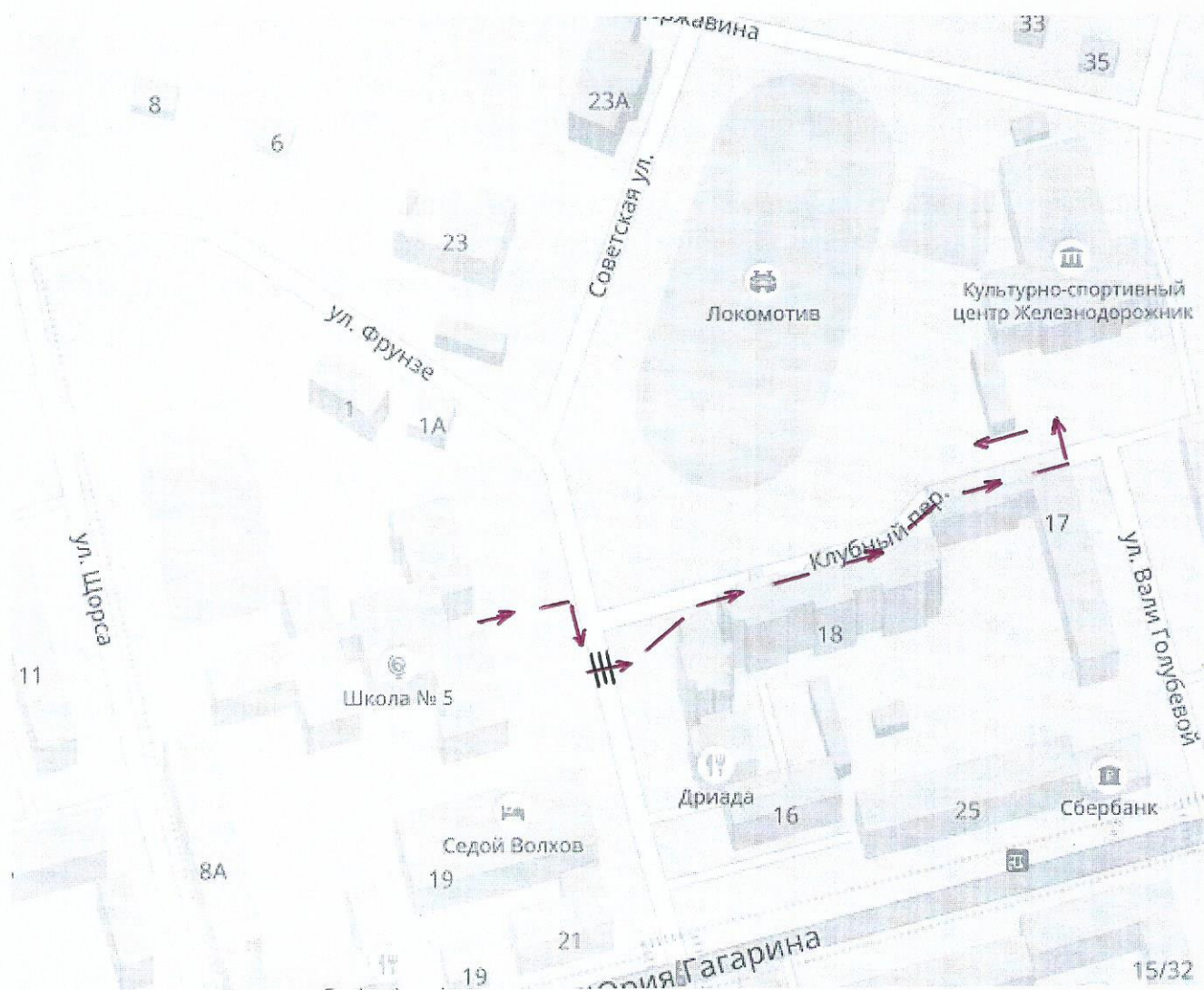
2. На схеме обозначено:

- здание ОУ с указанием территории, принадлежащей непосредственно ОУ с ограждением территории,
- автомобильные дороги и тротуары,
- уличные пешеходные переходы,
- направление безопасного маршрута движения детей (учеников, обучающихся),
- парковки, автобусные остановки.


3. На схеме указано расположение остановок маршрутных транспортных средств и безопасные маршруты движения детей (учеников, обучающихся) от остановочного пункта к ОУ и обратно.

4. При наличии стоянки (парковочных мест) около ОУ, указывается место расположение и безопасные маршруты движения детей (учеников, обучающихся) от парковочных мест и обратно.

3. План-схема маршрута движения организованных групп детей от ОУ к стадиону или к спортивно-оздоровительному комплексу.



Условные обозначения:

 Движение обучающихся к стадиону или к спортивно-оздоровительному комплексу

Рекомендации к составлению схемы маршрута движения организованных групп детей от ОУ к стадиону или к спортивно-оздоровительному комплексу.

На схеме района расположения ОУ указываются безопасные маршруты движения детей от ОУ к стадиону или к спортивно-оздоровительному комплексу и обратно.

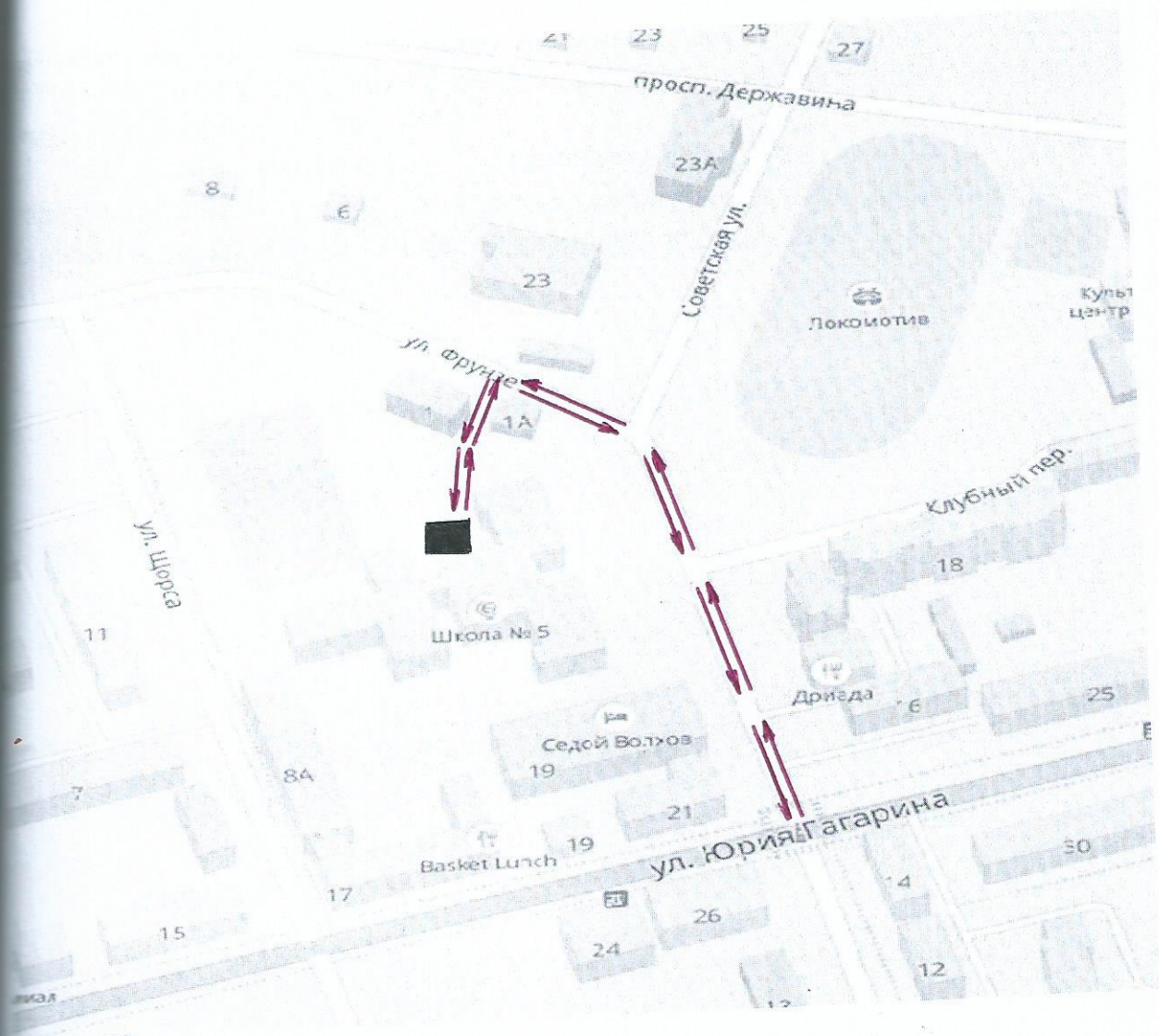
Данные схемы должны использоваться преподавательским составом при организации движения групп детей к местам проведения занятий вне территории образовательного учреждения.

План-схема пути движения транспортных средств к местам разгрузки/погрузки



ДАЮ:

овская
школа
№ 5»

акова
года



Условные обозначения:

-  Въезд/ выезд грузовых а/м
-  Место разгрузки/ погрузки

е

Рекомендации к составлению схемы пути движения транспортных средств к местам разгрузки/ погрузки.

На схеме указывается примерная траектория движения транспортного средства на территории образовательного учреждения, в том числе место погрузки/ разгрузки, а также безопасный маршрут движения детей во время разгрузочно-разгрузочных работ.

В целях обеспечения безопасного движения детей по территории образовательного учреждения необходимо исключить пересечение путями движения детей и пути движения транспортных средств.

СДАЮ:

«Совская
школа
№ 5»

Иванова
8 года

и

Прошнуровано и пронумеровано

12 (двенадцать) страниц



Директор школы _____

О.П. Бурдакова