

КРАЕВЕДЧЕСКИЙ ПАТРУЛЬ!

МБОУ С(К)ОШ

№ 60 г. Челябинска.

Алтынчин Данис

Девятов Николай

Третьякова Лера

Анискина Р.Ф.
Чебурахина Е.М.

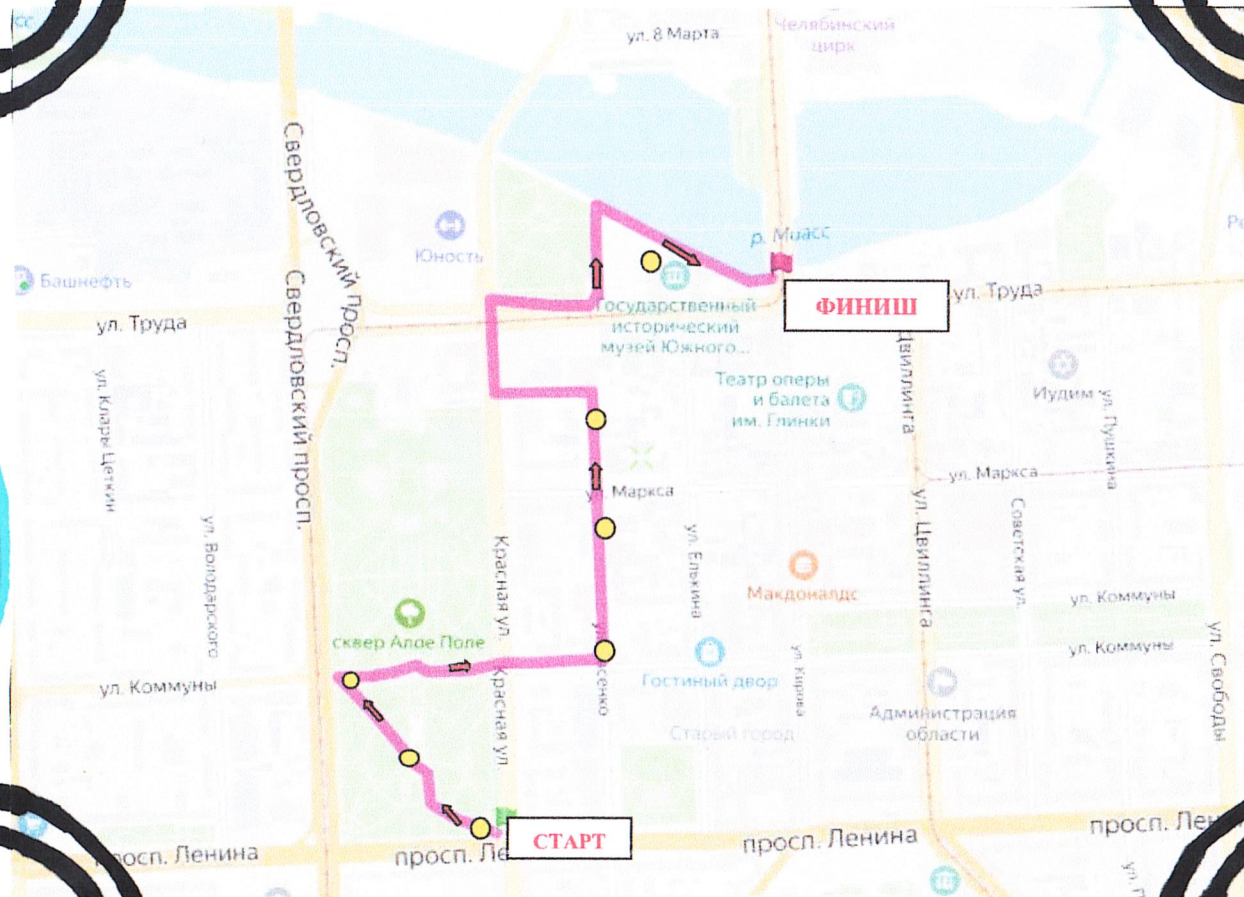
Приветствуем вас! Мы учащиеся МБОУ С(К)ОШ №60 г. Челябинска – Лера, Коля и Данис.

Этой весной, участвуя в городском конкурсе «Юный краевед», мы прогулялись по старому центру нашего города, по закоулкам улиц, где не ходит транспорт, улиц, которые за сто лет изменились до неузнаваемости.

Ответы на вопросы по истории Челябинска, наши фотографии и впечатления мы поместили в этот альбом. Помогли нам в этом наши педагоги: Анискина Р.Ф. (учитель краеведения) и Чебурахина Е.М. (учитель рисования).



ПРИВЕТ!
Я ДАНИС!



Я КОЛЯ!
Идем гулять!




Я ЛЕРА!

Задание 1.

Памятник «Орлёнок» на Алом поле. Посвящен комсомольцам-героям Октябрьской революции и Гражданской войны на Урале. Именно эта надпись находится на постаменте. Также на граните высечен серп и молот.



Бабушка рассказывала мне, что это символ
единства рабочих и крестьян. Орлёнок - это
птенец орла, то есть сын отца-героя.



Задание 2.

Алое поле назвали алым после событий 1905 года, когда местные власти разогнали демонстрацию рабочих, присоединившихся к всероссийской политической стачке (Кровавое воскресенье). Люди вышли на борьбу с самодержавием. Многие были ранены. Поэтому этой площади дали имя Алое поле.




«Есть алые поля не от зари,
Не от цветов, раскрывшихся пунцово,
А от того, что кровь на них горит
Горячая, крутая кровь отцова».

130 лет назад на этом месте ничего не было. Точнее здесь была Ярмарочная площадь, где проходила торговля. В конце 19 века постепенно начинают возводить часовню в память об императоре Александре II, памятник которому открыли на территории Алого поля в 2022 году.



Если вспомнить начало
20 века, здесь начали
строить храм Александра
Невского, который мы
любимся до сих пор.



В разные годы нынешнее Алое поле называли по-разному: Ярмарочная площадь (1880-е годы — 1907), Александровская площадь (1907—1917), Алое поле (1917—1924), Площадь имени В.И. Ленина (1924—1942), Площадь им. 30-летия ВЛКСМ (1942 — середина 1960-х годов), Алое поле (середина 1960-х годов — наши дни).

Если обратиться к рисунку 1968 года, то облик тогдашнего парка, а сегодня Алого поля, изменился несильно. Отличает от того времени то, что сейчас нет фонтана «Черномор» посреди площади. А вместо скамеек сейчас — аллея пионеров-героев.



На территории Алого поля мы видим объекты культурного наследия разных лет.

- Александро-Невская церковь.
- Памятник Царю освободителю Александру II поставили в 2022 году на территории Алого поля.
- Памятник-мавзолей В.И. Ленину.

Александро-Невская церковь. Чего только не было под ее крышей!

В 1930-е здесь размещалась типография. Предварительно убрали все иконы и церковную утварь.

В середине 20 века располагались кружки для детей и планетарий. Кстати, настоящего планетария в Челябинске до сих пор нет.

В 1987 году начал свою работу зал камерной и органной музыки. Там же в начале 2000-х в торжественной обстановке регистрировали браки.

Сегодня под куполами храма проходят богослужения: здание вернули церкви.



Памятник Александру II. Открыли в январе 2022 года. Царю освободителю Александру II. Объясняют это тем, что именно этот император первым побывал на Урале. И в Челябинске живут потомки тех крестьян, которых освободил Александр II.



На территории парка находится Дворец пионеров и школьников им. Н.К. Крупской. Это детское учреждение гор.царское у школьников всего города. Хотя многие из нас не знают фототрафарет пионеры.


Задание 3.

До революции северная часть сегодняшней улицы Красной называлась улицей Болотной, а южная – улицей Садовой. В 1920 году эти улицы объединили в улицу Красную.

В 1861 году в Челябинске основали Первую школу. Сейчас это учебное заведение называется Гимназией №1. А тогда это была женская прогимназия, куда принимали девочек для начального образования. Школа сменила несколько адресов, прежде чем переехать на улицу Красную.



г. Челябинск. Скобелевская ул.



КРАСНАЯ

Задание 4.



Улицей Скобелевской называлась современная улица Каммуны. На старой фотографии мы видим перекресток Каммуны и Елькина-вид на ТУ МВД России.

Задание 5.

Особняк на фото – дом купца и мецената М.П. Архипова, расположенный на пересечении улиц Коммуны (ранее — Скобелевской) и Васенко (ранее — Оренбургской) в городе Челябинске. Объект культурного наследия регионального значения. Построен в 1911 г. Сейчас здесь находится Управление по вопросам миграции МВД России.



Задание 6.

Улица Васенко до 1920 года называлась Оренбургской. Переименована в честь Е. Васенко – одного из руководителей челябинской большевистской организации. В наше время на этой улице осталось три старинных особняка. Вместо купеческих домов возвели офисные здания за высоким забором.



ОРЕНБУРГСКАЯ
СКОБЕЛЕВСКАЯ


КОММУНЫ
ВАСЕНКО

Задание 7.


На ул. Васенко, 37 располагалась Чаеразвесочная фабрика Кузнецова. Открыта в Челябинске в 1904 году. В начале 20 века Челябинск был чайной столицей Российской империи. Именно здесь привезенный из теплых стран чай упаковывали челябинские подростки.

В 1914 г. началась Первая мировая война, и поставка чая пошла на убыль. Вскоре в здании фабрики открыли госпиталь, который продолжал существовать всю гражданскую войну. Часть здания была отведена в эти годы для размещения солдат.

В 20-е годы 20-го века в здание чаеразвесочной фабрики был переведён фармацевтический завод. Частично надстроили третий этаж. В 90-е началась перепродажа одной фирмы другой. В 2005 году новые хозяева начали разрушать здание. По рассказам краеведов, специально разбирали крышу, чтобы дождь разрушал внутренние перегородки, разобрали уникальную плитку внутри, сломали вековой кирпич.




На современном снимке Чаеразвесочной фабрики, если сравнивать с рисунком столетней давности, арка заделана снизу кирпичом и переделана в окно, которое сейчас заколочено. Окна защищены решеткой. Надстроен третий этаж. На месте старого особняка, вплотную примыкавшим к фабрике, «красуется» крыльцо какой-то фирмы, зашитое в профнастил.



Задание 8.



Еще один comparison
go between French
Dednak - музейное поле
региона В. П. историка,
Леонард и другие
нахождение информации Р. Б.
А также очень интересный.



Задание № 9

Мемориал Сотрудникам правопорядка. Посвящен сотрудникам МВД, погибшим при исполнении служебных обязанностей.



Задание 10.

Очертания здания Государственного исторического музея Южного Урала лично мне напоминают Уральские горы: я вижу невысокие холмы, протянувшиеся по нашей земле. Есть мнение, что здание напоминает древнюю крепость. Может и так, ведь на этом месте была построена первая крепость - Челябин.

Под открытым небом возле музея на набережной реки Миасс раскинулся сад-музей, названный Садам камней. В экспозиции сада представлены камни, которыми богата земля Южного Урала.

В "Саду камней" представлены железные руды, из которых выплавляется знаменитый на всю Россию и за ее пределами уральский металл, а также многочисленные образцы декоративных пород, которые используются мастерами в производстве сувениров. Здесь представлен мрамор разных оттенков, добытый в Коелгинском месторождении, а также легендарные уральские яшмы, из которых выполнен декор внутренних помещений храма Христа Спасителя, Эрмитажа, а также дворцовых ансамблей обеих российских столиц и отделка московского метрополитена. Помимо всего прочего в "Саду камней" можно увидеть и образцы золотосодержащей горной породы.



Задание 11.

Рядом с краеведческим музеем находится дом Покровских-Шиховых. Владимир Покровский был головой города, меценатом, предпринимателем. Сейчас в здании находится геолого-минералогический музей.


Задание 12.

Государственный исторический музей Южного Урала построили на улице Труда – недалеко от Картинной галереи. Раньше эта улица называлась Сибирской.

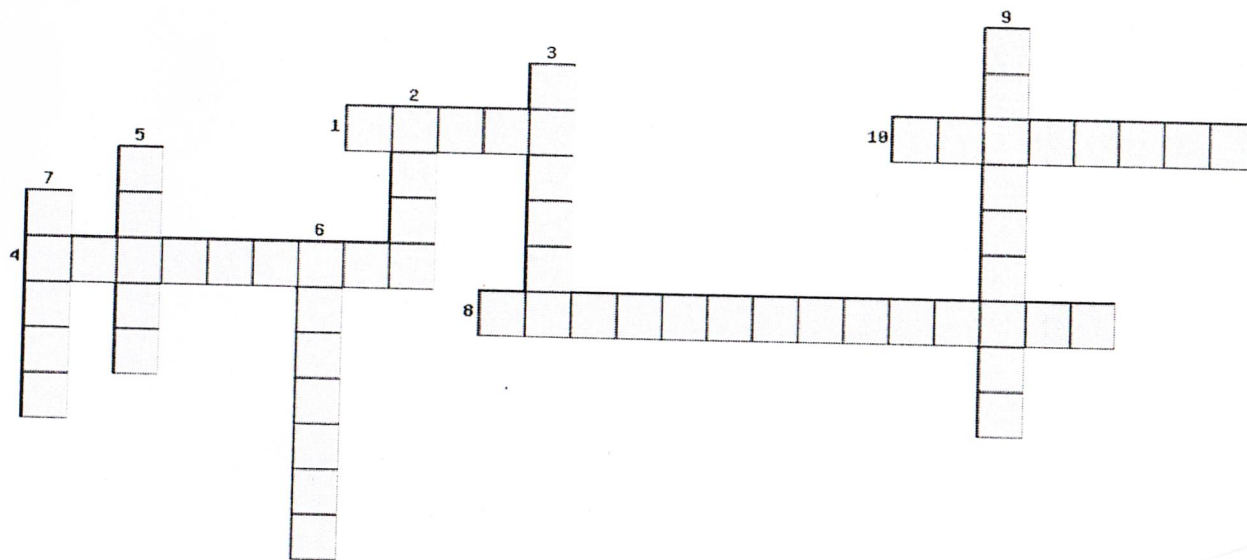
Задание 13.

Самый старый мост г. Челябинска, расположенный рядом с музеем, – это Троицкий мост. Впервые был построен в качестве переправы через реку Миасс, соединившей Челябинскую крепость и Заречье. В начале XX века это был деревянный мост на ряжевых опорах. В советское время был перестроен в железобетонный.

Возраст моста – почти три века. Самую первую переправу можно увидеть на картах Челябинска в середине 18 века.



ПРОВЕРИМ, ЧТО УЗНАЛИ?



По горизонтали:

1. Что за экспонаты находятся в Саду возле Государственного исторического музея Южного Урала?
4. Как называются горы, разделяющие Челябинскую область?
8. Название фабрики, благодаря которой Челябинск стал чайной столицей Российской империи.
10. Что располагалось почти 300 лет назад в районе нынешнего музея, Кировки, театра оперы и балета?

По вертикали:

2. Какое название дали полю, где произошла политическая стачка рабочих в ответ на Кровавое воскресенье?
3. Нынешнее название улицы, проходящей через самый старый мост Челябинска с севера на юг.
5. Река, на берегу которой построили крепость Челяба.
6. Улица, на которой находится самое старое образовательное учреждение города (прежде чем переехать в это здание, учреждение сменило несколько адресов).
7. Учреждение, хранящее историю города, области, Урала, историю народов, интересные факты.
9. Памятник какому царю возведен в 2022 году на Алом поле?

Список литературы:

Группа "АрхиСтраж" — LiveJournal

<https://nashchelyabinsk.ru/>

<https://archive74.ru/>

<https://uraloved.ru/>

<https://cheladmin.ru/>

<https://74.ru/>

Википедия