



УТВЕРЖДАЮ
Первый заместитель
Главы администрации
МО Богородицкий р-н

В.В. Игонин

» _____ 20__ г.

АКТ ОБСЛЕДОВАНИЯ
объекта социальной инфраструктуры
К ПАСПОРТУ ДОСТУПНОСТИ ОБЪЕКТА СОЦИАЛЬНОЙ ИНФРАСТРУКТУРЫ

№ _____

г. Богородицк

Наименование территориального
образования субъекта РФ

« ____ » _____ 20__ г.

1. Общие сведения об объекте

- 1.1. Наименование (вид) объекта **муниципальное образовательное бюджетное учреждение дополнительного образования детей Дворец детского (юношеского) творчества**
- 1.2. Адрес объекта **301835 г. Богородицк, ул. Пролетарская, д. 68**
- 1.3. Сведения о размещении объекта:
отдельно стоящее здание **2** этажей, **2212** кв.м
наличие прилегающего земельного участка (да, нет); да, **2629** кв.м
- 1.4. Год постройки здания **1949**, последнего капитального ремонта **нет**
- 1.5. Дата предстоящих плановых ремонтных работ: *текущего* **2013**, *капитального* **нет**
- 1.6. Название организации (учреждения), (полное юридическое наименование – согласно Уставу, краткое наименование) **муниципальное образовательное бюджетное учреждение дополнительного образования детей Дворец детского (юношеского) творчества МОБУ ДОД ДД(Ю)Т**
- 1.7. Юридический адрес организации (учреждения) **301835 г. Богородицк, ул. Пролетарская, д. 68**

2. Характеристика деятельности организации на объекте

Дополнительная информация _____

3. Состояние доступности объекта

- 3.1. Путь следования к объекту пассажирским транспортом**
(описать маршрут движения с использованием пассажирского транспорта)
Любым городским пассажирским транспортом до остановки «Нескучный сад», «Универмаг», «Музыкальная школа», «Автостанция»

наличие адаптированного пассажирского транспорта к объекту **нет**

3.2 Путь к объекту от ближайшей остановки пассажирского транспорта:

- 3.2.1. Расстояние до объекта от остановки транспорта **300 - 600 м**

3.2.2. Время движения (пешком) **3-10мин**

3.2.3. Наличие выделенного от проезжей части пешеходного пути (да, нет) **нет**

3.2.4. Перекрестки: *нерегулируемые; регулируемые, со звуковой сигнализацией, таймером;*
нет - нерегулируемые

3.2.5. Информация на пути следования к объекту: *акустическая, тактильная, визуальная;*
нет - нет

3.2.6. Перепады высоты на пути: *есть, нет* описать - **на пути следования имеется лестница, высокие бордюры**

Их обустройство для инвалидов на коляске: *да, нет* (**нет**)

3.3. Организация доступности объекта для инвалидов – форма обслуживания

№ п/п	Категория инвалидов (вид нарушения)	Вариант организации доступности объекта (формы обслуживания)*
1.	Все категории инвалидов и МГН	ДУ
	<i>в том числе инвалиды:</i>	
2.	передвигающиеся на креслах-колясках	ДУ
3.	с нарушениями опорно-двигательного аппарата	ДУ
4.	с нарушениями зрения	ДУ
5.	с нарушениями слуха	ДУ
6.	с нарушениями умственного развития	ДУ

* - указывается один из вариантов: «А» (доступность всех зон и помещений – универсальная), «Б» (доступны специально выделенные участки и помещения), «ДУ» (доступность условная: дополнительная помощь сотрудника, услуги на дому, дистанционно), «ВНД» (временно недоступно).

3.4. Состояние доступности основных структурно-функциональных зон

№ п/п	Основные структурно-функциональные зоны	Состояние доступности, в том числе для основных категорий инвалидов**	Приложение	
			№ на плане	№ фото
1.	Территория, прилегающая к зданию (участок)	ДУ	1	1
2.	Вход (входы) в здание	ДУ	2-4	3-6
3.	Путь (пути) движения внутри здания (в т.ч. пути эвакуации)	ДУ	5-12	7-19
4.	Зона целевого назначения здания (целевого посещения объекта)	ДУ	13,14	7,20-27
5.	Санитарно-гигиенические помещения	ДУ	15,16	28-33
6.	Система информации и связи (на всех зонах)	ДУ	17-20	34-44
7.	Пути движения к объекту (от остановки транспорта)	ДУ	21	45,46

** Указывается: ДП-В - доступно полностью всем; ДП-И (К, О, С, Г, У) – доступно полностью избирательно (указать категории инвалидов); ДЧ-В - доступно частично всем; ДЧ-И (К, О, С, Г, У) – доступно частично избирательно (указать категории инвалидов); ДУ - доступно условно, ВНД - недоступно

3.5. ИТОГОВОЕ ЗАКЛЮЧЕНИЕ о состоянии доступности объекта: ДУ

4. Управленческое решение (проект)

4.1. Рекомендации по адаптации основных структурных элементов объекта:

№ п/п	Основные структурно-функциональные зоны объекта	Рекомендации по адаптации объекта (вид работы)*
1.	Территория, прилегающая к зданию (участок)	индивидуальное решение с ТСП
2.	Вход (входы) в здание	индивидуальное решение с ТСП
3.	Путь (пути) движения внутри здания (в т.ч. пути эвакуации)	индивидуальное решение с ТСП
4.	Зона целевого назначения здания (целевого посещения объекта)	индивидуальное решение с ТСП
5.	Санитарно-гигиенические помещения	индивидуальное решение с ТСП
6.	Система информации на объекте (на всех зонах)	индивидуальное решение с ТСП
7.	Пути движения к объекту (от остановки транспорта)	индивидуальное решение с ТСП
8.	Все зоны и участки	индивидуальное решение с ТСП

*- указывается один из вариантов (видов работ): не нуждается; ремонт (текущий, капитальный); индивидуальное решение с ТСП; технические решения невозможны – организация альтернативной формы обслуживания

4.2. Период проведения работ – после 2016 года

в рамках исполнения _____
(указывается наименование документа: программы, плана)

4.3. Ожидаемый результат (по состоянию доступности) после выполнения работ по адаптации ДП-В

Оценка результата исполнения программы, плана (по состоянию доступности) _____

4.4. Для принятия решения требуется, не требуется (нужное подчеркнуть):

4.4.1. Согласование на Комиссии **Координационного Совета по вопросам реабилитации инвалидов Богородицкого района**

(наименование Комиссии по координации деятельности в сфере обеспечения доступной среды жизнедеятельности для инвалидов и других МГН, совещательные органы МО)

4.4.2. Согласование работ с надзорными органами (в сфере проектирования и строительства, архитектуры, охраны памятников, другое - указать)

Требуется

4.4.3. Техническая экспертиза; разработка проектно-сметной документации. да

4.4.4. Согласование с вышестоящей организацией (собственником объекта). да

4.4.5. Согласование с общественными организациями инвалидов. да

4.4.6. Другое

Имеется заключение уполномоченной организации о состоянии доступности объекта (наименование документа и выдавшей его организации, дата), прилагается

нет

4.4.7. Информация может быть размещена (обновлена) на Карте доступности Тульской области 29.08.2013 года www.zhit-vmeste.ru

(наименование сайта, портала)

5. Особые отметки

ПРИЛОЖЕНИЯ:

Результаты обследования:

- | | |
|--|---------|
| 1. Территории, прилегающей к объекту | на 1 л. |
| 2. Входа (входов) в здание | на 2 л. |
| 3. Путей движения в здании | на 2 л. |
| 4. Зоны целевого назначения объекта | на 2 л. |
| 5. Санитарно-гигиенических помещений | на 2 л. |
| 6. Системы информации (и связи) на объекте | на 2 л. |

Результаты фотофиксации на объекте МОБУ ДОД ДД(Ю)Т на 46 л.
Поэтажные планы, паспорт БТИ МОБУ ДОД ДД(Ю)Т на 11 л.
Другое (в том числе дополнительная информация о путях движения к объекту)

Руководитель

рабочей группы Возвышаева И.Р. - заместитель председателя комитета по образованию
(Должность, Ф.И.О.)



(Подпись)

Члены рабочей группы:

Жучкова О.А. - бухгалтер МКУ ЦБ образования
(Должность, Ф.И.О.)


(Подпись)

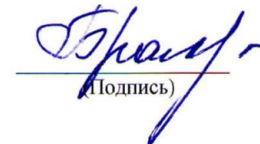
Чергинцев В.Г. - начальник отдела по социальной поддержке населения ГУ «Управление социальной защиты населения (по согласованию)
(Должность, Ф.И.О.)


(Подпись)

В том числе:

представители общественных
организаций инвалидов

Бражникова В.Н. - председатель районного общества инвалидов (по согласованию)
(Должность, Ф.И.О.)



(Подпись)

представители организации,
расположенной на объекте

Лунева Н.А. - начальник отдела культуры, физической культуры, спорта и молодежной политики администрации муниципального образования Богородицкий район (по согласованию)
(Должность, Ф.И.О.)


(Подпись)

Лебедева О.В. - директор МОБУ ДОД ДД(Ю)Т
(Должность, Ф.И.О.)


(Подпись)

Управленческое решение согласовано «___» _____ 20__ г. (протокол №___)

Комиссией по обследованию социально значимых объектов, подведомственных комитету по образованию администрации МО Богородицкий район