


Страна городов



Русский город-крепость. 10-11 века



- Как появились на Руси города?
- У славян по-прежнему было много врагов, и для защиты от них они стали строить крепости.
- Прежде всего, нужно было выбрать подходящее место для крепости, где сама природа помогала бы защититься от врагов.
- Таким местом обычно был высокий берег у крутого изгиба реки: если нагрянут враги, их можно будет увидеть издалека.
- Кроме того, река с трех сторон надежно защищала крепость.



- Со стороны, не защищенной рекой, выкапывали ров (широкую и глубокую канаву), заполняли его водой.
- Получался рукотворный остров. На нем и строили славяне свои дома.
- Вокруг поселения насыпали высокий земляной вал, а на валу ставили крепкую ограду из плотно прилегающих друг к другу заостренных дубовых бревен.



- Хорошо защищенную крепость врагам взять было очень трудно.
- Для друзей же через ров перекидывали мост, который в случае опасности можно было легко и быстро поднять.
- Такие поселки-крепости со временем стали называться городами.
- В городах жили князья со своими дружинниками, купцы, ремесленники.

Древний Киев



История названия города Киева



- Рассказывают, что в древние времена жило на этой земле племя полян.
- Любили поляне и за землей следить, и дома строить.
- И выделялись среди них трое братьев— Кий, Щек и Хорив да сестра их Лыбедь.
- Облюбовали братья самое красивое место на днепровских холмах и заложили на нем город.
- По имени старшего брата назвали его Киевом

Расположение и укрепление Киева

Схема Древнего Киева



- Хорошее место для поселения выбрали братья: все торговые пути-и речные и сухопутные – через него проходили.
- Но городу постоянно угрожали печенеги, поэтому город защищали валы, рвы стены, башни.
- Весь город был окружен крепкими бревенчатыми стенами.
- Попасть в город можно было только через Софийские ворота.
- В городе были построены церкви, каменные дворцы.
- Значительно изменился город в 11 веке

Способ управления городом Киевом




J. Bilbino.

- Киевом управлял князь. А расцвел город при князе Ярославе, прозванном Мудрым.




Архитектура городов

- Самой первой была построена церковь Успения Пресвятой Богородицы. Эта церковь еще известна как Десятинная, потому что князь Владимир повелел всем жителям отдавать на ее строительство и украшение десятую часть от своего дохода. Стены церкви покрыты фресками.



- **Главный храм города – Софийский собор, построенный при князе Ярославле Мудром. 13 куполов венчают огромное сооружение, построенное греческими мастерами. Внутри храма великолепие фресок и мозаик. Даже под ногами сверкают узоры мозаичного ковра. В этом соборе не только молились, но и торжественно вступали на престол, начиная править княжеством. Здесь же помещались и одна из первых библиотек на Руси.**



- Следующий памятник архитектуры– Золотые ворота, главные ворота Киева. Они окованы листами позолоченной меди и украшены резьбой. Такое богатство восхищало въезжающих гостей.



Первое упоминание о Киеве

- Археологи установили, что на территории Киева поселения людей существовали еще в Каменном веке.
- Киев был основан примерно в 6-7 веках как центр восточнославянского племени полян.
- В русских летописях город Киев упоминается в 860 году.

Народное название
Киев – “мать городов русских”





Древний Новгород

История названия города



- Почему же один из древнейших русских городов носит такое название?
- На берегу Ильмень-озера, там, где берет начало река Волхов, в далекие времена возникло первое поселение славян.
- Так и возник город, который стали называть Новым.


Расположение и укрепление Новгорода

Схема Древнего Новгорода



- Древний Новгород расположился на берегах реки Волхов.
- Со всех сторон город был окружен земляным валом и реками Тарасовец и Гзень.
- Добраться к городу можно было только водным путем.
- Весь город был как бы разделен речкой Волхов на две стороны: софийская сторона и торговая сторона.
- На софийской стороне были расположены монастыри: Никольский, Зверин, Духов и Кремль.
- А на торговой стороне располагались торговая площадь и Павлов монастырь.

Способ управления



- Новгородская республика управлялась по-особенному.
- Здесь тоже был князь, но главную роль играло народное вече.
- Вече— это собрание богатых новгородских жителей, которое решало все важные вопросы.
- На вече выбирали посадника и решали, какого пригласить князя, там же могли принять решение об его изгнании из города, если князь не понравился новгородцам.
- На вече принимались важные законы и обсуждались вопросы войны и мира.
- Вече возглавлял посадник, который вместе с князем и судил, и собирал налоги, и принимал решения о войне и мире, распоряжался городской казной.

Архитектура городов



- Посреди Вечевой площади Новгорода стоял колокол.
- Купили его в далеком Риме.
- Когда нужно было собрать народ, били в этот колокол, и люди, услышав звон спешили на площадь.
- Звук разносился далеко, и был он такой особенный, что жители легко отличали его от звона церковных колоколов.




- На левом берегу возвышался красавец Кремль. Здесь совершались важные события в жизни Новгорода.



- **За стенами Новгородского Кремля блестели на солнце золотые купола собора, названного, как и в Киеве, в честь святой Софии.**
- **Собор построен в середине 11века. Он был главным храмом, символом Новгорода. “Где святая София, там и Новгород”, говорили в те времена новгородцы.**

Первое упоминание о Новгороде



- **Город Новгород известен в истории с 859 года.**

Народное название Новгорода – “господин Великий Новгород”

