

«СОГЛАСОВАНО»
Начальник управления
образованием администрации
муниципального образования
Белореченский район
В.В. Домский
« 17 » 2020г.

«СОГЛАСОВАНО»
Врио начальника ОГИБДД
ОМВД России по
Белореченскому району
майор полиции
В.В. Артеменко
« 17 » 2020г.



«УТВЕРЖДАЮ»
Директор МБОУ СОШ 23
С.Г. Кривова
2020г.

ПАСПОРТ

дорожной безопасности образовательного учреждения
(типовой)
МБОУ СОШ 23

2020г.

Общие сведения

Наименование ОУ: муниципальное бюджетное общеобразовательное учреждение средняя общеобразовательная школа № 23 имени Н.Н. Бондаревского села Великовечного муниципального образования Белореченский район

Тип ОУ - образовательная

Юридический адрес ОУ: 352625, Российская Федерация, Краснодарский край, Белореченский район, село Великовечное, улица Советская, 55

Фактический адрес ОУ: 352625, Российская Федерация, Краснодарский край, Белореченский район, село Великовечное, улица Советская, 55

Руководители ОУ:

Директор (заведующий) Кривова Светлана Германовна 89190114650
(фамилия, имя, отчество) (телефон)

Заместитель директора по учебной работе Манкевич Марина Геннадьевна 89284686144
(фамилия, имя, отчество) (телефон)

Заместитель директора по АХР Бутова Е.Н. 89182746009
(фамилия, имя, отчество) (телефон)

Ответственные работники муниципального органа образования
(должность)

главный специалист А.О. Корниенко
(фамилия, имя, отчество) (телефон)
+79184180966

Ответственные от Госавтоинспекции
(должность)

инспектор по пропаганде Гайдарова Е.В.
(фамилия, имя, отчество) (телефон)
88615537090

Ответственные работники за мероприятия по профилактике детского травматизма
(должность)

заместитель директора по ВР Неведрова Н.В.
(фамилия, имя, отчество) (телефон)
89181373404

Руководитель или ответственный
работник дорожно-эксплуатационной
организации, осуществляющей
содержание УДС*

Степаненко К.В. 89184197278
(фамилия, имя, отчество) (телефон)

Руководитель или ответственный
работник дорожно-эксплуатационной
организации, осуществляющей
содержание ТСОДД*

Степаненко К.В. 89184197278
(фамилия, имя, отчество) (телефон)

Количество учащихся: 645
Наличие уголка по БДД

имеется на 2-м этаже
(если имеется, указать место расположения)

Наличие класса по БДД нет
(если имеется, указать место расположения)

Наличие автогородка (площадки) по БДД площадка

Наличие автобуса в ОУ ПАЗ 32053-70 гос № А 001 ХР 123
(при наличии автобуса)

Владелец автобуса МБОУ СОШ 23
(ОУ, муниципальное образование и др.)

Время занятий в ОУ:

1-ая смена: 8:30 – 13:40

2-ая смена: 13:00 – 17:00

внеклассные занятия: 17:00 – 19:00

Телефоны оперативных служб:

01, 02, 03, 04,

39-3-01, 39-2-72,

39-2-60

* Дорожно-эксплуатационные организации, осуществляющие содержание УДС, несут ответственность в соответствии с законодательством Российской Федерации (Федеральный закон «О безопасности дорожного движения» №196-ФЗ, КоАП, Гражданский кодекс).

Содержание

I. План-схемы ОУ.

- 1) район расположения ОУ, пути движения транспортных средств и детей (учеников, обучающихся);
- 2) организация дорожного движения в непосредственной близости от образовательного учреждения с размещением соответствующих технических средств, маршруты движения детей и расположение парковочных мест;
- 3) маршруты движения организованных групп детей от ОУ к стадиону, парку или к спортивно-оздоровительному комплексу;
- 4) пути движения транспортных средств к местам разгрузки/погрузки и рекомендуемых безопасных путей передвижения детей по территории образовательного учреждения.

II. Информация об обеспечении безопасности перевозок детей специальным транспортным средством (автобусом).

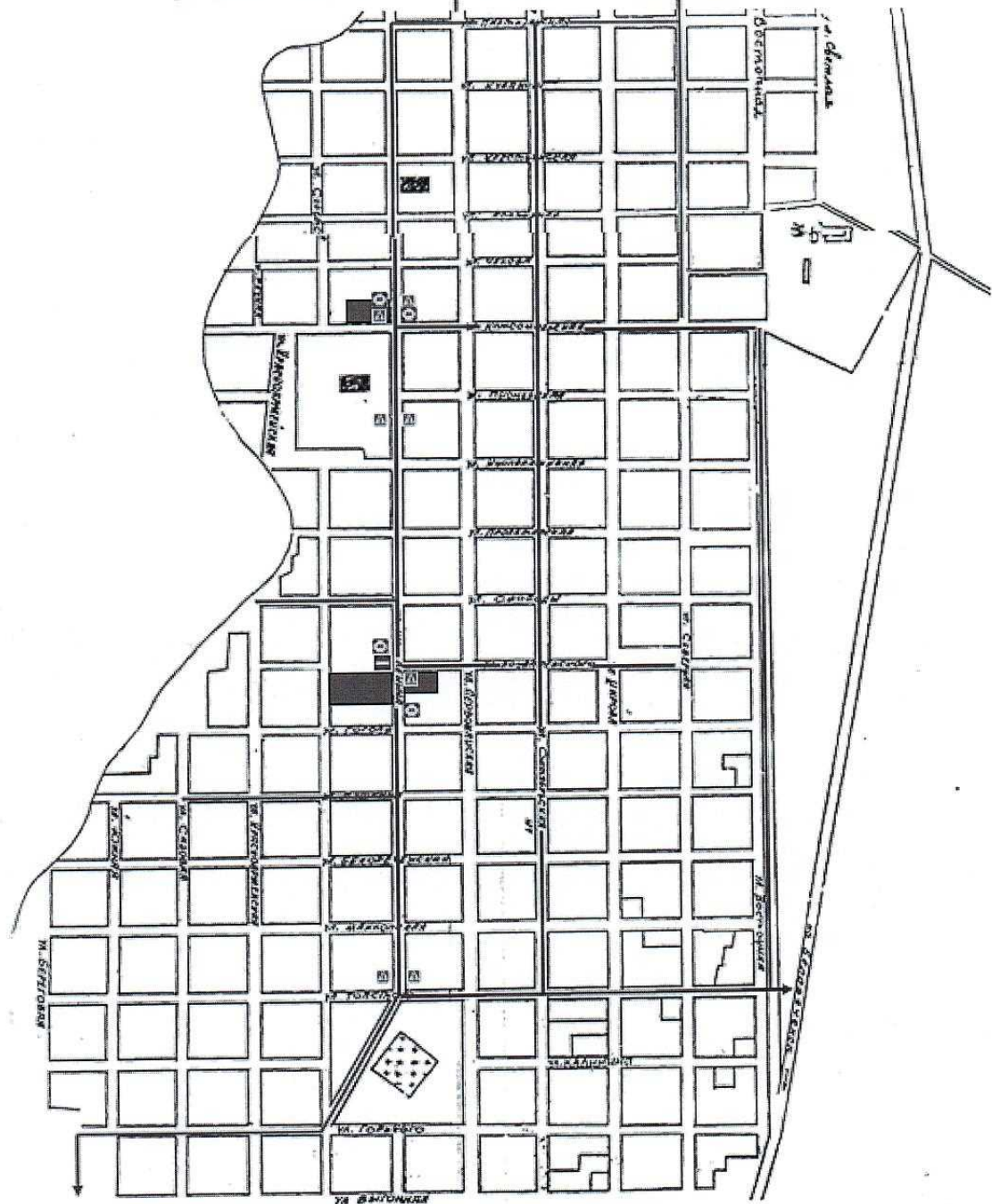
- 1) общие сведения;
- 2) маршрут движения автобуса до ОУ;
- 3) безопасное расположение остановки автобуса ОУ.




III. Приложения:

1. Постановление администрации Великовечненского сельского поселения № 137 от 27.12.2011 года «Об утверждении ведомственной целевой программы «Повышения безопасности дорожного движения на территории Великовечненского сельского поселения Белореченского района» на 2011-2013 годы».
2. «Проект организации дорожного движения по дорожно-уличной сети» с.Великовечное, ООО «Проект 23» 2011г.






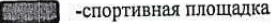




I. План-схемы ОУ

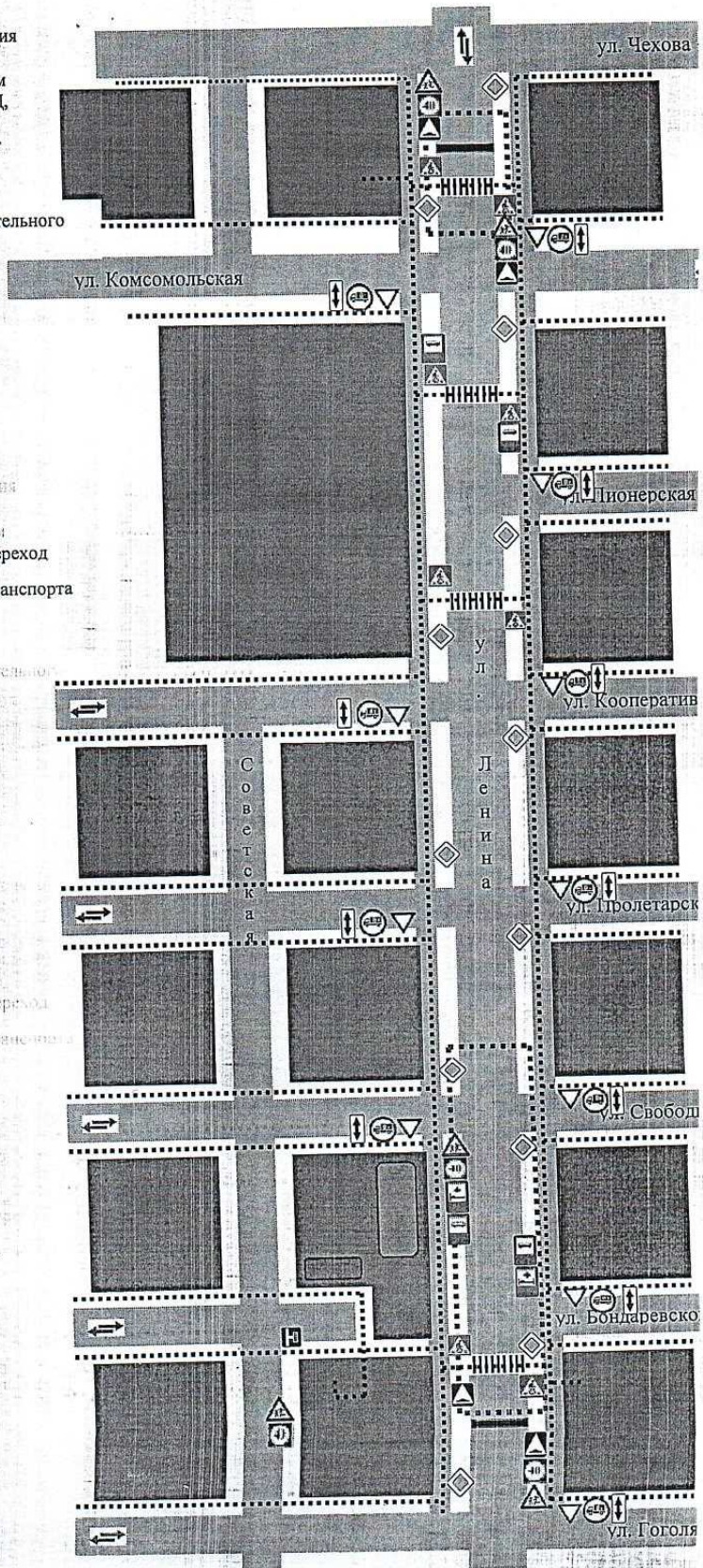
План-схема района расположения МБОУ СОШ 23,
пути движения транспортных средств и детей (учеников)



-  - улицы с интенсивным двусторонним движением с покрытием (оборудованы тротуарами для движения учащихся улицы Ленина и Комсомольская)
-  - улицы с двусторонним движением без покрытия, необорудованные тротуарами
-  - оборудованные пешеходные переходы с лежачими полицейскими и знаками ограничения скорости

План – схема организации дорожного движения в непосредственной близости от образовательного учреждения с размещением соответствующих технических средств ОДД, маршрутов движения детей, транспортного средства и расположении парковочных мест

-  -территория общеобразовательного учреждения
-  -проезжая часть
-  -грунтовая дорога
-  -тротуар
-  -стадион
-  -спортивная площадка
-  -наземный пешеходный переход
-  -направление движения транспорта
-  -опасные участки
-  -движение детей в/из образовательного учреждения



Пояснения к плану-схеме района расположения ОУ

1. Район расположения образовательного учреждения определяется группой жилых домов, зданий и улично-дорожной сетью с учетом остановок общественного транспорта, центром которого является непосредственно образовательное учреждение;

2. Территория, указанная в схеме, включает в себя:

- образовательное учреждение;
- стадион на территории ОУ, на котором проводятся занятия по физической культуре;
- спортивно-оздоровительный комплекс;
- жилые дома, в которых проживает большая часть детей (учеников) данного образовательного учреждения;

- автомобильные дороги и тротуары;

3. На схеме обозначено:

- расположение жилых домов, зданий и сооружений;
- сеть автомобильных дорог;
- пути движения транспортных средств;
- пути движения детей (учеников) в/из образовательного учреждения;
- опасные участки (места несанкционированных переходов на подходах к образовательному учреждению, места концентрации ДТП с участием детей-пешеходов);
- уличные (наземные) пешеходные переходы;
- названия улиц и нумерация домов.

Схема необходима для общего представления о районе расположения ОУ. Для изучения безопасности движения детей на схеме обозначены наиболее частые пути движения учеников от дома (от отдаленных остановок маршрутных транспортных средств) к ОУ и обратно.

При исследовании маршрутов движения детей уделяется особое внимание опасным зонам, где часто дети (ученики, обучающиеся) пересекают проезжую часть не по пешеходному переходу.

Схема №1 организации дорожного движения в непосредственной близости от образовательного учреждения с размещением соответствующих технических средств, маршруты движения детей и расположение парковочных мест

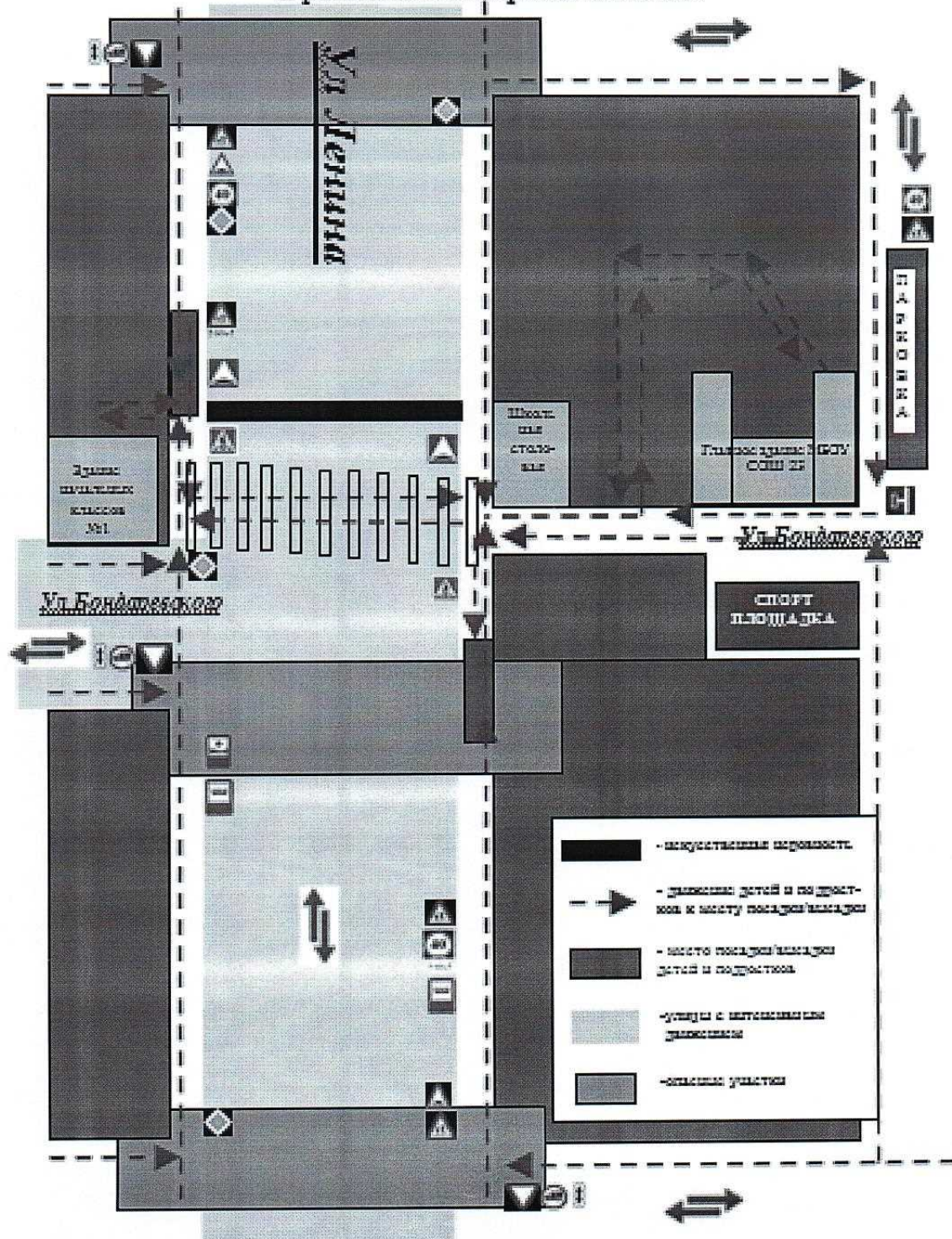
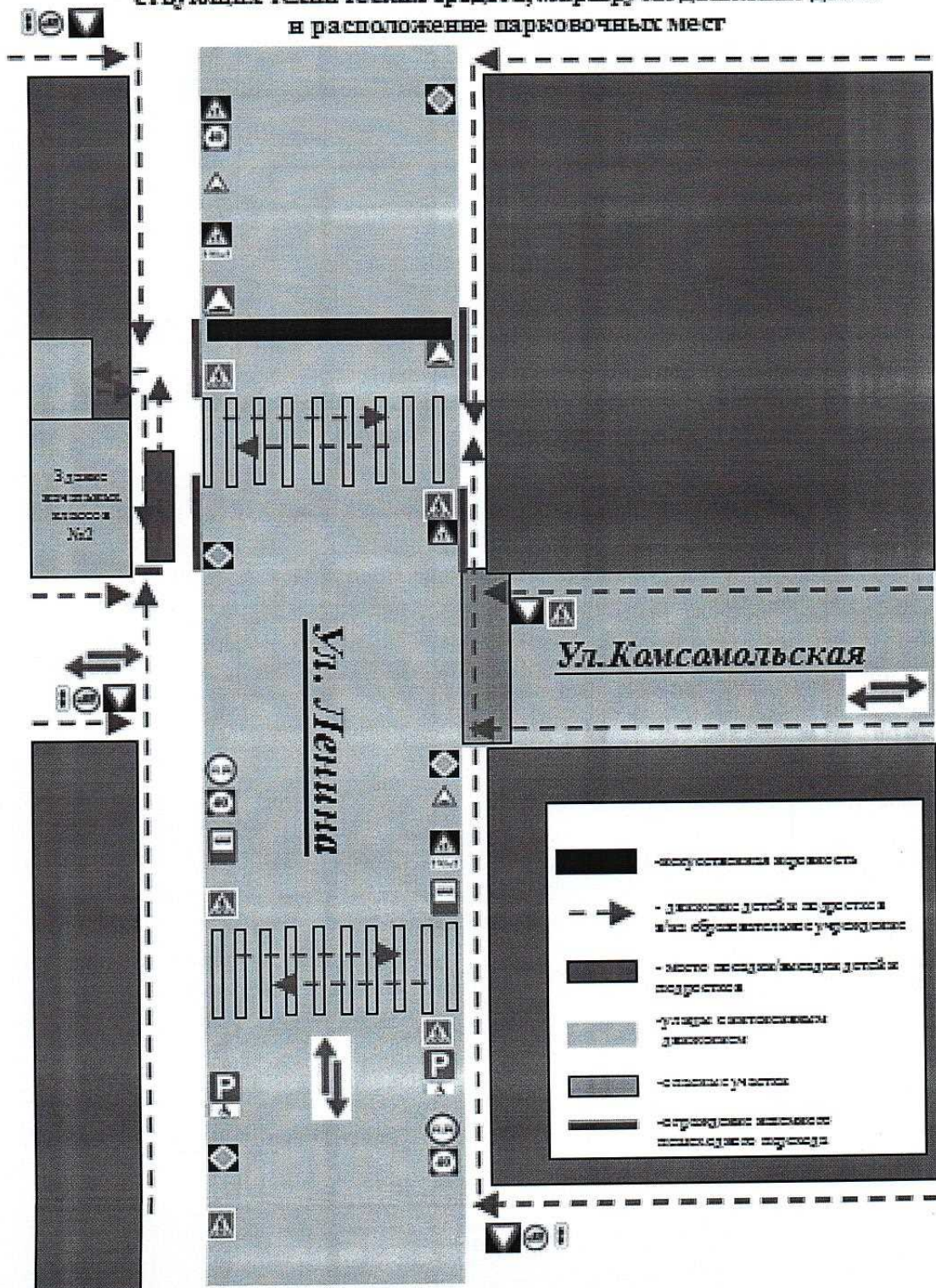


Схема №2 организации дорожного движения в непосредственной близости от образовательного учреждения с размещением соответствующих технических средств, маршруты движения детей и расположение парковочных мест



**Пояснения к схеме организации дорожного движения в
непосредственной близости от образовательного учреждения**

1. Схема организации дорожного движения ограничена автомобильными дорогами, находящимися в непосредственной близости от образовательного учреждения;

2. На схеме обозначено:

- здание ОУ с указанием территории, принадлежащей непосредственно ОУ

- автомобильные дороги и тротуары;

- уличные (наземные) пешеходные переходы на подходах к ОУ;

- дислокация существующих дорожных знаков и дорожной разметки;

- другие технические средства организации дорожного движения;

- направление движения транспортных средств по проезжей части;

- направление безопасного маршрута движения детей (учеников, обучающихся);

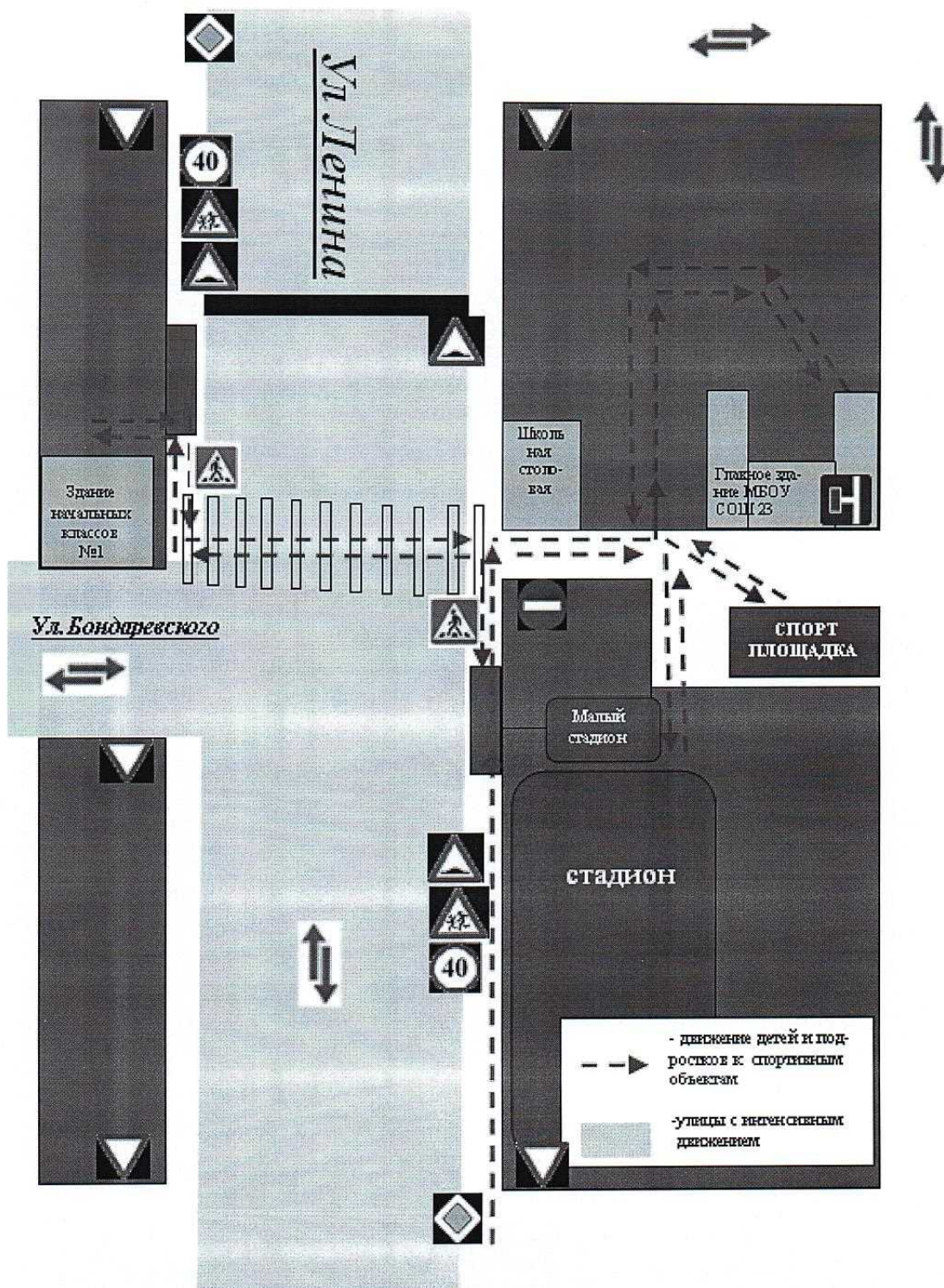
3. На схеме указано расположение остановок маршрутных транспортных средств и безопасные маршруты движения детей (учеников) от остановочного пункта к ОУ и обратно;

4. При наличии стоянки (парковочных мест) около ОУ, указывается место расположения и безопасные маршруты движения детей (учеников) от парковочных мест к ОУ и обратно.

К схеме приложено постановление администрации Великовечненского сельского поселения № 137 от 27.12.2011 года «Об утверждении ведомственной целевой программы «Повышения безопасности дорожного движения на территории Великовечненского сельского поселения Белореченского района» на 2011-2013 годы» и «Проект организации дорожного движения по дорожно-уличной сети с.Великовечного» по приведению существующей организации дорожного движения к организации движения, соответствующей нормативным техническим документам, действующим в области дорожного движения, по окончании реализации которого готовится новая схема.

(Приложения №1, №2)

**Маршруты движения организованных групп детей от ОУ
к стадиону и спортивной площадке**

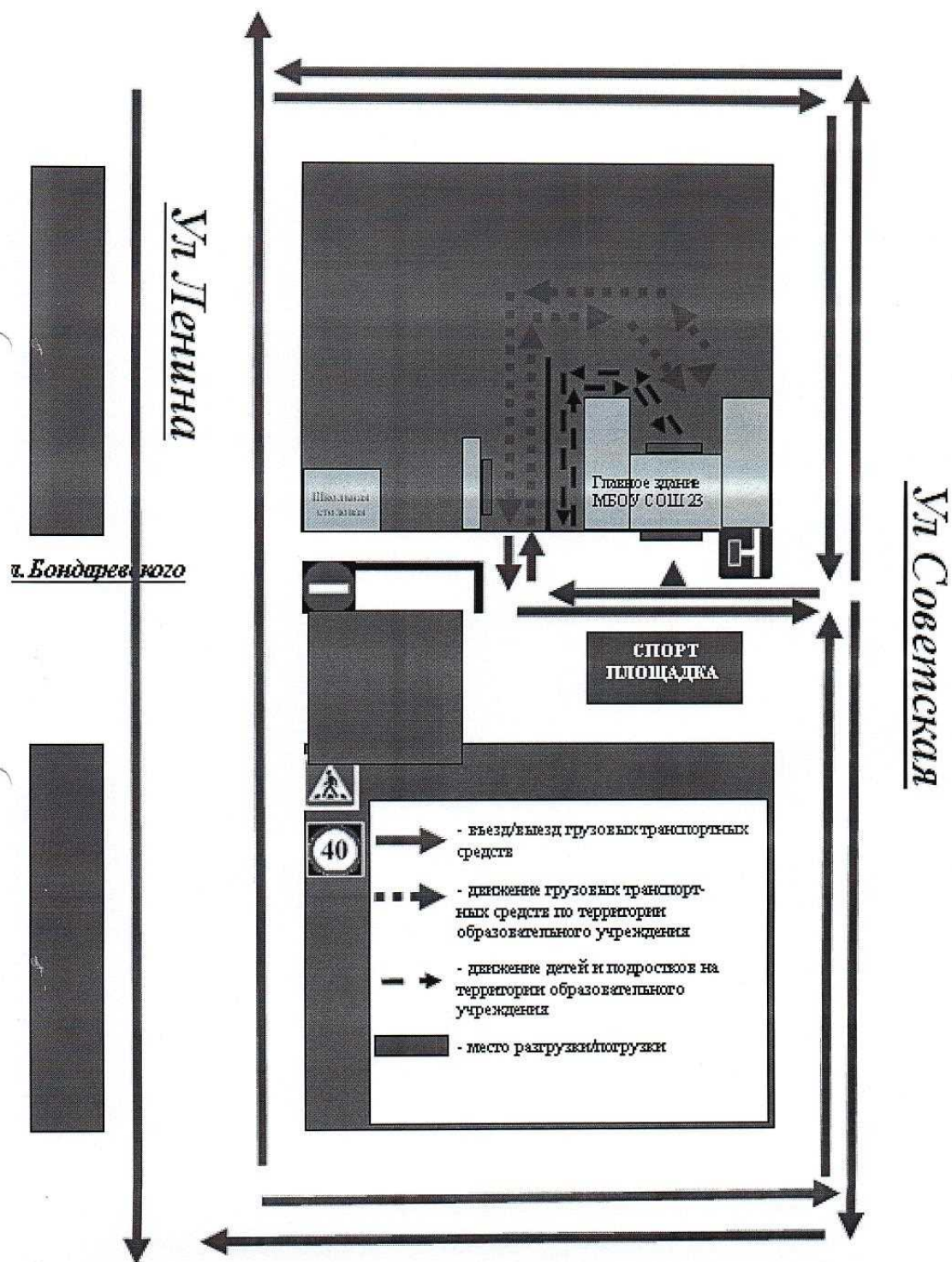


**Пояснения схеме маршрутов движения
организованных групп детей от ОУ к стадиону, парку или
к спортивно-оздоровительному комплексу**

На схеме района расположения ОУ указаны безопасные маршруты движения детей от ОУ к стадиону.

Данные схемы используются преподавательским составом при организации движения групп детей к местам проведения занятий вне территории ОУ.

Пути движения транспортных средств к местам разгрузки/погрузки и рекомендуемые пути передвижения детей по территории МБОУ СОШ 23



Пояснения к с схеме пути движения транспортных средств к местам разгрузки/погрузки

На схеме указана примерная траектория движения транспортного средства на территории ОУ, в том числе место погрузки/разгрузки, а также безопасный маршрут движения детей во время погрузочно-разгрузочных работ.

В целях обеспечения безопасного движения детей по территории ОУ необходимо исключить пересечение пути движения детей и пути движения транспортных средств.

II. Информация об обеспечении безопасности перевозок детей специальным транспортным средством (автобусом)

Марка ПАЗ 32053-70

Модель 523420 к1002465

Государственный регистрационный знак А 001 ХР 123

Год выпуска 2019 год

Количество мест в автобусе 22

Соответствие конструкции требованиям, предъявляемым к школьным автобусам: соответствует требованиям, предъявленным к школьным автобусам

1. Сведения о водителе автобуса

Фамилия, имя, отчество	Дата принятия на работу	Стаж в категории D	Дата медицинского осмотра водителя	Период проведения стажировки	Повышение квалификации	Допущенные нарушения ПДД
Орлов В.В.	15.04.13г.	17 лет	22.07.20г.	16.02.20г.	17.02.20г	-

2. Организационно-техническое обеспечение

1) Лицо, ответственное, за обеспечение безопасности дорожного движения:

Чеботарева Людмила Павловна - заместитель директора по МР МБОУ СОШ 23

Аттестация пройдена г. Майкоп в 2019 г.

2) Организация проведения предрейсового медицинского осмотра водителя осуществляет: МБУЗ «Великовечненская амбулатория МО БР Кучина Анжела Анатольевна

(Ф.И.О. специалиста)

на основании договора № 18 от 17.01.2020 года действительного до 31.12 2020 года.

3) Организация проведения предрейсового технического осмотра транспортного средства: ООО «Вымпел»

На основании договора № 25 от 17.01.2020 года действительного до 31.12.2020 года

Негрей Валерий Викторович

4) Дата очередного технического осмотра: 21.08.2020 год.

5) Место стоянки автобуса в нерабочее время: АО «БЕЛАГРО» договор № 60 от 09.01.2020 года действительного до 31.12.2020 года.

6) Меры, исключающие несанкционированное использование: автобус используется по назначению.

3. Сведения о владельце

Юридический адрес владельца: 352625 Краснодарский край,
Белореченский район,
с. Великовечное,
Ул. Советская,55

Фактический адрес владельца: 352625 Краснодарский край,
Белореченский район,
с. Великовечное,
Ул. Советская,55

Телефон ответственного лица: 8 (86155) 39-225

Информационная карточка перевозок детей специальным транспортным средством

Общие сведения

Марка ПАЗ

Модель 32053-70

Государственный регистрационный знак А 001ХР 123

Год выпуска 2019 г. Количество мест в автобусе 22 места

Приобретен за счет краевых и муниципальных средств

Соответствие конструкции требованиям раздела 1.16 приложения № 6 к Техническому регламенту о безопасности колесных транспортных средств

соответствует

Дата прохождения технического осмотра:

«21» августа 2020 г.

Закрепление за образовательным (ми) учреждением:

Сентябрь 2019 год

Сведения о собственнике транспортного средства

Состоит на балансе МБОУ СОШ 23с. Великовечного МО Белореченский район

Юридический адрес собственника 352625 Краснодарский край,
Белореченский район,
с. Великовечное,
ул. Советская, 55.

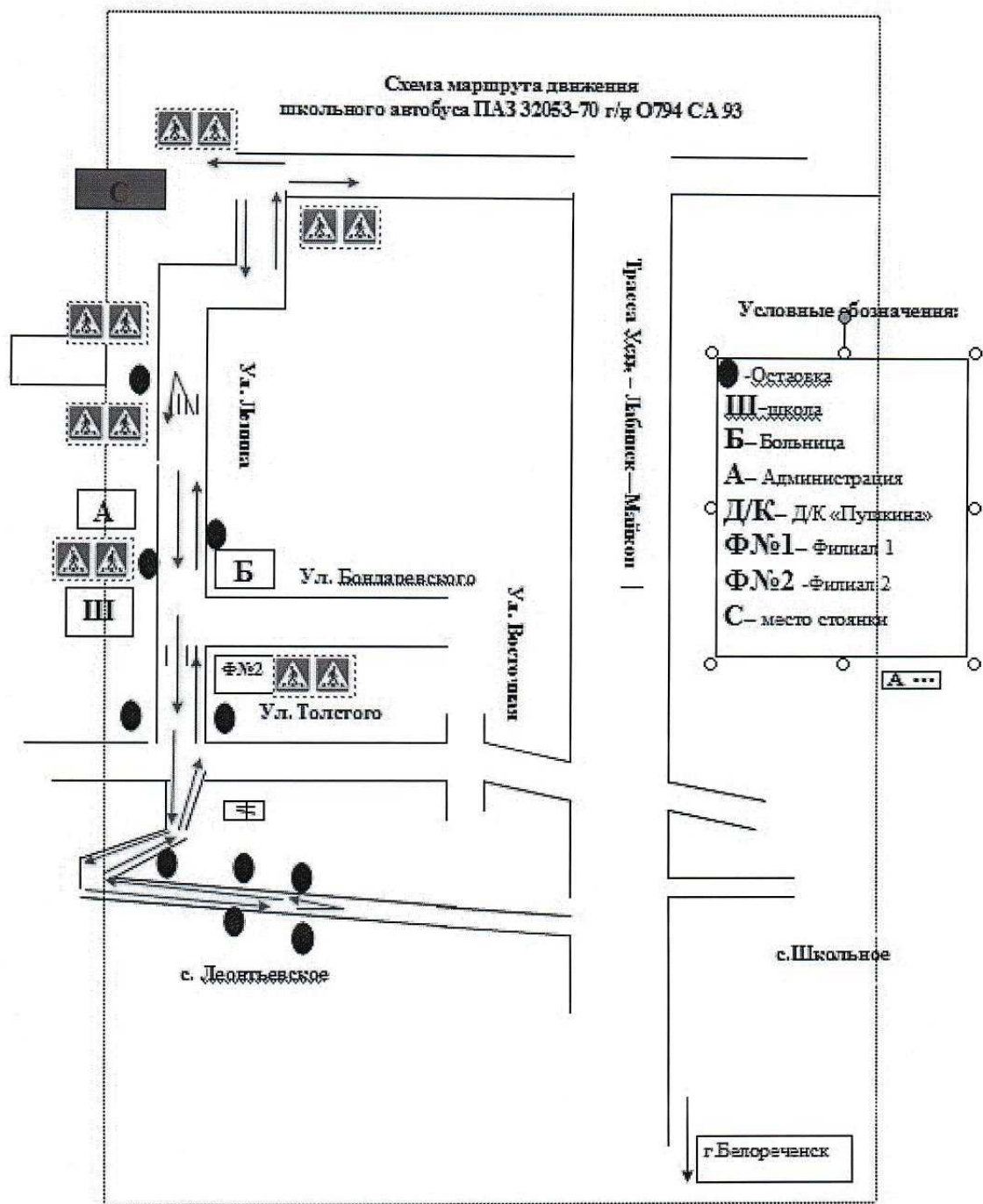
Фактический адрес собственника 352625 Краснодарский край,
Белореченский район,
с. Великовечное,
ул. Советская, 55.

Сведения о водителе школьного автобуса

Фамилия, имя, отчество, год рождения	Номер в/у, разрешенные категории, действительно до	Дата прохождения периодического медицинского осмотра	Общий стаж / стаж управления «Д»	Период стажировки	Дата окончания занятий по повышению квалификации	Допущенные нарушения ПДД
Орлов Владимир Владимирович 01.12.1982года рождения	23 ВЕ № 012159, ВСДЕ, 10.08.2014г.	Ежедневно, перед выездом на линию	17 лет	с 10.02.2020 по 16.02.2020 год	16.02.2020г.г.	нет

Организационно-техническое обеспечение

1) Лицо, ответственное за обеспечение безопасности дорожного движения:
Чеботарева Людмила Павловна – заместитель директора по МР МБОУ СОШ 23



Пояснения к схеме маршрута движения автобуса ОУ

На схеме указаны населенные пункты, через которые происходит следование автобуса ОУ, оборудованные места остановок для посадки и высадки детей в каждом населенном пункте; непосредственно населенный пункт, где расположено ОУ.

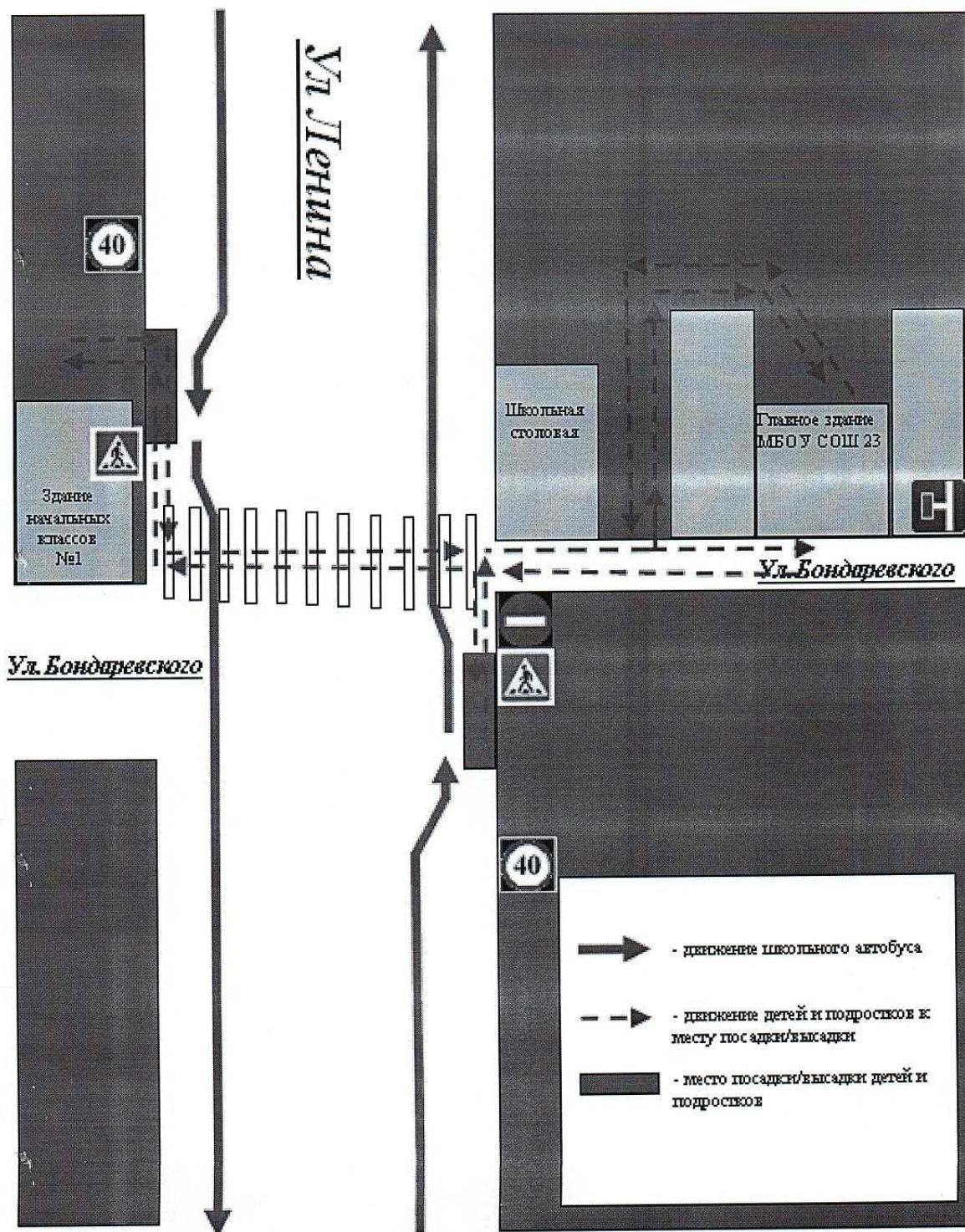
На схеме указан безопасный маршрут следования автобуса ОУ, а также обозначены:

- жилые дома населенных пунктов;
- здание ОУ;
- автомобильные дороги;
- дислокация существующих дорожных знаков на пути следования автобуса ОУ;
- пешеходные переходы, пересекающие проезжую часть маршрута движения автобуса ОУ;
- другие технические средства организации дорожного движения.

Паспорт дополнен фотоматериалами с изображением трудных участков, а также с изображением остановочных пунктов и мест ожидания.

В случаях, когда осуществляется перевозка детей специальным транспортным средством на экскурсии, спортивные соревнования, в лагерь, к месту сдачи государственной аттестации и единого государственного экзамена, Паспорт безопасности ОУ дополняется схемами маршрута движения специального транспортного средства.

**Безопасное расположение остановки автобуса у главного здания и
здания начальных классов №1
МБОУ СОШ 23**



Пояснения к схеме расположения остановки автобуса ОУ

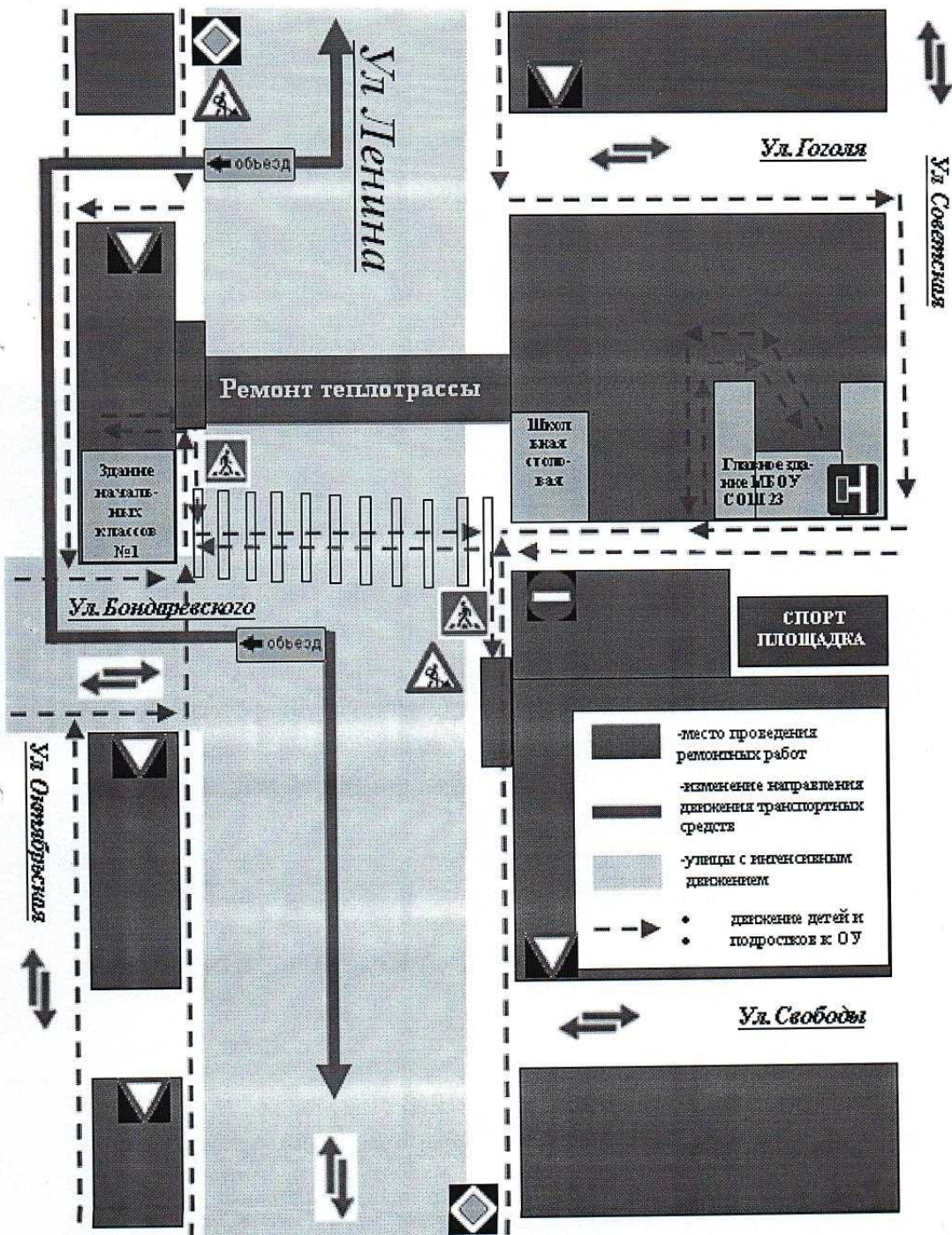
На схеме указан подъезд в оборудованный «карман» или другое оборудованное место для посадки и высадки детей из автобуса ОУ, и дальнейший путь движения автобуса по проезжей части, а также безопасный маршрут движения детей (учеников) от остановки автобуса ОУ.

На схеме обозначено:

- жилые дома района расположения ОУ;
- здание ОУ;
- автомобильные дороги.

Приложение

План-схема пути движения транспортных средств и детей (учащихся) при проведении ремонтно-строительных работ



**Пояснения к плану-схеме пути движения транспортных средств и
детей (учеников)
при проведении дорожных ремонтно-строительных работ**

На схеме указывается место производства дорожных ремонтно-строительных работ, обустройство дорожными знаками и ограждениями, иными средствами организации дорожного движения, а также безопасный маршрут движения детей (учеников) к образовательному учреждению, учитывая изменение движение по тротуару.

На схеме обозначено:

- участок производства дорожных ремонтно-строительных работ;
- автомобильные дороги;
- тротуары;
- альтернативные пути (обходы места производства дорожных ремонтно-строительных работ пешеходами и объезды транспортными средствами);
- здание ОУ;
- ограждение территории ОУ.