

СОГЛАСОВАНО  
председатель Нововятской районной  
организации Кировской областной  
организации общероссийской общественной  
организации «ВОИ»

 О.С. Овечкина

УТВЕРЖДАЮ  
и.о. директора МБУ «ДК «Россия»  
Н.В. Моисеева  
«14 августа 2018 г.



## ПАСПОРТ доступности объекта социальной инфраструктуры

№ 1

### 1. Общие сведения об объекте:

- 1.1. Наименование (вид) объекта – **учреждение культуры.**
- 1.2. Адрес объекта – **г. Киров, Нововятский р-н, ул. Советская, 17.**
- 1.3. Сведения о размещении объекта:  
отдельно стоящее здание **2** этажей общей площадью **2368,1** кв. метров;  
площадь земельного участка составляет **5592** кв. метров.
- 1.4. Год постройки здания – **1959**, последнего капитального ремонта – **нет.**
- 1.5. Дата предстоящих плановых ремонтных работ: текущего – **2021 г.**, капитального – **2023 год.**

### 2. Сведения об организации, расположенной на объекте:

- 2.1. Название организации (учреждения) (полное юридическое наименование – согласно Уставу, краткое наименование): **Муниципальное бюджетное учреждение «Дом культуры «Россия», МБУ «Дом культуры «Россия».**
- 2.2. Юридический адрес организации (учреждения): **610008, город Киров, Нововятский район, ул. Советская, 17.**
- 2.3. Основание для пользования объектом – **оперативное управление.**
- 2.4. Форма собственности – **государственная.**
- 2.5. Территориальная принадлежность – **муниципальная.**
- 2.6. Вышестоящая организация (наименование) – **управление культуры администрации города Кирова.**
- 2.7. Адрес вышестоящей организации, другие координаты – **город Киров, ул. Воровского, 79**

### 3. Характеристика деятельности организации на объекте (по обслуживанию населения):

- 3.1. Сфера деятельности – **культура.**
- 3.2. Виды оказываемых услуг:

- 1) культурно - досуговая деятельность и развитие народного творчества;
- 2) информационно – методическая деятельность;
- 3) учебно-воспитательная деятельность;
- 4) спортивно – оздоровительная деятельность;
- 5) осуществление предпринимательской и иной приносящей доход деятельности.

3.3. Форма оказания услуг – **на объекте.**

3.4. Категории обслуживаемого населения по возрасту – **все возрастные категории.**

3.5. Категории обслуживаемых инвалидов – **инвалиды, передвигающиеся на коляске, инвалиды с нарушениями опорно-двигательного аппарата, нарушениями зрения, нарушениями слуха, нарушениями умственного развития.**

3.6. Плановая мощность:  
**посещаемость (количество обслуживаемых в день) – 300 чел;**  
**вместимость – 380 чел;**  
**пропускная способность – 300 чел. в день.**

3.7. Участие в исполнении индивидуальной программы реабилитации инвалида, ребенка-инвалида – **нет.**

#### 4. Состояние доступности объекта:

4.1. Путь следования к объекту пассажирским транспортом (описать маршрут движения с использованием пассажирского транспорта) – из города Кирова и других районов области до Нововятского района на городских и пригородных маршрутах автобусов № 16, 46, 87, 103, 109, 125.

Наличие адаптированного пассажирского транспорта к объекту – **отсутствует.**

4.2. Путь к объекту от ближайшей остановки пассажирского транспорта:

4.2.1. Расстояние до объекта от остановки транспорта: **200 метров.**

4.2.2. Время движения (пешком): **2-4 минуты.**

4.2.3. Наличие выделенного от проезжей части пешеходного пути: **да.**

4.2.4. Перекрёстки: **регулируемые, со звуковой сигнализацией, таймером.**

4.2.5. Информация на пути следования к объекту: **визуальная.**

4.2.6. Перепады высоты на пути: **есть**, вызваны бордюрами перед и за пешеходным переходом, естественным уклоном местности. Их обустройство для инвалидов на коляске: **нет.**

4.3. Организация доступности объекта для инвалидов – форма обслуживания.\*



№ п/п	Категория инвалидов (вид нарушения)	Вариант организации доступности объекта (формы обслуживания)*
	Все категории инвалидов и маломобильных групп населения	ВНД
№ п/п	Категория инвалидов (вид нарушения)	Вариант организации доступности объекта (формы обслуживания)*
	в том числе инвалиды:	
1	Передвигающиеся на креслах-колясках	ВНД
2	С нарушениями опорно-двигательного аппарата	ВНД
3	С нарушениями зрения	ВНД
4	С нарушениями слуха	А
5	С нарушениями умственного развития	А

\* Указывается один из вариантов:

«А» – доступность всех зон и помещений (универсальная);

«Б» – выделены для обслуживания инвалидов специальные участки и помещения;

«ДУ» – обеспечена условная доступность (помощь сотрудника организации на объекте, либо услуги предоставляются на дому или дистанционно);

«ВНД» – временно недоступно (доступность не организована).

4.4. Состояние доступности основных структурно-функциональных зон:

№ п/п	Основные структурно-функциональные зоны	Состояние доступности, в том числе для основных категорий инвалидов**
1	Территория, прилегающая к зданию (участок)	ДП-И (О, Г, У) ДЧ-И (К, С)
2	Вход (входы) в здание	ДП-И (Г, У) ДЧ-И (О) ВНД (К, С)
3	Путь (пути) движения внутри здания (в т.ч. пути эвакуации)	ДП-И (Г, У) ДЧ-И (О) ВНД (К, С)
4	Зона целевого назначения здания (целевого посещения объекта)	ДП-И (У) ДЧ-И (Г, О) ВНД (К, С)
5	Санитарно-гигиенические помещения	ВНД (К, С, О) ДП-И (У, Г)
6	Система информации и связи	ВНД

(на всех зонах)

**\*\* Указывается один из вариантов:**

ДП-В – доступно полностью всем;

ДП-И (К, О, С, Г, У) – доступно полностью избирательно (указать категории инвалидов);

ДЧ-В - доступно частично всем;

ДЧ-И (К, О, С, Г, У) – доступно частично избирательно (указать категории инвалидов);

ДУ – доступно условно;

ВНД – временно недоступно.

Категории инвалидов: «К» – передвигающиеся на коляске, «О» – с нарушениями опорно-двигательного аппарата, «С» – с нарушениями слуха, «Г» – с нарушениями зрения, «У» – с нарушениями умственного развития.

**4.5. Итоговое заключение о состоянии доступности объекта социальной инфраструктуры:** в связи с тем, что данный объект социальной инфраструктуры временно недоступен для всех категорий инвалидов, были приняты меры по обустройству здания с целью обеспечения полной доступности.

#### 5. Управленческое решение:

5.1. Рекомендации по адаптации основных структурных элементов объекта:

№ п/п	Основные структурно-функциональные зоны объекта	Рекомендации по адаптации объекта (вид работы)***
1	Территория, прилегающая к зданию (участок)	Ремонт текущий
2	Вход (входы) в здание	Ремонт текущий
3	Путь (пути) движения внутри здания (в т.ч. пути эвакуации)	Ремонт текущий
4	Зона целевого назначения здания (целевого посещения объекта)	Индивидуальное решение с техническими средствами реабилитации
5	Санитарно-гигиенические помещения	Ремонт текущий
6	Система информации на объекте (на всех зонах)	Индивидуальное решение с техническими средствами реабилитации
7	Все зоны и участки	Ремонт текущий

\*\*\* Указывается один из вариантов (видов работ): не нуждается, ремонт (текущий, капитальный), индивидуальное решение с техническими средствами реабилитации, технические решения невозможны (организация альтернативной формы обслуживания).

5.2. Период проведения работ: 2020 – 2025 гг.



5.3. Ожидаемый результат (по состоянию доступности) после выполнения работ по адаптации: объект полностью доступен.

5.4. Для принятия решения согласование не требуется.

6. Особые отметки:

Паспорт сформирован на основании:

Анкет (информации об объекте): от « 06 » февраля 2020г.

Акта обследования объекта: от « 06 » февраля 2020г.

Результатов обследования объекта: от « 06 » февраля 2020г.

УТВЕРЖДАЮ  
и.о. директора  
МБУ «Дом культуры «Россия»

Н.В. Моисеева  
« 06 » \_\_\_\_\_ 20\_\_ г.



**АНКЕТА**  
**(информация об объекте социальной инфраструктуры)**  
**К ПАСПОРТУ ДОСТУПНОСТИ ОСИ**  
**№ 1**

**1. Общие сведения об объекте**

- 1.1. Наименование (вид) объекта: **учреждение культуры.**  
1.2. Адрес объекта: **610008 город Киров, Нововятский р-н, ул. Советская, 17.**  
1.3. Сведения о размещении объекта: **отдельно стоящее здание 2 этажа, 2368,1 кв. метров.**  
1.4. Год постройки здания: **1959 г.**  
1.5. Дата предстоящих плановых ремонтных работ:  
**текущего: 2021 год,**  
**капитального: 2023 год.**

Сведения об организации, расположенной на объекте:

- 1.6. Название организации (учреждения), (полное юридическое наименование – согласно Уставу, краткое наименование): **Муниципальное бюджетное учреждение «Дом культуры «Россия», МБУ «Дом культуры «Россия».**  
1.7. Юридический адрес организации (учреждения) **610008 город Киров, Нововятский район, ул. Советская, 17.**  
1.8. Основание для пользования объектом: **оперативное управление**  
1.9. Форма собственности: **муниципальная.**  
1.10. Территориальная принадлежность: **муниципальная.**  
1.11. Вышестоящая организация: **управление культуры администрации города Кирова.**  
1.12. Адрес вышестоящей организации, другие координаты: **город Киров, ул. Воровского, 79.**

**2. Характеристика деятельности организации на объекте**

- 2.1 Сфера деятельности: **культура**  
2.2 Виды оказываемых услуг:  
1) культурно - досуговая деятельность и развитие народного творчества;  
2) информационно – методическая деятельность;  
3) учебно-воспитательная деятельность;  
4) спортивно – оздоровительная деятельность;  
5) осуществление предпринимательской и иной приносящей доход деятельности.  
2.3 Форма оказания услуг: **на объекте.**  
2.4 Категории обслуживаемого населения по возрасту: **все возрастные категории**  
2.5 Категории обслуживаемых инвалидов: **инвалиды, передвигающиеся на коляске, инвалиды с нарушениями опорно-двигательного аппарата; нарушениями зрения, нарушениями слуха, нарушениями умственного развития**  
2.6 Плановая мощность: **посещаемость (количество обслуживаемых в день),**



вместимость, пропускная способность: **посещаемость (количество обслуживаемых в день) – 300 чел;**

вместимость – **380 чел;**

пропускная способность - **300 чел. в день**

2.7 Участие в исполнении ИПР инвалида, ребенка-инвалида: **нет.**

### **3. Состояние доступности объекта для инвалидов и других маломобильных групп населения (МГН)**

**3.1 Путь следования к объекту пассажирским транспортом:** наиболее короткий и доступный маршрут из города Кирова и других районов области до Нововятского района на городских и пригородных маршрутах автобусов № 16, 46, 87, 103, 109, 125.

Наличие адаптированного пассажирского транспорта к объекту: **нет.**

**3.2 Путь к объекту от ближайшей остановки пассажирского транспорта:**

3.2.1 Расстояние до объекта от остановки транспорта: **200 м.**

3.2.2 Время движения (пешком): **2- 4 мин.**

3.2.3 Наличие выделенного от проезжей части пешеходного пути: **да.**

3.2.4 Перекрестки: **регулируемые, со звуковой сигнализацией, таймером.**

3.2.5 Информация на пути следования к объекту: **визуальная.**

3.2.6 Перепады высоты на пути: **есть, вызваны бордюрами перед и за пешеходным переходом, естественным уклоном местности.**

Их обустройство для инвалидов на коляске: **нет.**

**3.3 Вариант организации доступности ОСИ (формы обслуживания)\* с учетом СП 35-101-2001**

№ п/п	Категория инвалидов (вид нарушения)	Вариант организации доступности объекта
1.	Все категории инвалидов и МГН	ВНД
	<i>в том числе инвалиды:</i>	
2	передвигающиеся на креслах-колясках	ВНД
3	с нарушениями опорно-двигательного аппарата	ВНД
4	с нарушениями зрения	ВНД
5	с нарушениями слуха	А
6	с нарушениями умственного развития	А

\* - указывается один из вариантов: «А», «Б», «ДУ», «ВНД»

### **4. Управленческое решение (предложения по адаптации основных структурных элементов объекта)**

№ п \п	Основные структурно-функциональные зоны объекта	Рекомендации по адаптации объекта (вид работы)*
1	Территория, прилегающая к зданию (участок)	Ремонт (текущий).
2	Вход (входы) в здание	Ремонт (текущий).
3	Путь (пути) движения внутри здания (в т.ч. пути эвакуации)	Ремонт (текущий и капитальный).
4	Зона целевого назначения (целевого посещения объекта)	Ремонт (капитальный).
5	Санитарно-гигиенические помещения	Ремонт (текущий).
6	Система информации на объекте (на всех зонах)	Индивидуальное решение с техническими средствами реабилитации

7.	Все зоны и участки	Ремонт (текущий).
----	--------------------	-------------------

*\*- указывается один из вариантов (видов работ): не нуждается; ремонт (текущий, капитальный); индивидуальное решение с ТСР; технические решения невозможны – организация альтернативной формы обслуживания*

**Размещение информации на Карте доступности субъекта Российской Федерации согласовано** \_\_\_\_\_

*(подпись, Ф.И.О., должность; координаты для связи  
уполномоченного представителя объекта)*



УТВЕРЖДАЮ  
и.о. Директора МБУ «ДК  
«Россия»  
Н.В. Моисеева  
«20» 10 г.



**АКТ ОБСЛЕДОВАНИЯ  
объекта социальной инфраструктуры  
К ПАСПОРТУ ДОСТУПНОСТИ ОСИ  
№ 1**

**1. Общие сведения об объекте**

- 1.1. Наименование (вид) объекта: учреждение культуры.
- 1.2. Адрес объекта: г. Киров, Нововятский р-н, ул. Советская, 17.
- 1.3. Сведения о размещении объекта:
  - отдельно стоящее здание 2 этажа, 2368,1 кв.м
  - наличие прилегающего земельного участка (да, нет); 5592 кв.м
- 1.4. Год постройки здания 1959, последнего капитального ремонта - нет
- 1.5. Дата предстоящих плановых ремонтных работ: текущего 2021, капитального 2023.
- 1.6. Название организации (учреждения), (полное юридическое наименование – согласно Уставу, краткое наименование): Муниципальное бюджетное учреждение «Дом культуры «Россия», МБУ «Дом культуры «Россия»
- 1.7. Юридический адрес организации (учреждения): 610008 г. Киров, Нововятский р-н, ул. Советская, 17

**2. Характеристика деятельности организации на объекте**

Сфера деятельности – культура.

Виды оказываемых услуг:

1. Культурно - досуговая деятельность и развитие народного творчества
2. Информационно – методическая деятельность.
3. Учебно-воспитательная деятельность.
4. Спортивно – оздоровительная деятельность.
5. Осуществление предпринимательской и иной приносящей доход деятельности.

**3. Состояние доступности объекта**

**3.1 Путь следования к объекту пассажирским транспортом**

(описать маршрут движения с использованием пассажирского транспорта):

из города Кирова и других районов области до Нововятского района на городских и пригородных маршрутах автобусов № 16, 46, 87, 103, 109, 125, 52.

Наличие адаптированного пассажирского транспорта к объекту - отсутствует.

**3.2 Путь к объекту от ближайшей остановки пассажирского транспорта:**

- 3.2.1 расстояние до объекта от остановки транспорта 200 м
- 3.2.2 время движения (пешком) 2-4 мин
- 3.2.3 наличие выделенного от проезжей части пешеходного пути (да, нет),
- 3.2.4 Перекрестки: регулируемые, со звуковой сигнализацией,
- 3.2.5 Информация на пути следования к объекту: визуальная

3.2.6 Перепады высоты на пути: *есть, нет*. Вызваны бордюрами перед и за пешеходным переходом, естественным уклон местности.

Их обустройство для инвалидов на коляске: *да, нет*

### 3.3 Организация доступности объекта для инвалидов – форма обслуживания

№№ п/п	Категория инвалидов (вид нарушения)	Вариант организации доступности объекта (формы обслуживания)*
1.	<b>Все категории инвалидов и МГН</b>	ВНД
	<i>в том числе инвалиды:</i>	
2	передвигающиеся на креслах-колясках	ВНД
3	с нарушениями опорно-двигательного аппарата	ВНД
4	с нарушениями зрения	ВНД
5	с нарушениями слуха	А
6	с нарушениями умственного развития	А

\* - указывается один из вариантов: «А», «Б», «ДУ», «ВНД»

### 3.4 Состояние доступности основных структурно-функциональных зон

№№ п/п	Основные структурно-функциональные зоны	Состояние доступности, в том числе для основных категорий инвалидов**	Приложение (№ фото)
1	Территория, прилегающая к зданию (участок)	ДП-И (О, Г, У) ДЧ-И (К, С)	1, 2, 3, 4
2	Вход (входы) в здание	ДП-И (Г, У) ДЧ-И (О) ВНД (К, С)	5, 6, 7, 8, 9, 10, 11
3	Путь (пути) движения внутри здания (в т.ч. пути эвакуации)	ДП-И (Г, У) ДЧ-И (О) ВНД (К, С)	12, 13, 14, 15, 16, 17
4	Зона целевого назначения здания (целевого посещения объекта)	ДП-И (У) ДЧ-И (Г, О) ВНД (К, С)	18, 19, 20
5	Санитарно-гигиенические помещения	ВНД (К, С, О) ДП-И (У, Г)	21, 22, 23, 24
6	Система информации и связи (на всех зонах)	ВНД	-

\*\* Указывается: ДП-В - доступно полностью всем; ДП-И (К, О, С, Г, У) – доступно полностью избирательно (указать категории инвалидов); ДЧ-В - доступно частично всем; ДЧ-И (К, О, С, Г, У) – доступно частично избирательно (указать категории инвалидов); ДУ - доступно условно, ВНД - недоступно

**3.5. ИТОГОВОЕ ЗАКЛЮЧЕНИЕ о состоянии доступности ОСИ:** Все выявленные недостатки будут устранены во время текущих ремонтных работ в 2020-2025 годах.

## 4. Управленческое решение (проект)

4.1. Рекомендации по адаптации основных структурных элементов объекта:



№ № п \п	Основные структурно-функциональные зоны объекта	Рекомендации по адаптации объекта (вид работы)*
1.	Территория, прилегающая к зданию (участок)	Информационное сопровождение на путях движение с нанесением цветовой и тактильной маркировки <b>(текущий ремонт, при наличии финансирования)</b> . Оборудовать стоянку для транспорта. Выделить места для парковки инвалидов, обозначить их соответствующими символами <b>(текущий ремонт, при наличии финансирования)</b> .
2.	Вход (входы) в здание	Изготовление тактильных табличек на языке Брайля и опорных поручней <b>(индивидуальное решение с ТСП, текущий ремонт)</b> . Оборудование входной площадки и тамбура: установить фиксаторы в положении «открыто» и «закрыто»; сделать цветовую маркировку. Установить символ доступности на стеклянной поверхности дверей. Установить кнопку вызова персонала в пределах досягаемости инвалида – колясочника <b>(индивидуальное решение с ТСП, текущий ремонт)</b> .
3.	Путь (пути) движения внутри здания (в т.ч. пути эвакуации)	Установка пандуса <b>(капитальный ремонт)</b> . Установка тактильных табличек <b>(индивидуальное решение с ТСП, текущий ремонт)</b> . Установка поручней вдоль лестниц и коридоров <b>(текущий ремонт)</b> . Установка устройств, задерживающих закрытие дверей <b>(текущий ремонт, при наличии финансирования)</b> . Установка предупредительных полос <b>(текущий ремонт)</b> .
4.	Зона целевого назначения здания (целевого посещения объекта)	Установка пандуса, визуальной и звуковой информации, тактильного покрытия и тактильных знаков <b>(капитальный ремонт, индивидуальное решение с ТСП)</b> .
5.	Санитарно-гигиенические помещения	Установка унитаза для МГН и поручней, системы «Доступный вход», подвесной раковины и поручней, сенсорного смесителя в туалетной комнате <b>(индивидуальное решение с ТСП,</b>

		<b>текущий ремонт).</b>
6.	Система информации на объекте (на всех зонах)	Установка табличек <b>(индивидуальное решение с ТСР).</b>
7.	<b>Все зоны и участки</b>	Установка визуальной информации. Текущий ремонт, при наличии финансирования.

\*- указывается один из вариантов (видов работ): не нуждается; ремонт (текущий, капитальный); индивидуальное решение с ТСР; технические решения невозможны – организация альтернативной формы обслуживания

4.2 Ожидаемый результат (по состоянию доступности) после выполнения работ по адаптации доступность для всех категорий инвалидов универсальная. Состояние доступности ДП-В.

## 5. Особые отметки

### ПРИЛОЖЕНИЯ:


Результаты обследования:

- |  |                |
|--|----------------|
| 1. Территории, прилегающей к объекту       | на <u>2</u> л. |
| 2. Входа (входов) в здание                 | на <u>2</u> л. |
| 3. Путей движения в здании                 | на <u>2</u> л. |
| 4. Зоны целевого назначения объекта        | на <u>2</u> л. |
| 5. Санитарно-гигиенических помещений       | на <u>2</u> л. |
| 6. Системы информации (и связи) на объекте | на <u>2</u> л. |

Результаты фотофиксации на объекте МБУ «ДК «Россия» на 10 л.


### Руководитель

рабочей группы: зам. директора МБУ «ДК Россия» Н.В. Моисеева  
(Должность, Ф.И.О.)


  
(Подпись)

### Члены рабочей группы:


зав. отделом по ХТР Е.А. Беляева  
(Должность, Ф.И.О.)

  
(Подпись)


зав. хозяйство Е.В. Коршунов  
(Должность, Ф.И.О.)

  
(Подпись)

заведующий ДК «Маяк» С.И. Двоглазова  
(Должность, Ф.И.О.)


  
(Подпись)


заведующий ЦД «Радужный» А.С. Михайлова  
(Должность, Ф.И.О.)

  
(Подпись)

В том числе:

Представитель Нововятской районной организации Кировской областной организации общероссийской общественной организации «Всероссийское общество инвалидов»

  
(Должность, Ф.И.О.)

 10.02.20  
(Подпись)

