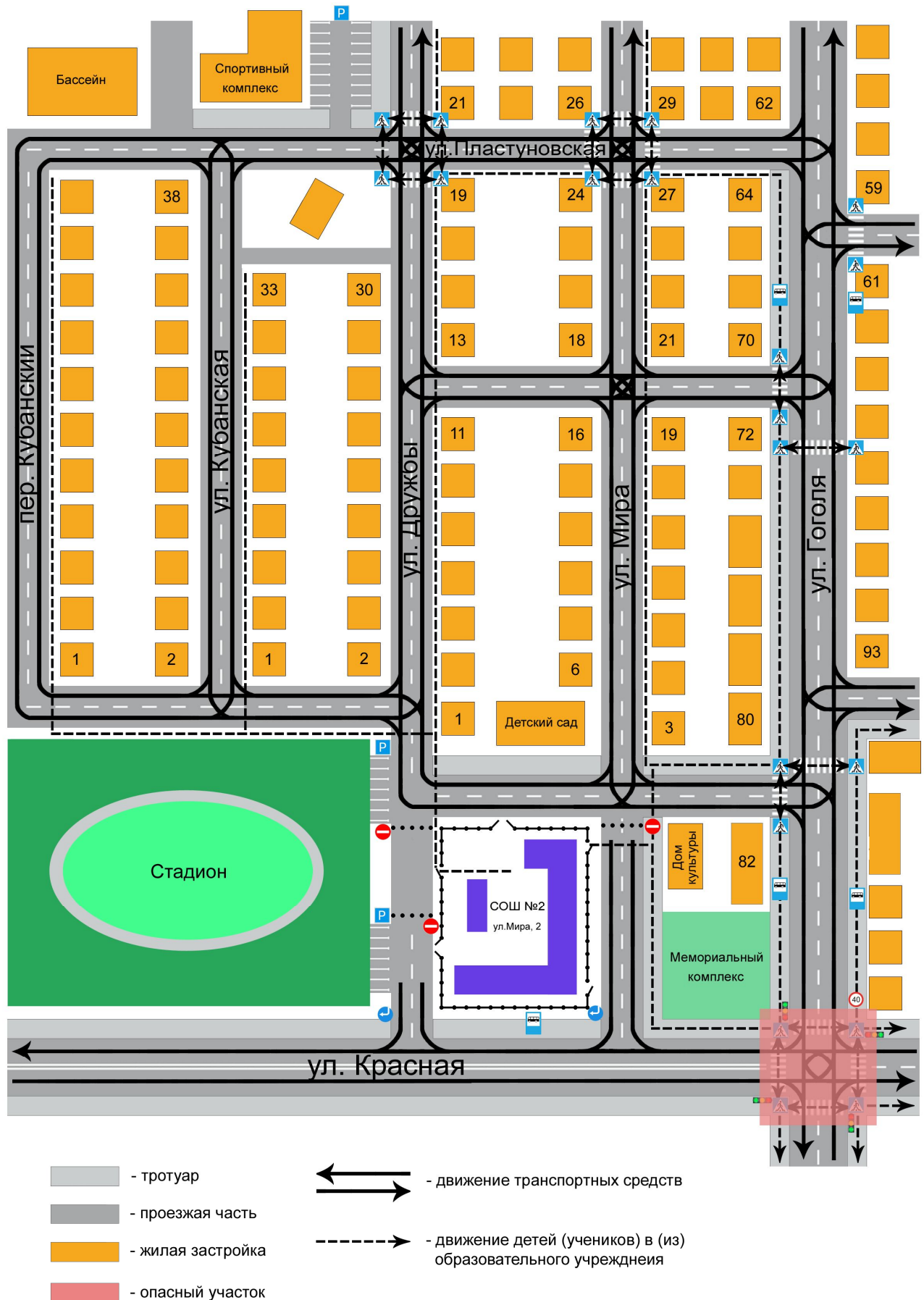
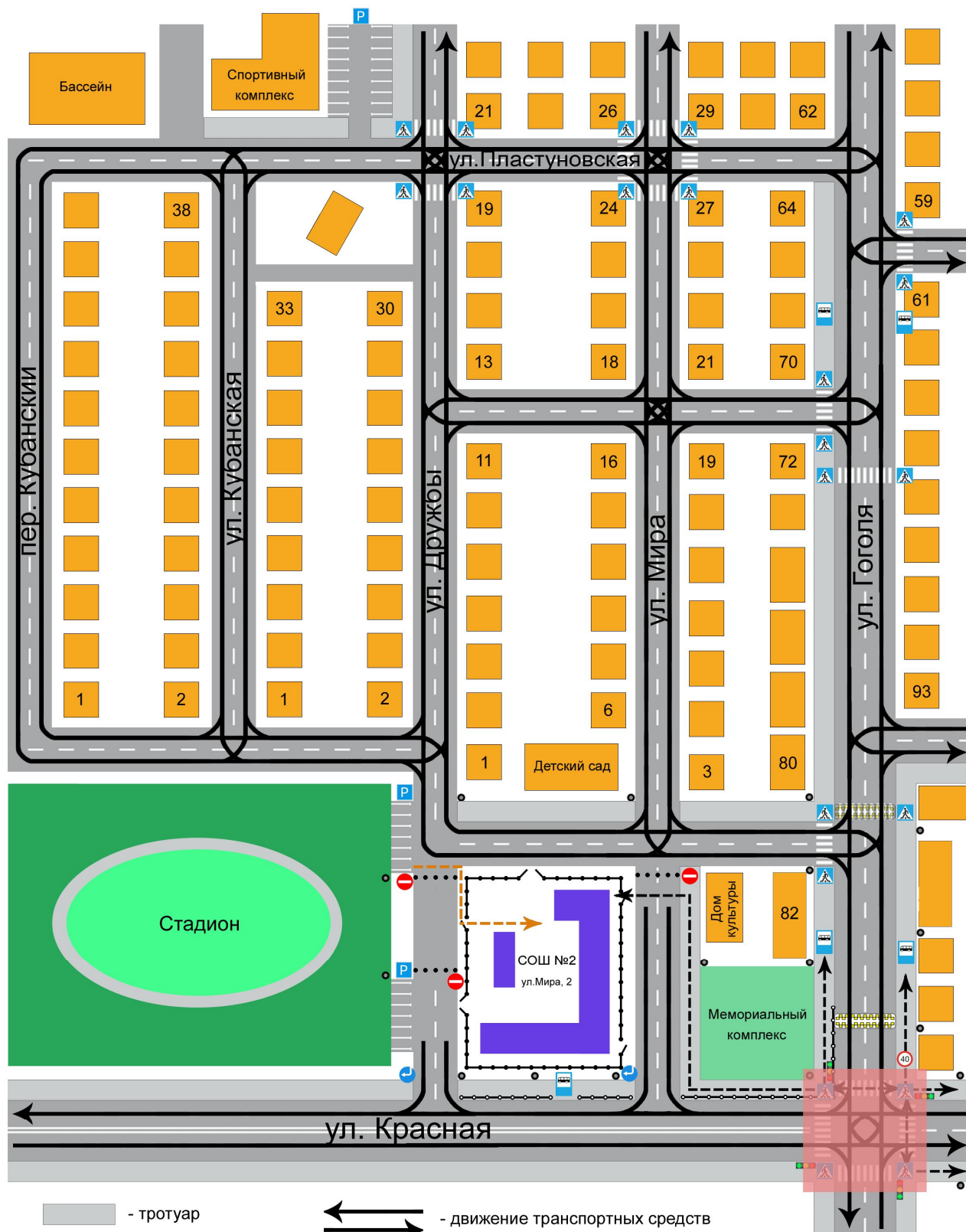


# 1. План-схемы ОУ.

## 1. План-схема района расположения ОУ, пути движения транспортных средств и детей (учеников)



**2. Схема организации дорожного движения в непосредственной близости от образовательного учреждения с размещением соответствующих технических средств, маршруты движения детей и расположение парковочных мест**

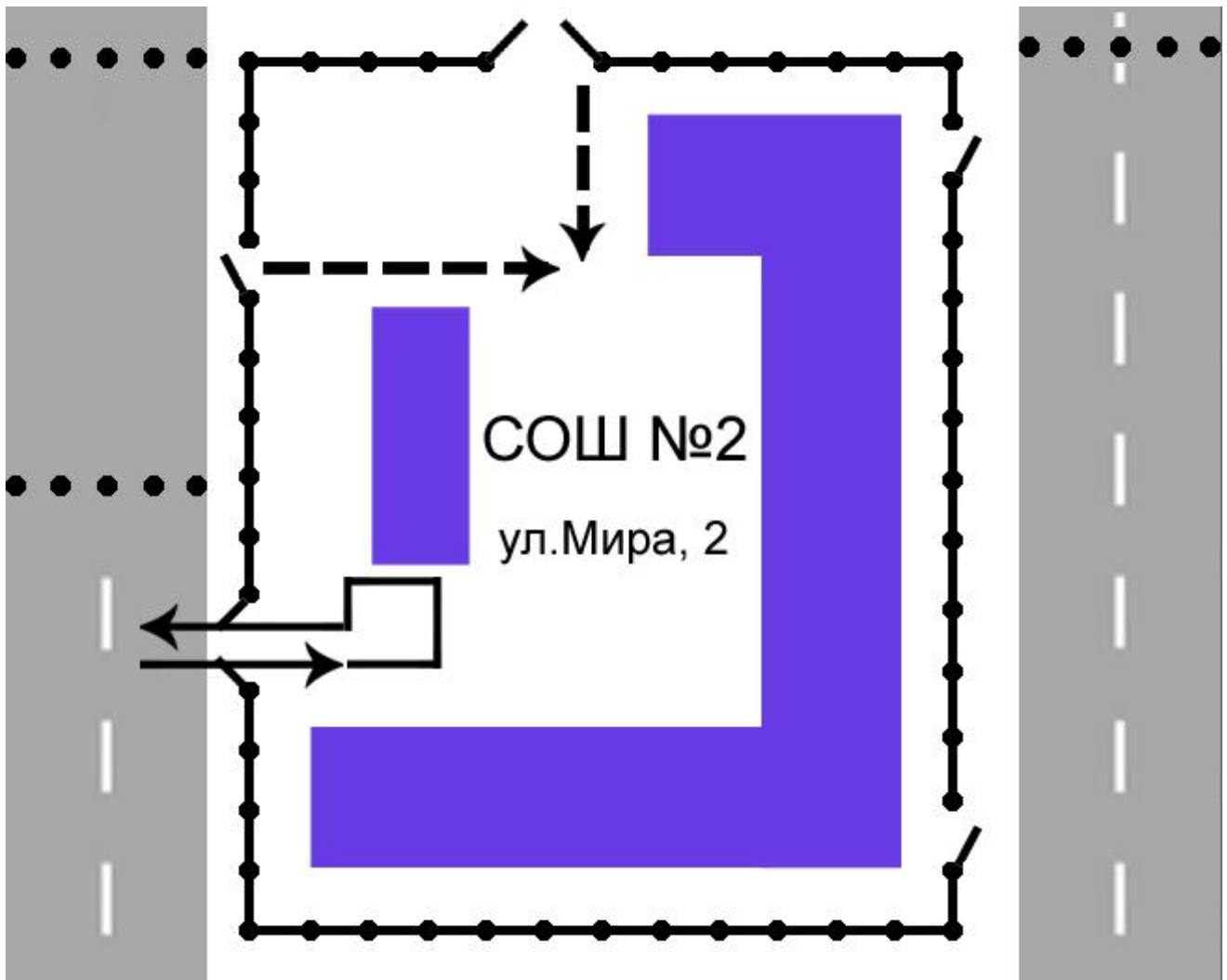




- тротуар
- проезжая часть
- жилая застройка
- опасный участок
- искусственное освещение
- искусственная неровность
- движение транспортных средств
- направление движения детей от остановок маршрутных транспортных средств
- ограждение образовательного учреждения
- пешеходное ограждение
- направление движения детей от остановок индивидуальных транспортных средств

### 3. Маршруты движения организованных групп детей от ОУ к стадиону, парку или к спортивно-оздоровительному комплексу

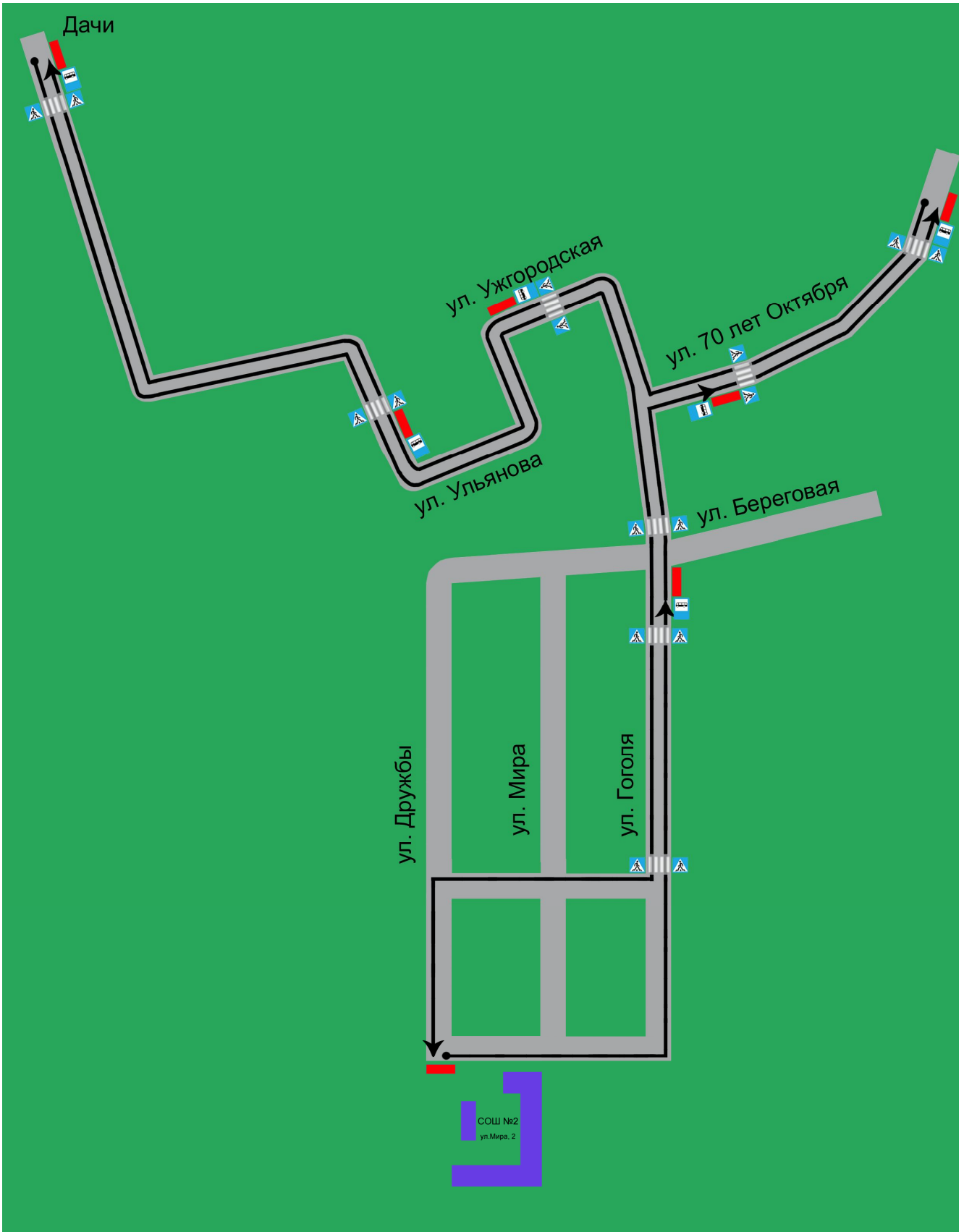




4. Пути движения транспортных средств к местам разгрузки/погрузки и рекомендуемые пути передвижения детей по территории образовательного учреждения




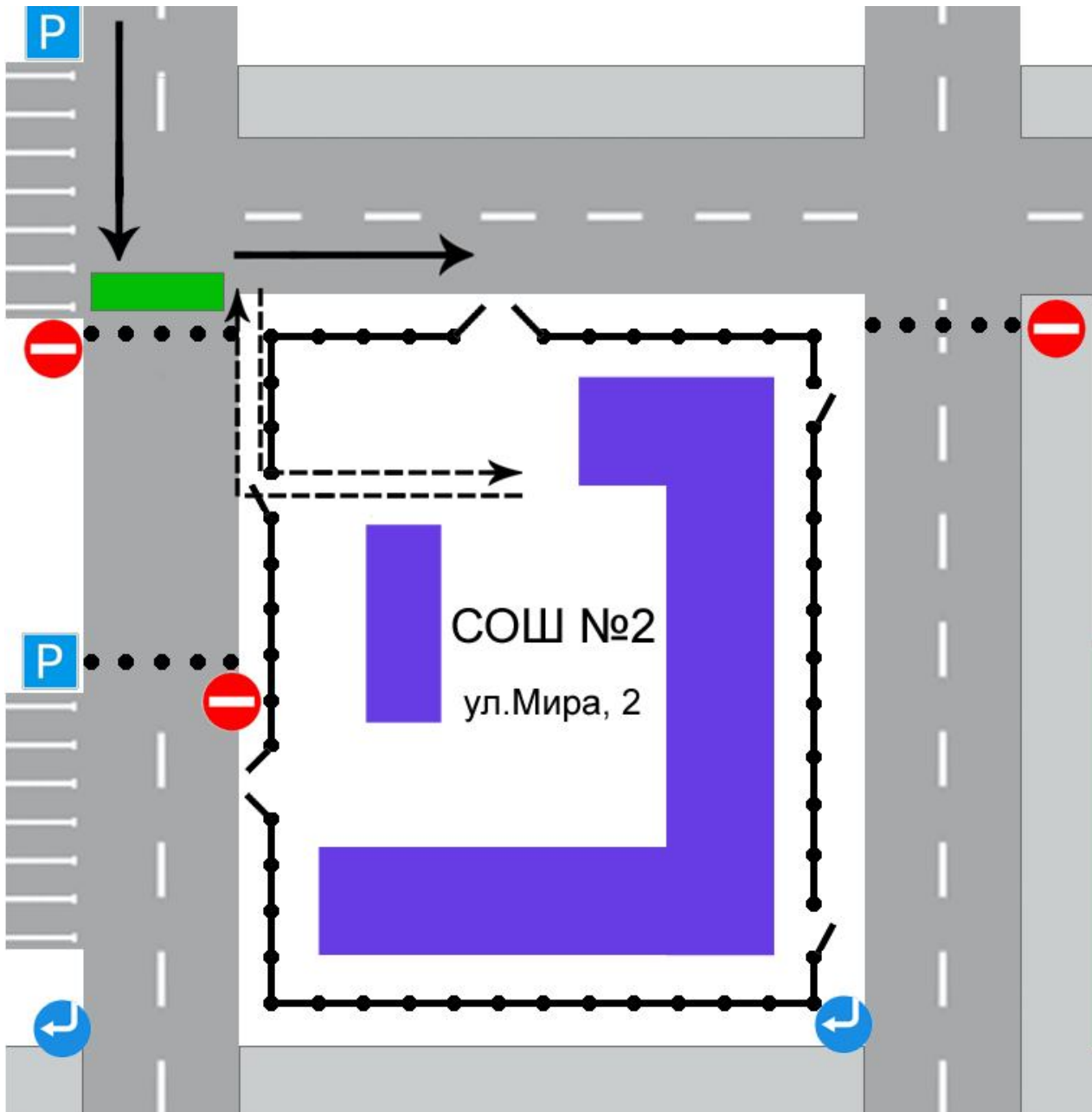
-  - движение грузовых транспортных средств по территории ОУ
-  - движение детей и подростков на территории ОУ

## 5. Маршрут движения автобуса ОУ




-  - маршрут движения автобуса ОУ
-  - место посадки/высадки детей

## 6. Безопасное расположение остановки автобуса у ОУ



- движение школьного автобуса

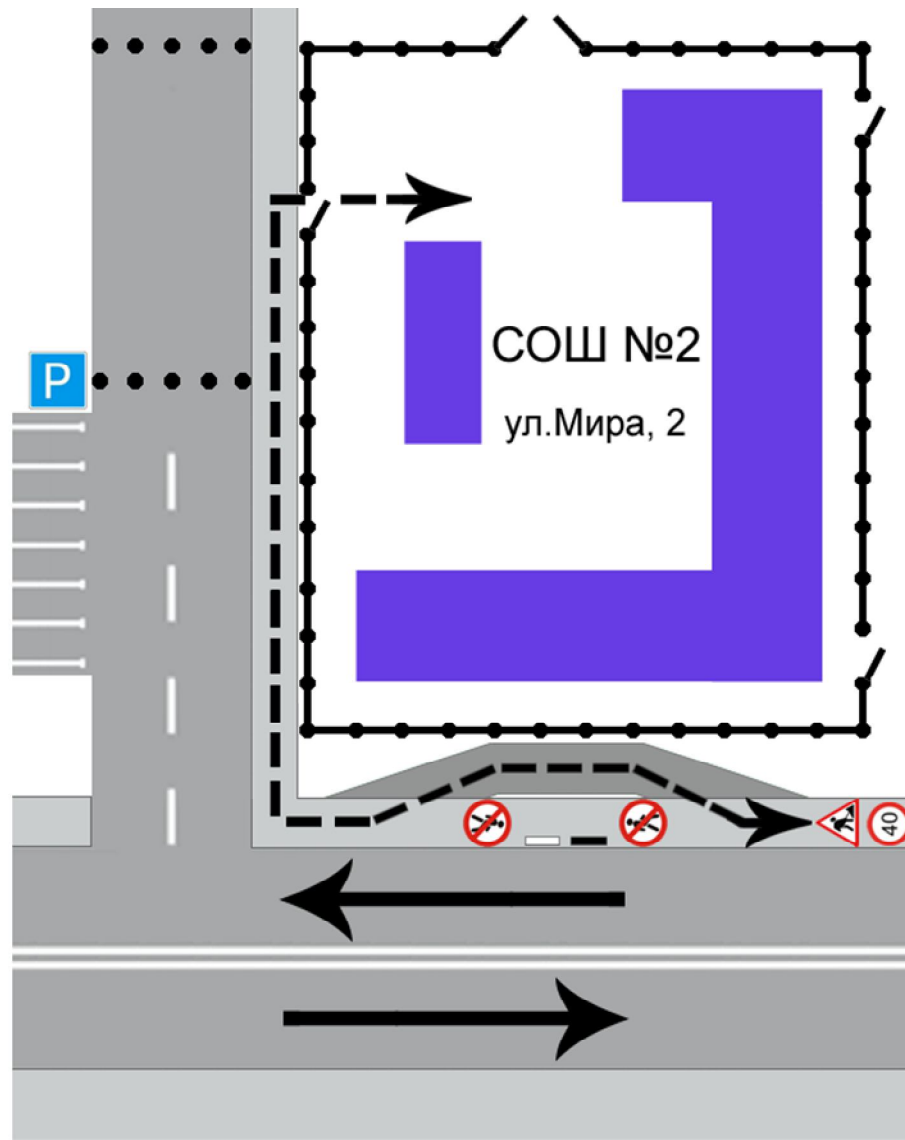





- движение детей к месту посадки/высадки



- место посадки/высадки детей

7. План-схема пути движения транспортных средств и детей (учеников) при проведении дорожных ремонтно-строительных работ



-  - временная пешеходная дорожка
-  - направление движения транспортного потока
-  - рекомендуемое направление движения детей (учеников)