

«СОГЛАСОВАНО»

Заместитель главы муниципального образования Новокубанский район


А.В. Кузьмин

« _____ » 2020г.



«УТВЕРЖДАЮ»

Заведующий муниципального дошкольного образовательного бюджетного учреждения детский сад № 8 «Огонек» х.Марьинского муниципального образования Новокубанский район

« _____ » Л. Уварова

« _____ » 2020г.



«СОГЛАСОВАНО»

Начальник ОГИБДД по ОМВД России по Новокубанскому району подполковник полиции

О.В. Смыкало

« _____ » 2020г.



ПАСПОРТ

дорожной безопасности образовательной организации

Муниципальное дошкольное общеобразовательное бюджетное учреждение детский сад № 8 «Огонек» х. Марьинского» муниципального образования Новокубанский район

2020 г

Общие сведения

Муниципальное дошкольное образовательное бюджетное учреждение
(Наименование ОУ)
детский сад № 8 «Огонек» х.Марьинского муниципального образования

Новокубанский район

(полное наименование образовательной организации)

Тип образовательной организации образовательное

Юридический адрес: Краснодарский край, Новокубанский район,

х. Марьинский, ул. Мира, 2 а

Фактический адрес: Краснодарский край, Новокубанский район,

х. Марьинский, ул. Мира, 2 а

Руководители образовательной организации:

Директор (заведующий) Н.Л. Уварова 79180691827

(фамилия, имя, отчество) (телефон)

Ответственные работники

муниципального органа

образования Шинкаренко

Александр Викторович ведущий специалист УО 89528240247

(фамилия, имя, отчество) (должность)(телефон)

Ответственные от Госавтоинспекции Селин Юрий Сергеевич -
инспектор по пропаганде БДД 89531177731

(фамилия, имя, отчество)(должность)(телефон)

Ответственные работники

за мероприятия по профилактике

детского травматизма Лапина. Н.С 79181950754 старший воспитатель

(фамилия, имя, отчество)(должность) (телефон)

Руководитель или ответственный

работник дорожно-эксплуатационной

организации, осуществляющей

содержание улично-дорожной

сети (УДС)* Брежнев.А.В 2-04-29

(фамилия имя, отчество) (телефон)

Руководитель или ответственный

работник дорожно-эксплуатационной

организации, осуществляющей

содержание технических средств

организации дорожного Брежнев.А.В 2-04-29

движения (ТСОДД)* (фамилия, имя, отчество) (телефон)

* Дорожно-эксплуатационные организации, осуществляющие содержание УДС и ТСОДД, несут ответственность в соответствии с законодательством Российской Федерации (Федеральный закон от 10 декабря 1995 г. № 196-ФЗ «О безопасности дорожного движения», Кодекс Российской Федерации об административных правонарушениях, Гражданский кодекс Российской Федерации)

Количество обучающихся (учащихся, воспитанников) 37

Наличие уголка по БДД 2 имеется в групповых комнатах
(если имеется, указать место расположения)

Наличие класса по БДД не имеется
(если имеется, указать место расположения)

Наличие автогородка (площадки) по БДД не имеется

Наличие автобуса в образовательной организации не имеется

Владелец автобуса не имеется (при наличии автобуса - образовательная организация, муниципальное образование и др.)

Режим работы:

с 7-00 до 17-30

Телефоны оперативных служб:

МЧС по Новокубанскому району: 01; 8 (861195) 01-1-11

Дежурная часть ОМВД: 02; 102

Скорая помощь: 03

Газообеспечение: 04

Содержание

I. План-схема образовательной организации.

1. Район расположения образовательной организации, пути движения транспортных средств и детей (обучающихся).

2. Организация дорожного движения в непосредственной близости от образовательной организации с размещением соответствующих технических средств организации дорожного движения, маршруты движения детей и расположение парковочных мест.

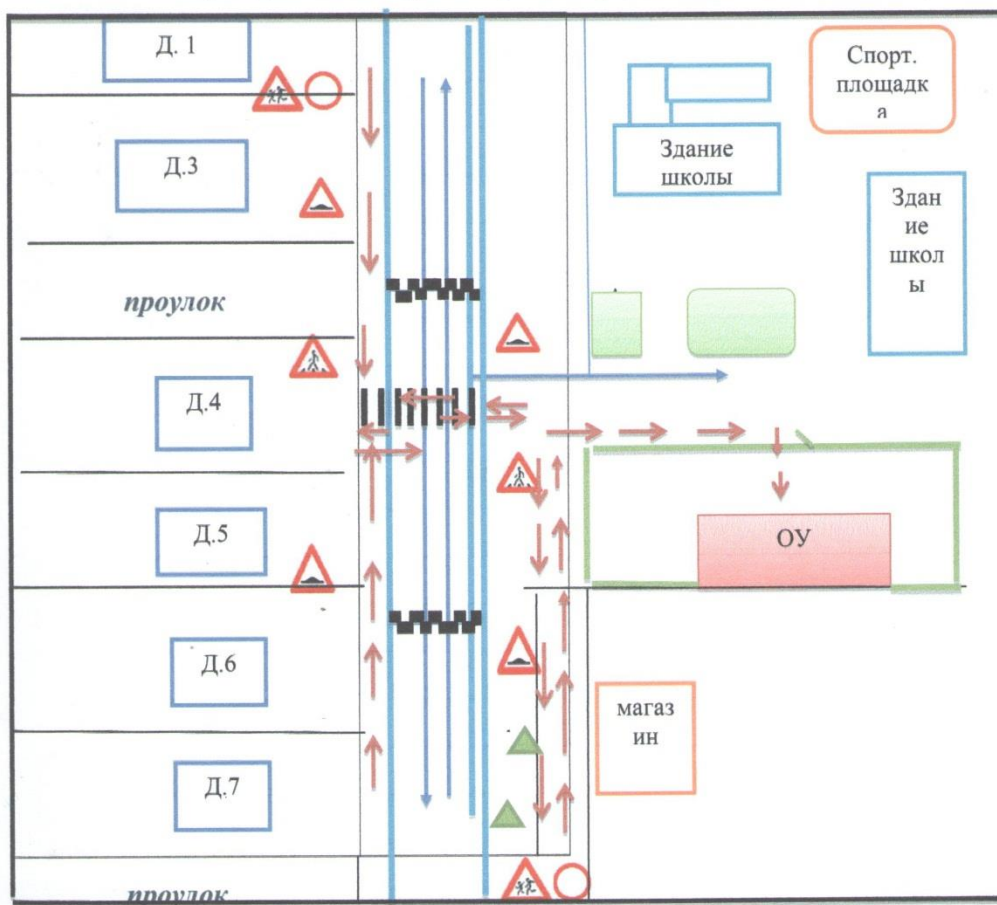
3. Пути движения транспортных средств к местам разгрузки/погрузки и рекомендуемые безопасные пути передвижения детей по территории образовательной организации.

II. Приложения.

План-схема пути движения транспортных средств и детей при проведении дорожных ремонтно-строительных работ вблизи образовательной организации.

План-схемы ОУ.

План-схема района расположения ОУ, пути движения транспортных средств и детей



— ограждение территории детского сада;

→ движение пешеходов;

→ движение транспортных средств;




 знак: Пешеходный переход;

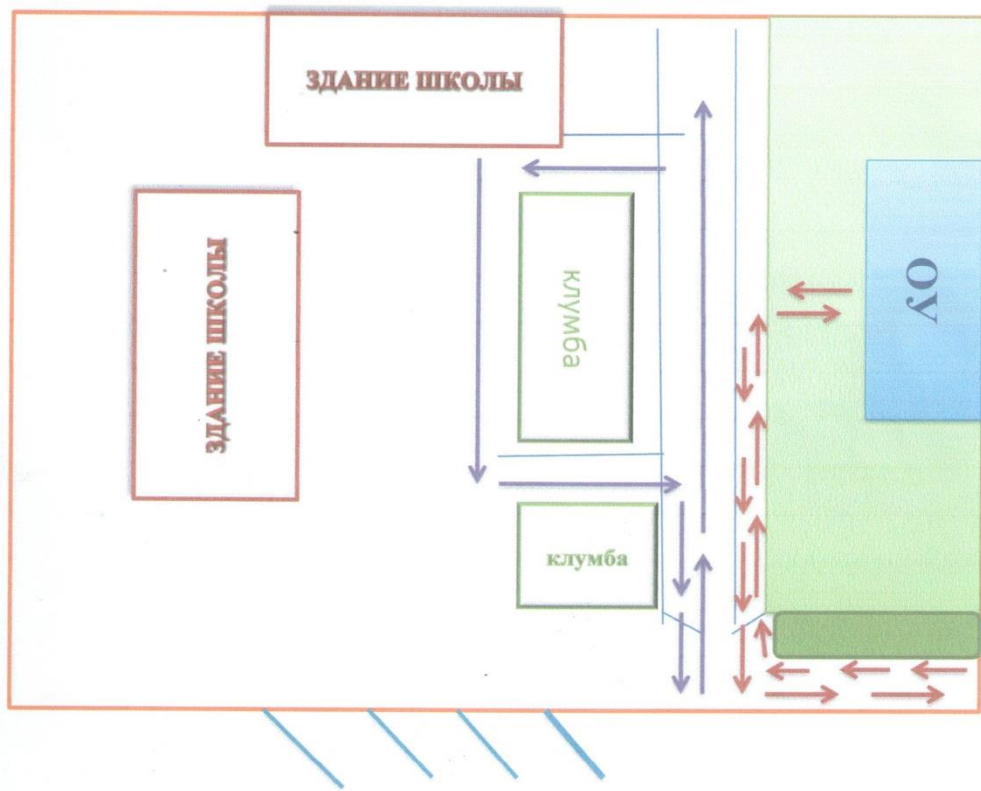
 знак: Искусственная неровность дороги

 знак: Дети

 знак: ограничения скорости.

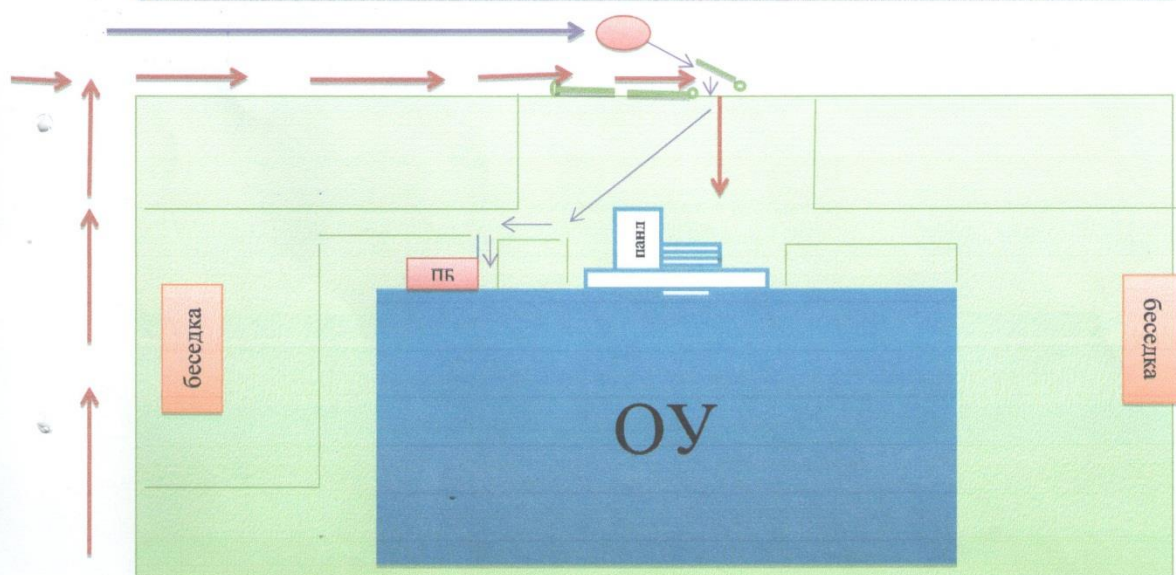
Схема организации дорожного движения в непосредственной близости от образовательного учреждения с размещением соответствующих технических средств, маршруты движения детей и расположение парковочных мест








-  Путь движения транспортных средств;
-  Путь движения пешеходов;
-  расположение парковочных мест.



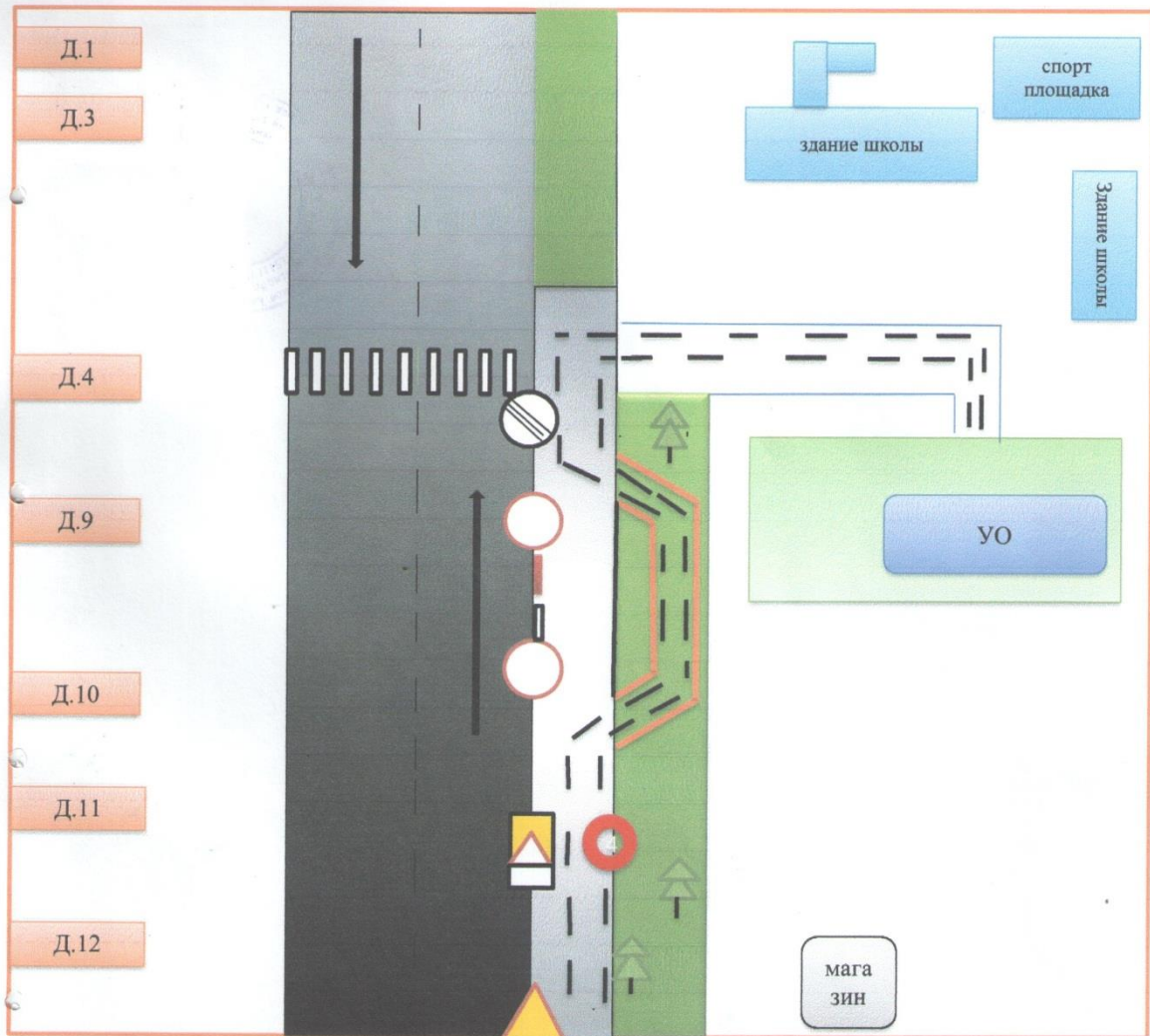
Пути движения транспортных средств к местам разгрузки/погрузки и рекомендуемые пути передвижения детей по территории образовательного учреждения

Территория МОБУ СОШ № 14



-  ➤ Путь движения для разгрузки транспортного средства;
-  ➤ Путь движения для внесения продуктов;
-  ➤ Путь передвижения детей;
-  ➤ Пищеблок;
-  ➤ Вход, пандус;
-  ➤ Ограждение ОУ;
-  ➤ Место разгрузки.

Пути движения транспортных средств и детей при проведении дорожных ремонтно-строительных работ вблизи образовательных организаций



- временная пешеходная дорожка
- - направление движения транспортного потока
- рекомендуемое направление движения пешеходного потока

Вся информация размещена в открытом доступе
и не подлежит защите персональными данными

Прошито, пронумеровано,
Скреплено печатью

Зав. МЮРХ № 10
Н.Л. Урбанович



М.Ю.Р.Х.

Вся информация размещена в открытом доступе
и не подлежит защите персональными данными