



Муниципальное дошкольное образовательное бюджетное учреждение детский сад № 26 «Василек» станицы Советской муниципального образования Новокубанский район

«СОГЛАСОВАНО»
Заместитель главы
муниципального образования
Новокубанский район

М.П. 
«__» _____ 20__ г.

«УТВЕРЖДАЮ»
Заведующий муниципальным
дошкольным образовательным
бюджетным учреждением
детский сад № 26 «Василек»
станции Советской
муниципального образования
Новокубанский район


М.П. 
М.В. Заключная
_____ 20__ г.

«СОГЛАСОВАНО»
Начальник ОГИБДД по МО
МВД России по
Новокубанскому району
подполковник полиции

М.П. 
О.В. Смыкало
«__» _____ 20__ г.

ПАСПОРТ

дорожной безопасности образовательного учреждения

Муниципального дошкольного образовательного бюджетного учреждения
детский сад № 26 «Василек» станицы Советской муниципального образования
Новокубанский район

2021 г.

Общие сведения

Муниципальное дошкольное образовательное бюджетное учреждение детский сад № 26 «Василек» станицы Советской муниципального образования Новокубанский район

Тип ОУ: дошкольное образовательное учреждение

Юридический адрес ОУ: 352231, Россия, Краснодарский край, Новокубанский район, станица Советская, ул. Ленина, 163

Фактический адрес ОУ: 352231, Россия, Краснодарский край, Новокубанский район, станица Советская, ул. Ленина, 163

Руководитель ОУ:

Заведующий Закалюжная Марианна Владимировна 89184948203

(фамилия, имя, отчество)

(телефон)

Ответственные работники
муниципального органа
образования

Шинкаренко Александр Викторович ведущий специалист УО 89528240247

(фамилия, имя, отчество)

(должность)

(телефон)

Ответственные от
Госавтоинспекции

Инспектор по пропаганде БДД

(фамилия, имя, отчество)

(должность)

(телефон)

Ответственные работники
за мероприятия по профилактике
детского травматизма

Закалюжная Марианна Владимировна Заведующий 89184948203

(фамилия, имя, отчество)

(должность)

(телефон)

Руководитель или ответственный
работник дорожно-эксплуатационной
организации, осуществляющей
содержание УДС*

Глава Советского сельского поселения С.Ю. Копылов 89618594858

(фамилия, имя, отчество)

(телефон)

Руководитель или ответственный

Руководитель или ответственный
работник дорожно-эксплуатационной
организации, осуществляющей
содержание ТСОДД*

_____ (фамилия, имя, отчество)

_____ (телефон)

Количество воспитанников _____ 110 _____

Наличие уголка по БДД : в каждой возрастной группе, приёмной комнате
(если имеется, указать место расположения)

Наличие автогородка (площадки) по БДД : на территории ДОУ

Время работы в ОУ: 7.30 – 18.00

Телефоны оперативных служб:

ОВД населенного пункта: 886195-5-61-81

ГО и ЧС Новокубанского района: 886195-4-15-97

Пожарная часть: (886195)5-62-86

Скорая помощь:(886195)-5-65-14

Содержание

I. План-схема образовательной организации.

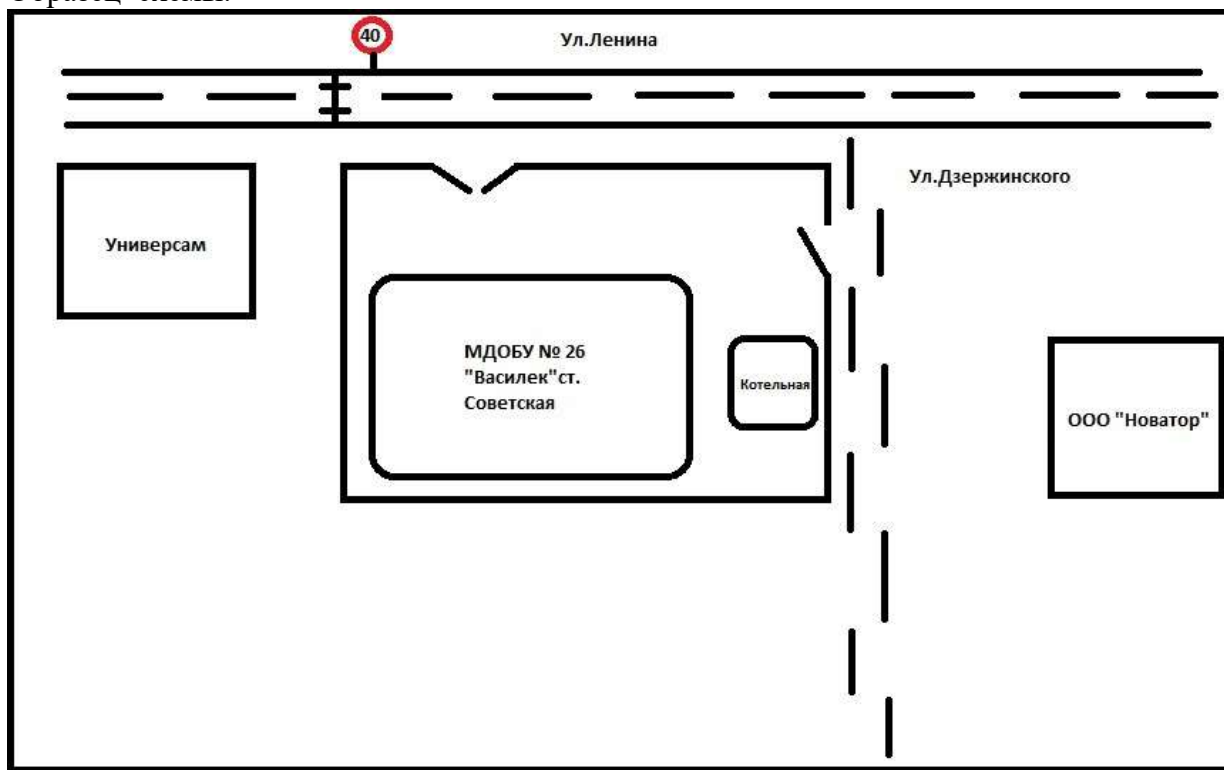
- 1) Район расположения образовательной организации, пути движения транспортных средств и детей.
- 2) Организация дорожного движения в непосредственной близости от образовательного учреждения с размещением соответствующих технических средств, маршруты движения детей и расположение парковочных мест.
- 3) Маршруты движения организованных групп детей от образовательной организации к стадиону, парку или спортивно – оздоровительному комплексу.
- 4) Пути движения транспортных средств к местам разгрузки/погрузки и рекомендуемых безопасных путей передвижения детей по территории образовательной организации.

II. Приложения. План – схема пути движения транспортных средств и детей при проведении дорожных ремонтно – строительных работ вблизи образовательной организации.

І. План-схемы ОУ.

План-схема района расположения ОУ, пути движения транспортных средств и детей

Образец схемы.



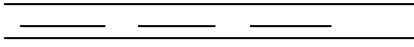
Условные обозначения:

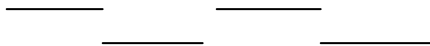
Ограждение ДООУ штакетным забором – 


Здание ДООУ – 

Ворота для въезда и выезда транспорта – 

Входная калитка для детей, родителей, сотрудников – 

Расположение улиц – 

Тротуар - 

Искусственная неровность – 

Рекомендации к составлению план-схемы района расположения ОУ

1. Район расположения образовательной организации определяется группой жилых домов, зданий и улично-дорожной сетью с учетом остановок общественного транспорта (выходов из станций метро), центром которого является непосредственно образовательное учреждение;

2. Территория, указанная в схеме, включает в себя:

- образовательная организация;
- жилые дома, в которых проживает большая часть детей данного образовательной организации;

- автомобильные дороги и тротуары;

3. На схеме обозначено:

- расположение жилых домов, зданий и сооружений;

- сеть автомобильных дорог;

- пути движения транспортных средств;

- пути движения детей (учеников) в/из образовательной организации;

- опасные участки (места несанкционированных переходов на подходах к образовательному учреждению, места концентрации ДТП с участием детей-пешеходов);

- уличные (наземные – регулируемые / нерегулируемые) и внеуличные (надземные и подземные) пешеходные переходы;

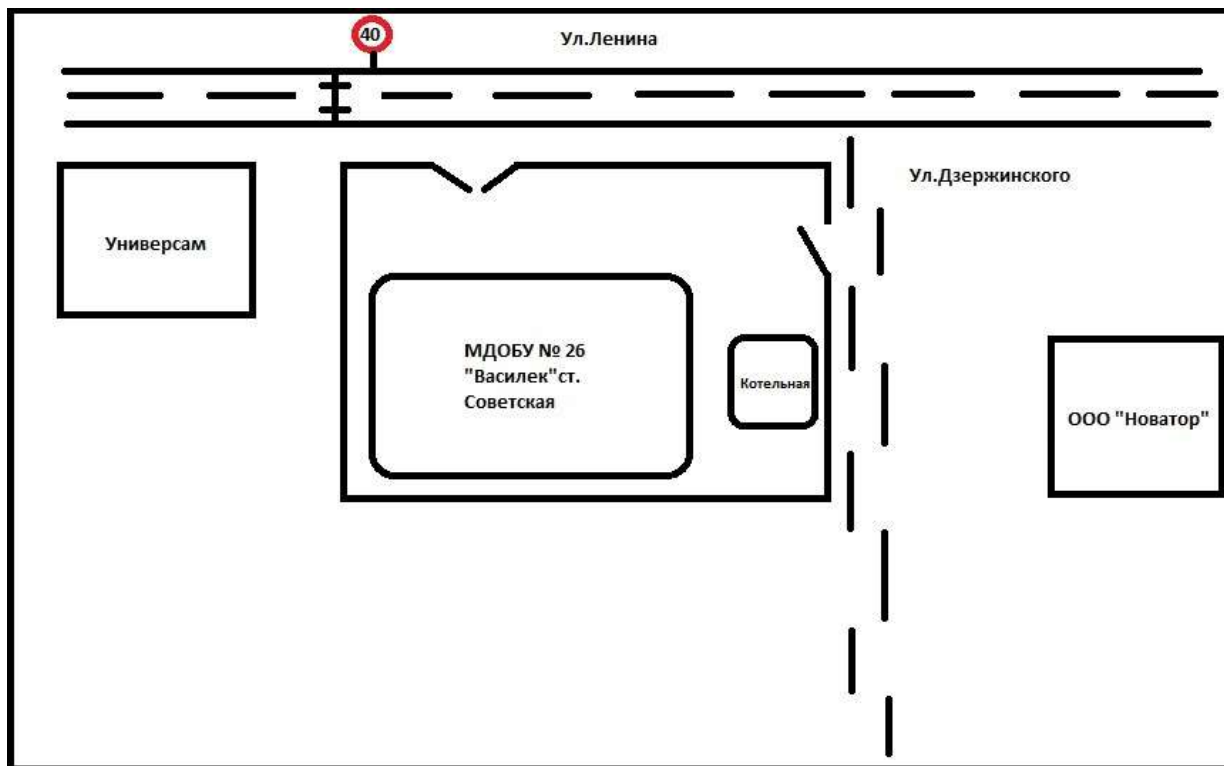
- названия улиц и нумерация домов.

Схема необходима для общего представления о районе расположения ОО. Для изучения безопасности движения детей на схеме обозначены наиболее частые пути движения учеников от дома (от отдаленных остановок маршрутных транспортных средств) к ОО и обратно.


При исследовании маршрутов движения детей необходимо уделить особое внимание опасным зонам, где часто дети (ученики, обучающиеся) пересекают проезжую часть не по пешеходному переходу.

Схема организации дорожного движения в непосредственной близости от образовательной организации с размещением соответствующих технических средств, маршруты движения детей и расположение парковочных мест

Образец схемы.




Условные обозначения:


Ограждение ДОУ штaketным забором – 

Здание ДОУ – 

Ворота для въезда и выезда транспорта – 

Входная калитка для детей, родителей, сотрудников – 

Расположение улиц – 

Тротуар - 

Искусственная неровность – 

Рекомендации к составлению схемы организации дорожного движения в непосредственной близости от образовательной организации

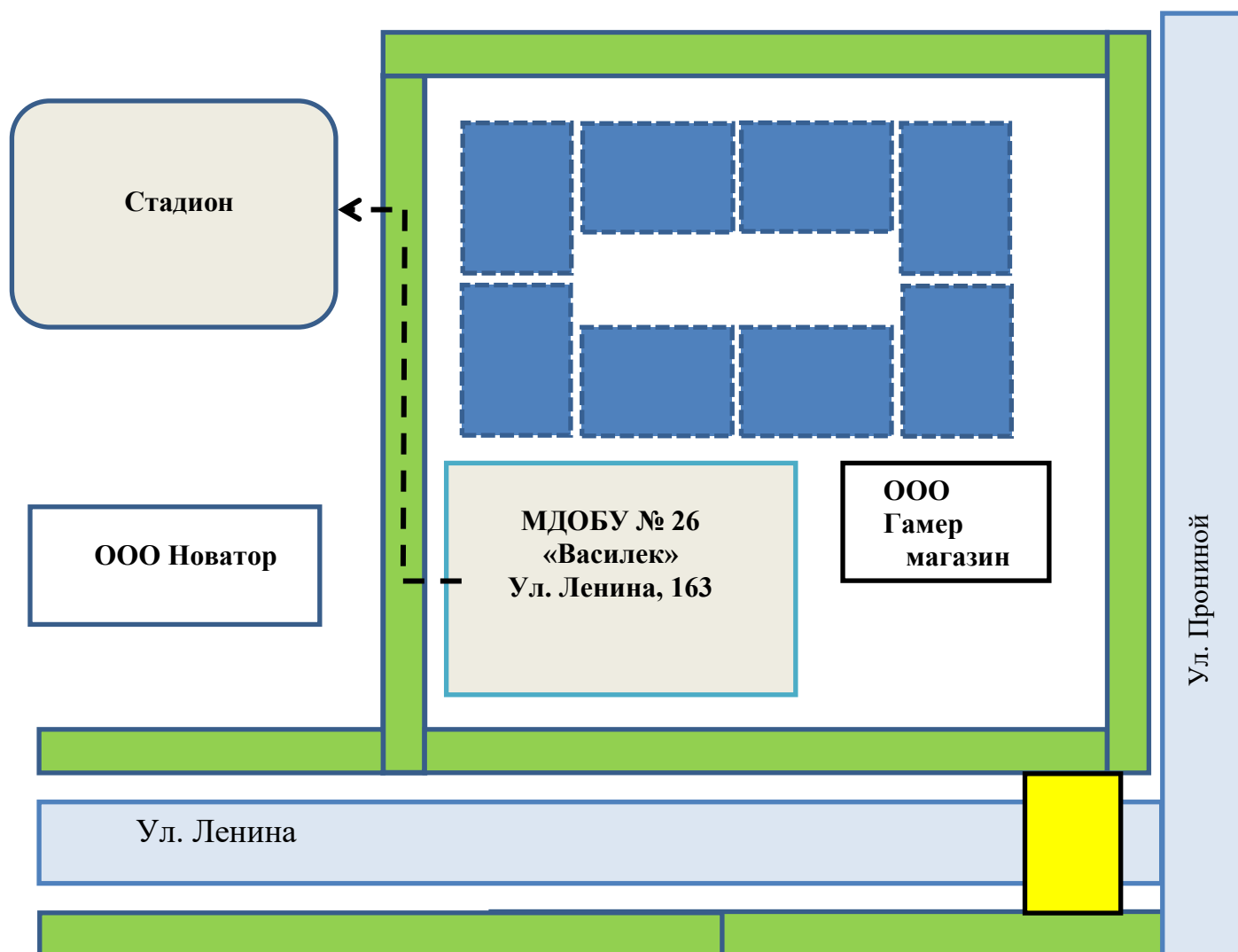
1. Схема организации дорожного движения ограничена автомобильными дорогами, находящимися в непосредственной близости от образовательной организации;

2. На схеме обозначено:

- здание ОО с указанием территории, принадлежащей непосредственно ОО (при наличии указать ограждение территории);
- автомобильные дороги и тротуары;
- уличные (наземные – регулируемые / нерегулируемые) и внеуличные (надземные и подземные) пешеходные переходы на подходах к ОО;
- дислокация существующих дорожных знаков и дорожной разметки;
- другие технические средства организации дорожного движения;
- направление движения транспортных средств по проезжей части;
- направление безопасного маршрута движения детей (воспитанников).

Маршрут движения организованных групп детей от образовательной организации к стадиону

Образец схемы.



Рекомендации к составлению схемы маршрутов движения организованных групп детей от образовательной организации к стадиону, парку или спортивно-оздоровительному комплексу

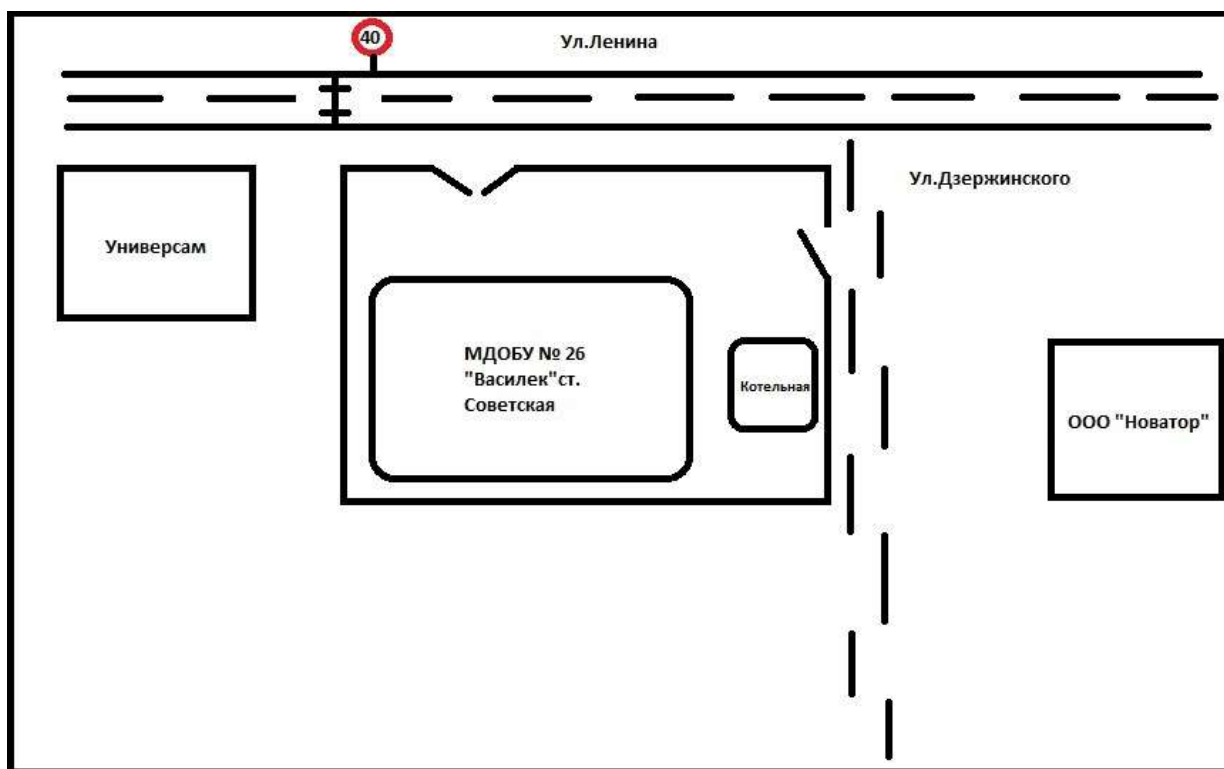
3.1. На схеме района расположения образовательной организации указываются безопасные маршруты движения детей от образовательной организации к стадиону, парку или спортивно-оздоровительному комплексу и обратно.

3.2. Эти схемы должны использоваться преподавательским составом при организации движения групп детей к местам проведения занятий вне территории образовательной организации.

4. Пути движения транспортных средств к местам разгрузки/погрузки и рекомендуемые безопасные пути передвижения детей по территории образовательной организации.

Пути движения транспортных средств к местам разгрузки/погрузки

Образец схемы.




Условные обозначения:


Ограждение ДООУ штакетным забором – 


Здание ДООУ – 

Ворота для въезда и выезда транспорта – 

Входная калитка для детей, родителей, сотрудников – 

Расположение улиц – 

Тротуар - 

Искусственная неровность – 

Рекомендации к составлению схемы пути движения транспортных средств к местам разгрузки/погрузки и рекомендуемые безопасные пути передвижения детей по территории образовательной организации.

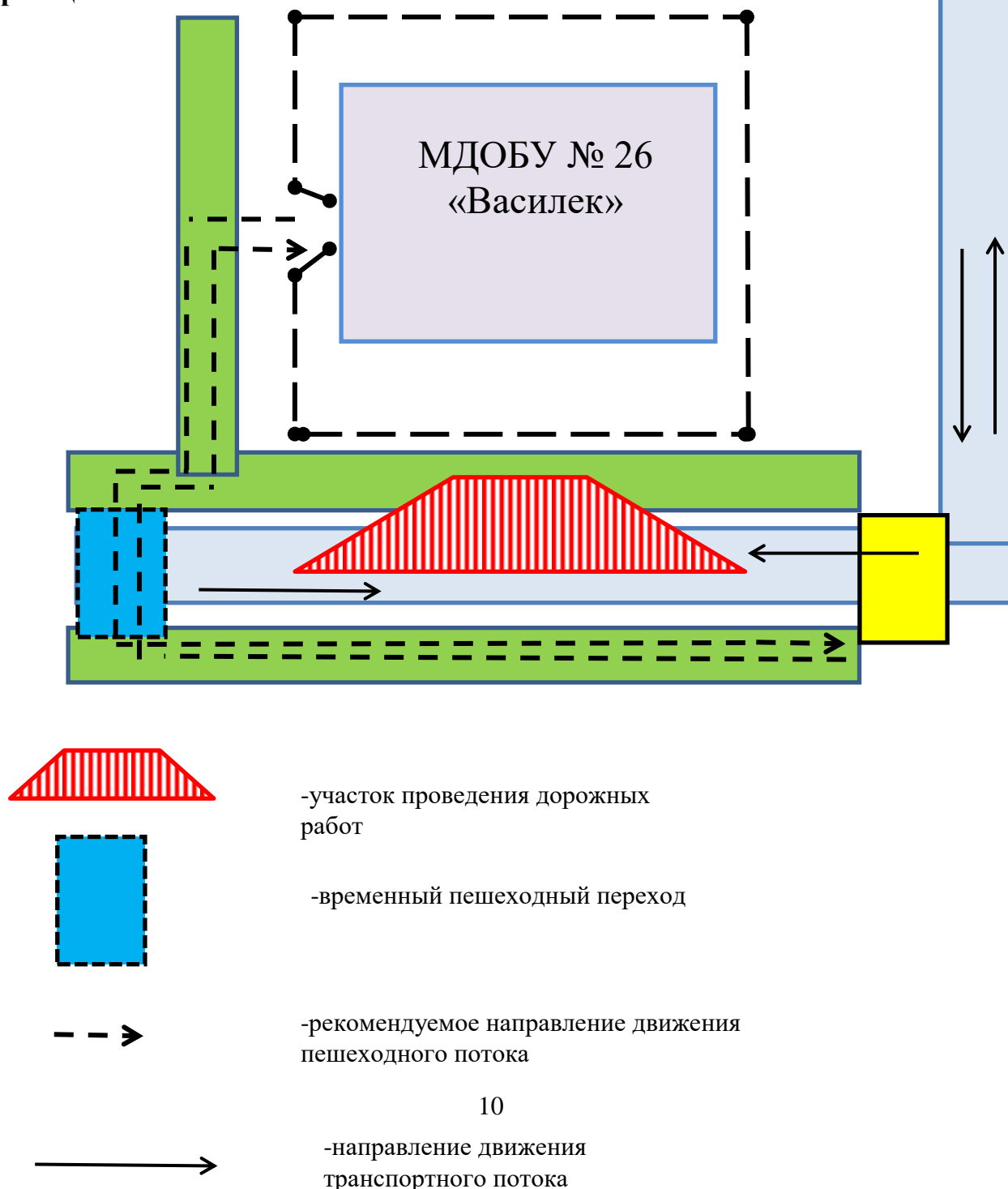
4.1. На схеме указывается примерная траектория движения транспортных средств на территории образовательной организации, в том числе места погрузки/разгрузки, а также безопасный маршрут движения детей во время погрузочно-разгрузочных работ.

4.2. В целях обеспечения безопасного движения детей по территории образовательной организации необходимо исключить пересечения путей движения детей и путей движения транспортных средств.

II. Приложение.

План-схема пути движения транспортных средств и детей при проведении дорожных ремонтно-строительных работ вблизи образовательной организации.

Образец схемы



Рекомендации к составлению план-схемы пути движения транспортных средств и детей при проведении дорожных ремонтно-строительных работ вблизи образовательной организации.

1. На схеме указывается место производства дорожных ремонтно-строительных работ, его обустройство дорожными знаками и ограждениями, иными техническими средствами организации дорожного движения, а также безопасный маршрут движения детей к образовательной организации с учетом изменения маршрута движения по тротуару.

2. На схеме обозначены:

участок производства дорожных ремонтно-строительных работ;

автомобильные дороги;

тротуары;

альтернативные пути (обходы места производства дорожных ремонтно-строительных работ пешеходами и объезды транспортными средствами);

здание образовательной организации;

ограждение территории образовательной организации (при наличии).

Заведующий МДОБУ № 26

_____ (подпись)

М.В. Закалюжная

(Ф.И.О.)

В документе пронумеровано
прошнуровано и скреплено
печатью

12 () листов

Заведующий МЮБХ №26
М.В. Закалюжная

