

«СОГЛАСОВАНО»

Заместитель главы муниципального
образования Новокубанский район


А.В. Кузьмин
« » 2020г.

«СОГЛАСОВАНО»

Начальник ОГИБДД по МОМВД
России по Новокубанскому району
подполковник полиции


О.В. Смыкало
« » 2020г.

«УТВЕРЖДАЮ»

Заведующий муниципального
дошкольного образовательного
бюджетного учреждения
детского сада
общеразвивающего вида №2
г.Новокубанска
муниципального образования
Новокубанский район


Е.В. Саватеева
« » 20 г.


ПАСПОРТ

дорожной безопасности образовательной организации

муниципального общеобразовательного бюджетного учреждения
детского сада № 2 «Светлячок»
г.Новокубанска муниципального образования Новокубанский район

Ответственные работники

по мероприятиям по профилактике

детского травматизма

(фамилия, имя, отчество) (должность) (телефон)

Руководитель или ответственный

работник дорожно-эксплуатационной

организации, осуществляющей

содержание улично-дорожной

сети (УДС)

(фамилия имя, отчество) (телефон)

* Дорожно-эксплуатационные организации, осуществляющие содержание УДС и ТСОЛД, несут ответственность в соответствии с законодательством Российской Федерации (Федеральный закон от 10 декабря 1995 г. № 195-ФЗ «О безопасности дорожного движения», Кодекс Российской Федерации об административных правонарушениях, Гражданский кодекс Российской Федерации)

2020 год

Общие сведения

Муниципальное дошкольное образовательное бюджетное учреждение
детский сад № 2 «Светлячок» г. Новокубанска муниципального
образования Новокубанский район

(полное наименование образовательной организации)

Тип образовательной организации дошкольное образовательное
учреждение

Юридический адрес: 352240 Краснодарский край, г.Новокубанск,
ул. Первомайская 144

Фактический адрес: 352240 Краснодарский край, г.Новокубанск,
ул. Первомайская 144

Руководители образовательной организации:

заведующий Саватеева Елена Владимировна 8(918)3387456

(фамилия, имя, отчество) (телефон)

Старший воспитатель Смирнова Наталья Павловна 8(918)1336306

(фамилия, имя, отчество) (телефон)

Ответственные работники

муниципального органа

образования

Шинкаренко Александр Викторович –

ведущий специалист УО 8(952)8240247

(фамилия, имя, отчество) (должность) (телефон)

Ответственные от

Госавтоинспекции

БДД

Селин Юрий Сергеевич -

инспектор по пропаганде 8(953)1177731

(фамилия, имя, отчество)(должность) (телефон)

Ответственные работники

за мероприятия по профилактике

детского травматизма _____

(фамилия, имя, отчество)(должность) (телефон)

Руководитель или ответственный

работник дорожно-эксплуатационной

организации, осуществляющей

содержание улично-дорожной

сети (УДС)* _____

(фамилия имя, отчество) (телефон)

* Дорожно-эксплуатационные организации, осуществляющие содержание УДС и ТСОДД, несут ответственность в соответствии с законодательством Российской Федерации (Федеральный закон от 10 декабря 1995 г. № 196-ФЗ «О безопасности дорожного движения», Кодекс Российской Федерации об административных правонарушениях, Гражданский кодекс Российской Федерации)

Руководитель или ответственный
работник дорожно-эксплуатационной
организации, осуществляющей
содержание технических средств
организации дорожного _____
движения (ТСОДД)* _____ (фамилия, имя, отчество) (телефон)

Количество обучающихся (учащихся, воспитанников) 160

Наличие уголка по БДД имеется в каждой групповой комнате
(если имеется, указать место расположения)

Наличие класса по БДД нет
(если имеется, указать место расположения)

Наличие автогородка (площадки) по БДД имеется

Наличие автобуса в образовательной организации нет

Владелец автобуса нет
(при наличии автобуса - образовательная организация, муниципальное образование и др.)

Режим работы МДОБУ № 2: 7:00 – 17:30

Телефоны оперативных служб: **112**
01 пожарная
02 полиция
03 скорая помощь
3-02-07 вневедомственная охрана

Содержание

I. План-схема образовательной организации.

1. Район расположения образовательной организации, пути движения транспортных средств и детей (обучающихся).

2. Организация дорожного движения в непосредственной близости от образовательной организации с размещением соответствующих технических средств организации дорожного движения, маршруты движения детей и расположение парковочных мест.

3. Маршруты движения организованных групп детей от образовательной организации к стадиону, парку, спортивно-оздоровительному комплексу.

4. Пути движения транспортных средств к местам разгрузки/погрузки и рекомендуемые безопасные пути передвижения детей по территории образовательной организации.

II. Информация об обеспечении безопасности перевозок детей специальным транспортным средством (автобусом).

III.

1. Общие сведения.

2. Маршрут движения автобуса образовательной организации.

3. Безопасное расположение остановки автобуса у образовательной организации.

IV. Приложения.

План-схема пути движения транспортных средств и детей при проведении дорожных ремонтно-строительных работ вблизи образовательной организации.

I. План-схема образовательной организации.

1. Район расположения образовательной организации, пути движения транспортных средств и детей (обучающихся).

1.1. Район расположения образовательной организации определяется группой жилых домов, зданий и улично-дорожной сетью с учетом остановок общественного транспорта, центром которого является непосредственно образовательная организация.

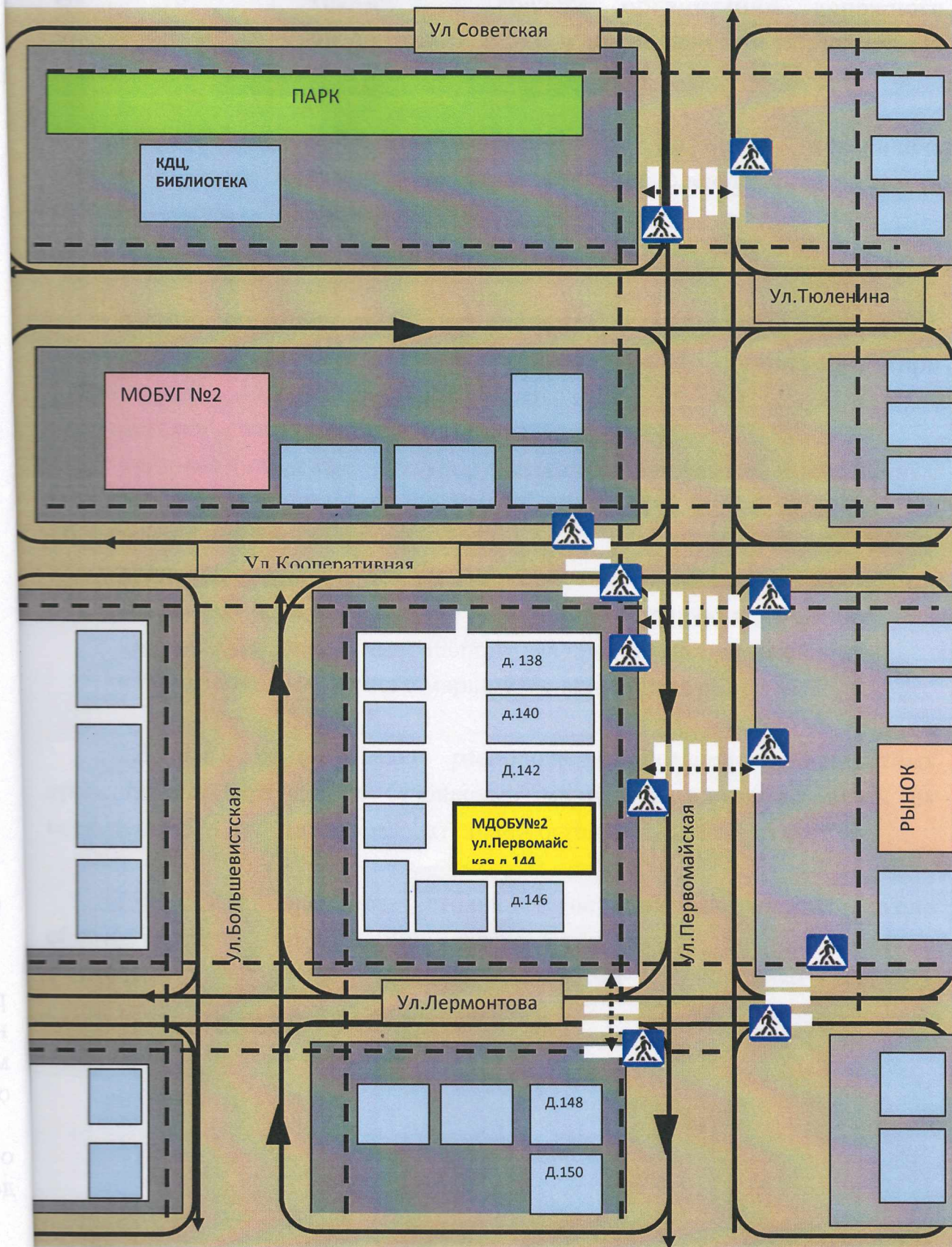
1.2. Территория, указанная на схеме, включает:
образовательную организацию;
стадион вне территории образовательной организации, на котором могут проводиться занятия по физической культуре (при наличии);
парк, в котором могут проводиться занятия с детьми на открытом воздухе (при наличии);
спортивно-оздоровительный комплекс (при наличии);
жилые дома, в которых проживает большая часть детей данной образовательной организации;
автомобильные дороги и тротуары.

1.3. На схеме обозначены:
расположение жилых домов, зданий и сооружений;
сеть автомобильных дорог;
пути движения транспортных средств;
пути движения детей в/из образовательную организацию;
опасные участки (места несанкционированных переходов на подходах к образовательной организации, места имевших место случаев дорожно-транспортных происшествий с участием детей-пешеходов и детей-велосипедистов);
уличные (наземные – регулируемые / нерегулируемые) и внеуличные (надземные / подземные) пешеходные переходы;
названия улиц и нумерация домов.


Схема необходима для общего представления о районе расположения образовательной организации. На схеме обозначены наиболее частые пути движения детей от дома (от отдаленных остановок маршрутных транспортных средств) к образовательной организации и обратно.

При исследовании маршрутов движения детей необходимо уделить особое внимание опасным зонам, где дети пересекают проезжие части дорог не по пешеходному переходу.

План-схема района расположения ОУ, пути движения транспортных средств и детей



жилая застройка
тротуар
проезжая часть



движение транспортных средств
движение детей в (из)
образовательное учреждение

2. Схема организации дорожного движения в непосредственной близости от образовательной организации с размещением соответствующих технических средств организации дорожного движения, маршрутов движения детей и расположения парковочных мест.

2.1. Схема организации дорожного движения ограничена автомобильными дорогами, находящимися в непосредственной близости от образовательной организации.

2.2. На схеме обозначаются:

здание образовательной организации с указанием территории, принадлежащей непосредственно образовательной организации (при наличии указать ограждение территории);

автомобильные дороги и тротуары;

уличные (наземные – регулируемые/нерегулируемые) и внеуличные (надземные/подземные) пешеходные переходы на подходах к образовательной организации;

дислокация существующих дорожных знаков и дорожной разметки;

другие технические средства организации дорожного движения;

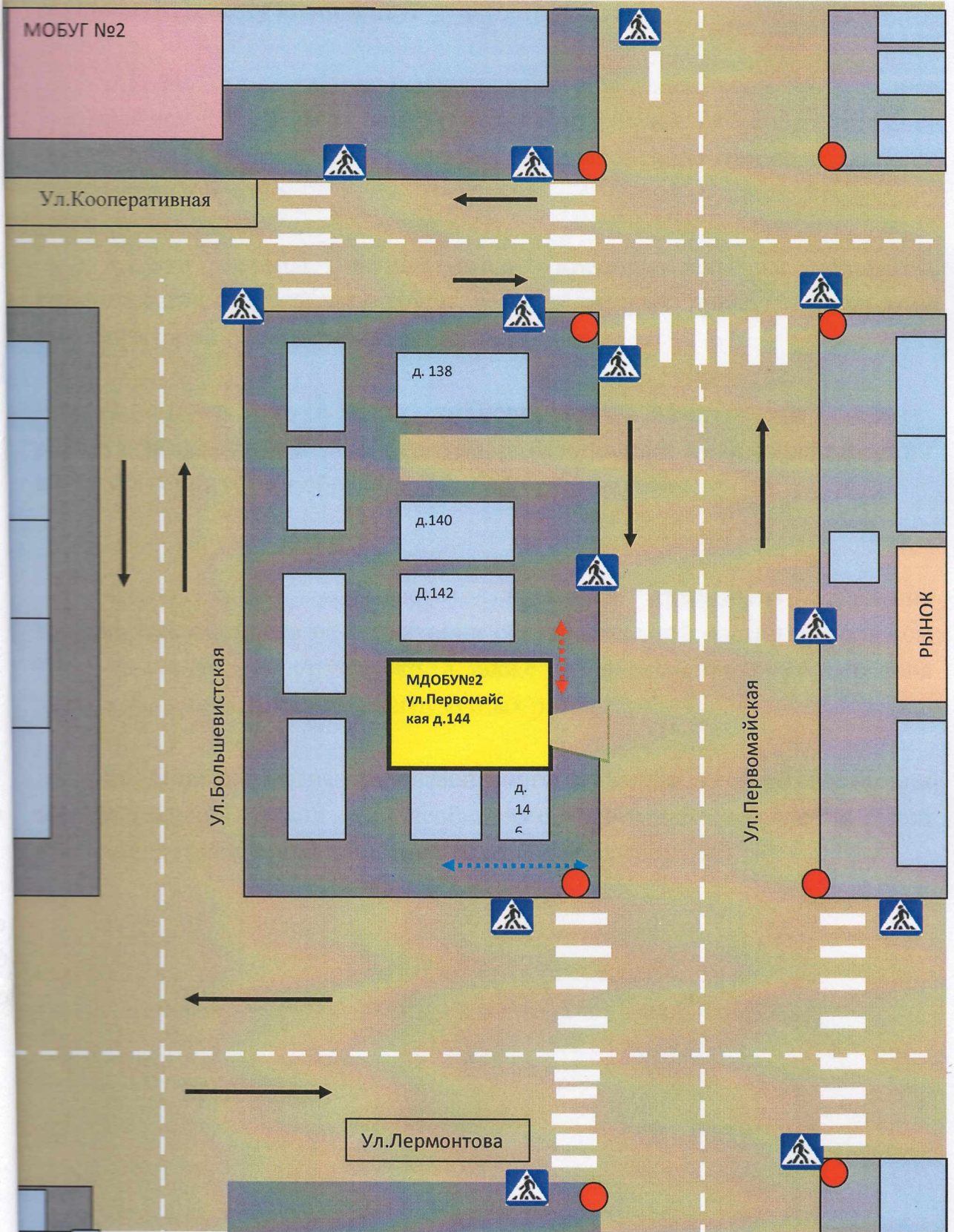
направление движения транспортных средств по проезжей части;








направление безопасного маршрута движения детей.

2.3. На схеме указано расположение остановок маршрутных транспортных средств и безопасные маршруты движения детей от остановочного пункта к образовательной организации и обратно.

2.4. При наличии стоянки (парковочных мест) около образовательной организации, указывается место расположения и безопасные маршруты движения детей от парковочных мест к образовательной организации и обратно.

Схема организации дорожного движения в непосредственной близости от образовательной организации с размещением соответствующих технических средств организации дорожного движения, маршрутов движения детей и расположения парковочных мест.



- | | | | |
|---|-----------------|---|---|
|  | жилая застройка |  | движение транспортных средств |
|  | тротуар |  | движение детей в (из)
образовательное учреждение |
|  | проезжая часть |  | |
|  | Светофор | | |

3. Маршруты движения организованных групп детей от образовательной организации к стадиону, парку или спортивно-оздоровительному комплексу.

3.1. На схеме района расположения образовательной организации указываются безопасные маршруты движения детей от образовательной организации к стадиону, парку или спортивно-оздоровительному комплексу и обратно.

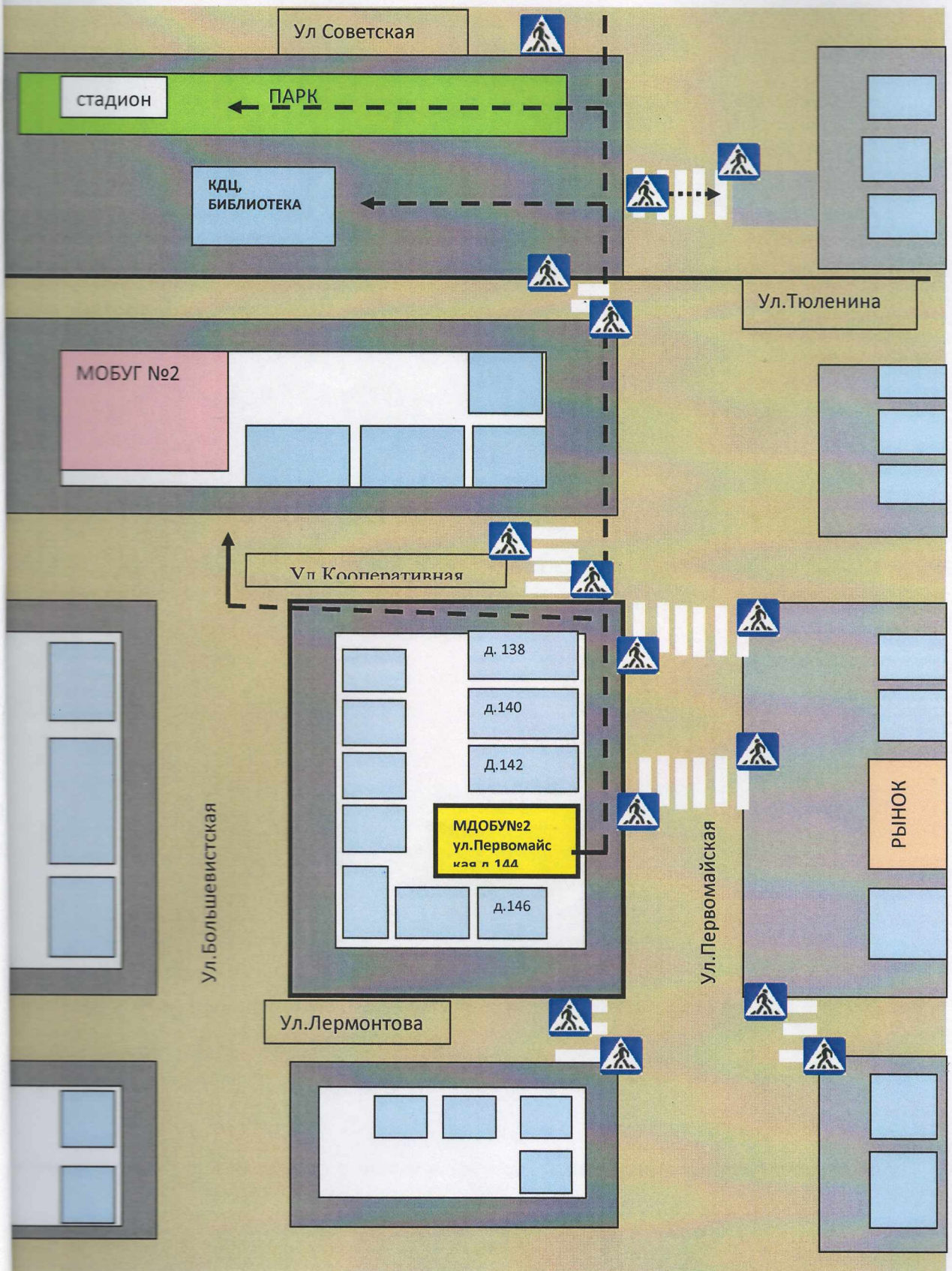
3.2. Эти схемы используются преподавательским составом при организации движения групп детей к местам проведения занятий вне территории образовательной организации.

4. Пути движения транспортных средств к местам разгрузки/погрузки и рекомендуемые безопасные пути передвижения детей по территории образовательной организации.

4.1. На схеме указывается примерная траектория движения транспортных средств на территории образовательной организации, в том числе места погрузки/разгрузки, а также безопасный маршрут движения детей во время погрузочно-разгрузочных работ.

4.2. В целях обеспечения безопасного движения детей по территории образовательной организации необходимо исключить пересечения путей движения детей и путей движения транспортных средств.

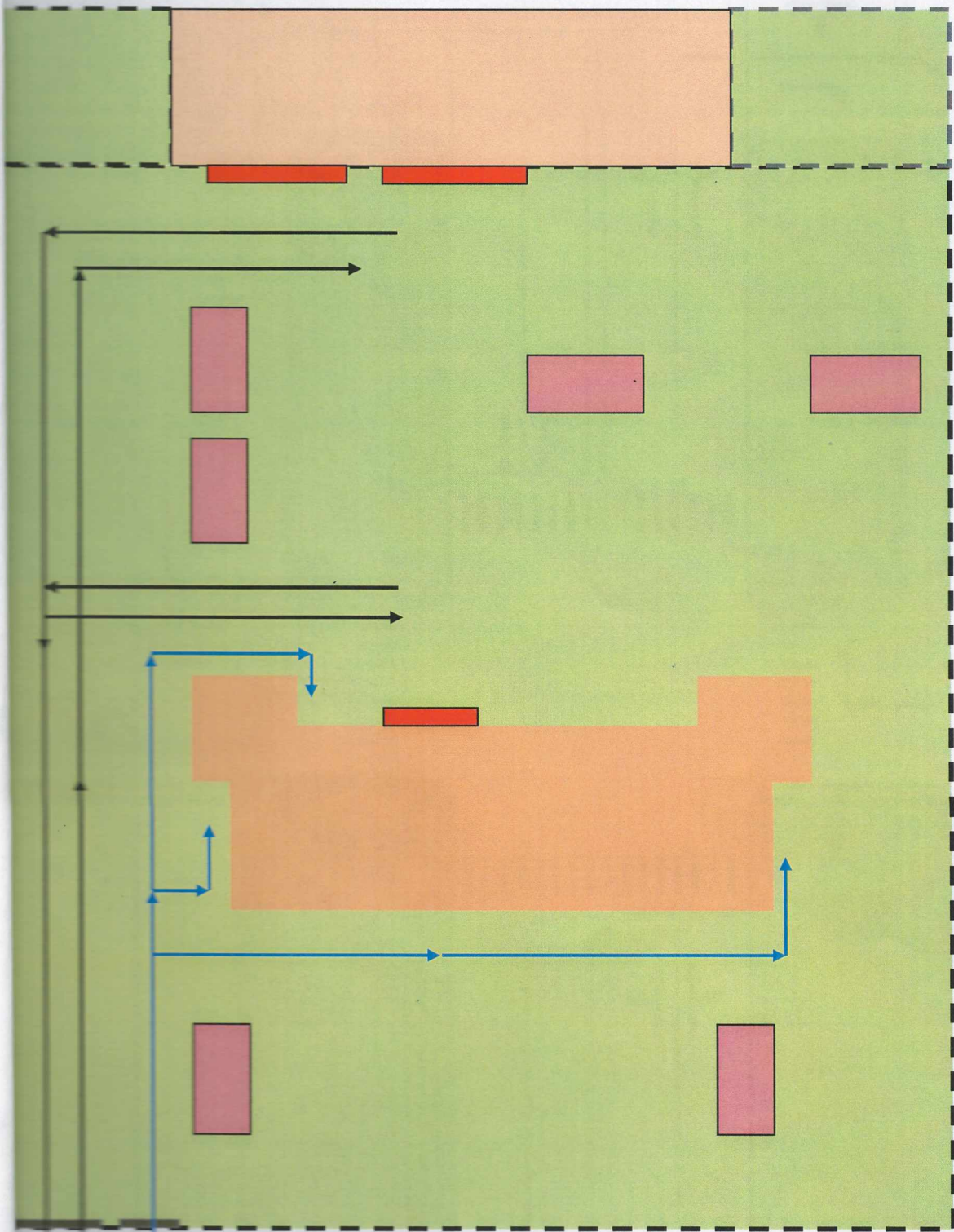
Маршруты движения организованных групп детей от ОУ к стадиону, парку, библиотеке, школе, КДЦ






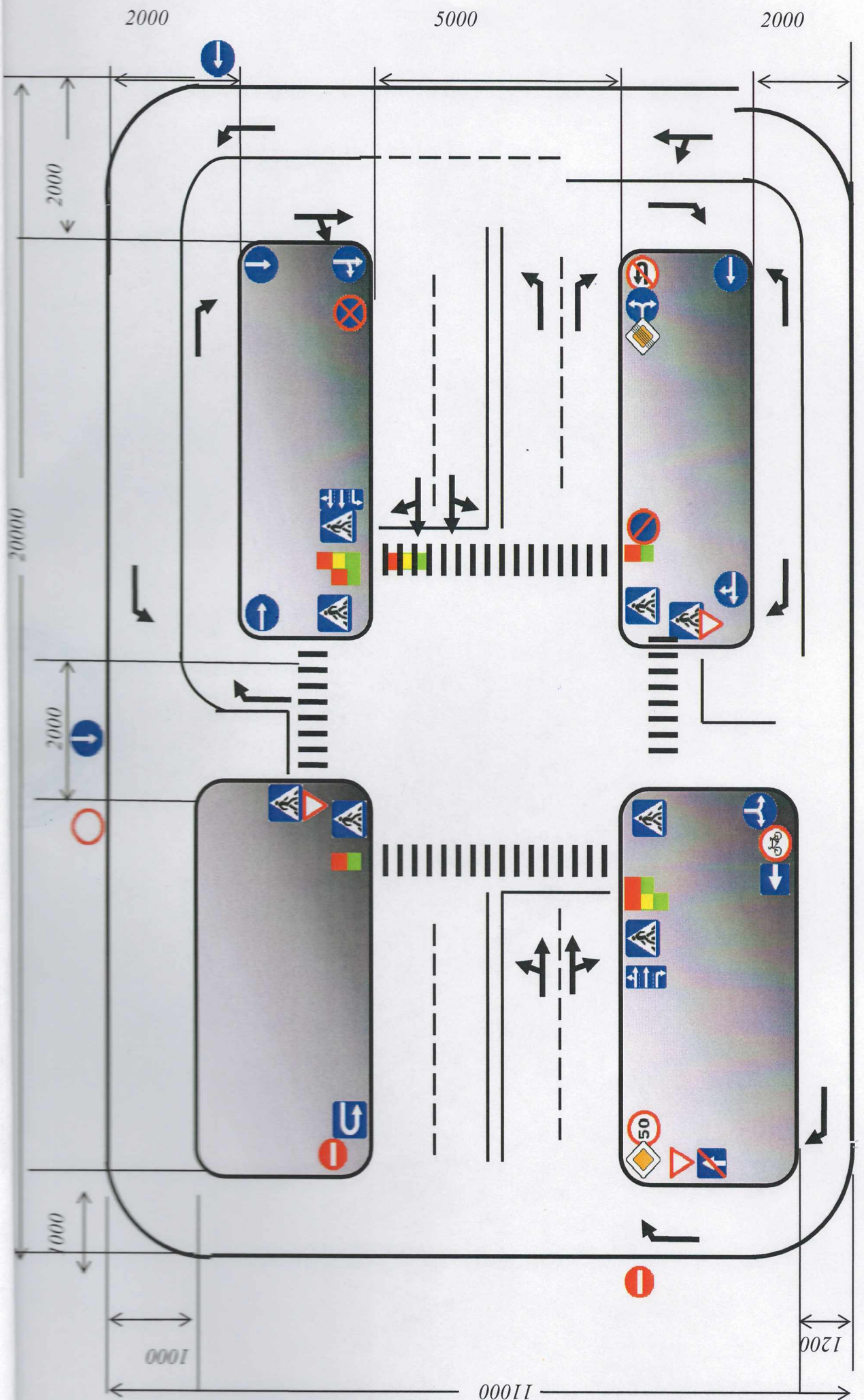
жилая застройка
 тротуар
 проезжая часть

→ безопасное движение детей в (из) образовательное учреждение

Пути движения транспортных средств к местам разгрузки/погрузки и рекомендуемые безопасные пути передвижения детей по территории МДОБУ № 2



-  Въезд/выезд и движение грузовых транспортных средств по территории МДОБУ № 2
-  Движение детей по территории МДОБУ № 2
-  Место погрузки/разгрузки



Прошито, пронумеровано и скреплено
печатью на 12 страниц
Заведующий МДОБУ № 2
Е.В.Саватеева

