





ПЕРМСКИЙ КРАЙ

В 26.89 (ЕРос-4Перм)
Ч-45

ЧЕРНУШКА



ПУТЕВОДИТЕЛЬ

-  Карта города
-  Из истории города
-  справочная информация
-  Маршруты по городу и окрестностям



ОТКРЫТИЕ

ПЕРМСКИЙ
КРАЙ

ао
16

В 26.39 (с Рос-4/едм):

П Е Р М С К И Й К Р А Й 445

ЧЕРНУШКА

ПУТЕВОДИТЕЛЬ

293788

Воронежская ЦБС
Губернской области

АЕ



издательство
МАМАТОВ®
2010

План-схема Чернушки



Территория с особым характером

У каждого места своя история, свое предназначение—свое, особое, не сравнимое ни с каким другим.

Чернушка—тоже территория с особым характером. Земля на границе Пермской провинции и Башкирии долгое время оставалась «буферной» зоной как в древности, так и средневековье. Она лежала вдалеке от торговых путей и исторических событий, она долго ждала, когда на ней появится свой хозяин. И только в XVIII в., с основанием первых татарских и русских деревень, начался динамичный этап ее истории. Последняя незаселенная земля Пермского Прикамья, в XIX в. она приняла села и деревни с рублеными избами, с колосающимися нивами, крестьянскими стадами и покосами. Приняла людей, которые в поисках лучшей доли пришли на плодородные земли по Таныпу и Стрежу. И расцвела, и превратилась в один из самых освоенных и хлебных районов края.

У людей на этой земле тоже сложился особый характер. В нем сплав жилки предпринимательства и творческой активности, преданности и самоотверженности, любви и вечного поиска. В чем секрет такого характера? Может быть, в том, что у пионеров освоения земель Южного Прикамья были свои особенности, и с годами суровость северян «чердаков» из Чернушки, Тауша и Таныпских Ключей смешалась здесь с «вятской» скоморошничеством и несурзностью, преданностью вере и традициям предков-старобрядцев у жителей Большого Березника и Коробейников, с мягкостью нрава и певучим говором населения Венихи и Емаш-Павлово?.. Рассуждать об этом можно бесконечно.

Чернушка не может похвастать древними памятниками истории и культуры. Вся ее история—на памяти нескольких поколений. Но, как знать, может быть, поэтому здесь очень бережно относятся к своему наследию, к своим зем-

лякам, о каждом из известных людей знают не понаслышке.

Чернушка—город, устремленный в будущее. Да, чернушане оглядываются в прошлое, но, беря оттуда все лучшее, уверенно строят планы и рисуют перспективы. И растут. Чернушинский район в последние десятилетия—второй после Пермского района, где не уменьшилось население. А это значит, что в Чернушке удобно жить и работать, отдыхать и растить детей. И, хотя нефтяные скважины дали новое рождение станционному поселку и новый статус города нефтяников, Чернушка не отказалась от своего крестьянского прошлого, развивая сельское хозяйство и сохраняя села и деревни.

Чернушка—край многонациональный. Она стала землей, родной для многих народов. Русские, татары, башкиры, немцы, чуваши, удмурты... Языки и культура этих народов убедительно представлены в крае. Многовековое наследие народной культуры—одна из непреходящих составляющих культуры современной Чернушки.

Приезжайте в Чернушку, и вы не останетесь равнодушны к этой земле. Вас удивят тихие плакучие ивы и спокойное течение Таныпа, загадочные леса и уходящие вдаль холмы с перелесками. Такой ландшафт есть только в Чернушке. Пройдитесь по городу, познакомьтесь с его героями и памятниками, осмотрите залы музеев, вдохните ни с чем не сравнимый запах железной дороги, которая уже почти сто лет связывает Чернушку с Сибирью и Центральной Россией. Путешествуйте по чернушинским деревням, внимательно вглядывайтесь в величественные храмы Николаевского и Кубы, в добротные крестьянские дома, в добрые и мудрые глаза стариков...

Добро пожаловать в Чернушку!





Город Чернушка

Город Чернушка—административный центр Чернушинского муниципального района Пермского края. Географическое положение: 56°30' с. ш., 56°05' в. д. Чернушинский район граничит с Куединским, Бардымским, Уинским, Октябрьским районами Пермского края и Аскинским, Татышлинским районами Республики Башкортостан.

Население (2009 г.): 36 000 человек.

Площадь города—29,11 кв. км.

Реки: Чернушка, Танып, Стрех, Кармалка.

Крупный транспортный узел. Через г. Чернушку проходят автомобильные дороги федерального и краевого значения: Пермь—Чернушка—Куеда—Уфа, а также Транссибирская железнодорожная магистраль на участке Казань—Екатеринбург.

Расстояние до краевого центра г. Перми—231 км (218 км по автодорогам).

Код междугородной связи: +7 34261

Почтовый индекс: 617830



Справочная информация

Автовокзал

ул. Ленина, 4

☎ 4-09-07

Железнодорожный вокзал

ул. Железнодорожная, 40

☎ 4-18-46

Размещение

Гостиница «Афродита»

Цветочный переулок, 10

☎ 4-09-20

Гостиница МУП «Гостевой двор»

ул. Юбилейная, 5

☎ 4-67-47

Общешитие «Нефтяники»

ул. Ленина, 99в

☎ 3-07-93

Общешитие «Юность»

Банковский переулок, 3

☎ 5-48-84

Такси

Такси «Семерочка»

ул. Красноармейская, 69а

☎ 4-77-77, 3-27-77

Такси «Получтик»

ул. Парковая, 16

☎ 3-43-00

Такси «Урал-авто»

ул. Юбилейная, 36а

☎ 4-88-77

Такси «Тройка»

ул. Красноармейская, 81

☎ 4-87-88

Почта и связь

Чернушинский почтамт

ул. Юбилейная, 7

☎ 4-42-80

Отделение почтовой связи № 001

ул. Октябрьская, 18

☎ 4-08-56

ОАО «Уралсвязьинформ»

ул. Юбилейная, 7

☎ 4-21-28

Медицинская помощь

Чернушинская ЦРБ

ул. Коммунистическая, 16а

☎ 4-44-28

Детская поликлиника Чернушинской ЦРБ

ул. Коммунистическая, 16а

☎ 4-39-49

Поликлиника Чернушинской ЦРБ

ул. Коммунистическая, 16а

☎ 4-37-03

Отделение скорой медицинской помощи

ул. Кирова, 16

☎ 4-01-03

Стоматологический кабинет

ул. Юбилейная, 1

☎ 4-95-01

Стоматологический кабинет

ул. Ленина, 109

☎ 4-75-52

Стоматологический кабинет доктора Засыпиной

ул. Коммунистическая, 11

☎ 4-94-99

Аптеки

Аптека

ул. Юбилейная, 3

☎ 4-96-30

Аптека № 039

ул. Ленина, 13

☎ 4-06-59

Аптека № 159
ул. Ленина, 113
☎ 4-96-11

Аптека № 260
ул. Мира, 40
☎ 4-41-82

Аптека «Будь здоров»
ул. Ленина, 4
☎ 4-00-17

Аптека «Планета здоровья»
ул. Коммунистическая, 29
☎ 4-64-74

Аптечный пункт № 1
ул. Юбилейная, 1
☎ 4-65-48

Аптечный пункт «Железнодорожный»
ул. Железнодорожная, 30
☎ 4-18-10

«Первая семейная аптека»
ул. Нефтяников, 2
☎ 4-90-10

Питание

Столовая
ул. Юбилейная, 9
☎ 4-27-79

Столовая № 1
ул. Октябрьская, 21
☎ 4-04-62

Ресторан «Каменный цветок»
ул. Коммунистическая, 146
☎ 3-00-95

Бар «Зодиак»
ул. Нефтяников, 3
☎ 4-63-20

Отдых и досуг

Туристическое агентство «Гармония»
ул. Коммунистическая, 25
☎ 4-27-32

Санаторий-профилакторий «Здоровье»

ул. Коммунистическая, 2
☎ 5-44-03

Чернушинский краеведческий музей
б-р 48-й Стрелковой Бригады, 1
☎ 4-51-41

Центральная городская библиотека
ул. Мира, 36
☎ 4-38-08

Городской центр культуры и досуга «Нефтяник»
ул. Нефтяников, 3
☎ 5-47-82

ДК «Радуга»
ул. Осипенко, 1
☎ 4-13-37

Детский оздоровительно-образовательный лагерь «Чайка»
с. Ананьино
☎ 2-31-69

Автозаправочные станции

ООО «ЛУКОЙЛ-Пермнефтепродукт»
ул. Ленина, 110
☎ 4-61-14

АГЭС ООО НК «АРСЕНАЛ»
промзона Восточная
☎ 4-36-64

Магазины автозапчастей

ул. Ленина, 2
☎ 3-47-47
ул. Октябрьская, 21
☎ 3-44-83

ул. Первомайская, 7а
☎ 4-00-84

Автостоянки

Автостоянка «На Парковой»
ул. Парковая, 16
☎ 4-81-82

Центральная автостоянка
Банковский переулок, 1а
☎ 4-58-18

Банки

Чернушинское отделение Сбербанка России № 1668
ул. Мира, 29
☎ 4-09-99

ул. Коммунистическая, 6
тел. 4-68-30
ул. Мира, 40
☎ 4-38-75

ул. Ленина, 6
☎ 4-06-66

Славянский банк
ул. Мира, 27
☎ 4-55-77

Банк Петрокоммерц
ул. Юбилейная, 5
☎ 4-88-79

Страхование жизни и здоровья

Страховой дом ВСК
ул. Юбилейная, 26
☎ 4-65-15

«Капиталь»
ул. Коммунистическая, 4
☎ 4-42-29

Страховая группа «Компаньон»
ул. Ленина, 135
☎ 3-25-19

«Медполис»
ул. Юбилейная, 18
☎ 4-43-49

«Московская страховая компания»
ул. Мира, 40
☎ 3-25-07

Пермское региональное отделение Фонда социального страхования РФ
ул. Юбилейная, 9
☎ 4-46-72

Страховая компания «Росгосстрах»
ул. Юбилейная, 1
☎ 4-24-31

Страховая компания «Роста»
ул. Коммунистическая, 25
☎ 4-99-98

Страховая компания «Югория»
ул. Коммунистическая, 136
☎ 4-72-79

Страховая компания «Урал-АИЛ»
ул. Коммунистическая, 316
☎ 4-53-61

Пермский областной фонд обязательного медицинского страхования
ул. Мира, 40
☎ 4-89-75

Универсальный магазин

ЭКИЗ

Пермские сувениры:
Из камня, глины, бевесты, текстиля, Фигурки и украшения из селенита, шкатулки из цветного камня, глиняные статуэтки, тарелочки, Матрешки, туеса, картины пермских художников

Ассортимент:
Краски, кисти, холсты, бумага, карандаши, мольберты, этюдники.

Пилот, студия сувениров, мастерская:
Строительный переулок, 10 (напротив здания)

г. Пермь, ул. Коммунистическая, 52,
тел. (342) 212-77-33
Филиал «Сувениры» г. Пермь, ул. Ленина, 58
(гостиница «Уралец»), тел. (342) 218-62-23

Реклама







Музей гимназии



Музей гимназии

Из истории района и города

Археологические древности Чернушки

История любой территории начинается в глубочайшей древности. Об этом повествуют нам памятники археологии. Однако Чернушке, как и другим южным районам Пермского края, в этом отношении не повезло. Ученые историки считают эту территорию «буферной зоной», находящейся на пограничье древнейших культур леса и степи и бедной на археологические объекты. Так это или не так, но на территории района действительно открыто очень мало археологических памятников. А может быть, чернушинская земля еще хранит свои тайны для будущих поколений историков?

К настоящему времени на территории района серьезных исследований не проводилось, большая часть сведений о памятниках была получена лишь в ходе археологических разведок. Известны три селища (Етыш, Устиновка I, Устиновка II), относящиеся к позднему железному веку, однако культурный слой не исследован. В 1989 г. археолог Пермского государственного университета С. Н. Коренюк на территории Труновского сельсовета у д. Ивановки обнаружил и вскрыл два неолитических поселения (IV тыс. до н. э.)—Андреевское 1 и Андреевское 2. В ходе раскопок были найдены фрагменты лепной керамики с зубчатым, ямочным и ногтевым орнаментом, ножи, кремневые скребки, ножевидные пластины.

Расселение башкирских племен

Гораздо больше сведений о более близких к нам временах. На рубеже I и II тысячелетий южные районы современного Пермского края становятся территорией расселения северных башкирских племен. Однако и сегодня вопрос о времени проникновения башкир на эти территории остается не выясненным до



Чернушка много-национальная

Чернушка – перекресток народов и культур. Плодородные земли, комфортные социально-экономические условия, транспортная доступность определили в прошлом и настоящем значительный миграционный приток с далеких и близких земель. По последней переписи 2002 г. в Чернушке и районе проживали представители 46 народов.

Основную часть населения Чернушки, или 77,4% от всего населения территории (около 54 тыс. чел.) составляют русские. Большая часть сельских поселений района – русские села и деревни. Русские составляют и основное население г. Чернушки. Вторая по численности этническая группа – татары (свыше 4 тыс. чел.). В районе две татарские деревни – Сульмаш и Аминькай. Третье по численности – башкирское население (более 3,5 тыс. чел.) – представлено в основном жителями районного центра, среди них большая часть – выходцы из районов Северной Башкирии и Бардымского района Пермского края. Четвертое место в списке чернушинских народов занимают удмурты – более 2 тыс. человек. Миграция удмуртов в Чернушинский район началась в 1970-е годы и шла в основном из Татышлинского и Янаульского районов Северной Башкирии,

т. к. именно в эти годы активно развивалась экономика и социальная сфера Чернушки. Удмурты обосновались не только в городе, но и в сельских русских поселениях Ананино, Павловка, Рябки, Ореховая Гора. В 1920-е гг. началась миграция в южные районы Прикамья чувашей, которые также обосновались в русских селах и деревнях. Их потомки (600 чел.) и сейчас живут в районе

Из народов, давно освоивших чернушинские земли, следует назвать, марийцев (272 человека, компактно проживающих в деревне Телковка), немцев (93 чел.), которые еще в недавнем прошлом имели свою немецкую деревню Ивановка. Список народов Чернушки можно продолжать: здесь живут 304 украинца, 177 армян, 101 белорус, 77 коми-пермяков... Многонациональное сообщество Чернушки представляют общественные организации русских, татар, башкир, удмуртов и чувашей. При администрации действует координационный совет по национальным вопросам. А на каждом празднике и фестивале обязательно можно увидеть все многообразие культур народов Чернушки.

конца. По сказаниям самих башкир, древнюю родину они покинули в конце XII в. Но ученые считают, что в Прикамье башкиры проникли чуть позднее, в XIII–XIV вв. Северные башкирские племена – уран, танып, уваныш, ун, балаксы и гайна – были расселены по рекам Тулве, Бую, Таныпу и Уфе. Более всего с историей Чернушинского района связаны башкирские племена танып и гайна. В формировании этих племен участвовали как болгаро-угорские и тюркские племена, так и древнее местное население, а позднее – пришедшие удмурты и марийцы. В своих преданиях таныпцы рассказывают, что их предки пришли с Мензелинских сторон, из Среднего Поволжья. Основным занятием гайинцев и таныпцев были охота, рыболовство, бортничество, полукочевое скотоводство. В XVII–XVIII вв. гайинцы и таныпцы осваивают земледелие. До конца XVIII в. большая часть земельного фонда принадлежала башкирскому племени танып. На севере современного Чернушинского района проходила граница между двумя башкирскими родами. Самые северные земли считались вотчинными землями башкир-гайинцев. Однако постоянных башкирских поселений на этой территории не было. Поэтому башкиры уступали эту землю частным владельцам, соглашались отдавать ее в аренду земледельцам, и поэтому появление в крае русских крестьян не вызвало больших земельных споров.

Из истории административно-территориального деления края

В X–XIII вв. земли южных районов Пермского края входили в зону влияния Волжской Булгарии. Со второй половины XIII в., после татаро-монгольского нашествия и образования Золотой Орды, они зависели от золотоордынских ханов, а позднее – от Казанского ханства. Во времена Золотой Орды появилось и деление на административно-территориальные округа – дороги. Это название сохранилось и после присоединения земель к Русскому государ-





Удмурты



Чувашка



Русские

ству. До 1552 г. территория Южного Прикамья подчинялась Казанскому ханству, а с принятием русского подданства в 1557 г., когда северные башкирские племена добровольно вошли в состав Русского государства,—Казанскому приказу. В 1708–1734 гг. территория входила в Уфимский уезд Казанской губернии, с 1734 по 1744 г.—в Оренбургскую губернию, с 1744 по 1781 г.—вновь в Уфимский уезд Казанской губернии. В 1781 г. был образован Осинский уезд в составе Пермского наместничества, а затем и Пермской губернии. Часть современных чернушинских земель в тот период входила в состав Бирского уезда Уфимской губернии.

В XIX в. административно-территориальное деление также не было постоянным. Изменялись границы, названия волостей, состав деревень. Первоначально государственные крестьяне вновь заселяемых территорий большей частью относились к соседней Буевской (или Аряжской) волости. Около 1840 г. государственных крестьян объединили в Большекаскальскую волость с центром в селе Аряж (ныне это село в Куединском районе). В составе Большекаскальской волости чернушинские деревни учтены и при ревизии 1858 г. Новое размежевание волостей произошло в 1866 г. Сложившаяся административно-территориальная система просуществовала до второй трети XX в. Продолжающееся заселение территории Чернушинского района привело к тому, что число волостей изменялось.

В феврале 1924 г., с отменой волостного и уездного административного деления, появились новые территориальные единицы—районы. Был образован Рябковский район с центром в с. Рябки в составе Сарапульского округа Уральской области. Во вновь образованный район вошли частично или полностью территории бывших Рябковской, Бедряжской, Таушинской, Ермиевской волостей Осинского уезда Пермской губернии и Павловской, Верх-Татышлинской и Тюинской волостей Бирско-



го уезда Уфимской губернии. В 1925 г. было принято решение о переименовании района в Чернушинский и переносе районного центра из с. Рябки на станцию Чернушка. В таких границах район просуществовал в составе Уральской, затем Свердловской, Пермской (Молотовской) областей, а ныне—Пермского края.

Постоянное изменение административного деления было вызвано не только сменой политических систем, оно объясняется не только поздней историей формирования русского населения края, но и географическим положением Чернушки—на границе двух административных образований—сначала Пермской и Уфимской губерний, а затем—Республики Башкирии и Уральской области, ныне—Пермского края и Республики Башкортостан.

Новый этап чернушинской истории

С конца XVIII в. начинается следующий период в истории заселения и освоения края русскими. В 1791 г. земли по р. Танып у башкир Каратаныпской волости Уфимского наместничества приобретает «в вечное и потомственное владение» коллежский советник Е. Л. Чадин. Большая часть имения относилась к Осинскому уезду. В имении в 1792 г. был выстроен, а в 1794 г. пущен в действие Николаевский винокуренный завод. Е. Л. Чадин переселил в новое имение крестьян, купленных им в Костромском наместничестве в деревнях Шелуха, Афилина, Поповицы. При продаже имения в 1811 г. в нем уже имелось четыре деревни костромских крестьян: «Панова, Танып тож» с 28 крестьянами, «Вениха, Апполосова тож» с 38 крестьянами, «Ямаш, Николаевская тож» с 39 крестьянами, «Арсюган, Аннинская тож» с 36 крестьянами.

Во время административно-территориального деления Прикамья в 1780-е гг. большая часть неосвоенных земельных угодий башкир Каратаныпской волости Бирского уезда по р. Танып и ее притокам отошла к Осинскому уезду Пермской губернии, в то время как поселения самих башкир остались в Бирском

уезде Оренбургской губернии. Экономическое описание всех уездов губернии рубежа XVIII—XIX вв. отмечает, что владельцы всей части дачи «селений не имеют, а жительствуют в Оренбургской губернии». Это обстоятельство и стало одной из причин быстрого проникновения на южную границу губернии русских крестьян, арендовавших земли у башкир.

С конца 20-х гг. XIX в. переселенцы начали осваивать верховья р. Танып и его притоков. В 1828 г. государственные крестьяне Чердынского уезда Пермской губернии по разрешению Пермской казенной палаты, которая считала эти земли казенными, поселились в Осинском уезде по рекам Куба, Стреж, Танып и Юг: «Казенные крестьяне разных селений Чердынского уезда Пермской губернии, по недостатку земли, с разрешения Пермской казенной палаты в 1828 г. переселились, в числе 71 души по 7 ревизии, той же губернии в Осинский уезд на земли по рекам Кубе, Стрези, Таныпу и Югу, где по экономическому описанию находилось казенной земли... и для облегчения в платеже податей означенные крестьяне причислены по настоящему жительству к Аряжской волости. Впоследствии времени к ним переселилось еще 162 души. По обзаведении крестьян на тех землях, башкирцы Каратаныпской и татары Иштеряковской волостей, оспаривая у них право владения, начали делать препятствия с намерением выселить их отсюда... По произведенному уже исследованию в 1833 г... земли сии оказались принадлежащими купечкой жене Котельниковой и назначены в продажу для пополнения казенной недоимки... Чердынских крестьян оттуда не выселять». После разбирательства в Сенате эти земли окончательно закрепились «за казенным ведомством», их стали активно заселять пермские крестьяне.

В 1834 г. на вновь освоенных землях уже стояли Николаевский завод, селцо Емаш, деревни Вениха, Кутор, починки Юговской, Емашевский Ключ, Таныпский Ключ, Тауш,





Башкиры



Татары



Зал боевой славы в краеведческом музее

Нижняя Кига, Березники, Стреш. Освоение края продолжалось. Ревизия 1850 г. показала на чернушинских землях более 40 деревень с населением более 3 тыс. человек, отметила дату основания населенных пунктов и места выхода переселенцев. Так, с 1847 г. по указу Пермской палаты государственных имуществ перечислены жители новых деревень: Кузнецовой, Лысой Горы, Верхней, Средней и Нижней Атнашки, Ятыша, Ведерниковой, Устиновой, Есаульской Горы, Ореховой Горы, Атряша, Северного и Верхнего Козмаша и др., с 1849 г.— д. Качиной. В последующие десятилетия приток переселенцев не останавливается. вновь прибывшие либо подселяются в старые деревни, либо образуют новые. Так, с 1854 г. ведет свою историю д. Богатовка, известная в то время как деревня Богатой Речки, в которую переселились жители Чердынского уезда Пельмского, Юмского, Усть-Зулинского, Юрлинского и Говорливского сельских обществ. С 1853 г. впервые упоминается д. Ананьина, в которой поселилось 20 семей крестьян из Оханского уезда. Чердынцы составляли большую часть переселенцев на новые земли, хотя наряду с ними в заселении чернушинских земель принимали участие выходцы из Соликамского, Кунгурского и Оханского уездов Пермской губернии. В части деревень совместно с русскими обосновались и коми-пермяки. Приток переселенцев на новые земли башкирского пограничья продолжался и в последующее время, вплоть до начала XX в. Со второй половины XIX в. в миграционных процессах активно участвуют выходцы из разных уездов Вятской губернии, «вятские», которые также основывают деревни. «Вятскими» считаются появившиеся во второй половине XIX в. деревни Ключи, Коробейники, Анастасино и др.

В конце XIX—начале XX в. русские проникают и на земли башкир-гайнинцев, расположенные в самой северной части современного Чернушинского района, где также основывают несколько русских селений. На землях гайнин-



ских башкир, например, возникают деревни Ермия, Кандала. В д. Кандала переселяются выходцы из Орловского уезда Вятской губернии, Осинского и Оханского уездов Пермской губернии, Свяжжского уезда Казанской губернии.

Активно заселяются во второй половине XIX в. и земли северной части Бирского уезда, относящиеся к частновладельческому имению Жуковского, вошедшие в дальнейшем в Чернушинский район. Здесь русские крестьяне, переселенцы из разных уездов Пермской и Вятской губерний, основывают починки Темный, Ефимовка, Евгеньевка, Андреевка, Ивановка. В д. Ивановке, например, поселились бывшие удельные крестьяне Вятской губернии, арендовавшие в 1887 г. землю у Жуковского.

В начале XX в. (1903–1907) на частновладельческих землях севера Бирского уезда появляются немецкие хутора. Группы хуторов получают названия Николаевка Первая, Николаевка Вторая, Нижняя Григорьевка. Главной причиной переселения немецких крестьян на новые земли стал недостаток земельных угодий в немецких колониях Киевской и Волынской губерний, откуда и вышли переселенцы. Земля была приобретена немцами у Жуковского в рассрочку с помощью Крестьянского поземельного банка.

К началу XX в. ранее незаселенные земли башкирского пограничья выглядели вполне освоенными. Всюду простирались сельскохозяйственные угодья, располагались русские деревни и села. В селах строились храмы и возникали православные приходы, села становились центрами ярмарочной и базарной торговли.

В начале XX в. русские крестьяне освоили зону «неосвоенных» земель башкирского пограничья. Именно на рубеже XIX–XX в. заселение южных районов Прикамья русскими было завершено. Башкирское пограничие приняло последнюю волну крестьянских миграций в Прикамье. С этого времени земли южных

районов Прикамья осваиваются исключительно за счет внутренних ресурсов.

Основание Чернушки

Среди многих и многих вновь основанных деревень и починков в 1854 г. возникает и деревня Чернушка, получившая свое название по одноименной речке. Чернушками в Прикамье часто называют реки с темной, черной водой. Ревизская сказка 1858 г. отметила места выхода первых переселенцев деревни: ими стали жители Усть-Зулинского и Бондюжского сельских обществ Чердынского уезда Пермской губернии. В начале XX в., по данным Списка населенных мест Пермской губернии, в 1908 г. в Таушинской волости на реках Стреже и Черная значится деревня Чернушка с 96 дворами, 536 жителями, населенная русскими, православными, бывшими государственными крестьянами, отстоящая на 108 верст от уездного города Осы и на 6,5 версты от ближайшей церкви, школы и библиотеки. В Списке населенных пунктов Уральской области за 1928 г. в Чернушинском районе значится уже два поселения с одним названием: деревня Чернушка в Таушинском сельсовете с 210 дворами и 868 жителями и железнодорожная станция Чернушка с поселком со 120 дворами и 374 жителями. В 1926 г. в непосредственной близости от станции Чернушка появился и выселок Ульяновка (Красноульяновка) в 11 дворов с 54 жителями, вошедший позднее в черту города.

Чернушка в начале XX в.

Главным событием первых лет XX в. на юге Пермской губернии стало строительство железнодорожной магистрали. Новая транспортная ветка коренным образом изменила привычный уклад жизни этих территорий и во многом определила их дальнейшую судьбу.

Вопрос о строительстве железной дороги, соединяющей два центра—Казань и Екатеринбург, ставился давно. Первые проекты были разработаны еще в самом начале XX в. Однако





ул. Юбилейная



Бардовский фестиваль «Золотая пара»



Глава городского поселения Ю. А. Кислицин с призерами турнира по дзюдо и самбо

строительство откладывалось. С 1913 г. общество Московско-Казанской железной дороги приступило к строительству трассы. По Пермской губернии 4-й участок дороги проходил недалеко от д. Чернушка. По всему участку пути вновь возникающие железнодорожные станции получали название по ближайшему населенному пункту, так на карте и появилась станция Чернушка. Однако строительство дороги затянулось, чему способствовали начавшаяся Первая мировая война, а затем революция и война Гражданская. Однако полностью оно не прекращалось, поскольку стратегическая значимость этого участка Транссиба была велика. Железную дорогу строили, а затем взрывали и разбирали при отступлении в годы Гражданской войны и белые, и красные. Строительство окончательно было завершено в 1920 г., когда первый состав проследовал по всему участку пути от Казани до Екатеринбурга, однако отдельные участки магистрالی были введены в эксплуатацию еще раньше. Железная дорога не только дала второе рождение Чернушке, но и на всю первую половину XX в. стала главной артерией и сердцем новой станции и пристанционного поселка.

Все перипетии революционных событий в России не обошли стороной и чернушинские земли. В годы Гражданской войны ожесточенные бои развернулись вдоль железнодорожной магистрالی. С одной стороны стояли красные дивизии В. М. Азина, П. И. Деткина, с другой—белые дивизии армии А. В. Колчака. Особенно серьезные бои проходили весной 1918 г. В 1919 г. красные войска заняли Чернушку, оттеснив части белых. Начиная советская история Чернушинского края.

В 1924 г. в результате административно-территориального реформирования создается Рязбовский, а затем—Чернушинский район. Сохранились характеристики района того времени: «Район сельскохозяйственно-производящий. По величине посевной площади он занимает 2-е место в округе. Основные



культуры: озимая рожь (42,9%), овес (35,7%) и гречиха (7,1%), из второстепенных культур выделяются посевы травы (3,9%) и льна (1,4%). Обеспеченность хозяйств скотом выше средней по округу: на одно хозяйство приходится голов: рабочих лошадей—0,8, коров—1,1 и овец—2,8. Из других отраслей сельского хозяйства наибольшее развитие имеют клеверосеяние и разведение технических культур... В районе крупных промышленных предприятий нет, в мелкой промышленности насчитывается до 1 тыс. занятых лиц. Из отдельных производств наиболее распространены: портяжное—169 чел., пимокатное—175 чел., кузнечное—108, кулеткацкое—83, гончарное—30, овчинное—29 чел. Районный центр временно помещается в с. Рябки. По численности населения—47 873 чел.—район занимает 4-е место в округе... Плотность населения 26,6 чел./кв. км. Грамотность населения—38,3%. Район имеет 66 культурно-просветительских учреждений, в том числе 28 школ I ступени. Здесь имеются также: больница, 5 врачебно-фельдшерских пунктов, ветпункт, агропункт, землеустроительный пункт, 2 почтовых отделения, 37 торговых предприятий, в том числе 9 государственных, 127—кооперативных, 11—частных» (Населенные пункты Уральской области. Свердловск, 1928. Т. 9. Сарапульский округ. С. 31).

Времена, наступившие после Гражданской войны, и первые годы укрепления советской власти отмечены противоречивыми и неоднозначными процессами в жизни нашего общества. Как по всей стране, закончился период «военного коммунизма», наступило недолгое время нэпа. Как и все регионы страны, Чернушка познала и раскулачивание, и коллективизацию. Со второй половины 1920-х гг. в Чернушке начинается кооперация, а затем коллективизация сельского хозяйства. Создаются первые ТУЗы—товарищества по обработке земли, а с конца 1920-х гг.—и первые колхозы. К 1 ноября 1932 г. на территории Чернушинского района действовало 127 кол-

хозов. Так, на территории Бедряжинского сельского Совета в то время колхоз был организован почти в каждой деревне: в с. Бедряжим. Сталина и им. Кагановича, в д. Каменные Ключи—«Коминтерн», в д. Андроново—им. Ворошилова, в д. Шуклино—«Красный пограничник», в д. Комарово—«Красная горка», в д. Фомино—им. Горького, в д. Нижняя Куба—«Новый строй», в д. Средняя Куба—«Труженик», в д. Верхняя Куба—«Горный», в д. Елань-Куба—«Красная Елань».

В эти годы в районе возникает множество сельскохозяйственных и промышленных предприятий. Чернушка постепенно превращается в агропромышленный центр района. С 1930 до 1958 г. в Чернушке действует МТС—машинно-тракторная станция, обслуживающая 14 прилегающих колхозов. С 1931 до 1966 г. Чернушинский льнозавод перерабатывает сырье, полученное в местных колхозах. К списку этих предприятий можно добавить хлебоприемный пункт, соломитовый завод (предприятие по изготовлению простейшего строительного материала из соломы) и множество других, возникших в 1930-е гг.

В годы Великой Отечественной...

Чернушка, как и весь Урал, в годы войны стала одним из пунктов мобилизации людских, технических и продовольственных ресурсов для нужд воюющей армии. Она же принимала на своей земле эвакуированные промышленные предприятия, военные учреждения, учебные заведения, сюда прибывали гражданские люди из временно захваченных войной территорий, раненые бойцы. В 1941 г. в Чернушке формировались военные бригады (48-я стрелковая и 125-я отдельная стрелковая), состоящие в основном из курсантов военных учебных заведений Уральского военного округа и выписанных из госпиталей бойцов. С 1942 г. в районе располагалась одна из частей школы летчиков первоначального обучения ВВС ВМФ. Из Харькова сюда был эвакуирован за-



вод № 648, выпускавший полевые телефоны. С осени 1941 г. в район стали прибывать эвакуированные. Всего за годы войны здесь нашли приют 8000 чел., в том числе более 2000 детей из интернатов и детсадов Москвы и Ленинграда.

Из 15 тыс. жителей района, ушедших на фронт, 5 тыс. домой не вернулись. 12 чернушанам присвоено звание Героя Советского Союза, двое стали полными кавалерами ордена Славы. По числу земляков, прославившихся на полях сражений и получивших Звезду Героя, Чернушка лидирует среди других районов Пермского края.

Не остался незаметным и вклад работников сельского хозяйства в дело победы над фашистской Германией. Сотни эшелонов с зерном, молочными и мясными продуктами поставил район для страны. Труд работников железнодорожного транспорта, которые бесперебойно осуществляли транзитные перевозки через Чернушинскую часть железной



Евгений Иванович Францев

Война застала Евгения курсантом военноморского авиационного училища. В боях Великой Отечественной он участвовал с июля 1943 г. «Большого летного мастерства достиг старший лейтенант Е. Францев, уничтожая

подводные лодки и морские суда противника в фиордах Северного моря. Он был первым в истории нашей авиации, кто потопил торпедой с воздуха подводную лодку противника. Гвардии старший лейтенант Е. Францев и его штурман лейтенант П. Галкин удостоились двух орденов Красного Знамени, а в августе 1944 г. им присвоено звание Героя Советского Союза. Последний полет Е. И. Францев совершил 15 сентября 1944 г. До сих пор неизвестно, как погибли он и его экипаж. Самолет на базу не вернулся...» (Чернушинский район от «А» до «Я»: Энциклопедия. Пермь, 2009).

дороги, 15 апреля 1943 г. был отмечен благодарственной телеграммой Верховного Главнокомандующего И. В. Сталина.

1945 год стал для чернушан особой датой в истории. И Великой Победой, как для всех людей нашей страны, и тем, что 4 июля 1945 г. поселок железнодорожной станции с прилегающими деревнями изменил свой статус. Теперь на карте значился рабочий поселок Чернушка.

Чернушка — город нефтяников

О том, что на Урале есть нефть, знали давно. Первым о признаках существования этого полезного ископаемого в прикамских землях сообщил еще В. И. Генин, управляющий горными заводами на Урале. В своем сочинении «Описание уральских и сибирских заводов» (1735) он указал без точной привязки к местности, что в горе «...находится подобие густого дегтя, или яко нефть».

В годы Великой Отечественной войны в Волго-Уральском регионе, в том числе в Чернушинском районе, были расширены поисковые работы по нефти. 23 июня 1949 г. в с. Калиновку для создания Чернушинской нефтеразведки глубокого бурения были командированы опытный организатор разведочных дел Н. Лаптев и с ним 13 геологов и буровиков. В скором времени бригады начали бурить первые нефтяные скважины.

В июне 1958 г. был издан приказ о создании Чернушинского нефтепромыслового управления (НПУ), объединившего нефтепромыслы, расположенные на территории Куединского, Бардымского, Уинского, Октябрьского районов. Менее чем за полгода немногочисленные специалисты и набранные из деревень рабочие подготовили к эксплуатации несколько разведочных скважин Таныпского месторождения, построили рядом с железнодорожной станцией эстакаду налива нефти, провели к ней с Таныпа трубопровод. Уже в 1960-е гг. Чернушка обеспечивала 40% реальной добы-



чи нефти в Прикамье. В 1976 г. добыча достигла своего максимального уровня—более 9 млн. тонн в год. К концу XX века НГДУ «Чернушка-нефть» является лидером в процентном и количественном соотношении по добыче нефти в Пермском крае. Вместе с нефтью добывается и попутный газ, который используется на производственные нужды города и служит для отопления теплиц.

Разведка и начало промышленной разработки нефти в Чернушинском и соседних районах дали новый толчок развития рабочему поселку, превращавшемуся постепенно в город нефтяников. Появлялись новые микрорайоны с благоустроенными домами и социальной инфраструктурой, создавались новые предприятия, рабочие места. Центр поселка из «старой» Чернушки—железнодорожной станции и окружавшего ее микрорайона—постепенно переместился в микрорайон Нефтяников—«новую» Чернушку. Официально поселение Чернушка получило статус города 7 февраля 1966 г.

Чернушка сегодня...

Несмотря на сравнительную молодость Чернушинского района и его «столицы», сегодня на юге Пермского края эта муниципальная территория является одной из самых развитых в промышленном, сельскохозяйственном, образовательном, культурном планах. Становлению Чернушки как важного промышленного центра юга Пермского края способствует транспортная инфраструктура. Через Чернушку, как уже говорилось, проходит Горьковская железная дорога, соединяющая Восточный Урал с Поволжьем, а также федеральная автомобильная трасса Пермь—Уфа. На железнодорожной станции формируются товарные составы, действует контейнерная площадка, ведется прием и отгрузка различных видов товара. Ключевое значение для района со 2-й половины XX в. имеет нефтяная промышленность. В городе размещены подраз-

деления ООО «ЛУКОЙЛ-Пермь», а также ряд сервисных предприятий нефтяной отрасли, например филиал ООО «АРГОС»—ЧУРС (Чернушинское управление по ремонту скважин), нефтеперекачивающая станция «Чернушка». Развито производство строительных материалов—здесь есть добыча глины, гравий, песок. Всего в городе и районе действуют более 600 предприятий, организаций и учреждений.

Чернушка является крупным агропромышленным центром Пермского края. Здесь есть мясо- и маслосыродельный комбинаты, хлебоприемное предприятие. Нужды населения обеспечивают несколько хлебопекарен. Работают строительные организации, агрохимические и мелиоративные предприятия.

Чернушка—важный культурный и образовательный центр юга Пермского края. Здесь работают 5 общеобразовательных школ, гимназия, механико-технологический техникум, политехнический колледж, коррекционная школа, развита сеть дошкольных учреждений и учреждений дополнительного образования детей, среди которых славятся детская музыкальная школа им. Л. Меля, детско-юношеская спортивная школа, детская художественная школа. С 1961 г. в городе существует народный театр драмы. В городе есть собственные телеканал «ВеЧер» и радиостанция «Радио Чернушки», выпускается 5 газет.

Центрами культуры города и района являются «Нефтяник» (он так и называется: Центр культуры и досуга) и муниципальный краеведческий музей. Действуют еще 27 культурно-досуговых учреждений. Потребности в информационном обеспечении населения района удовлетворяет 31 муниципальная библиотека, 31 библиотека учебных заведений. Чернушка славится и как центр фестивального движения юга Пермского края. Здесь проходят фестивали рок-музыки, авторской песни «Золотая пора» и др. В рамках межрегионального Форума добрососедства—Форума культуры ежегодно в июне проводится праздник «На





Здание краеведческого музея



В залах краеведческого музея



Площадь Победы

земле единой—в семье Прикамской», собирающий представителей национальных обществ Пермского края и соседних регионов.

В городе работают 4 спортивные Федерации по дзюдо и самбо, боксу, хоккею, футболу, которые совместно с администрацией проводят соревнования различного уровня.

Современная Чернушка интересна и любителям живой природы. В районе существует кинологическое некоммерческое партнерство «Кинополис», организатор постоянной спортивной и культурно-досуговой работы и двух традиционных мероприятий: «Кинологические зимние игры» и фестиваль «Белая кость». С 2006 г. работает конноспортивный клуб «Пегас». Район издавна славился ценными заводами, разводящими редкие и ценные породы лошадей. Продолжателем и популяризатором исторических традиций района и является клуб «Пегас», представляющий Чернушинский район в краевых и общероссийских конноспортивных соревнованиях.

Природные богатства помогают не только организовать досуг, но и укрепить свое здоровье. Чернушинский район славится большими запасами лечебных грязей и минерализованных (йодобромных и сероводородных) вод, залегающих в недрах.

Чернушка — город на перекрестке дорог и судеб, город хлеборобов и нефтяников. Город, в котором переплелись языки, культуры и народы. Город молодой, но чтящий и сохраняющий традиции предков. Город, который уверенно смотрит в будущее.

Сами чернушане говорят: «Добро пожаловать в наш город — мы всегда рады гостям!».



Имена в истории Чернушки



Азин Вольдемар Мартинович
Участник Гражданской войны, командир 28-й Красной «Железной» дивизии, участвовавшей в боях на территории района.

Архиепископ Неофит (Соснин Николай Петрович)

Архиепископ Пермский и Екатеринбургский (1851–1868). 14 августа 1860 г. приезжал на открытие и освящение храма Святителя и Чудотворца Николая в пос. Николаевского завода.



Гашков Иван Андреевич
Родился в с. Етыш. Генерал-полковник, командующий Уральским военным округом, заместитель начальника Генерального штаба Вооруженных Сил СССР

Деткин Павел Иванович

Родился в д. Ореховая Гора. Организатор красных партизанских отрядов на территории Чернушинского района во время Гражданской войны.

Дягилев Павел Дмитриевич

Промышленник, меценат. Дед Сергея Дягилева, организатора Русских сезонов в Европе в начале XX в. Владелец Николаевского винокуренного завода (ныне это территория Чернушинского района).



Кашников Михаил Иванович
Генерал-майор, кавалер девяти боевых орденов, командир 103-й воздушно-десантной дивизии. Выпускник Чернушинской средней школы. В настоящее время проживает в г. Витебске.

Зеленин Владимир Михайлович

Родился в селе Тауш Чернушинского района. Доктор сельскохозяйственных наук, профессор, депутат Государственной Думы Российской Федерации 1-го (1993–1995) и 2-го (1995–1999) созывов.

Колокольников Константин Александрович

Родился в с. Рябки Чернушинского района. Священнослужитель, депутат II Государственной Думы. Член думской комиссии по местному управлению и самоуправлению.

Мель Леонид Леонгардович

Почетный гражданин города Чернушки. Выдающийся музыкальный деятель Чернушинского района, композитор, просветитель, основатель Чернушинской детской музыкальной школы, в данный момент носящей его имя.



Петровский Алексей Степанович

Выпускник Петербургской медицинской академии, врач Рябовской сельской больницы с 1907 до 1920 г. Один из основателей здравоохранения в Чернушинском районе.

Францев Вячеслав Иванович

Почетный гражданин города Чернушки. Хирург, профессор, лауреат Государственной премии в области клиник и диагностики пороков сердца у детей раннего возраста.



Хлопин Вячеслав Григорьевич

Почетный житель города Чернушки. Краевед, автор учебного пособия «История Чернушинского района», создатель Чернушинского краеведческого музея.





Герои Советского Союза



Брызгалов Иван Иванович

Уроженец д. Ракино Чернушинского района. Погиб на территории Лтвы 7 августа 1944 г., преграждая путь фашистским танкам. Звание Героя Советского Союза (посмертно) присвоено в августе 1945 г.



Бушмакин Алексей Петрович

Уроженец д. Сергеевка Чернушинского района. Звание Героя присвоено в апреле 1945 г. за мужество и отвагу, проявленные при форсировании р. Одер.



Ведерников Николай Степанович

Родился в с. Верхние Татышлы (Башкирия). Звания Героя Советского Союза удостоен в мае 1945 г. за беззаветное служение Родине и героизм при ликвидации фашистского режима на территории Германии.



Иванов Степан Гаврилович

Родился в с. Тауш Чернушинского района. Звание Героя Советского Союза присвоено в августе 1944 г. за героизм и мужество, проявленные в Корсунь-Шевченковской операции.



Ильиних Иван Михайлович

Родился в д. Комарово Чернушинского района. Звание Героя Советского Союза присвоено в апреле 1940 г. за героизм, мужество, отвагу и бесстрашие при спасении раненых бойцов.



Красноперов Сергей Леонидович

Родился в д. Покровка Чернушинского района. Звание Героя Советского Союза присвоено в феврале 1944 г. за мужество и героизм, проявленные в боях с немецко-фашистскими захватчиками.



Маслов Иван Васильевич

Родился в д. Нижняя Пинязь Караулинского района Удмуртской АССР. Звание Героя Советского Союза присвоено в марте 1945 г. за удачное командование в самых тяжелых и опасных сражениях, за героизм и отвагу.

Некрасов Андрей Акимович

Родился в д. Анафьино Чернушинского района. Звание Героя Советского Союза присвоено в июне 1945 г. за беззаветное служение Родине, самоотверженность, героизм и отвагу в боях.



Сазонов Афанасий Илларионович

Родился в д. Новый Юг Чернушинского района. Звание Героя Советского Союза присвоено в январе 1944 г. за смелость и отвагу, проявленные при форсировании р. Днепр.



Усанин Илья Афанасьевич

Родился в с. Нижняя Кига Чернушинского района. Звание Героя Советского Союза (посмертно) присвоено в ноябре 1943 г. за беззаветный героизм, мужество и отвагу, проявленные в битве на Курской дуге.



Францев Евгений Иванович

Родился во Владимирской области, с 1938 г. проживал в г. Чернушке. Звание Героя Советского Союза (посмертно) присвоено в августе 1944 г. за успешную борьбу с вражескими морскими и подводными судами.



Южанинов Иван Васильевич

Родился в с. Верх-Кига Чернушинского района. Звание Героя Советского Союза (посмертно) присвоено в октябре 1943 г. за мужество и отвагу, проявленные в Курской битве.



Гостев Петр Андреевич

Родился в д. Атряшка Чернушинского района. Орденов Славы 3-й, 2-й и 1-й степени удостоен за мужество, героизм и отвагу в сражениях под Курской дугой, при освобождении Белоруссии и при штурме Берлина.



Петров Василий Маркович

Родился в с. Старый Трун Чернушинского района. Орденов Славы 3-й, 2-й и 1-й степени удостоен за беззаветное мужество, героизм и отвагу при освобождении Украины и Белоруссии и в сражениях в Восточной Пруссии.





03
94-554
4-30-13
Материально-
потребно

Пешеходный переход

Пешеходный переход

Пешеходный переход

40



На станции «Чернушка»



Железнодорожный вокзал



ул. Мира

Маршрут № 1

Прогулки по Чернушке

Старая Чернушка

Знакомство с Чернушкой стоит начать там, где некогда была основана деревня, а затем возникла железнодорожная станция.

Чернушка встречает своих гостей обычно на площади Азина. Здесь расположен автовокзал (здание построено в 1978 г.). Отсюда расходятся автомобильные дороги на все четыре стороны света: на Куеду и Чайковский, Уфу и Оренбург, Октябрьский и Екатеринбург, Барду и Кунгур и, конечно, на Пермь. Здесь всегда многолюдно. Люди отправляются в дальние путешествия или уезжают в разные концы родного района, сюда же возвращаются из дальних и ближних, длительных или коротких поездов. Рядом с автовокзалом памятник Вольдемару Мартиновичу Азину, отважному комдиву Гражданской войны. В. М. Азин по национальности латыш, родился в Полоцком уезде Витебской губернии. Сражался на фронтах Первой мировой войны. После революции он организует красногвардейские отряды, а весной 1918 г. во главе Латвийского коммунистического отряда прибывает в Вятку. С декабря 1918 г. двадцатитрехлетний В. М. Азин — командир 28-й стрелковой красной дивизии. Боевой путь дивизии проходил по территории Чернушинского района, именно эта дивизия освобождала южное Прикамье от колчаковцев. В дивизии сражались многие из местных жителей. В память о событиях далеких дней, в честь героя Гражданской войны, одним из первых награжденного орденом Красного Знамени, и был установлен на площади памятник. Другим, не менее значимым историческим местом в Чернушке является железнодорожная станция. Железная дорога разделяет два района города, и от автовокзала по высокому мосту можно перейти к привокзальной площади и самому железнодорожному

вокзалу. Около ста лет железная дорога является одной из главных транспортных артерий Чернушки, соединяя Центральную Россию, Поволжье и Урал с Сибирью. На запад идут поезда на Казань и Москву, на восток — на Екатеринбург и далее, в города Сибири и Казахстана. Только в последние десятилетия с развитием сети автомобильных дорог значение железной дороги для Чернушки стало меньшим. А когда-то, в 1960-е гг., по железной дороге, с пересадкой через Екатеринбург или станцию Агрыз в Татарстане, жители южных районов добирались до областного центра — г. Перми. Привокзальная площадь в первой половине XX в. была эпицентром жизни и станции, и всей округи. Здесь в начале века чернушане впервые увидели паровоз и впервые услышали его внушительный гудок. Здесь проходили жестокие бои во время Гражданской войны. Мемориальная доска, установленная в 1968 г. на здании вокзала, напоминает, что именно в этом здании располагался штаб 28-й дивизии красных. Отсюда, с вокзала, провожали земляков на фронт в годы Великой Отечественной, здесь принимали эвакуированных из западных областей страны, здесь же после мая 1945 года встречали победителей... До недавнего времени на привокзальной площади располагался старый железнодорожный вокзал, появившийся одновременно со строительством станции в 1916—1917 гг. Был он двухэтажный, с рестораном, залами ожидания, железнодорожной кассой. Уже в середине XX в. помещение ресторана реконструировали, у здания убрали второй этаж. Новый вокзал, который сегодня встречает и провожает пассажиров, появился на станции Чернушка несколько лет назад, он был открыт в 2007 г.

На привокзальной площади и ул. Железнодорожной еще можно увидеть несколько деревянных зданий начала XX в., построенных в типичном для того времени «железнодорожном» стиле.

В этой части города в далекие 1930-е гг. располагалась и одна из первых машинно-тракторных станций (МТС) Чернушинского района.

В 1981-м, в год 50-летия создания Чернушинской МТС, на ул. П. Осипенко появился памятник: трактор ДТ-54 возведен на постамент, на котором написано: «Благодарные потомки неутомимому труженику полей».

В старой Чернушке, в нескольких километрах от вокзала, сохранилось и место, где когда-то располагалась деревня Чернушка. Сегодня это одна из городских улиц — ул. Урицкого. Мало что напоминает здесь о бывлой деревне в несколько дворов, разве что по-прежнему сохранившаяся типично сельская застройка этого микрорайона — с деревянными домами, резными наличниками, палисадниками.

В старой части города, недалеко от автовокзала, находится и чернушинский храм в честь священномученика Андроника. Храм был открыт в 1999 г., освящен в апреле 2000 г. В здании, построенном в 1950-е гг., где в настоящее время располагается храм, в прошлом размещался кинотеатр «Луч», однако — и чернушане считают это примечательным — в фундаменте при строительстве здания были положены камни, взятые из фундамента Казанской церкви с горы Капкан.

Пройдясь по старой части города, можно увидеть, что здесь по-прежнему преобладает частный сектор и традиционная для сельской местности южных районов Прикамья деревянная застройка, хотя время наступает: появляется все больше и больше современных коттеджей.

А теперь наш путь лежит в северную часть города.

Чернушка героическая

Великая Отечественная война для чернушан, как и для всей страны, явилась страшным и сурьезным испытанием. Память о тех суровых годах увековечена в целой серии мемориальных комплексов города. Когда въезжаешь в Чернушку со стороны Перми, первой встречает нас знаменитая полуторка — поднятый на пьедестал автомобиль ГАЗ-АА. Это памятник «Воинам-водителям, автомобилю-бойцу», как гласит над-



Проектирование Чернушки



Здание администрации города Чернушки



Памятник В. М. Азину

пись на постаменте. У памятника и автомобиля своя история. На этой машине шофер Михаил Ефремович Гороженинов из Таныпских Ключей работал в колхозе. В первые же дни войны в Чернушинской МТС была сформирована автocolонна для отправки на фронт. С боями М. Е. Гороженинов и его полторка прошли от Смоленска до Москвы и до Берлина. Полторка доставляла на передовую боеприпасы, вывозила раненых. Демобилизовали машину в 1945 г. Вернувшись в Чернушинский район, она еще долго работала в колхозе, а затем, уже списанная, но бережно отремонтированная, до 1980-х гг. служила в хозяйстве ее бессменного водителя. 8 ноября 1981 г. в Чернушке был открыт памятник, и вот уже почти 30 лет полторка-ветеран служит символом машины-бойца, машины-труженика, напоминает о фронтовых дорогах и истории отечественной техники.

Другой памятник героям Великой Отечественной войны расположен у входа в городской парк культуры. Здесь взметнулся в небо самолет МиГ-17. Этот памятник в Чернушке также появился не случайно. Из 12 чернушан, удостоенных звания Героя Советского Союза за отвагу на фронтах войны, трое защищали родное небо. Кроме того, в годы войны на станции Чернушка и соседней с ней станции Куеда базировались школы пилотов ВВС ВМФ. Торжественное открытие памятника летчикам-землякам и выпускникам школы пилотов в Чернушке, погибшим в годы Великой Отечественной войны,— именно так звучит полное название мемориального объекта,— состоялось 15 августа 1982 г., в День ВВФ СССР. А самолет был подарен городу при содействии известного летчика-героя А. Покрышкина.

Главный в городе комплекс-памятник, посвященный событиям Великой Отечественной войны, расположен на площади Победы, на пересечении улиц Коммунистической и Юбилейной. Комплекс объединяет несколько памятников, воздвигнутых в разное время и по разному поводу, но объединенных общей темой. Памятник

Воину-освободителю является центральным в комплексе. Это фигура солдата высотой 7 м, в каске и плащ-палатке, с автоматом в руках. На стоящей рядом стеле высечены слова: «За подвиг ради жизни на земле Отчизна-мать вам благодарна вечно». Памятник был открыт в год 30-летия Победы, 9 мая 1975 г. У подножия памятника вот уже 35 лет горит Вечный огонь. 9 мая 1985 г. рядом с памятником появилась стела с именами чернушан, погибших на фронтах войны.

Рядом на пьедестале застыл еще один свидетель боев Великой Отечественной войны — легендарный танк Т-34. Памятник воинам-танкистам появился на площади Победы 30 июля 1983 г., в 40-ю годовщину создания Уральского добровольческого танкового корпуса. В составе корпуса воевали 15 чернушан.

В канун празднования 65-летия Победы в 2010 г. комплекс вновь преобразился. Теперь здесь появились бюсты всех чернушан — Героев Советского Союза и полных кавалеров Ордена Славы, участвовавших в Великой Отечественной.

Есть в Чернушке еще два памятника, напоминающих о прошлой войне, может быть, менее заметных, но не менее значимых. Рядом со школой № 9 в 1983 г. был установлен памятник Герою Советского Союза, выпускнику школы 1940 г. Евгению Ивановичу Францеву. Имя Е. Францева вписано в историю Чернушки, сегодня это имя носит школа, в которой он учился, этим именем назван один из микрорайонов города.

В сквере у ГСРЦ «Фортуна» в 1984 г. открыт памятник Герою Советского Союза С. Л. Красноперову, участвовавшему в боях с 1942 г. и погибшему в июне 1944 г.

Чернушане свято чтят память о той войне и о своих земляках-героях. Наверное, воздвигнутые памятники — не последние в Чернушке. Пройдет время, и откроются новые страницы героического прошлого. Отраженные в бронзе или камне, они будут напоминать молодому по-

колению о тяжелых испытаниях, выпавших на долю их предков.

По залам музеев

Знакомство с любимым городом и районом невозможно без посещения залов музея. Так и в Чернушке: чтобы проникнуть в глубину истории, составить общее впечатление о крае, стоит заглянуть в краеведческий музей (бульвар 48-й Стрелковой бригады, 1). Открытие музея состоялось в 1975 г. Основателем музея и первым его директором стал ветеран Великой Отечественной войны, автор книги «История Чернушинского района» Вячеслав Григорьевич Хлопин (1925—2010). В этом году Чернушинский музей отмечает свое 35-летие. За эти годы фонды музея пополнились более чем 10 тыс. экспонатов, которые сегодня включены в экспозиции или хранятся в фондах музея.

Экспозиция музея сегодня занимает несколько тематических залов. Одной из изюминок чернушинского музея является экспозиция быта крестьянского населения района, оформленная в виде интерьера крестьянской избы. Здесь все, как было принято укладом: стол в красном углу, полки-полицы с горшками и хлебными чашками, ткацкий стан — кросно, русский костюм. Многие предметы традиционной культуры раскрывают особенности хозяйственных крестьянских занятий, например, о севе и пахоте, обработке льна, рассказывают о народных промыслах и ремеслах.

Другой зал музея знакомит с историей района в довоенный период. Уникальные фотографии и экспонаты рассказывают о заселении района и становлении его в первые годы советской власти. Особую атмосферу можно почувствовать в зале Боевой славы. Созданная диорама представляет один из эпизодов сражений войны и особо интересна юным посетителям музея. Здесь же можно познакомиться с портретами, биографиями и описанием боевых подвигов своих земляков — Героев Советского Союза, с жизнью тыловой Чернушки.





Памятник воинам-танкистам



Самолет МиГ-17. Памятник летчикам-землякам



Аллея почетных жителей

Истории послевоенной Чернушки, города нефтяников, посвящена отдельная экспозиция музея.

Есть в музее и зал природы, раскрывающий своеобразие растительного и животного мира этого уголка Прикамья, есть художественный зал, где вы познакомитесь с творчеством чернушинских художников. Проходят в музее и сменные выставки, организованные из предметов фонда музея, частных коллекций, экспонируются выставки из других музеев Пермского края и России.

Сегодня музей предлагает своим посетителям более 20 тематических экскурсий как по собственным залам, так и по Чернушке и Чернушинскому району. Особенно привлекательны для посетителей музея тематические театрализованные представления, которые музей проводит совместно с фольклорным коллективом «Благодать». Непередаваемую атмосферу народных праздников, обрядов, посиделок передают программы «Осенины», «Рождественские посиделки», «В русской избе свадьба старинная».

Однако не только залы районного краеведческого музея рады гостям и ждут своих посетителей, не только здесь хранится богатейшее историческое наследие Чернушинского края. Не менее интересны и музеи, расположившиеся в образовательных учреждениях города. Одним из таких музеев по праву можно назвать этнографический музей гимназии. Среди экспонатов — предметы крестьянского быта: рубахи и пояса, расшитые и тканые полотенца и скатерти, горшки, корчаги и латки, хлебные чашки. Есть редкие и уникальные предметы, которые вы не встретите в других музеях. Например, это свадебное «дерево» из д. Трушники — дряво-курник, украшенный цветной бумагой репейник, неперемный атрибут чернушинской свадьбы, символ девичества и подарок жениху. Этнографический музей гимназии — это не традиционный школьный музей-хранилище, а, скорее, музей-студия. Ведь главные его задачи — не

только сбор и презентация наследия народов Чернушинского района, но и исследовательская краеведческая деятельность, музейные уроки и праздники. Такая особенность в целом характерна для музеев образовательных учреждений. Поэтому предлагаем не только ознакомиться с экспозицией музея, но и приглашаем на встречи со старожилами, на уроки и праздники.

Недалеко от гимназии расположился Центр дополнительного образования детей «Альтаир». Здесь активно занимаются краеведением, изучают декоративно-прикладное искусство края. И не случайно при Центре действуют два музея: народного образования и этнографический. В музее народного образования вы найдете интересные документы и экспонаты, рассказывающие о становлении народной школы в дореволюционный период, о развитии образования на территории Чернушинского района в период советской истории. Здесь можно увидеть коллекцию учебников, выпускные аттестаты, фотографии, документы бывших учеников чернушинских школ, ставших впоследствии учеными, литераторами, деятелями культуры. Музей истории народного образования собирался не одно десятилетие.

Этнографический музей «Русская изба» представляет предметы быта народов Чернушинского района. Идея создания музея, как и сбор экспонатов, была рождена и реализована педагогами «Альтаира», заинтересованными в сохранении наследия, в изучении народного творчества. В музее большая коллекция полотен, керамики, изделий из бересты, народных костюмов. И, хотя музей назван «Русская изба», т. к. большинство экспонатов собрано в русских деревнях района, однако здесь можно встретить чувашский костюм, коми-пермяцкий пояс, татарское полотенце. Кроме музейных экспозиций, в «Альтаире» почти всегда работают выставки детского творчества, представляющие то, что умеют педагоги и чему научились талантливые дети, занимающиеся в кружках декоративно-прикладного или изобразительного искусства.

В настоящее время решается вопрос о переводе «Альтаира» в новое здание с большими площадями, и надеемся, что у музейных педагогов появится возможность более полно представить свои уникальные коллекции.

Музей школьной истории с 2002 г. работает и в школе № 5. В 2008 г. в ежегодном районном смотре он был признан лучшим. Основные экспозиции и выставки музея посвящены истории школы, ее ученикам и педагогам. Временные же выставки музея достаточно широки по тематике: «Творчество учащихся и учителей школы», «Дети войны», «Письма с фронта», «Свято-Никольский храм. Возрождение» и др.

Одним из старейших школьных музеев Чернушки по праву можно назвать военно-исторический музей им. Евгения Францева в школе № 9. Открытие музея состоялось в далеком 1984 г., чему предшествовала большая поисковая работа учеников и педагогов школы. Сегодня музей предлагает ознакомиться с экспозициями, посвященными жизни и подвигу двух Героев Советского Союза, выпускников школы Е. И. Францева и С. Л. Красноперова, с экспозицией «История школы», а также «История ВВС Северного флота». Сотрудничество с летчиками далекого Севера—давняя традиция школы.

Чернушка нефтяников

В настоящее время центр Чернушки из старых кварталов, прилегающих к железнодорожной станции, переместился в микрорайон Нефтяников с современной городской многоэтажной застройкой. Именно здесь чувствуется настоящее дыхание городской жизни Чернушки. Ее эпицентр—площадь Нефтяников. Здесь перед зданием Городского центра культуры и досуга «Нефтяник» или на его сцене проходят все значимые культурные события и праздники Чернушки. «Нефтяник»—один из культурных центров города. Творческая жизнь города полна событий. Если у вас появится возможность побывать в Чернушке в дни праздников, или если вы задержались в городе на длительный срок, советуем: непременно познакомьтесь со



Прогулки по Чернушке



Глава города Чернушка Ю. А. Кислицин с Героем Советского Союза Н. С. Ведерниковым



Памятник «Воинам-водителям, автомобилю-бойцу»

спектаклями Чернушинского народного театра драмы, созданного почти 50 лет назад, и с творчеством народного ансамбля песни и танца «Прикамские узоры»,—эти коллективы на протяжении многих лет являются одной из визитных карточек творческой Чернушки.

Недалеко от площади расположились торговые центры, гостиница, а на стендах по ул. Нефтяников представлена информация по истории и социально-экономическим показателям жизни города и района. Здесь же, неподалеку, расположено здание администрации города Чернушки и Чернушинского района. Оглянитесь вокруг и вы увидите, как изменяется городская среда и архитектура. Чернушка живет, Чернушка строится. На смену зданиям брежневской эпохи в город приходят новые, более творческие архитектурные проекты, что убедительно доказывают здания магазина-ресторана «Каменный цветок», отделения Сбербанка России и налоговой инспекции, а также застройка современных микрорайонов города.

В близлежащих к центральной площади микрорайонах есть еще несколько значимых объектов, знакомство с которыми будет вам интересно. В 1996 г. в Чернушке началось строительство мечети, а в 2004-м она была торжественно открыта. Мечеть стала одним из центров ислама и исламской культуры города и района. В мечети собираются верующие не только на пятничный намаз и по случаю мусульманских праздников, но и для изучения основ ислама, арабского языка.

Один из последних художественных проектов, реализованных в Чернушке,—скульптура «Благословите женщину», установленная перед зданием перинатального центра города. Образ будущей матери с сидящим на руке голубем воплощен скульптором Р. Сатиевым. Сама композиция, как и резные скамейки и декоративные насаждения, превратили площадь в один из уютнейших уголков города.

Почти в черте города, рядом с новыми микрорайонами, находится историко-природный



Мечеть



Скульптура «Благословите женщину»

комплекс «Чернушинский пригородный лесной парк». Елово-липовый крупнотравный лес как историко-природный комплекс образован в 1991 г. Здесь вы увидите типичные для этого края деревья: ель сибирскую, липу мелколистную, вяз, пихту и березу. Под их пологом уютно разнообразным кустарникам: шиповнику, жимолости лесной, малине. Более 110 видов трав составляют травяной ярус леса. Парк имеет важное средообразующее и рекреационное значение для города. Это одна из самых популярных зон отдыха чернушан, особенно в зимний период, когда дачи занесены снегом, а в парке можно покататься на лыжах и прогуляться под разлапистыми, украшенными инеем елями.

Наверное, на этом и заканчивается наше знакомство с Чернушкой. Однако каждый, впервые знакомясь с городом или постоянно живя в нем, составляет свой общий образ, открывает свои интересные и любимые места, связывает с этим городом воспоминания...

А нам предстоит отправиться в следующее путешествие.







Башкирский фольклорный коллектив



Юные удмуртки



Русский фольклорный коллектив

Маршрут № 2

Чернушка праздничная

Предлагаемый маршрут знакомит с неповторимой фестивальной атмосферой и праздничной культурой Чернушки.

«Праздник Земли»

У земледельческих народов после окончания полевых работ наступает череда праздников. Удмурты отмечают «Гербер» (праздник плуга), татары и башкиры — «Сабантуй» (праздник плуга), чувашы — «Акатуй» (свадьба плуга), русские — Троицу, Заговенье, Духов день...

В многонациональном Чернушинском районе народные праздники, подобные «празднику плуга» у финно-угорских и тюркских народов, как и земледельческие праздники народов славянских, объединены в большой районный межкультурный праздник, ставший ежегодной традицией. Это настоящий парад праздников.

Фестиваль этнических традиций «Праздник Земли» стартовал в 2002 г. в рамках межрегионального проекта «Форум добрососедства» и проводится до сих пор.

На «Празднике Земли» за один день можно побывать в гостях сразу у пяти народов! А это значит: послушать русские, татарские, башкирские, удмуртские, чувашские песни, увидеть традиционные элементы национальных праздников, самим во всем поучаствовать и, наконец, отведать блюда национальной кухни.

Пройдите по подготовленной площадке. Шумят самовары, закипают котлы, накрываются столы — и начинается праздник! Законы гостеприимства неизменны во все времена: невозможно пройти мимо столов, которые ломятся от разнообразных угощений! Вряд ли где-то еще вам удастся попробовать сразу шу кисаль (удмуртский калиновый кисель) и сара (густое темное чувашское пиво), шурупу (чувашский суп из баранины), удмуртские и русские блины, каймак — татарские оладьи. И, конечно, пироги во всем своем разнообразии: хупла — чувашский круглый пирог с бараниной, кы-





стыбей—башкирский пирог с мясом и картошкой, бэлиш—татарские пироги с начинкой, русские пирожки и кулебяки... К чаю чуваши предложат вам свои блины, башкиры и татары—полюбившийся всем чак-чак...

Каждый народ на празднике представляет свое подворье. У татарского шатра начинаются игры и состязания, девушки танцуют с коромыслом; у чувашей в котле варится барашек...

На празднике можно услышать, как звенят монеты на головных уборах татарских и башкирских девушек, обратить внимание, как заметно выделяются снежно-белые, с красной вышивкой чувашские праздничные одежды, как хороша яркая клетка на удмуртских костюмах, как неотразимы и разнообразны русские кокошники и вышитые рубахи-косоворотки.

На городской площади вы можете бывать на ярмарке. Купить изделия народных мастеров: глиняные игрушки, свистульки, украшения, под звон колокольчиков с ветерком промчатся на лошадях.

В самый разгар праздника на главной сцене города проходит большая гала-концерт с участием разных коллективов со всего Пермского края и гостей из других регионов.

Конечно, непередаваемую атмосферу праздника создают сами люди. Кругом песни, веселый шум, детский смех... и все это настоящий праздник, который останется с вами надолго.

«Золотая пора»

*Город мой, мои улочки, тихие переулочки.
То окраина области и земли Пермской всей.
В пору бабьего лета ждет он бардов, поэтов.
Это наша Чернушка собирает друзей...*

Гимн фестиваля «Золотая пора», авт. Л. Симонов.

Уже более десяти лет подряд в сентябре на загородной базе «Чайка» гостеприимная чернушинская земля принимает у себя гостей—авторов и исполнителей бардовской песни со всего Пермского края и соседних регионов. В это время, называемое в народе бабьим летом, недалеко от г. Чернушки проходит ежегодный краевой фестиваль авторской песни «Золотая пора» в рамках Форума добрососедства—форума культур.





За десятилетнюю историю фестиваль показал себя не только как один из наиболее интересных проектов, направленных на развитие авторской песни. Он стал по-настоящему долгожданным событием, собирающим хороших друзей и единомышленников, событием, которое по-настоящему объединяет всех любителей авторской песни. С недавнего времени в программу фестиваля был включен и юношеский конкурс.

После торжественного открытия фестиваля эстафета переходит в руки молодежи, и ребята имеют возможность заявить о себе, исполняя как песни собственного сочинения, так и всем известные бардовские хиты, а гости фестиваля—познакомиться с юными дарованиями. Конечно, победители награждаются дипломами, всех участников ждут подарки, а для молодых исполнителей самое главное то, что их лучшие номера звучат на концерте вместе с песнями лауреатов прошлых лет.

Самое долгожданное и интересное—это основная конкурсная программа и концерт второго дня фестиваля.

Перед подведением итогов и награждением победителей объявляется «свободный микрофон». И любой желающий может взять в руки гитару и выйти на сцену. Как знать, может, в следующий раз вы захотите принять участие в фестивале уже как включенный в программу исполнитель авторской песни?

Завершены выступления на сцене. Но не топоритесь уезжать: финальный аккорд фестиваля—яркое факельное шествие и зажжение «огня добрососедства»—огромного костра. Мелодии любимых песен, теплое пламя свечей в руках, яркий фейерверк—все это создает неповторимую атмосферу праздника. И вы увезете с собой желанное непременно вернуться сюда.

«Лидер XXI века»

Кроме перечисленных наиболее популярных ежегодных фестивалей, уже имеющих свою историю и традицию, есть мероприятия, которые проводятся в рамках других, не менее популярных фестивалей, зародившихся в Чернушке и других городах Пермского края.





Одно из них—школа молодежного актива «Лидер XXI века». Мероприятие проводится в рамках фестиваля авторской песни «Золотая пора». В программе школы—круглые столы, мастер-классы, спортивные игры и многое другое, способствующее объединению активной, творческой молодежи Пермского края, помогающее формировать человеку лидерские качества.

«Весеннее обострение»

Любители рок-музыки будут приятно удивлены событием, проводимым в Чернушке в весеннее время года. Здесь собирает своих зрителей рок-концерт «Весеннее обострение». Проводится он в рамках рок-фестиваля «Южная ZONA», куда съезжаются исполнители рока со всей страны.

«Новые имена»

Одним из значимых событий в современной жизни района является районный конкурс эстрадной песни «Новые имена», где проводится отбор участников на краевой фестиваль искусств детей и юношества «Наш Пермский край».

Праздники русского народного календаря

Среди ставших уже традиционными и любимыми в Чернушке праздниками следует назвать «Прощание с Масленицей», весенние веселые развлечения—с разнообразными играми, щедрым угощением. Кульминация праздника—сжигание чучела.

В конце весны или начале лета, в соответствии с календарем, на городском пруду проходят «Троицкие гулянья», с песнями, хороводами, забавами. Кто не был—стоит увидеть и поучаствовать!

День города

Приглашаем вас и на День города. Он отмечается в первую субботу сентября. Город надолго погружается в приятную атмосферу праздника и веселья. Программа разнообразна, каждый год обязательно случаются сюрпризы. Но есть и «обязательная программа»—на городском ипподроме





в этот день проводятся зрелищные конные соревнования.

День физкультурника

Традиционно во вторую субботу августа в Чернушке проходит грандиозный городской спортивный праздник, посвященный Дню физкультурника. Все желающие могут принять в нем участие и продемонстрировать свои спортивные достижения.

Туристический слет рабочей молодежи

Уже 10 лет подряд в начале августа проверить свои силы и посоревноваться в туристских и артистических навыках, а также встретиться с единомышленниками собираются команды самых разных предприятий и организаций города. «Ориентир-шоу», «Турполоса», «Перетягивание каната», «Представление команд», «Капустник», «Конкурс поваров» дарят всем участникам туристического слета замечательное настроение, море драйва и позитива.

Грация

«Грация»—один из самых престижных турниров по спортивным бальным танцам, которые проходят в Пермском крае. Традиционное место проведения—город Чернушка, танцевальный зал ГЦКиД «Нефтяник», всегда заполнен до отказа. Не только участники, но и любители приезжают посмотреть на завораживающее, элегантное, танцевальное шоу. Открытый чемпионат по спортивным бальным танцам «Грация» проводится совместно с Федерацией танцевального спорта Пермского края и краевым центром художественного творчества учащихся «Росток». Ежегодно в конкурсе принимают участие танцевальные пары из разных территорий Пермского края: г. Чайковский, г. Пермь, г. Оса, п. Октябрьский, с. Елово, п. Куеда, г. Чернушка.







Село Тауш



Маршрут № 3

В окрестностях Чернушки. По селам и деревням района

Город Чернушка в географическом отношении расположен очень выгодно и удобно—в самом центре района. Отсюда разбегаются дороги в западные, восточные, северные и южные деревни и села. Из Чернушки можно начать путешествие в любом направлении. Отправимся в дорогу и мы, чтобы оглядеть окрестности и познакомиться с природным и культурным наследием этого края.

- 1 Если вы выбираете, куда поехать, то знайте: поселок Николаевский—это точка номер один на карте Чернушинского района. Наш путь лежит в южном направлении. Проехав по старой Чернушке, мы выезжаем за пределы города и через несколько километров встречаем на пути одно из старинных сел района—Тауш.

Свое название село получило по имени речки, впадающей в реку Танып почти сразу за селом. Известно селение уже с 1830 г. Почти 180 лет стоит оно на берегах Тауша, а по чернушинским меркам это довольно много. Небольшая деревня, основанная чердынскими крестьянами, Тауш быстро превратилась в крупное село, административный, церковный и торговый центр округа. Согласно списку церквей и приходов Пермской губернии деревянная Свято-Троицкая двухпрестольная церковь была здесь возведена в 1860 г. В эти же 1860-е гг. село становится центром Таушинской волости Осинского уезда. В начале XX в. в Тауше насчитывалось 143 двора с 705 жителями, имелись земские мужская и женская школы, библиотека, волостное правление, земская станция—все то, что необходимо было иметь волостному центру. По субботам в Тауше собирался еженедельный

базар, а 30 ноября (по старому стилю) проходил зимний Андреевский торжок. Сегодня в старом Тауше, когда-то центре села, несколько зданий напоминают о той прошлой, дореволюционной жизни. На месте старой церкви, к сожалению, не сохранившейся, стоит поклонный крест, поставленный уже в наше время. Но напротив него еще можно увидеть несколько зданий, построенных в начале XX в.

- 2** Попрощавшись с Таушем, отправляемся дальше. Дорога идет на юг. Перед взором открываются удивительные виды на чередующиеся поля, леса, угоры—это типичный ландшафт южной части района. Еще несколько километров—и оборот на деревню Таныпские Ключи. Это селенные также одно из первых, основанных чердынцами в этом районе. В черушинских деревнях еще сохранились старые крестьянские избы, они удивляют не только своей гармоничностью, «вписанностью» в окружающее пространство, но и архитектурными формами и крепостью хозяйственной хватки. Такие избы, большие и добротные, ставили на многие десятилетия.
- 3** Миновали деревню Таныпские Ключи—и можно сразу ждать встречи с Николаевским. Первым мы увидим величественный храм. История этого храма, как и всего поселка, связана со многими именами в истории края. Как мы отмечали, земля, где был основан пос. Николаевский и ряд окрестных деревень, в прошлом была приобретена статским советником Чадиным у башкир. Тогда же был пущен в действие и винокурный завод. Владельцы имения и завода неоднократно менялись. В 1851 г. имение приобретает Павел Дмитриевич Дягилев. В то время Павел Дмитриевич уже был отставным военным, он прошел русско-турецкую кампанию 1828—1829 гг. и закончил службу в чине майора. Обладая большими капиталами, Павел Дмитриевич развил находящийся в центре его имения, в с. Николаевском, винокурный завод. К 1854 г. П. Д. Дягилев достроил в новом

имении на старом фундаменте церковь, заложившую прежним хозяином землю. А на месте бывшей деревянной часовни, также построенной в имении бывшими владельцами, началось строительство нового храма. Новый храм был освящен 8 июня 1854 г. в честь Казанской иконы Божией Матери и стал кладбищенским. В этот же день был заложен второй храм, в честь Святителя и Чудотворца Николая. В 1860 г. строительство было завершено, Николаевская церковь освящена. Строительство длилось 7 лет. На строительство храма было выделено свыше 50 тыс. рублей. Сумма была феноменальной, если учитывать, что корова в то время стоила 3 рубля. Храм стал главным центром православной общины округа, он выполнял важные миссионерские и просветительские задачи. Современники вспоминают, что храм поражал не только своей внешней архитектурой, но и «дороговизной» утвари и ризницы, внутренним благополучием». Архитектурные приемы, примененные для строительства храма, уникальны. Крестьяне окрестных деревень и сегодня помнят рассказы прадедов о том, что для крепости стен строительный раствор замешивали на яйцах и молоке. К оформлению интерьера приложил силы и талант сам Павел Дягилев. По его эскизам на Петербургской мебельной фабрике было изготовлено внутреннее убранство церкви. Иконы и внутренние фрески выполнялись лучшими петербургскими живописцами той эпохи и были копиями выдающихся православных икон из Киево-Печерской лавры, из московского храма Спаса-на-Бору и др. Ряд икон был доставлен из заграницы—из Иерусалима, из Бари (Италия). В январе 1891 г. наследники Дягилева продали Николаевский завод новому хозяину—крестьянину Таушинской волости Н. Д. Сибрякову. Со смертью П. Д. Дягилева время расцвета Николаевского завода закончилось. Сам поселок никогда не был большим населенным пунктом—в начале XX в. он насчитывал 8 дворов с населением 64 чел., в 1926 г.—18 дворов с 74 жителями.




В окрестностях Чернушки.
По селам и деревням района



Храм Святителя и Чудотворца Николая.



Дом священнослужителя



Храм в селе Бедряж

В советское время Николаевский храм был закрыт, позднее превращен в картофелехранилище. Колокола сняты и отданы на переплавку.

В 1995 г. начинается возрождение святыни: создается женский монастырь, приступают к реставрации храма. До наших дней в пос. Николаевском сохранились не только храм Святителя и Чудотворца Николая, но и каменный двухэтажный дом священнослужителя, и липовая аллея с расположенным на ее территории «барским погостом». О кладбищенской же церкви и доме управляющего заводом напоминают только развалины фундамента.

- 4 Недалеко от Николаевского расположилось еще несколько «барских сел и деревень». Самое большое из них—Емаш-Павлово. Название реки Емашки и дало название деревне, вторая же часть названия появилась позже, в середине XIX в., когда деревню вместе с имением приобрел П. Д. Дягилев. Жители Емаша заметно отличались от крестьян соседних, чердынских и вятских, деревень особенностями речи и обычаями, за что получили от последних прозвища—щебаки и водохлебы. Щебаками их прозвали за особенности говора: «ще по щем, по копеечке», а водохлебами—за то, что в отличие от соседних деревень, варивших и употреблявших овсяную бражку и получивших название бражники, емашинцы брагу не варили, а пили воду и квас. В селе, как и в окрестных «барских» деревнях, известно предание о том, что местных крестьян барин выменял «на собак». Конечно, это было не так, но во всех помещичьих деревнях Прикамья сохранилось именно это предание. Больше всего запомнился емашевцам последний владелец имения—сарapulьский купец Макаров, про которого чаще всего и рассказывают старожилы, вспоминая его барский дом с большими окнами и резными ставнями на угоре, пруд с плотиной и мельницей, барские конюшни с лошадьми, небольшую заимку неподалеку от села. К сожалению, от «барского» Емаша сегодня почти ничего не сохранилось.

Предания

В чернушинских деревнях до настоящего времени помнят истории о заселении района, о появлении первых деревень и починков, о возникновении их названий.

В деревне Емаш-Павлово рассказывают, что когда-то их предков некий купец променял на собак. И поселил в Емаше. Старики так и говорили: «Наш Емаш-Павлово на собак поменяно».

А вот как объясняют название своей деревни жители Ореховой Горы: «Сейчас у нас в деревне единственный дуб остался. А когда-то, говорят, здесь их много росло. И много желудей было. А желуды раньше называли земляными орехами. Даже издалека приходили за ними, набирали про запас. Вот и назвали деревню Ореховая Гора. Она, говорят, не так давно появилась, перед тем как стали строить железную дорогу».

(д. Ореховая Гора).

Своя история у деревни Ключи.

«Народ в Ключах — вятский. Дедушка наш, например, — он приезжий был, с Вятки. И Вятку здесь поминали всегда. А деревню называли так, потому что родников здесь много, ключи были. Отсюда и название».

«А в нашей деревне, Богатовке, — сборный народ. Но помнят, кто и откуда приехал.

Свекор мой приехал из Саранула, это где-то в начале прошлого века было. Вятские были. И из Оханска, с севера, народ пришел. А Богатовкой деревню назвали, потому что здесь родники богатые...»

«В нашей деревне люди из разных мест селились. Были пришельцы из Чердыни — чердаки. В соседних деревнях — Покровке, Бизяре — в основном жили вятские. А название деревни — Есаул — пошло оттого, что неподалеку жил здесь татарин, имел воинское звание есаул. Вот так и называли деревню».

«В деревню Сульмаш люди приехали с разных сторон. Тут земли были свободные, незанятые. Кругом лес, пришлось земли расчищать для пашни. Говорят, раньше здесь марийская деревня была, потом пришли татары и вытеснили марийцев. У татар земли много было! А потом русские пришли, поселились на этой земле. Татары сюда пришли из д. Телес (Мерекаи) Ординского района, из Бичурино Бардымского района, из д. Козаево Кунгурского района. Мой отец рассказывал, что еще из Башкирии, из деревни Старый Кайпан сюда приехали. Так и собрались люди в одну деревню...»

- 5 Недалеко от Емаша расположилась и деревня Трушники, обычная чернушинская деревня, основанная выходцами из разных мест Пермской губернии. Как утверждают старожилы, в деревне жили «с Чердыни, с Вятки, с Оханска, были и пермяки...». Эта деревня получила известность далеко за пределами района благодаря тому, что здесь удалось сохранить многие традиции русской культуры. В гимназии г. Чернушки уже на протяжении многих лет собирают словарь говора д. Трушники, а народные песни, исполненные ансамблем из Трушников, стали одним из лучших украшений «Антологии русского фольклора Пермского края» (из серии «Золотой фонд Пермского края»). Не только старые традиции сохраняются в деревне, но рождаются и новые песни о своей деревне:

*Ой, деревня, ой, деревня, во деревне пруд-река.
Ручейки стекают в реку, потихонечку журча.
Наши предки говорили триста лет тому
назад:*

*«Как же нам свою деревню, как же нам ее
назвать?»*

*По фамилии решили наши Трушники назвать,
А потом, как ручеечки, стали люди приезжать.*

*Хороводы тут водили и творили чудеса,
Звонки песни раздавались и летели в небеса.
Трушники вы, трушниковцы, расселяйтесь во
всю ширь.*

*Ты служи нам верой-правдой, наш Драницын-
богатырь.*

*Ой, деревня, ой, деревня, как теперь ты
хороша!*

У тебя, моя деревня, чисто русская душа.

- 6 Мы продолжаем путешествие по району и предлагаем вам отправиться на северо-запад. Оглянитесь вокруг, и вы увидите, как плотно заселена здесь чернушинская земля; большие деревни сменяют одна другую. Проезжаем деревни Брод, Ракино и оказываемся в селе Бедряж, основанном в 1830-е гг. Эта деревня когда-то быстро превратилась в крупный администра-



тивный и торговый центр округа. В 1861 г. в Бедряже была построена Ильинская деревянная церковь, а в 1895 г.—каменная. Она и поныне возвышается в центре села, но, к сожалению, до сих пор не восстановлена. Некогда Бедряж собирал крестьян на два ежегодных Торжка: Ильинский—в престольный Ильин день (20 июля, или 2 августа по новому стилю), и Михайловский (8 ноября, или 21 ноября по новому стилю).

- 7** Небольшая деревня Звереве имеет особую значимость. Это один из духовных центров Чернушинского района. В начале XX в. Звереве—обычная деревня в Рябковской волости, в ней 90 дворов и приход с часовней. Однако в советское время, пору гонений на православие, именно этой деревне с ее часовней выпало стать форпостом православия не только в районе, но и за его пределами. В конце 1920-х гг. часовня была закрыта, однако верующие района в 1941 г. написали обращение в Совет Министров СССР с просьбой об открытии храма. В 1944 г. разрешение было получено, а после пристройки алтаря часовня преобразована в храм, в ней начались службы. Многие чернушане были крещены в зверевской церкви. И сегодня Звереве остается духовным центром района—старую деревянную церковь с многочисленными пристройками в 1990-е гг. сменил вновь построенный каменный храм.
- 8** Духовным центром района в начале XX в. была и деревня Капкан. В 1913 г. на Капканской горе возникает Свято-Преображенская мужская община, которую основали монахи Белогорского миссионерского мужского монастыря, и возводится храм. Одной из причин возникновения православной обители, как и появления церкви в 1914 г. в деревне Нижний Козьмяш, было распространение в Рябковской волости Осинского уезда баптизма. Широким распространением баптизма обеспокоились в Пермской епархии, что и привело к решению открыть

мужской монастырь и миссионерской деятельностью оградить русское православное население от перехода в баптизм. Община на горе Капкан просуществовала недолго: она была закрыта в конце 1920-х гг. и больше не возрождалась. Исчез не только монастырь со Свято-Преображенским храмом, но и сама Капканская гора—вместе с целебным родником она была частично срыта в годы советской власти. Только памятный крест у подножия горы сегодня напоминает о былой духовной истории этой деревни.

- 9** Деревни Сульмаш и Аминькай—единственные татарские деревни в Чернушинском районе. И если Сульмаш—один из самых старых населенных пунктов района, то Аминькай образовался в 1920—1930-е гг. как выселок из Сульмаша. В татарских деревнях все хранит свой национальный уклад. Несколько отличаются дома—по традиции, их чаще всего принято обшивать и красить, а на усадьбе хозяйственные постройки ставят отдельно от жилых, располагая по всему периметру двора. В центре деревни, как и в XIX в.,—мечеть, не только духовной, но и архитектурный центр села. Сульмашинцы хранят свои обычаи. Всюду слышна татарская речь, причем значительно отличающаяся от литературного татарского языка. Дело в том, у пермских татар—свои говоры, а сульмашинцы, поселившись вдалеке от других татарских и башкирских деревень, имеют свои особенности в разговоре.
- Как и в давние времена, сабантуй собирает всех жителей села. Правда, в прошлом сабантуй в Сульмаше приурочивался к Петрову дню (29 июня, или 12 июля по новому стилю), когда приехавшие на сабантуй гости могли отправиться на ярмарку в соседнее русское село Рябки.
- 10** Село Рябки также достаточно быстро стало важным административным, духовным и торговым центром округа, центром Рябковской волости Осинского уезда. С 1869 г. здесь существует каменный Христо-Рождественский храм, ставший





Село Беярж



Село Тауз



Жители села Сульмаш

в начале XX в. местом пребывания благочинного. В начале XX в. числилось в селе 150 дворов с населением 570 человек, по вероисповеданию—православные, старообрядцы и баптисты. Здесь располагались волостное правление, квартира земского начальника, земская станция, земская больница. Имелись двухклассное училище министерства народного просвещения, земская женская школа. В 1892 г. при начальном народном мужском училище открылась первая на территории района библиотека, с нее ведет свою историю библиотечное дело Чернушки. В 1884 г. в Рябках открывается фельдшерский пункт (первое медицинское учреждение такого уровня на территории современной Чернушки). Еженедельно по воскресеньям вся округа собиралась на Рябковский базар, а по праздникам Благовещенье (25 марта по старому стилю), Петров день (29 июня), Рождество (25 декабря) проводились ярмарки. Не случайно именно это село в первые годы советской власти было выбрано центром вновь образованного Рябковского района и до 1925 г. имело статус районного центра. Но сегодня Рябки с его богатой историей—обычное село большого и густонаселенного района.

- 11** На самом крайнем северо-востоке района расположилось село Калиновка. Основали деревню выходцы из д. Шерья Оханского уезда. История села обычна для чернушинских деревень: в небольшом крестьянском поселении в 1881 г. была построена и освящена православная Николаевская церковь. Правда, в современном здании сельского клуба сложно разглядеть архитектурные формы бывшего храма. Всероссийскую известность имеют и калиновские частушки, «Страдания», с характерным для пермского говора «цёканьем». Частушки и мелодии, исполняемые в с. Калиновке и окрестных деревнях Сергеевка, Осиновка и др., были собраны, переработаны, а какие-то и сочинены вновь талантливым калининцем Ф. А. Комаро-

вым. С его исполнения на пермской сцене и началась их известность.

- 12** В биографию района вписана история еще нескольких сел и деревень. Село Ермия на самом севере района, как и несколько окрестных деревень, возникло на землях гайнинских башкир. Вопросы о собственности на землю решались уже после возникновения поселений, о жителях которых писали так: «Самовольно поселенцы, водворенные в Гайнинской башкирской даче». В начале XX в. Ермия стала центром волости, местом проведения еженедельных базаров по понедельникам и трехдневных Васильевской (30 декабря по старому стилю) и двух Ивановских ярмарок (23 июня и 25 сентября). В селе в то время имелся молитвенный дом во имя Святытеля Василия Великого, решался вопрос о строительстве церкви.
- 13** Одной из первых церквей района можно считать Введенский храм, построенный в 1874 г.

Фольклор

Чернушинская земля богата своим культурным наследием. Пермские исследователи неоднократно отмечали удивительную сохранность старинного народного песенного творчества на чернушинской земле. Не случайно ни один из фольклорных сборников Прикамья не обходится без песен, записанных на этой территории. И сегодня здесь живет интерес к песням, созданным в стародавние, и в близкие к нам времена. Работают творческие песенные коллективы, а народный ансамбль песни и танца «Прикамские узоры» стал визитной карточкой Чернушки.

*Печка топится, не топится,
Дровишки не горят,
На Калиновских девчонок
Ребята не глядят.
Ох, сладки парнички,
Калиновски девчоночки.
Они сроду не кашивали,
На печках косу не нашивали.*

*У моего у милого
Это что за голова?
Три дня шапку примеряла –
То велика, то мала.*

*По лесу бежала дева
По смородину.
Так бы, так бы улетела
К милому на родину.*

*До свиданья, дорогие,
Я уже напелася,
И себя вам показала,
На вас насмотрелася.*
(с. Калиновка)

и превративший деревню Тую Рябковской волости в село с престольным праздником Введения и ярмаркой, приуроченной к этому празднику.

В Чернушинском районе более 80 сел и деревень. Мы с вами побывали только в малой части самых больших и известных поселений. Это не значит, что другие менее интересны – каждая деревня хранит и создает свою историю, живет своими обычаями, каждая дорога и близка чернушанам. И для каждого из них открытие большой Родины начинается с небольшой деревни – Богатовки, Караморки, Ашши, Ореховой Горы, Атряшки...







Маршрут № 4

Экологическая тропа

Чернушинский район—один из самых южных в Пермском крае. Здесь, на административной границе с Башкортостаном, на водоразделе р. Камы и ее притока р. Белой многое поражает взгляд. Местность не похожа на привычные картины Прикамья. В 1928 г. в «Справочнике районов Сарапульского округа Уральской области» была дана такая характеристика ландшафта Чернушки: «Район составляет крайний юго-восток Сарапульского округа, в верховьях р. Таныпа и его притоков: Сульмаша, Стрежа, Тюя. Занимаемая районом территория в 1,8 тыс. кв. км имеет равнинный характер только в своей северо-западной части. К югу от железной дороги и западнее р. Сырес она имеет довольно путаный рельеф. Наконец, в основной части района имеются неправильной формы возвышенности, бугры и гряды с довольно мягкими очертаниями...». Под «путаным рельефом» авторы, видимо, понимали холмистую равнину, с угорами, кое-где—с лесными сколками.

Район расположен в восточной части Буйской равнины, на равнинно-холмистом Приуралье, на Тулвинской возвышенности Русской платформы. Лесные массивы Чернушки—это широколиственно-хвойные леса. Интенсивное освоение местных земель привело к появлению значительного числа сельскохозяйственных угодий, сенокосных лугов, полей, пастбищ, что также придает своеобразие современному природному пространству территории.

- 1 Начало путешествия по природным памятникам и объектам района можно начать на самом крайнем юге района, уд. Емаш-Павлово, там, где недалеко проходит граница Пермского края. Интересным объектом этой территории можно считать природный резерват—проточное пойменное озеро в долине р. Танып, одного из при-

токов р. Белой, берущего свое начало в болотах Ординского района (длина притока—345 км). Немного в нашем крае осталось мест с такой богатой и разнообразной водной флорой. Здесь можно увидеть занесенные в Красную книгу Среднего Урала кубшинку чисто-белую и кубышку желтую. Особенно красиво озеро в июне—июле, когда водная гладь покрывается цветочным ковром.

2. Чернушка—край равнинных рек, но, в отличие от других территорий Прикамья, чернушинские реки текут не в Каму, а в Белую. Вторым притоком р. Белой на территории района является р. Тюй. Экосистема р. Тюй существенно отличается от большинства рек Пермского края. Здесь отмечена самая высокая на юге Пермского края плотность заселения и гнездования редких животных и птиц. В естественной среде обитания среди разреженных высокоствольных лесов можно встретить множество птиц—беркута, могильника, ушастую сову, журавля, коростеля, большого улита, черного дрозда, а также зверей—косулю, рысь, барсука, горностая, ласку, бурундука. Разнообразен и водный мир р. Тюй. В ее водах обитают щука, окунь, лещ, голавль, язь, плотва, ерш, пескарь, шуклейка. В Тюе, одной из немногих рек Пермского края, сохранились раки и хариусы—как известно, они любят только чистую речную воду. Особую живописность равнинному Тюю придают плакучие ивы, склонившиеся над водой на берегах реки.
3. Отправляясь в северную часть района, не забудьте посетить интереснейший памятник природы—гору Капкан (Подкапканная гора). Это не только место водораздела между тремя крупными реками Пермского края (Тулвой, Иренью, Таныпом), это еще и самая высокая точка Чернушинского района (392,9 м). С вершины открывается великолепный вид на бескрайние просторы Урала. Сейчас гора Капкан официально признана биологическим заказником, именно

природные богатства—ее главная ценность. Советуем посетить это место поздним летом, когда буйными красками расцвечены склоны горы. Листва многочисленных видов деревьев, растущих здесь—а это вяз, клен платанolistный, липа, дуб, осина, береза,—приобретает цвет от золотисто-желтого до темно-бурого. Единично встречаются хвойные деревья, обогащающие своей хвоей колорит окрестности: ель, пихта, сосна. Красок и яркости добавляет разнотравье: выше человеческого роста возвышается цицербита, короставник, бор раскидистый, колокольчик широколистный, овсяница лесная. Изредка можно встретить крупные кусты дикого пиона. Это марвин корень, ценное лекарственное растение. В низине горы лес переходит в поля, покрытые зеленым ковром злаково-разнотравных лугов, и болота с редкими видами диких орхидей. В лесах и полях горы Капкан можно полакомиться дарами природы—здесь есть орешник, малина, черемуха, жимолость и земляника.

4. Любителям совмещать экологические маршруты и активный отдых, а приятное—с полезным предлагаем посетить Сульмаш-Таныпский лес на северо-восточной окраине города Чернушки. Не случайно здесь любят отдыхать сами чернушане. Это одно из немногих мест, где сохранился нетронутый лес. Хотя район расположен в лесной зоне, но в настоящее время почти все леса в районе вырублены, их осталось только 10% от общей земельной площади. Великолепная природная территория Сульмаш-Таныпского леса условно поделена на две части: коренной склон р. Танып, покрытый смешанным лесом с преобладанием хвойных—ели, пихты и сосны—и широколиственных пород—вяза, липы, и низинное Моховое болото, примыкающее к этому склону, заросшее ивой и ольхой. Живая природа прекрасно соседствует с антропогенными рекреационными объектами: зимой здесь прокладывают лыжню и обустроивают катание с гор, а летом не пустуют беговые дорожки.



В окрестностях Тауша

- 5 Чернушинские леса и угоры—прекрасное место для «тихой охоты», сбора грибов и ягод. На угорах раскинулось несметное количество земляничников и клубничников, радующих летом спелыми ягодами, а в конце лета и ранней осенью леса подарят вам множество разнообразных грибов.



Интернет-ссылки

www.mamатов.ru
www.togeo.ru
www.jugblag.ru
www.geo.59311s018.edusite.ru
www.etnomuzej.ru
agarh.permkrai.ru
mychern.ru
ru.wikipedia.org
chern.perm.ru

Библиография

- Вайман Д. И., Черных А. В. Немецкие хутора Прикамья: История и традиционная культура (XX—начало XXI в.). СПб.: Изд-во «Маматов», 2008. 224 с.
- География Чернушинского района: Пособие для учителей и учащихся/Березовик В. Е., Скачкова Н. В., Бабич Т. А.; под общ. ред. канд. ист. наук Н. Д. Волошина. Чернушка, 2005.
- История Урала с древнейших времен до 1861 г. М., 1989.
- История Чернушинского района: Материалы к урокам по историческому краеведению/Авт.-сост. Н. А. Козлова; под общ. ред. канд. ист. наук Н. Д. Волошина. Пермь, 2006.
- Краткий топонимический словарь Пермского края/Сост. Е. Н. Шумилов. Пермь, 2005.
- Национальный состав населения Пермской области. Пермь, 2005.
- Особо охраняемые природные территории Пермской области. Реестр. Пермь, 2002.
- Памятники истории и культуры Пермской области. Пермь, 1996. Т. 1. Материалы к археологической карте Пермской области.
- Сборник статистических сведений по Уфимской губернии. Том V. Бирский уезд (Оценочно-статистический материал по данным местных исследований 1897 г.). Уфа, 1899.
- Список населенных мест Пермской губернии: Осинский уезд. Пермь, 1908.
- Список населенных пунктов Уральской области. Свердловск, 1928. Т. IX. Сарапульский округ.
- Хлопин В. Г. История Чернушинского района (конец XIX в.—1945 г.). Пермь, 2000.
- Чернушинский район от «А» до «Я»: Энциклопедия. Пермь, 2009.
- Чернушинский район: Краткий историко-топонимический справочник/Желтые страницы: Пермский край. 2006/07. С. 902.
- Чернушка/Авт. И. Гурин. Пермь, 2000.—(Серия «Пермский край»).
- Черных А. В. Традиционный календарь народов Прикамья в конце XIX—начале XX в. (По материалам южных районов Пермской области). Пермь, 2002.
- Шумилов Е. Н. Русская колонизация башкирских земель Осинского Прикамья в XVII—XIX вв. Уфа, 2002.
- Шумилов Е. Н. Твоя малая родина: Краткий историко-топонимический справочник. 4-е изд., испр. и доп. Пермь, 2005.
- Этнический мир Прикамья: Библиографический указатель. Пермь, 2003.

Содержание

Территория с особым характером.....	2
Город Чернушка.....	6
Справочная информация.....	7
Из истории района и города.....	13
Чернушка многонациональная.....	14
Евгений Иванович Францев.....	28
Имена в истории Чернушки.....	34
Герои Советского Союза.....	38
Маршрут № 1	
Прогулки по Чернушке.....	43
Маршрут № 2	
Чернушка праздничная.....	61
Маршрут № 3	
В окрестностях Чернушки.	
По селам и деревням района.....	73
Предания.....	78
Фольклор.....	84
Маршрут № 4	
Экологическая тропа.....	89
Интернет-ссылки.....	94
Библиография.....	94



135-00

ЧЕРНУШКА. Путеводитель

Авторский коллектив:

Черных Александр Васильевич
Вайман Дмитрий Игоревич
Каменских Ирина Васильевна

*Редактор—*М. В. Лебедева

*Корректор—*И. Ю. Коптева

*Верстка—*К. М. Лопатин

Издательство выражает благодарность
за помощь в издании путеводителя:

Главе Чернушинского городского поселения Ю. А. Кислицину,
Председателю Думы Чернушинского городского поселения
И. Л. Ратегову и сотрудникам
Чернушинского краеведческого музея.

В издании использованы фотографии из архивов
Администрации Чернушинского городского поселения
и Р. М. Габделхакова.

449 Чернушка. Путеводитель.— Санкт-Петербург:
ООО «Маматов», 2010.—96 с., ил.

ISBN 978-5-91076-050-3
УДК 911 (470.53)
ББК 26.89 (2Рос-4Пер)

Издательство «Маматов»,
190068, Санкт-Петербург,
Вознесенский проспект, 55, лит. «А»
www.mamатов.ru

Подписано в печать 26.08.2010
Печать офсетная. Тираж 1500 экз.
Отпечатано с готовых файлов заказчика
в ООО «Студия «ЗЭБРА»,
614990, г. Пермь, ул. Окулова, 80

© ООО «Маматов», 2010
© Д. И. Вайман, И. Ю. Маматов, А. В. Черных, фотографии, 2009—
2010

Весь спектр издательских ТЕХНОЛОГИЙ!

книги; ¶

альбомы; ¶

календари; ¶

мультимедиа; ¶

сайты; ¶

электронные

книги ¶

www.mamатов.ru



издательство
МАМАТОВ®
www.mamатов.ru

БАРДЫМСКИЙ РАЙОН

УИНСКИЙ РАЙОН



КУЕДИНСКИЙ РАЙОН

ОКТАБРЬСКИЙ РАЙОН

РЕСПУБЛИКА БАШКОРТОСТАН

Емаш-Павлово

Текловка-Абдулино

ЧЕРНУШКА

Провинциальный городок
С названьем ласковым — Чернушка.
За час и вдоль, и поперек
В него сумеешь окунуться.

Провинциальный городок,
Он от огней больших столицы,
От гула, шума так далек.
И земляков привычны лица.

Провинциальный тихий мир
Без красоты излишне броской,
Здесь день как миг, и жизнь как миг,
Мой добрый тихий перекресток.

Нина Бадина

