

В 26.89 (2Рос-4Пермь)
Учр

43.



УЛИЦЫ ПЕРМИ

СПИСОК УЛИЦ

(подробная информация)

КУЛЬТУРНОЕ НАСЛЕДИЕ ПЕРМИ

- памятники архитектуры и градостроительства
- памятники истории
- памятники монументального искусства
- комплексы памятников

Церковь Вознесенская (Феодосьевская).

С 1907 г. здесь размещались
различные учебные
учреждения.

С 1932 г. здание перестроено
под хлебозавод. Сейчас оно
возвращено верующим.

арх. А.И. Ожегов



дом
170

ул. Большевикская
1903-1910 гг.

ПЕРМЬ

ладные справочники

ИЗДАТЕЛЬСТВО
Ладонь



Листок срока возврата

книга должна быть
возвращена не позже
указанного здесь срока

Колич. пред. выдоч.

14

№ 26.89 (210с-4Пермь)
учб



СПИСОК СОКРАЩЕНИЙ

29-к – от дома № 29 и до конца улицы
Ак. – академика
бульв. – бульвар
г. – город
Ген. – генерала
ГИК – городской исполнительный комитет
ГОС – городское отделение связи
д., дер. – деревня
ДК – дом (дворец) культуры
ж/д пл. – железнодорожная площадка
ж/д ст. – железнодорожная станция
им. – имени
к/т – кинотеатр
м/р – микрорайон
нечетн. – нечетные номера домов
обр. напр. – остановка в обратном направлении
ост. – остановка
п., пос. – поселок
пгт – поселок городского типа
пер. – переулок
пл. – площадь
пост. адм. – постановление администрации г. Перми
пост. през. горсовета – постановление президиума городского совета
пост. през. Мот. исполк. – постановление президиума Мотовилихинского исполкома
пост. през. окрисполк. – постановление президиума окружного исполкома
просп. – проспект
р-н – район
сер. – середина
ул. – улица
фед. – памятник федерального значения
четн. – четные номера домов
ш. – шоссе

СОДЕРЖАНИЕ

- правила пользования справочником 2
- культурное наследие Перми 3
- городские отделения связи 6
- микрорайоны 8
- историко-культурные и природные территории, комплексы памятников 10
- список улиц города 16
- сады, скверы, площади, кладбища, церковные погосты 134
- список упраздненных улиц 140
- список памятников г. Перми
*памятники градостроительства
и архитектуры* 149
памятники истории 153
памятники монументального искусства 157
*объекты монументального искусства
и памятные знаки* 159



Церковь Успения Пресвятой Богородицы
арх. А. И. Ожегов, 1905 г.

13
Верецагинская ЦБС
284420

Карты, атласы, справочники, путеводители
т. (342) 219-68-60
www.ladon.perm.ru

Верецагинская ЦБС
Пермской области

издательство
Ладонь

ПРАВИЛА ПОЛЬЗОВАНИЯ

СПРАВОЧНИКОМ

УЛИЦЫ ПЕРМИ

Поиск улицы по алфавиту:

Если вы не нашли нужную улицу, то проверьте список упраздненных улиц (стр. 140), Площади, бульвары, скверы, кладбища идут отдельным списком (стр. 134)

АНРИ БАРБЮСА ул.,

(с 07.04.1940, решение ГИК № 220, прежде Решетникова, Инженерная)

ГОС-14 д. 4-8, 3-25, ГОС-107 д. 52, 29-65, Мотовилихинский р-н, м/р Рабочий поселок. От р. Ивы до ул. Хрустальной, между ул. Уральской и КИМ.

Проезд: до ост. «Ул. Ивановская» или «Рабочий поселок».

Барбюс Анри (1873–1935) – французский писатель, революционер и общественный деятель.

Фед.



дом 18

ул. Газеты «Звезда»

1884–1887 гг.

Училище духовное. Изначально дом был приобретен семинарией под духовное училище. Теперь здесь – институт искусств и культуры.

арх. Ю. О. Дютель

Адрес

Дата возведения памятника

Памятник федерального значения. Если нет этого обозначения, то памятник имеет статус регионального значения

Дата, номер постановления о последнем переименовании улицы, орган, принявший данное решение, прежние названия улицы по данным администрации г. Перми

Информация о номерах отделений связи. Для уточнения почтовых индексов обращайтесь к списку городских отделений связи (стр. 6)

Информация о районах и микрорайонах города представлена на стр. 8

Краткая Краеведческая справка

Рубрика «Культурное наследие Перми». Описание сформировано по источникам: «Памятники истории и культуры Пермской области», Пермский областной центр охраны памятников, 1993 г. «Старая Пермь», Е. Спешилова, 1999 г. «Архитекторы и архитектурные памятники Пермского Прикамья», 2003 г.

Авторы памятника, если автор неизвестен, то указание отсутствует

Рубрика «Культурное наследие Перми» подготовлена совместно с Краевым научно-производственным центром по охране и использованию памятников истории и культуры Пермского края (КЦОП). Подробнее с данной темой вы можете ознакомиться на сайте Краевого научно-производственного центра по охране и использованию памятников истории и культуры Пермского края (www.nasledie.perm.ru) и портале «Культурное наследие Прикамья» (www.heritage.perm.ru).

КУЛЬТУРНОЕ НАСЛЕДИЕ ПЕРМИ

СОБОРНАЯ ПЛОЩАДЬ

+ фото старой Перми



Колокольня Спасо-Преображенского кафедрального собора, ныне художественная галерея

И прямо перед нами, надо запрокидывать голову, взлетает в небо стрела колокольни Спасо-Преображенского собора. Место для строительства храма – лучше не придумаешь. Он расположился на вершине приречной горы Слудки – 130 м над уровнем моря, на мощном изгибе Камы. Здание хорошо просматривается с речных плесов и служит своего рода маяком, отмечающим центр города. Не менее эффектно собор выглядит с южной стороны. В дореволюционной Перми склоны Слудки застраивались одно- и двухэтажными зданиями. Они ступеньками, террасами восходили к собору, и композиция застройки гармонично завершалась почти семидесятиметровой ярусной колокольней. Пермь словно возносилась к небу. Собор был организующим началом, доминантой, объединявшей в единое целое архитектурный вид города.



Церковь Марии Магдалины



Старо-Сибирская застава

Венчающий гору собор с колокольней – первое, что видели и запомнили гости города, прибывающие в Пермь с Камы. Естественно, что посещение Спасо-Преображенского собора входило в обязательную программу пребывания в городе всех – и именитых гостей, и простых путешественников. В храме стояли на праздничном богослужении император Александр I и цесаревич Александр Николаевич, будущий Александр II, общественные деятели.

Изготовим настенную карту Пермского края и схему Перми
тел. (342) 219-68-50, факс (342) 236-09-68
www.ladon.perm.ru

ли, ученые, поэты. В начале 1920-х годов храм был закрыт, но Перми все же «повезло»: здание не было ни разрушено, ни превращено в какой-нибудь склад. В бывшем соборе открыли художественную галерею, и здание сохранило свою роль духовно-культурного центра. И сюда по-прежнему ведут всех гостей города. Тем более пермякам есть что показать: галерея обладает замечательной коллекцией живописи, скульптуры и предметов декоративно-прикладного искусства. Подлинное сокровище галереи – уникальное собрание пермской деревянной скульптуры. А от работников галереи вы можете услышать удивительные рассказы о том, что пермские боги – живые... По вечерам оставаться в галерее жутковато: слышатся шаги, скрипы, звуки. Лики скульптур отражают свое отношение к вновь принятым на работу, показывают неудовольствие от чего-либо. Бывает, по ночам срабатывает сигнализация, а когда приезжают на вызов, оказывается, что там никого нет.

Вправо от входа в храм ансамбль соборной площади продолжается двухэтажным каменным зданием. Ныне здесь расположен Пермский областной краеведческий музей, а до революции это были архиерейские покои. После революции архиерейский дом был



Железнодорожный вокзал Пермь II

передан в распоряжение Пермского научно-промышленного музея. Музей открылся в городе в 1894 году по инициативе популярного в Перми общественного деятеля, врача П. Н. Серебренникова, в доме по ул. Петропавловской (Коммунистической). Его фонды стали основой современного Пермского областного краеведческого музея. Помимо демонстрации экспонатов в залах музея регулярно проводились научно-популярные лекции по самым различным отраслям знаний.

Напротив собора располагалась мужская духовная семинария. Она возникла в городе в 1800 году, на следующий год после учреждения Пермской епархии. Каменное трехэтажное здание семинарии по ул. Монастырской было построено в 1829 году по проекту архитектора И. И. Свиязева и существует по сей день.

А когда-то Пермская духовная семинария была видным учебным заведением на Урале, дававшем не только богословское образование. В семинарии учились будущие писатели – знаменитые екатеринбуржцы Д. Н. Мамин-Сибиряк и П. П. Бажов. Память об этих писателях увековечена на каменных сооружениях. В небольшом сквере между семинарией и собором установлен эффектный бюст Д. Н. Мамина-Сибиряка, а фасад здания отмечен тремя мемориальными досками с именами выпускников: Д. Н. Мамина-Сибиряка, П. П. Бажова и А. С. Попова – изобретателя радио.



Духовная семинария

Некогда за архиерейским домом и братскими корпусами располагалось тихое архиерейское кладбище, где хоронили самых заслуженных и именитых горожан: прах легендарного пермского благотворителя и праведника доктора Федора Христофоровича Граля, чудаковатого и добрейшего директора мужской гимназии Ивана Фроловича Грацин-

ского, Бронислава Фортунатовича Вериги – первого декана медицинского факультета, ученого, достойного памяти потомков наравне с Сеченовым, Павловым, Мечниковым. Могилы Павла Дмитриевича Дягилева – деда «великого импресарио» Сергея Павловича Дягилева, а также доктора естественных наук, ботаника, краеведа Александра Германовича Генкеля – одного из первых профессоров первого Уральского университета, и много-много других мест памяти священнослужителей, преподавателей, общественных деятелей Перми XIX века. Их могильные плиты были летописью Перми. Но сегодня главного пермского некрополя уже нет. В годы террора и Гражданской войны кладбищенский сад стал «садом пыток»: местом зверских убийств жертв «чрезвычайки». А в 1933 году городские власти открыли на месте кладбища зоопарк. На могилах именитых пермяков разместились клетки с гиенами, обезьянами, птицами...



Перекресток улиц Сибирской и Ленина



Ротонда Арх. И. И. Свиязев, 1824 г.

из лиственницы. Одна из них располагалась на загородном бульваре, а теперь украшает парк им. Горького, а другая – на высоком берегу Камы. Вот она-то и не сохранилась. Но представьте, какой хороший маршрут был для прогулок по тихой Оханской: от ротонды до ротонды...

Бродить по улицам, переулкам и узнавать о них что-то новое всегда увлекательно, ведь планировка и архитектура города на протяжении своей не такой уж длинной истории претерпевали изменения: одни улицы исчезали, появлялись новые. Все же остается несомненным то, что историко-временной путь Перми наполнен любопытными фактами, интересными событиями, которые подчеркивают уникальность и самобытность города.



Общий вид города

Фрагменты экскурсии «Пермь. Вдоль Камы».

Автор – Татьяна Масальцева

Использованы фотографии из комплекта открыток «Пермские истории», издательство «Сенатор».

ГОРОДСКИЕ ОТДЕЛЕНИЯ СВЯЗИ

СПРАВОЧНИК

Пермский почтамт	212-41-21	Отделение связи № 34	250-06-00
Отделение связи – центр 614000, Ленина ул., 28		614034, Дунайская ул., 17	
Справочный телефон почтамта	212-75-84	Отделение связи № 36	226-24-06
EMS-ГАРАНТПОСТ (ЭКСПРЕСС-ПОЧТА)	212-66-08	614036, Мира ул., 104	
Отделение связи № 2		Отделение связи № 37	263-86-85
614002, Чернышевского ул., 19	216-31-38	614037, Сестрорецкая ул., 24	
Отделение связи № 6		Отделение связи № 38	272-69-29
614006, Ленина ул., 51	235-13-95	614038, Кронита ул., 8	
Отделение связи № 7		Отделение связи № 39	244-07-57
614007, Горького ул., 74	216-86-40	614039, Комсомольский пр., 49	
Отделение связи № 10		Отделение связи № 42	255-58-36
614010, Павла Соловьева ул., 6	244-32-36	614042, Богдана Хмельницкого ул., 11/2	
Отделение связи № 12		Отделение связи № 45	237-55-25
614012, Норильская ул., 7	223-20-12	614045, Тополевый пер., 6	
Отделение связи № 13		Отделение связи № 46	222-78-05
614013, Торфяная ул., 61	236-31-96	614046, В. Каменского ул., 26	
Отделение связи № 14		Отделение связи № 47	272-24-85
614014, 1905 года ул., 12	267-80-26	614047, Колвинская ул., 10/4	
Отделение связи № 16		Отделение связи № 51	266-56-59
614016, Куйбышева ул., 67	245-97-54	614051, Юрша ул., 9	
Отделение связи № 17		Отделение связи № 53	267-77-11
614017, Тургенева ул., 8	260-36-28	614053, 4-я Запрудская ул., 31	
Отделение связи № 18		Отделение связи № 54	275-58-15
614018, 1-я Линия ул., 75	233-48-82	614054, Новогодняя ул., 3	
Отделение связи № 21		Отделение связи № 55	220-26-85
614021, Курчатова ул., 4 б	269-58-55	614055, Промышленная ул., 84	
Отделение связи № 22		Отделение связи № 56	267-08-78
614022, Карпинского ул., 56	225-05-41	614056, Гашкова ул., 23а	
Отделение связи № 23		Отделение связи № 58	222-97-39
614023, Ушакова ул., 22	253-18-41	614058, 1-я Колхозная ул., 4	
Отделение связи № 25		Отделение связи № 60	260-45-64
614025, Краснополянская ул., 9	268-56-50	614060, Крупской ул., 28	
Отделение связи № 26		Отделение связи № 64	245-86-04
614026, Щербакова ул., 28	263-46-09	614064, Чкалова ул., 22	
Отделение связи № 29		Отделение связи № 65	226-01-05
614029, Трясолобова ул., 73	273-01-68	614065, Мира ул., 109	
Отделение связи № 30		Отделение связи № 66	221-50-40
614030, Писарева ул., 7	273-57-95	614066, Советской Армии ул., 11	
Отделение связи № 31		Отделение связи № 67	213-48-79
614031, Сочинская ул., 6	213-70-90	614067, Ветлужская ул., 97	
Отделение связи № 32		Отделение связи № 68	236-69-77
614032, Маршала Рыбалко ул., 113	252-52-45	614068, Ленина ул., 78	
Отделение связи № 33		Отделение связи № 70	248-33-65
614033, Куйбышева ул., 163	269-81-11	614070, Крупской ул., 51	

Отделение связи № 77	261-87-15	Отделение связи № 101	255-12-41
614077, Ушинского ул., 6		614101, Автозаводская ул., 27а	
Отделение связи № 81	236-90-15	Отделение связи № 104	272-31-52
614081, Кронштадтская ул., 10		614104, Уссурийская ул., 19	
Отделение связи № 83	241-92-55	Отделение связи № 105,	295-72-35
614083, Холмогорская ул., 5		614105, Островского ул., 79 (пос. Н.Ляды)	
Отделение связи № 87	238-08-77	Отделение связи № 107	265-99-88
614087, Космонавтов шоссе, 110		614107, Хрустальная ул., 28	
Отделение связи № 88	223-64-66	Отделение связи № 109	255-83-73
614088, Чердынская ул., 29		614109, Адмирала Ушакова ул., 55/1	
Отделение связи № 89	248-56-47	Отделение связи № 111	242-52-44
614089, Братская ул., 175		614111, Солдатова ул., 32	
Отделение связи № 90	269-43-27	Отделение связи № 112	273-00-19
614090, 614066, Гусарова ул., 5		614112, Кабельщиков ул., 85	
Отделение связи № 94	224-44-82	Отделение связи № 113	255-72-52
614094, Вильвенская ул., 15		614113, Оборонщиков ул., 6	
Отделение связи № 95	227-52-31	Городская служебная почта	
614095, Танкистов ул., 35		614077, Ушинского ул., 6	261-78-12
Отделение связи № 97	222-63-29		
614097, Комиссара Пожарского ул., 17а			



Здание акцизного управления.
Ныне Главпочтамт.



МИКРОРАЙОНЫ

ДЗЕРЖИНСКИЙ РАЙОН

ЗАИМКА
 КРАСНЫЙ ОКТЯБРЬ
 ЗАОСТРОВКА
 (включает м/р Усть-Муллы)
 ЖЕЛЕЗНОДОРОЖНЫЙ
 (включает м/р Светлый)
 ПАРКОВЫЙ (прежде Шпальный)
 ДАНИЛИХА (включает бывший м/р Новая деревня и пос. Старое Плоское)
 АКУЛОВА (включает м/р Пролетарский, пос. при ст. Пермь-Сортировочная, Комсомольская)

ИНДУСТРИАЛЬНЫЙ РАЙОН

НОВОПЛОСКИЙ
 ЕРАНИЧИ
 БАЛАТОВО (включает м/р Связева, Нагорный)
 БАХАРЕВКА
 ВЕРХНИЕ МУЛЛЫ (включает м/р Первомайский, Большое Субботино, Казанцево, Хмели, Осенцы)

КИРОВСКИЙ РАЙОН

КИРОВА (бывший пос. Кирова, д. Заборная, Налимиха)
 НИЖНЯЯ КУРЬЯ (включает м/р Судозавод, Водники, Промучасток, бывший пос. Куйбышева)
 ЗАКАМСК (включает м/р Лесной, Сосновка, бывший пос. Январский)
 ОКТЯБРЬСКИЙ (включает пос. Строителей)
 КРЫМ (включает д. Чирки)
 ОБОРИНО
 ЛАСЬВИНСКИЕ ХУТОРА

МОТОВИЛИХИНСКИЙ РАЙОН

ВЕРХНЯЯ КУРЬЯ
 ВИСИМ (включает м/р Висим II, р. Талажанку, р. Иву, м/р Пихтовая Стрелка)
 ВЫШКА I
 ВЫШКА II
 (включает м/р Балмошная)
 ГАРЦЫ
 ГОРОДСКИЕ ГОРКИ
 ЗАПРУД (включает м/р Запруд-2)
 КОСТАРЕВО (включает м/р Ива и м/р Центральная усадьба)
 МОТОВИЛИХА
 (включает м/р Луга)
 РАБОЧИЙ ПОСЕЛОК
 (включает м/р Заива)
 САДОВЫЙ
 ЯЗОВАЯ

ОРДЖОНИКИДЗЕВСКИЙ РАЙОН

ЗАОЗЕРЬЕ (включает м/р Азово, Одино, Тимкино, Турбино, Шустовка)
 ГАЙВА (включает м/р Плотинка, Свободный, Камская Поляна, Ново-Гайвинский, Ширяиха, Нижнемостовая, Верхнемостовая, Химики, Соцпоселок)
 КИСЛОТНЫЕ ДАЧИ (включает м/р Камский, Чапаева)
 БУМКОМБИНАТ (включает м/р Малые Реки, Голованово)
 ЛЕВШИНО (включает м/р Домостроительный, КамГЭС, Молодежный, Январский, Фрунзе)

ЛЕНИНСКИЙ РАЙОН

ЦЕНТР (между р. Камой и ул. Пушкина, ул. 25-го Октября и ул. Крисанова, включает м/р Разгуляй – между р. Камой и ул. Пушкина, ул. 25-го Октября

и р. Егошихой)
 КАМСКАЯ ДОЛИНА (включает бывшую Пролетарскую слободу, авторынок, автомобильный мост через р. Каму)
 КОМПЛЕКС ППИ

СВЕРДЛОВСКИЙ РАЙОН

НИКОЛАЯ ОСТРОВСКОГО (включает бывший пос. Егошихинский, ограничен ул. Сибирской, Пушкина, р. Егошихой, ул. Чернышевского)
 СВЕРДЛОВА (включает м/р Чкалова, Зеленое хозяйство)
 ГРОМОВА
 КРОХАЛЕВА (включает бывший пос. Октябрьский)
 ВЛАДИМИРСКИЙ (включает м/р 1-е и 4-е Загарье)
 КРАСНОВА

ЮЖНЫЙ (включает м/р Юбилейный, 3-е Загарье)
 ЛИПОВАЯ ГОРА
 (включает м/р Соболи)
 НОВЫЕ ЛЯДЫ пос.
 НОВОБРОДОВСКИЙ пос.

РАЙОНЫ





ИСТОРИКО-КУЛЬТУРНЫЕ И ПРИРОДНЫЕ ТЕРРИТОРИИ, КОМПЛЕКСЫ ПАМЯТНИКОВ

Городской сад

1805 г. (северная граница – ул. Краснова, восточная граница – ул. Сибирская, южная граница – ул. Революции, западная граница – Комсомольский пр.).

Объект садово-паркового искусства, связанный с историческими событиями и культурной жизнью города, имеющий на своей территории памятники архитектуры.



Дворец спорта «Орленок»



Кинотеатр «Октябрь»



Ротонда в Городском саду

В состав комплекса входят следующие объекты и памятники:

- Доходный дом С. М. Алексеева (ул. Сибирская, 49)
- Ротонда в Городском саду (ул. Сибирская, 41)
- Художественное ограждение сада со стороны Комсомольского пр.
- Объект культуры – кинотеатр «Октябрь» (пр. Комсомольский, 46)
- Объект массовых развлечений – дворец спорта «Орленок» (ул. Сибирская, 47)
- Объект массовых спортивных мероприятий – стадион «Юность» (ул. Революции, 27)

Памятники природы:

- Искусственные насаждения – регулярный парк

Успенский женский монастырь

1882 (северная граница – ул. Ленина, восточная граница – ул. Хохрякова, южная граница – ул. Большевикская, западная граница – ул. Плеханова).

Территория включает в себя комплекс построек квартала Успенского Женского монастыря. Церковь Иконы Казанской Божией Матери построена в древненовгородском стиле (предположительно по проекту В. М. Васнецова), украшена майоликовыми панно, созданным по эскизам замечательного русского художника Николая Рериха.

Усыпальница Каменских (Казанская церковь) – памятник архитектуры федерального значения.

В состав комплекса входят следующие памятники архитектуры:

- Игуменный корпус Успенского женского монастыря (ул. Большевикская, 224)
- Сестринский корпус Успенского женского монастыря (ул. Плеханова, 39/5)
- Церковь Казанской Иконы Божией Матери (ул. Плеханова, 39)



Игуменный корпус Успенского женского монастыря



Храм Успения Божией Матери, утрачен в 1920 г.



Сестринский корпус Успенского женского монастыря



Церковь Казанской Иконы Божией Матери

Егошихинское кладбище

XVIII – XX вв. (северная граница – Северная дамба, восточная граница – гребень правого берега р. Егошихи, южная граница – ул. Тихая, западная граница – левый берег р. Стикс). Данная территория обладает полным комплексом значимых объектов: мемориальный ансамбль и мемориальное кладбище, могилы выдающихся деятелей культуры, науки, государственной власти и народно-освободительной борьбы, памятники архитектуры, уникальные природные территории.

В состав комплекса входят следующие памятники истории и культуры:

- Мемориал «Скорбящая» (Егошихинское кладбище)
- Братское кладбище советских воинов (Егошихинское кладбище)
- Церковь Успения Пресвятой Богородицы (Егошихинское (старое) кладбище)
- Церковь Всех Святых (ул. Тихая, 23)
- Старое православное кладбище (Егошихинское кладбище)
- Новое православное кладбище (Егошихинское кладбище)
- Польское кладбище (Егошихинское кладбище)
- Мусульманское кладбище (Егошихинское кладбище)
- Иудейское кладбище (Егошихинское кладбище)
- Отдельные могилы выдающихся деятелей науки, культуры, государственной власти и прочие

Памятники природы:

- Места гнездований птиц на территории кладбища
- Пойма р. Егошихи



Церковь Успения Пресвятой Богородицы



Церковь Всех Святых



Мемориал «Скорбящая» и братское кладбище советских воинов

Егошихинский медеплавильный завод

1723 г. (северная граница – р. Кама, восточная граница – бульвар Гагарина, южная граница – Северная дамба и ул. Большевикская, западная граница – ул. Н. Островского). Данная территория обладает полным комплексом значимых объектов: археологический культурный слой заводского поселения первой четверти XVIII в., планировка заводского поселения XVIII в., памятники истории, памятники градостроительства и архитектуры, памятники природы.

В состав комплекса входят следующие памятники истории и архитектуры:

- Вокзал речной (ул. Орджоникидзе, 2)
 - Контора пароходства братьев Каменских (ул. Орджоникидзе, 3а)
 - Лабазы (ул. Орджоникидзе, 3б)
 - Вокзал железнодорожной станции Пермь I (ул. Орджоникидзе, 5)
 - Паровоз серии 9-П на вечной стоянке (ул. Орджоникидзе)
 - Корпус производственный Главных железнодорожных мастерских Уральской железной дороги (ул. Советская, 1)
 - Здание, где в Главных железнодорожных мастерских Уральской горнозаводской железной дороги служил В. Г. Короленко (ул. Советская, 1)
 - Собор Св. Ап. Петра и Павла (ул. Советская, 1)
 - Дом Военного присутствия (ул. Коммунистическая, 9)
 - Мост через р. Егошиху (ул. Парковая)
 - Частный дом Е. И. Худяковой, где в 1905 году находилась подпольная лаборатория по зарядке бомб (ул. Парковая, 2)
 - Дом жилой (ул. Парковая, 11)
 - Дом жилой Ф. В. Лазарева (ул. Ленина, 3)
 - Депо трамвайное (ул. Кирова, 11)
 - Дамба через долину р. Егошиха
- Памятники природы:**
- Тропа Марчесона
 - Пойма р. Егошихи



Паровоз серии 9-П на вечной стоянке



Вокзал железнодорожной станции Пермь I



Речной вокзал

Черный рынок

Первая треть XIX века (северная граница – ул. Советская, восточная граница – пассажи торговые Черного рынка, южная граница – ул. Коммунистическая, западная граница – ул. Куйбышева).

В 1823 году решением городской Думы часть торговли, находящейся на Торговой площади (ул. Сибирская), была перенесена на Черную площадь – огромный, свободный пустырь на углу Красноуфимской и Петропавловской улиц (ныне – сквер Уральских добровольцев). В дальнейшем рынок разрастался, и уже в конце XIX – начале XX в. начали строиться торговые пассажи.

В состав комплекса входят следующие памятники истории:

- Пассаж торговый № 1 Черного рынка (ул. Советская, 65а)
- Пассаж торговый № 2 Черного рынка (ул. Советская, 64)
- Пассаж торговый № 3 Черного рынка (ул. Коммунистическая, 57)



Черный рынок



Пассаж торговый № 1
Черного рынка



Пассаж торговый № 2
Черного рынка



Пассаж торговый № 3
Черного рынка

Пермский государственный университет

1916 г. (северная граница – ул. Дзержинского, восточная граница – пл. Дзержинского, южная граница – железнодорожная насыпь перегона Пермь I – Пермь II, западная граница – ул. Данщина).

Территория включает в себя комплекс построек бывшего Ночлежного приюта им. Е. И. Мешковой, Ботанический сад, здания и сооружения, связанные с научной и образовательной деятельностью выдающихся ученых.

В состав комплекса входят следующие памятники истории и культуры:

- Здание, где на химическом факультете Пермского университета работал П. Н. Чирвинский (ул. Букирева, 15, корп. 4)
- Корпус естественнонаучного института, где работали ученые ПГУ (ул. Генкеля, 4)
- Здание, где на геологическом факультете Пермского университета работали выдающиеся ученые: С. В. Орлов (1916–1921), А. А. Фридман (1916–1920), А. А. Полканов (1916–1921), Г. А. Шайн (1916–1920) (ул. Генкеля, 5, корп. 3)
- Здание, где в Пермском университете работали выдающиеся ученые: Б. Ф. Вериги (1917–1925), В. К. Шмидт (1916–1931), П. В. Сюзов (1918–1928), А. Г. Генкель (1917–1927), П. И. Преображенский (1922–1924), А. А. Заварзин (1916–1922), В. Н. Беклемишев (1918–1932), Ю. А. Орлов (1916–1924), В. В. Парин (1931–1933) и другие (ул. Генкеля, 7, корп. 2)
- Скульптурная группа «Ленин и Горький» (ул. Генкеля, 7)
- Здание филологического, географического и юридического факультетов Пермского университета, где работали видные ученые (ул. Дзержинского, 2, корп. 5)

Памятники природы:

- Ботанический сад им. А. Г. Генкеля



Корпус химического факультета
Пермского университета



Корпус геологического факультета
Пермского университета



Корпус Пермского университета,
ул. Генкеля, 7



УЛИЦЫ ПЕРМИ

105-й участок,
ГОС-42, Кировский р-н, м/р Октябрьский

25-го ОКТЯБРЯ ул.,
(с 28.07.1920, пост. плен. уездн. исп. № 24, п. 3, прежде Обвинская)
ГОС-центр д. 1-45, 2-36, 42, ГОС-2 д. 105-к, ГОС-7 д. 47-101, 38, 40, 44-к, ГОС-99 д. 106, Ленинский, Свердловский р-ны, м/р Центр. От ул. Орджоникидзе до ул. Чернышевского, между ул. Сибирской и М. Горького.

Проезд:

- дом № 1-19, 2-24 – до ост. «Почтамт» или «Ул. Ленина»;
- дом № 21-43, 26-36 – до ост. «Ул. Пушкина», «Ул. Сибирская» или «Дворец творчества юных»;
- дом № 45-65, 38-60 – до ост. «Ул. Революции» или «Сад им. Горького»;
- дом № 67-99, 62-104 – до ост. «Ул. Тимирязева»;
- дом № 101-к, 106-к – до ост. «Пл. Карла Маркса».

В честь Октябрьской революции, произошедшей 25 октября 1917 г. по старому стилю.

Правление порта Пермь.
Сейчас – офисное здание.

ДОМ 2 ул. 25-го Октября
ул. Орджоникидзе, 13



ДОМ 12 ул. 25-го Октября
1880-е гг.

Дом промышленников Тупицыных.
С 1912 г. в здании размещался Крестьянский поземельный банк. Сейчас в здании находится Региональное управление ФСБ России по Пермской области.

арх. А. Б. Турчевич



ДОМ 16 ул. 25-го Октября
2-я пол. XIX века

Банк государственный
Двухэтажное кирпичное здание, где с 1896 года разместилось отделение государственного банка.



ДОМ 18a ул. 25-го Октября
1910-е гг.

Доходный дом А. В. Березина.
В 1894–1914 гг. здесь помещался Кустарно-промышленный банк. Сейчас здесь – краевой центр охраны памятников.



ДОМ 26 ул. 25-го Октября, 1930 г.
Большевицкая, 51

Дом горсовета.
Первый 5-этажный дом в Перми, построенный Камским речным пароходством.



ДОМ 43 ул. 25-го Октября
1909 г.

Дом С. Е. Грацинского



ДОМ 47 ул. 25-го Октября
2-я пол. XIX в.

9-го МАЯ ул.,
(с 08.04.1948, распоряжение ГИК № 228)
ГОС-22 д. 21-к, 32-к, ГОС-66 д. 17, 14-24, Индустриальный р-н, м/р Балатово.
От шоссе Космонавтов до просп. Декабристов.
Проезд: до ост. «Ул. 9-го Мая».
В честь победы над фашистской Германией 9 мая 1945 г.

9-го ЯНВАРЯ ул.,
(с 21.02.1936, пост. през. горсовета № 8, прежде Екатерининская)
ГОС-58, Дзержинский р-н, м/р Красный Октябрь. Между ул. 1-й Трудовой и Алтайской.
Проезд: до ост. «Маргариновый завод» или «Красный Октябрь».
В память о расстреле мирной демонстрации 1905 г. в С.-Петербурге.

1905 ГОДА ул.,
(с 22.11.1958, решение ГИК № 1178)
ГОС-14, Мотовилихинский р-н, м/р Мотовилиха. От Красной пл. до ул. Ивановской.
Проезд: до ост. «Ул. 1905 года» или «М/р Висим».
Названа в честь вооруженного восстания в 1905 г. в Мотовилихе.



ДОМ 1 ул. 1905 года
1-я пол. XIX в.

Правление волостное.
Теперь здесь располагается отдел занятости населения Мотовилихинского района г. Перми.



ДОМ 2 ул. 1905 года
1910 г.

Кинотеатр «Горн».
Теперь здесь располагаются торговый центр, телеканал «Рифей-Пермь», центр дополнительного образования детей «Мотовилиха».



ДОМ 4 ул. 1905 года
1910 г.

Магазин купца Тимкина.
Ф. Тимкин торговал тканями, платьями, костюмами, платками, одеялами и прочим. После революции тут была аптека. А затем, уже после войны, верхний этаж дома передали под музыкальные классы.



ДОМ 8/10 ул. 1905 года
1883 г.



ДОМ 18 ул. 1905 года
1880-е гг.

Представительство компании «Зингер»



ДОМ 20 ул. 1905 года
сер. XIX в.

Жилой дом Пушечных заводов, где в 1917 г. находился штаб Красной гвардии. Теперь – музей истории Мотовилихинского завода. Одна из особенностей музея – экспозиция под открытым небом, где располагается подлинная военная техника.

инж. Н. В. Воронцов (?)



ДОМ 37 ул. 1905 года
1888–1893 гг.

Дом, в котором жил Н. Г. Славянов и где находилась его лаборатория. Сейчас здесь мемориальный дом-музей Н. Г. Славянова. Славянов Н. Г. (1854–1897 гг.) – русский инженер-электротехник, изобретатель метода электросварки.

инж. Н. Г. Славянов (?)

1447-й километр,
ГОС-25, Свердловский р-н, м/р Липовая Гора.
Название происходит от железнодорожного
остановочного пункта.



АБАКАНСКАЯ ул.,
(с 06.12.1956, решение ГИК № 1188)
ГОС-67, Дзержинский р-н, м/р Акулова. Между
ул. Тувинской и Ленвинским пер., от ул. Сортиро-
вочной до ул. Лепешинской.
Проезд: до ост. «М/р Комсомольский» или элект-
ропоездом до ж/д ст. Комсомольская.
Название произошло от реки Абакан, притока
реки Енисей.

АБРИКОСОВАЯ ул.,
(с 06.09.1990, решение ГИК № 587, проектируемая)
ГОС-89, Свердловский р-н, м/р Новобродовский.
Проезд: до ост. «Пос. Новобродовский».

АВАНГАРДНАЯ ул.,
(с 08.04.1993, пост. адм. г. Перми № 357)
ГОС-23, Кировский р-н, м/р Налимиха. Между
ул. Лунной и Канатной, от ул. 2-й Гарево до ул. Су-
достроителей.
Проезд: до ост. «Лыжная база».

АВИАЦИОННАЯ ул.,
ГОС-17, Мотовилихинский р-н, м/р Рабочий по-
селок. От ул. Уральской до ул. Садовой. Между
ул. Металлургов и Морской.
Проезд: до ост. «Дворец культуры».

АВТОЗАВОДСКАЯ ул.,
(с 02.09.1948, решение ГИК № 515, прежде Комсо-
мольская)
ГОС-101 д. 3, 2-8, 14-34, 7-39, **ГОС-113** д. 2, 5, б,
41-107, 46-82, Кировский р-н, м/р Закамск. Между
ул. Магистральной и Маршала Рыбалко, от ул. Галь-
перина до ул. Липатова.
Проезд:
▪ дом № 2-6, 1-5а – ост. «ДДК им. Кирова»;
▪ дом № 9-15 – ост. «Рынок»;
▪ дом № 17-31, 14-34 – ост. «К/т «Экран»;
▪ дом № 33-к, 36-к – ост. «К/т «Рубин» или
«Ул. Астраханская».

АГРОНОМИЧЕСКАЯ ул.,
(с 13.08.1964, решение ГИК № 588, прежде Кол-
хозная 1-я)
ГОС-23, Кировский р-н, м/р Кирова.
От ул. Башкирской до конца микрорайона.
Между ул. Заборной и Копейской.
Проезд: до ост. «Лыжная база».

АДМИРАЛА МАКАРОВА ул.,
(с 02.09.1948, решение ГИК № 515)
ГОС-23, Кировский р-н, м/р Нижняя Курья.
От ул. Байкальской до ул. Светлогорской,
между ул. Юнг Прикамья и Судозаводской.
Проезд: до ост. «Ул. Адмирала Ушакова».
Макаров Степан Осипович (1849–1904) – рус-
ский флотоводец и исследователь, вице-адмирал.

АДМИРАЛА НАХИМОВА ул.,
(с 02.09.1948, решение ГИК № 515, прежде Дачная
Трастовая)
ГОС-103 д. 1-19, 2-22, **ГОС-101** д. 23-к, 26-к, Ки-
ровский р-н, м/р Закамск. От ул. Кировградской
до ул. Магистральной, между ул. Ласвинской
и Оборончиков.
Проезд: до ост. «К/т «Экран» или «Ул. Астраханская».
Нахимов Павел Степанович (1807–1855) – рус-
ский флотоводец, адмирал, герой Севастополь-
ской обороны.

АДМИРАЛА СТАРИКОВА ул.,
(с 12.03.1981, решение ГИК № 102, прежде Семи-
палатинская с 1952 г.)
ГОС-26, Орджоникидзевский р-н, м/р Левшино.
От ул. Томской до ул. Цимлянкой.
Между ул. Ереванской и Соликамским трактом.
Проезд: до ост. «М/р Левшино»,
«Ул. Социалистическая», электропоездом
до ж/д ст. Левшино.
Стариков Валентин Георгиевич (1913–1979) –
вице-адмирал, Герой Советского Союза. В годы
Великой Отечественной войны был командиром
подводной лодки М-171.

АДМИРАЛА УШАКОВА ул.,
(с 02.09.1948, решение ГИК № 515, прежде Ста-
лина)
ГОС-23 д. 1-31, 2-30, **ГОС-109** д. 51-к, 36-к, Киров-
ский р-н, м/р Нижняя Курья.
От ул. Буксирной до ул. 5-й Каховской,
между ул. Сокольской и Волгодонской.
Проезд:
▪ дом № 1-31, 2-30 – до ост. «Ул. Адмирала Уша-
кова»;
▪ дом № 199-207, 36-38 – до ост. «Сбербанк»;
▪ дом № 49-55/1; 42-68 – до ост. «Ул. Капитанская»;
▪ дом № 55-к, 70-к – до ост. «Ул. Волгодонская».
Ушаков Федор Федорович (1744–1817) – адми-
рал, один из творцов русского военно-морского
искусства.

АЗОТНАЯ ул.,
(с 02.09.1948, решение ГИК № 515)
ГОС-47, Орджоникидзевский р-н, м/р Кислотные Дачи.
От ул. Ген. Доватора до ул. Ген. Черняховского,
между ул. Федотова и Колвинской.
Проезд: до ост. «Больница» или «Ул. Бушмакина».

АКАДЕМИКА ВАВИЛОВА ул.,
(с 23.04.1953, решение ГИК № 376, прежде Андре
Марти, Обросова)
ГОС-87, Дзержинский р-н, м/р Светлый.
От шоссе Космонавтов до ул. Рабочей,
между ул. Малкова и Рабочей.
Проезд: до ост. «Гознак» или «Манеж «Спартак».
Вавилов Сергей Иванович (1891–1951) – совет-
ский физик и общественный деятель, президент
АН СССР, академик.

АКАДЕМИКА ВЕДЕНЕЕВА ул.,
(с 06.10.1949, распоряжение ГИК № 390)
ГОС-98, Орджоникидзевский р-н, м/р Молодежный.
От ж/д ст. Молодежная до конца микрорайона.
Проезд:
▪ дом № 1-21, 2-22 – до ост. «Лодочная» или
«Молодежная», электропоездом до ж/д ст. Моло-
дежная;
▪ дом № 23-41 – ост. «Дом спорта»;
▪ дом № 43-73, 44-80 – ост. «ДК им. Горького»;
▪ дом № 75-к, 82-к – ост. «Ул. Академика Веденева».
Веденев Борис Евгеньевич (1885–1946) – со-
ветский ученый, энергетик и гидротехник.

АКАДЕМИКА КОРОЛЕВА ул.,
(с 09.03.1972, решение ГИК № 138)
ГОС-13, Ленинский р-н, правобережный комплекс
ПТУ. От ул. Профессора Дедюкина на восток вдоль
горышка.
Проезд: до ост. «Ул. Академика Королева»
или «Факультетская».
Королев Сергей Павлович (1907–1966) – Глав-
ный конструктор космических ракет, дважды
Герой Социалистического Труда.

АКАДЕМИКА КУРЧАТОВА ул.,
(с 13.07.1967, решение ГИК № 561)
ГОС-90, Свердловский р-н, м/р Крохалева.
От ул. Таборской до ул. Гусарова.
Проезд: до ост. «Ул. Гусарова».
Курчатов Игорь Васильевич (1903–1960) – со-
ветский ученый, крупный специалист в области
ядерной физики, трижды Герой Социалистического
Труда.

АКАДЕМИКА ПАВЛОВА ул.,
(с 21.09.1938, пост. през. горсовета № 40 п. б)
ГОС-46, Дзержинский р-н. От ул. Энгельса
до ул. Боровой. Между ул. Папанинцев и Угле-
уральской.
Проезд: до ост. «Ул. Папанинцев» или «Ст. Пермь II»,
пройти через мост.
Павлов Иван Петрович (1849–1936) – русский
ученый-физиолог, создатель материалистическо-
го учения о высшей нервной деятельности.

АКАДЕМИЧЕСКИЙ просп.,
(с 14.05.1990, решение № 192, проектируемый)
ГОС-13, Ленинский р-н, м/р Камская Долина.

Предлагаем услуги охранного агентства
ООО Охранное агентство «Федерация Союза Казаков – Пермь»
тел. 8-912-888-75-38

АКМОЛИНСКАЯ ул.,
(с 12.04.1973, решение ГИК № 239, прежде Трудовая)
ГОС-37, Орджоникидзевский р-н, м/р Малые Реки.
Между ул. Декабря и Слудской.
Проезд: до ост. «М/р Васильевка», электропоездом
до ж/д ст. Голованово.
Название произошло от г. Акмолинска
(до 1961 г.), ныне г. Астана – столица Казахстана.

АКСАЙСКАЯ ул.,
(с 24.08.1957, решение ГИК № 936)
ГОС-26, Орджоникидзевский р-н, м/р Домострои-
тельный. От ул. Домостроительной до ул. Осиновой.
Проезд: до ост. «Ул. Верхоянская».
Название происходит от г. Аксай Ростовской
области.

АКТЕРА ЕМЕЛЬЯНОВА ул.,
(с 18.04.2002, пост. главы г. Перми № 1213)
ГОС-14, Мотовилихинский р-н, м/р Ива.
Между ул. Грибоедова и Краеведа Волегова.
Проезд: до ост. «Центральная усадьба».
Названа в честь актера Емельянова Владимира
Николаевича (1911–1975), игравшего в Пермском
драматическом театре.

АЛЕКСАНДРА МАТРОСОВА ул.,
ГОС-68 д. 47-75, 50-к, **ГОС-44** д. 74-96, 77-87,
ГОС-центр д. 4-6, Ленинский р-н, м/р Центр
(бывш. Ирбитская). От ул. Окулова до ул. Пушкина,
между ул. Борчанинова и Крисанова.
Проезд: до ост. «Драмтеатр».
Матросов Александр Матвеевич (1924–1943) –
гвардии рядовой, Герой Советского Союза. Геройски
погиб, закрыв своим телом амбразуру вражеского
дзота.

АЛЕКСАНДРА НЕВСКОГО ул.,
(с 02.09.1948, решение ГИК № 515, прежде Боль-
шевицкая)
ГОС-101 д. 9-13, 2-18, **ГОС-113** д. 23-к, 20-к, Ки-
ровский р-н, м/р Закамск. От ул. Чистопольской
до ул. Оборончиков, между ул. Маршала Рыбалко
и Закамской.
Проезд: до ост. «Рынок», «К/т «Экран» или
«Ул. Астраханская».
Невский Александр Ярославович (ок. 1220–
1263) – русский государственный деятель, полко-
водец, предводитель русских войск в знаменитом
Ледовом побоище и Невской битве.

АЛЕКСАНДРА ПАРХОМЕНКО ул.,
(с 02.09.1948, решение ГИК № 515)
ГОС-54, Орджоникидзевский р-н, м/р Чапаева.
От ул. Липовой до 4-го Еловского пер.

Проезд: до ост. «М/р Чапаева», электропоездом до ж/д ст. Балмошная.
Пархоменко Александр Яковлевич (1885–1921) – герой Гражданской войны.

АЛЕКСАНДРА УЛЬЯНОВА ул.,
(с 02.09.1948, решение ГИК № 515, прежде Трубная) **ГОС-23** д. 21-к, 18-к, **ГОС-109** д. 1-19, 2-16, Кировский р-н, м/р Нижняя Курья. От ул. Нижнекурьянской до ул. Байкальской.

Проезд: до ост. «М/р Водники».
Ульянов Александр Ильич (1866–1887) – русский революционер-народоволец. Казнен царским правительством за подготовку покушения на царя Александра III.

АЛЕКСАНДРА ЧЕКАЛИНА ул.,
(с 27.01.1955, решение ГИК № 73) **ГОС-23**, Кировский р-н, м/р Кирова. От ул. Высокой до ул. Кедровой, между ул. Проскуровской и Витимской.

Проезд: до ост. «Героя Лядова».
Чекалин Александр Павлович (1925–1941) – партизан, Герой Советского Союза.

АЛЕКСАНДРА ЩЕРБАКОВА ул.,
(с 02.09.1948, решение ГИК № 515) **ГОС-26**, Орджоникидзевский р-н, м/р Домостроительный. От ул. Валежной до ул. Верхневолжской, между ул. Белозерской и Домостроительной.

Проезд:
▪ дом № 1-21, 2-18 – ост. «Ул. Щербакова»;
▪ дом № 23-39, 20-40 – ост. «Клуб им. Пушкина»;
▪ дом № 41-61, 42-62 – ост. «Аптека»;
▪ дом № 63-к, 64-к – ост. «Ул. Верхоянская».
Щербаков Александр Сергеевич (1901–1945) – советский партийный, государственный и военный деятель.

АЛЕКСЕЕВСКАЯ ул.,
ГОС-14, Мотовилихинский р-н, м/р Висим. От ул. Красногвардейской до ул. Сельскохозяйственной, между ул. Свободы и Пролетарской.

Проезд: до ост. «Ул. Лузенина» или «Ул. Пролетарская».
Алексеев Антон Егорович (?–1919) – рабочий Мотовилихи, участник революции и Гражданской войны.

АЛМАЗНАЯ ул.,
(с 16.11.1961, решение ГИК № 1021, прежде Ново-сталинградская) **ГОС-26**, Орджоникидзевский р-н, м/р Январский. От ул. 2-й Верхотурской до ул. Боковой, между ул. Верхневолжской и Верхоянской.

Проезд: до ост. «Автопарк» или «Ул. Снежная».

АЛТАЙСКАЯ ул.,
(с 07.04.1940, решение ГИК № 220, прежде Разин) **ГОС-58**, Дзержинский р-н, м/р Красный Октябрь. **Проезд:** до ост. «Красный Октябрь».
Название происходит от Алтайского края.

АМБАРНАЯ ул.,
(с 07.04.1940, решение ГИК № 220, прежде Тихая) **ГОС-26**, Орджоникидзевский р-н, м/р Домостроительный. Между ул. Фрунзе и Белозерской, вдоль р. Амбарки.

Проезд: до ост. «Клуб им. Пушкина», ост. «Аптека» ост. «Верхоянская» или электропоездом до ж/д ст. Левшино.
Название происходит от реки Амбарка.

АМЕТИСТОВАЯ ул.,
(с 08.04.1993, пост. адм. г. Перми № 357) **ГОС-23**, Кировский р-н, м/р Налимиха. От ул. Налимихинской до ул. Лазурной, между ул. Изумрудной и Прудовой.

Проезд: до ост. «Лыжная база».

АМУРСКАЯ ул.,
ГОС-14, Мотовилихинский р-н, м/р Язовая. От ул. Зеленой до ул. Соликамской, между ул. Печорской и Волжской.

Проезд: до ост. «Язовая» или электропоездом до ж/д ст. Язовая.
Название происходит от реки Амур.

АНАПСКАЯ ул.,
(с 13.08.1964, решение ГИК № 588) **ГОС-14**, Кировский р-н, м/р Кирова. От ул. Башкирской до ул. Ирбитской.

Проезд: до ост. «Лыжная база».
Название происходит от г. Анапа Краснодарского края.

АНАТОЛИЯ СЕРОВА ул.,
(с 07.04.1940, решение ГИК № 220, прежде Оханская) **ГОС-14**, Мотовилихинский р-н, м/р Костарево. От ул. Краснознаменной до р. Талажанки, между ул. Кунгурской и Каспийской.

Проезд: до ост. «Ул. Кунгурская».
Серов Анатолий Константинович (1910–1939) – военный летчик, Герой Советского Союза. Участник войны 1936–1939 гг. в Испании.

АНАВАРА ГАТАУЛЛИНА ул.,
(с 16.04.2002, пост. главы г. Перми № 1160, прежде Кутайская с 1952 г.) **ГОС-33**, Свердловский р-н, м/р Крохалева. От ул. Куйбышева до реки Данилихи, между ул. Новосибирской и Лукоянова.

Проезд: до ост. «Ул. Анавара Гатауллина».
Анвар Гатауллин – герой Советского Союза.

АНГАРСКАЯ ул.,
(с 02.09.1948, решение ГИК № 515) **ГОС-18**, Мотовилихинский р-н, м/р Верхняя Курья. От ул. Риванской до ул. Солнечной. Между Лесопарковым пер. и ул. Днепровской.

Проезд: до ост. «Ул. Риванская».
Название происходит от г. Ангарск Иркутской области.

АНДРЕЕВСКАЯ ул.,
(прежде Проулок 1-й) **ГОС-14**, Мотовилихинский р-н, м/р Гарцы. От Гарцовского лога до оврага, между ул. Белостокской и р. Малой Мотовилихой.

Проезд: до ост. «М/р Гарцы».
Андреев Иван (?–1919) – мотовилихинский рабочий. Замучен колчаковцами.


АНДРОНОВСКАЯ 1-я, 2-я ул.,
(с 28.03.1959, решение ГИК № 282) **ГОС-65**, Индустриальный р-н, м/р Верхние Муллы. От р. Мулянки до м/р Нагорный.

Проезд: до ост. «Автопарк» (ул. Энергетиков).

АНРИ БАРБЮСА ул.,
(с 07.04.1940, решение ГИК № 220, прежде Решетникова, Инженерная) **ГОС-14** д. 4-8, 3-25, **ГОС-107** д. 52, 29-65, Мотовилихинский р-н, м/р Рабочий поселок.

От р. Ивы до ул. Хрустальной, между ул. Уральской и КИМ.

Проезд: до ост. «Ул. Ивановская», «Ул. Грачева» или «Рабочий поселок».
Барбюс Анри (1873–1935) – французский писатель, революционер и общественный деятель.



дом 54 ул. Анри Барбюса начало XX в.

Башня водонапорная.
3-этажное кирпичное здание высотой 14 м с шатровой крышей, на каждой грани – окно во всю высоту здания.

АПРЕЛЬСКАЯ ул.,
(с 22.02.1968, решение ГИК № 150) **ГОС-89**, Свердловский р-н, м/р Голый Мыс. **Проезд:** до ост. «Голый Мыс».

АРАГВИНСКАЯ ул.,
(с 28.02.1957, решение ГИК № 197) **ГОС-89**, Свердловский р-н, м/р Южный. От ул. Братской до ул. Таджикской.

Проезд: до ост. «Ул. Братская».
Название происходит от реки Арагва на Кавказе в восточной Грузии.

АРДАТОВСКАЯ, 2-я АРДАТОВСКАЯ ул.,
(с 24.11.1955, решение ГИК № 983) **ГОС-42**, Кировский р-н, м/р Октябрьский. От ул. Миргородской до ул. Ласьвинской.

Проезд: до ост. «Ул. Победы».
Название происходит от г. Ардатов в Мордовии.

АРЗАМАССКАЯ ул.,
(с 24.11.1955, решение ГИК № 983) **ГОС-26**, Орджоникидзевский р-н, м/р Январский. От ул. Снежной до ул. Боковой. Между ул. Баргузинской и Таганрогской.

Проезд: до ост. «Ул. Снежная».
Названа в честь города Арзамас Нижегородской области.

АРКАДИЯ ГАЙДАРА ул.,
(с 26.07.1984, решение ГИК № 349, прежде Туристов с 1961 г., Гвоздарская) **ГОС-77**, Мотовилихинский р-н, м/р Городские Горки. Между ул. Крупской и Пушкарской.

Проезд:
▪ дом № 1-5, 4-12 – до ост. «Пермская ярмарка»;
▪ дом № 7, 9а, 11 – до ост. «Ул. Пушкарская»;
▪ дом № 118 – до ост. «Ул. Ушинского».
Гайдар (Голиков) Аркадий Петрович (1904–1941) – советский детский писатель. в 1925–1927 гг. работал в Перми.

АРТЕЛЬНЫЙ пер.,
(с 08.04.1993, пост. адм. г. Перми № 357, проектируемый) **ГОС-23**, Кировский р-н, м/р Налимиха. **Проезд:** до ост. «Героя Лядова».

АРТЕМА ул.,
(с 07.04.1940, решение ГИК № 220, прежде Максима Горького) **ГОС-14**, Мотовилихинский р-н, м/р Костарево. От ул. Добрянской до ул. Лесной, между ул. Грибоедова и ул. Сакко и Ванцетти.

Проезд: до ост. «Почта» (м/р Костарево), ост. «М/р Костарево» или «М/р Ива I».
Артем (Сергеев Федор Андреевич, 1883–1921) – советский государственный и партийный де-

атель. в 1906–1907 гг. работал на Урале, в том числе в Перми и Мотовилихе.

АРТИНСКАЯ ул.,

(с 02.09.1948, решение ГИК № 515)
ГОС-14, Мотовилихинский р-н, м/р Висим.
От ул. Егоршинской до ул. Еланской.
Проезд: до ост. «М/р Висим II».

Название произошло от Артинского завода на Среднем Урале.

АРХИЕРЕЙКА пос.,

ГОС-14, Мотовилихинский р-н, м/р Костарево.
Проезд: до ост. «М/р Костарево».
Название произошло от бывших загородных владений епископа Пермского и Соликамского.

АРХИТЕКТОРА СВЯЗЕВА ул.,

(с 04.03.1976, решение ГИК № 194, прежде Дорожная с 1959 г., Дальняя)
ГОС-12 д. 2-12, ГОС-65 д. 58 и нечетн., ГОС-88 д. 16-52, 17, 25, Индустриальный р-н, м/р Верхние Муллы, м/р Нагорный, Ераничи.
Связев Иван Иванович (1797–1875) – академик архитектуры, уроженец села В. Муллы.

АСТРАХАНСКАЯ ул.,

(с 02.09.1948, решение ГИК № 515, прежде Пионерская)
ГОС-113, Кировский р-н, м/р Закамск.
От ул. Кировоградской до ул. Закамской, между ул. Оборонщиков и Адмирала Нахимова.
Проезд: до ост. «Ул. Астраханская».
Название происходит от г. Астрахань.

АШАПСКИЙ пер.,

(с 24.06.1954, решение ГИК № 546)
ГОС-25, Свердловский р-н, м/р Владимирский.
От ул. Пихтовой до ул. Краснополянской.
Проезд: до ост. «С/к «Кама»».
Название произошло от села Ашарь Ординского района Пермского края.



БАБУШКИНА ул.,

(с 28.09.1938, пост. през. горсовета № 42 п. 2)
ГОС-22, Индустриальный р-н, м/р Новоплоцкий.
От Промзоны до ул. Льва Толстого, между ул. Левченко и Пашийской.
Проезд: до ост. «Ул. Левченко».
Бабушкин Иван Васильевич (1873–1906) – профессиональный революционер, большевик.

БАЖОВА ул.,

(с 24.08.1957, решение ГИК № 936)
ГОС-67, Дзержинский р-н, м/р Акулова. От ул. Ветлужской до ул. Красноводской.

Проезд: до ост. «М/р Железнодорожный», или «Ул. Бажова», электропоездом до ж/д ст. Железнодорожная.

Бажов Павел Петрович (1879–1950) – русский советский писатель. Учился в Перми.

БАЙДАРОЧНАЯ ул.,

(с 19.01.1960, решение ГИК № 36)
ГОС-29, Орджоникидзевский р-н, м/р Заозерье.
От ул. Читалина до ул. Прямолинейной, между ул. Верхнекамской и Трясолобова.
Проезд: до ост. «М/р Заозерье», «Ул. Трясолюбова» или «Одино».

БАЙКАЛЬСКАЯ ул.,

(с 02.09.1948, решение ГИК № 515, прежде Ключевая, Источная)
ГОС-23, Кировский р-н, м/р Нижняя Курья. Между ул. Калинина и Адмирала Ушакова.
Проезд: до ост. «Ул. Адмирала Ушакова».
Название происходит от озера Байкал.

БАКИНСКИХ КОМИССАРОВ ул.,

(с 07.04.1940, решение ГИК № 220, прежде Большая)
ГОС-47, Орджоникидзевский р-н, м/р Камский.
От ул. Городищенской до ул. 2-й Пограничной, между ул. Сурикова и Волочаевской.
Проезд: до ост. «Монтажное управление».
Названа в память о 26 бакинских комиссарах, расстрелянных белогвардейцами.

БАКОВЫЙ пер.,

ГОС-68, Ленинский р-н, м/р Центр. От шоссе Космонавтов до ул. Эпронской.
Проезд: до ост. «Центральный рынок» или «Автовокзал».

БАЛКАНСКАЯ ул.,

(прежде Береговая)
ГОС-14 д. 1-19, 8-16, ГОС-107 д. 69-71, 22-82, Мотовилихинский р-н, м/р Рабочий поселок. От ул. Димитрова до ул. Лифановской, вдоль р. Ивы, между ул. Чехова и Обросова.
Проезд: до ост. «Ул. Ивановская».
Название происходит от горной системы Балканы.

БАЛТИЙСКАЯ ул.,

ГОС-53, Мотовилихинский р-н, м/р Гарцы.
От ул. Чермозской до ул. 3-й Кольцевой, между ул. Колыбалова и 3-м Коротким пер.
Проезд: до ост. «Ул. Вишневая».
Название произошло от Балтийского моря.

БАЛХАШКАЯ ул.,

(с 22.07.1954, решение ГИК № 676)
ГОС-83 д. 175-209, 224, ГОС-89 д. 1-173, 2-222,

ГОС-243, Свердловский р-н, м/р Южный.
От ул. 2-й Глуховской до ул. Таджинской, между ул. Старцева и Самаркандской.

Проезд:

дом № 1-120 – до ост. «ВРЗ»;
дом № 130-173 – до ост. «Ул. Самаркандская»;
дом № 175-210 – до ост. «Ул. Запорожская».
Название происходит от озера Балхаш в Казахстане.

БАРАБИНСКАЯ ул.,

(с 14.04.1950, решение ГИК № 111)
ГОС-7, Свердловский р-н, м/р Николая Островского. Между ул. Островского и Рабоче-Крестьянской.
Проезд: до ост. «Ул. Пушкина» или «Ул. Луначарского».
Названа в честь города Барабинск Новосибирской области, Барабинской степи.

БАРАМЗИНОЙ ТАТЬЯНЫ ул.,

(с 19.04.1977, решение ГИК № 367, прежде Шоссейная с 1938 г.)
ГОС-46, Дзержинский р-н, м/р Железнодорожный.
От ул. Травяной до ул. Локомотивной.
Проезд: до ост. «Ст. Пермь II», далее пройти через мост, до ост. «Ул. Папанинцев».
Барамзина Татьяна Николаевна (1919–1944) – статист, фрейтор, Герой Советского Союза. Училась в Пермском педагогическом институте. Участвовала в Великой Отечественной войне с апреля 1944 г.

БАРАНОВСКАЯ ул.,

(прежде Пихтовская 5-я, Республиканская 5-я)
ГОС-74, Мотовилихинский р-н, м/р Висим.
От ул. Лузенина до ул. Губахинской.
Проезд: до ост. «М/р Висим» или «Пл. Восстания», далее подняться вверх по ул. Восстания.

БАРАНЧИНСКАЯ 1-я, 2-я ул.,

(с 30.12.1949, решение ГИК № 644)
ГОС-56, Мотовилихинский р-н, м/р Вышка II.
От ул. Иньванской до ул. Ивдельской.
Проезд: до ост. «Автотранспортный колледж».
Название произошло от пгт Баранчинский (завод) в Свердловской области.

БАРБЮСА ул. (см. ул. Анри Барбюса)

БАРГУЗИНСКАЯ ул.,

(с 24.11.1955, решение ГИК № 983)
ГОС-26, Орджоникидзевский р-н, м/р Январский.
От ул. Боковой до ул. Снежной, между ул. Сентильской и Арзамасской.
Проезд: до ост. «Автопарк» или «Ул. Снежная».
Название происходит от села и районного центра Бардузин в Бурятии.

БАРНАУЛЬСКАЯ ул.,
(с 24.11.1955, решение ГИК № 983)
ГОС-30, Орджоникидзевский р-н, м/р Гайва. Между ул. Писарева и Карбышева.
Проезд: до ост. «Ул. Барнаульская» или «Рынок».
Название происходит от г. Барнаул в Алтайском крае.

БАТУМСКАЯ ул.,
(с 02.09.1948, решение ГИК № 515, прежде Б.Боровая, Крупской)
ГОС-23 д. 15-к, 18-к, ГОС-109 д. 1-13, 2-12, Кировский р-н, м/р Нижняя Курья. От ул. Калинина до ул. Байкальской.
Проезд: до ост. «Ул. Адмирала Ушакова».
Название происходит от г. Батуми в Грузии.

БАУМАНА ул.,
(с 20.11.1952, решение ГИК № 757)
ГОС-66, Индустриальный р-н, м/р Балатово.
От ул. 9-го Мая до ул. Стахановской, между ул. Чайковского и шоссе Космонавтов.
Проезд:
■ дом № 1-17, 2-14 – до ост. «Гознак» или «Ул. Баумана»;
■ дом № 19-23, 16-22 – до ост. «Ул. 9-го Мая»;
■ дом № 25-к, 24-к – до ост. «Больничный городок» или «Дворец им.Гагарина».
Бауман Николай Эрнестович (1873–1905) – деятель русского революционного движения.

БАХАРЕВСКАЯ, БАХАРЕВСКАЯ 4-я ул.,
(с 25.09.1958, решение ГИК № 999)
ГОС-101, Свердловский р-н, м/р Бахаревка.
Проезд: до ост. «Бахаревка».
Название происходит от железнодорожной станции Бахаревка в черте г. Перми.

БАХЧЕВАЯ, БАХЧЕВАЯ 2-я ул.,
(с 02.09.1948, решение ГИК № 515)
ГОС-24, Кировский р-н, м/р Оборино.
Проезд: до ост. «Совхоз «Оборино»».

БАХЧИСАРАЙСКИЙ пер.,
(с 24.03.1992, пост. адм. г. Перми № 185)
Мотовилихинский р-н, м/р Запруд.
Название происходит от г. Бахчисарайв Крыму.

БАШКИРСКАЯ ул.,
(с 13.08.1964, решение ГИК № 588, прежде Луганская)
ГОС-23, Кировский р-н, м/р Кирова. От ул. Заборной до ул. Бузулукской, между ул. Белой и Колокольчиковой.
Проезд: до ост. «Лыжная база».

БОБРУЙСКАЯ ул.,
(с 13.07.1967, решение ГИК № 561)
ГОС-53, Мотовилихинский р-н, Центральная усадьба сельскохозяйственной опытной станции.
Проезд: до ост. «Совхоз «Мотовилихинский».
Название происходит от г. Бобруйск в Белоруссии.

БОГДАНА ХМЕЛЬНИЦКОГО ул.,
(с 02.09.1948, решение ГИК № 515, прежде Черняховского)
ГОС-42, Кировский р-н, м/р Октябрьский. От ул. Яранской до ул. Химградской, между ул. Охотников и Купянским пер.

Проезд: до ост. «Ул. Богдана Хмельницкого».
Хмельницкий Богдан (Зиновий) Михайлович (1595–1657) – гетман Украины, крупный государственный деятель и полководец. Под его руководством было осуществлено объединение Украины с Россией в 1654 г.

БОЙНЫЙ 1–4-й пер.,
ГОС-14, Мотовилихинский р-н, м/р Язовая. От ул. Соликамской до железной дороги.
Проезд: до ост. «Язовая» или «Промкомбинат».

БОКОВАЯ, 2-я БОКОВАЯ ул.,
(с 02.09.1948, решение ГИК № 515;
2-я Боковая с 12.09.1953, решение ГИК № 1116)
ГОС-26, Орджоникидзеvский р-н, м/р Январский.
Проезд: до ост. «М/р Январский» или «Ул. Снежная».

БОЛОТНАЯ ул.,
(с 21.09.1938, пост. през. горсовета № 40 п. 6)
ГОС-13, Ленинский р-н, м/р Камская Долина. Между ул. Борцов революции и Торфяной.
Проезд: до ост. «Ул. Борцов революции».

БОЛЬНИЧНАЯ ул.,
ГОС-89, Свердловский р-н, м/р Голый Мыс. От ул. Клубничной до ул. 1-й Полевой, между ул. Молодежной и Промысловой.
Проезд: до ост. «Голый Мыс».

БОЛЬШЕВИСТСКАЯ ул.,
(с 09.01.1928, пост. през. горсовета № 9 п. 93, прежде Редутская, Екатерининская, Ленина, Троцкого)
ГОС-центр д. 1-109, 2-146, ГОС-68 д. 111-к, 150-к, Ленинский и Дзержинский р-ны, м/р Разгуляй, Центр. От ул. Парковой до ул. Хохрякова, между ул. Кирова и Луначарского.
Проезд:
▪ дом № 1-29, 2-30 – до ост. «Разгуляй» или «Ул. Луначарского»;
▪ дом № 31-51, 32-54 – до ост. «Ул. М. Горького»;
▪ дом № 53-63, 56-72 – до ост. «Почтамт» или «Сибирская»;
▪ дом № 65-77, 74-100 – до ост. «ЦУМ», «Октябрьская пл.» или «Торговый дом «Империал»»;
▪ дом № 79-93, 100-120 – до ост. «Ул. Куйбыше-

ва» или «Стадион «Динамо»»;
▪ дом № 95-119, 122-160 – до ост. «Центральный рынок», «Автовокзал» или «Ул. Попова»;
▪ дом № 121-131, 162-174 – до ост. «Универсам» или «Ул. Борчанинова»;
▪ дом № 133-165, 176-202 – до ост. «Трансагентство» или «Драмтеатр»;
▪ дом № 167-к, 210-218 – до ост. «Ул. Плеханова»;
▪ дом № 220-к – до ост. «Ул. Хохрякова».
Название произошло от названия левой фракции Российской социал-демократической партии.



Дом архитектора А. Б. Турчевича.
Здание было построено по проекту самого А. Б. Турчевича. Теперь здесь располагается отделение Федерального казначейства.
арх. А. Б. Турчевич

дом 32 ул. Большевиcтская
начало XX в.



Кирха лютеранская.
Здание с колокольной постройено из красного кирпича. С 1935 года оно было отдано НКВД, позже здесь обособился Дом актера, и только много лет спустя храм удалось восстановить и вернуть верующим.
арх. Г. Э. Боссе

дом 43 ул. Большевиcтская
ул. М. Горького, 38 1961–1964 гг.




Доходный дом А. Лейна.
Двухэтажное кирпичное здание высотой 8 м. Сейчас здесь находится инспекция Министерства РФ по налогам и сборам по Ленинскому району.
арх. А. И. Ожегов

дом 65-67 ул. Большевиcтская
2-я пол. XIX в.




Дом парходчика Любимова. Здание построено в стиле модерн с элементами эклектики. После революции здесь размещались различные конторы. С 1986 г. здесь находится театр юного зрителя.
арх. А. Б. Турчевич

дом 68 ул. Большевиcтская
конец XIX века



Училище Екатерино-Петровское с оградой.
С 1961 года здесь размещается Пермское музыкальное училище. Возведено на деньги купца Базанова И. И., передано городу для благотворительных целей.
арх. В. В. Попатенко

ул. Большевиcтская
1901–1903 гг.



Синагога – иудейский молитвенный дом.
В 1929 г. синагога была закрыта. Позже здесь размещались различные организации. С 1994 г. здание возвращено верующим.
арх. А. И. Ожегов

ул. Большевиcтская
1901 г.



Церковь Вознесения (Феодосьевская).
С 1907 г. здесь размещались различные учебные учреждения. С 1932 г. здание перестроено под хлебозавод. Сейчас оно возвращено верующим.
арх. А. И. Ожегов

ул. Большевиcтская
Австрийская, 14 1903–1910 гг.



Усадьба братьев Тупициных (два здания с воротами между ними).
Е. К. Тупицын (их отец) – пионер русского фосфорного дела, владелец первого в России фосфорного завода.
арх. А. И. Ожегов

дом 110 ул. Большевиcтская
1912 г.



Успенский женский монастырь. Игуменский корпус.
арх. А. И. Ожегов

дом 124 ул. Большевиcтская
конец XIX в.

БОРОВАЯ ул.,
(с 28.09.1938, пост. през. горсовета № 42)
ГОС-46, Дзержинский р-н, м/р Железнодорожный. От ул. Папанинцев до ул. Гатчинской, между ул. Энгельса и В. Каменского.
Проезд: до ост. «Ул. Папанинцев» или «ДЮЖ».
Прежде на этом месте был сосновый бор, от него и произошло название улицы.

БОРОДИНСКАЯ ул.,
(с 02.09.1948, решение ГИК № 515)
ГОС-90, Свердловский р-н, м/р Крохалева. От ул. Никулина до ул. Е. Ярославского, между ул. Вижайской и Солдатова.
Проезд: до ост. «Ул. Вижайская» или «Геофизика».
Названа в честь районного центра Бородино Тульской области, где в 1812 г. состоялось знаменитое сражение с армией Наполеона.

БОРОДУЛИНСКАЯ ул.,
(с 02.09.1948, решение ГИК № 515, прежде Максима Горького)
ГОС-23, Кировский р-н, м/р Нижняя Курья. От ул. Светлогорской до ж/д ст. Курья, между ул. Калинина и железной дорогой.
Проезд: до ост. «Яузовская» или «Стадион «Авангард»».
Название произошло от деревни Бородулино Нытвенского района Пермского края.

БОРЦОВ РЕВОЛЮЦИИ ул.,
(с 28.09.1938, пост. през. горсовета № 42 п. 2, прежде 4-я Линия)
ГОС-13, Ленинский р-н, м/р Камская Долина.
Проезд:
▪ дом № 1-15, 2-16 – до ост. «Ул. Лабинская»;
▪ дом № 17-31, 16-32 – до ост. «Ул. Средняя»;
▪ дом № 33-79, 34-80 – до ост. «Памятник»;
▪ дом № 81-121, 82-122 – до ост. «Пляж»;
▪ дом № 123-161, 124-152 – до ост. «Школа»;
▪ дом № 163-189 – до ост. «Ул. Борцов революции»;
▪ дом № 191-219 – до ост. «б-я Линия»;
▪ дом № 221-279, 154-200 – до ост. «Ул. Ломоносова»;
▪ дом № 281-к, 202-к – до ост. «Ул. Брикетная» или «Ул. Дачная».

БОРЧАНИНОВА ул.,
(с 13.06.1957, решение ГИК № 641, прежде Шадринская)
ГОС-68, Ленинский р-н, м/р Центр. От ул. Ленина до шоссе Космонавтов, между ул. Попова и Крисанова.
Проезд:
▪ дом № 1-15, 2-14 – до ост. «Ул. Ленина» или «Универсам», до ост. «Ул. Борчанинова».

■ дом № 17-к, 16-к – до ост. «Ул. Пушкина». *Борчанинов Александр Лукич (1884–1932) – мотовилихинский рабочий, революционер, активный участник революции и Гражданской войны на Урале.*

БОРЧАНИНОВСКАЯ ул.,
(прежде Белавинский пер.)
ГОС-14, Мотовилихинский р-н, м/р Висим. От Володарского пер. до р. Талажанки, между ул. Лузенина и Володарского.
Проезд: до ост. «Ул. Лузенина», «Володарского». *Борчанинов Лука Иванович (?–1905) – мотовилихинский рабочий. Зарублен казаками на Вышке во время митинга 10 июля 1905 г., отец А. Л. Борчанинова.*

БОЦМАНСКИЙ, 2-й, 3-й, 4-й пер.,
(с 28.08.1952, решение ГИК № 528)
(2-й, 3-й пер. с 19.09.1957, решение ГИК № 396)
(4-й пер. с 22.11.1958, решение ГИК № 1178)
ГОС-109, Кировский р-н, м/р Нижняя Курья.
Проезд: до ост. «Ул. Капитанская» или «Ул. Волго-донская».

БРАТСКАЯ ул.,
(с 28.02.1957, решение ГИК № 197)
ГОС-83 д. 2-22, ГОС-89 д. 11-к, 24-к, Свердловский р-н, м/р Южный. От ул. Арагвинской до ул. 2-й Сахалинской, между ул. Краснофуминской и Симферопольской.
Проезд:
■ дом № 11-71, 2-30 – до ост. «М/р Юбилейный»;
■ дом № 73-119, 32-60 – до ост. «Ул. Братская»;
■ дом № 121-151, 62-96 – до ост. «Школа»;
■ дом № 153-к, 98-к – до ост. «М/р Южный». *Название происходит от г. Братск на реке Ангара в Иркутской области.*

БРАТЬЕВ ВАГАНОВЫХ ул.,
(с 04.06.1976, решение ГИК № 194)
ГОС-17 нечетн., **ГОС-60** четн., Мотовилихинский р-н, м/р Городские Горки. От ул. Уральской до ул. КИМ, между ул. Крупской и Р. Землячки.
Проезд: до ост. «Ул. Розалии Землячки» или «Цирк». *Братья Вагановы – Владимир Дементьевич (1880–1917), Константин Дементьевич (1891–1972), Николай Дементьевич (1888–1975) – представители династии мотовилихинских рабочих.*

БРАТЬЕВ ВАРОВЫХ ул.,
(с 07.04.1983, решение ГИК № 150)
ГОС-56, Мотовилихинский р-н, м/р Вышка П. *Варовы – мотовилихинские рабочие. Афанасий Георгиевич (1896–1945), Сергей Георгиевич (1898–1960), Петр Георгиевич (1900–1978) – активные участники Гражданской войны, Федор Георгиевич (1906–1980), Владимир Георгиевич (1909–1968) – комсомольцы 20-х гг.*

БРАТЬЕВ ИГНАТОВЫХ ул.,
(с 20.11.1952, решение ГИК № 757)
ГОС-66 нечетн., **ГОС-36** четн., Индустриальный р-н, м/р Балатово. От ул. Мира до шоссе Космонавтов между ул. 9-го Мая и Комбайнеров.
Проезд: до ост. «Больничный городок» или «ДК им. Гагарина». *Игнатовы – семья советских патриотов, активных участников партизанского движения на Кубани. Герои Советского Союза Евгений Петров (1915–1942) и Геннадий Петрович (1925–1942) погибли 10 октября 1942 года при подрыве вражеского эшелона.*

БРАТЬЕВ КАМЕНСКИХ ул.,
(с 07.04.1940, решение ГИК № 120, прежде Пихтовая 4-я, Республиканская 4-я, Набережная)
ГОС-14, Мотовилихинский р-н, м/р Висим. От ул. Красногвардейской до ул. Володарского, между ул. Партизанской и р. Бол. Мотовилихой.
Проезд: до ост. «Ул. Лузенина» или «Ул. Володарского». *Каменские Павел Фокеевич и Василий Фокеевич – мотовилихинские рабочие, участники Октябрьской революции и Гражданской войны. Погибли в 1918 г.*

БРЕСТСКАЯ ул.,
(с 14.11.1957, решение ГИК № 1242)
ГОС-33, Свердловский р-н, м/р Крохалева. Между ул. Лукоянова и р. Данилихой.
Проезд: до ост. «Хладокомбинат». *Названа в память о героической защите Брестской крепости, г. Брест в Белоруссии.*

БРИГАДИРСКАЯ ул.,
(с 02.09.1948, решение ГИК № 515)
ГОС-25, Свердловский р-н, м/р Владимирский. От ул. Коломенской до промзоны.
Проезд: до ост. «С/к «Кама».

БРИКЕТНАЯ ул.,
(с 20.11.1952, решение ГИК № 757, прежде Барачная)
ГОС-13, Ленинский р-н, м/р Камская Долина. Между ул. Ломоносова и Борцов революции.
Проезд: до ост. «Ул. Брикетная». *Названа в связи с близостью торфоразработки, вырабатывающих торфяные брикеты.*

БРОДОВСКОЕ кольцо,
(с 06.09.1990, решение ГИК № 587)
ГОС-89, Свердловский р-н, м/р Новобродовский.
Проезд: до ост. «Пос. Новобродовский». *Название произошло от названия микрорайона.*

БРОНЗОВЫЙ пер.,
(с 14.04.1950, распоряжение ГИК № 111)

БРУСНИЧНАЯ ул.,
(с 09.09.1990, решение ГИК № 587, проектируемая)
ГОС-89, Свердловский р-н, м/р Новобродовский. Проезд до ост. «Пос. Новобродовский».

БРЯНСКАЯ ул.,
ГОС-14, Мотовилихинский р-н, м/р Костарево. От р. Ивы до р. Талажанки, между ул. Карякина и Мотовилихой.
Проезд: до ост. «Ул. Кунгурская». *Название происходит от г. Брянск.*

БУЗИНСКАЯ ул.,
ГОС-14, Мотовилихинский р-н, м/р Вышка I. От ул. Мостовой до ул. Харьковской, между ул. Карякина и Мостовой.
Проезд: до ост. «Ул. Бузинская».

БУЗУЛУКСКАЯ ул.,
(с 13.08.1964, решение ГИК № 588)
ГОС-23, Кировский р-н, м/р Кирово. От ул. Вавкирской до ул. Фиалковой.
Проезд: ост. «Лыжная база». *Название происходит от г. Бузулук Оренбургской области.*

БУНИРОВА ул.,
(с 03.12.1964, решение ГИК № 837, прежде Линия 2-я)
ГОС-6А, Дзержинский р-н, м/р Заимка. От ул. Лесопильной до ул. Генделя, между ул. Данщина и пл. Дзержинского.
Проезд: до ост. «Ст. Пермь II», далее пройти на пешеход или до ост. «Университет». *Бунирев Александр Ильич (1903–1964) – ученый-биолог, ректор Пермского государственного университета им. Горького (1940–1941, 1949–1951 гг.).*



БУКСИРНАЯ ул.,
(с 02.09.1948, решение ГИК № 515)
ГОС-23, Кировский р-н, м/р Нижняя Курья.

От ул. Светлогорской до ул. Адмирала Ушакова.
Проезд: до ост. «Стадион «Авангард».

БУЛЬВАР ГАГАРИНА (см. Гагарина бульвар)
БУМАЖНИКОВ ул.,
(с 23.04.1953, решение ГИК № 376)
ГОС-37, Орджоникидзевский р-н, м/р Бумкомбинат. От ул. Корсуньской до ул. Бенгальской.
Проезд: до ост. «Бумкомбинат», «Ул. Мозырская», электропоездом до ж/д ст. Голованово.

БУШМАКИНА ул.,
(с 08.07.1965, решение ГИК № 549, прежде Васильевская)
ГОС-47, Орджоникидзевский р-н, м/р Кислотные Дачи. От ул. Генерала Доватора до ул. 2-й Белорецкой, между ул. Генерала Черняховского и Колвинской.
Проезд: до ост. «Ул. Бушмакина», «Больница». *Бушмакин Алексей Петрович (1913–1964) – участник Великой Отечественной войны, Герой Советского Союза. Жил и работал в Перми.*

БЫЛИННАЯ ул.,
(с 27.05.1993, пост. адм. г. Перми № 567)
ГОС-14, Мотовилихинский р-н, м/р Пихтовая Стрелка.
Проезд: до ост. «Ул. Володарского».

БЫСТРЫХ ул. (см. ул. Николая Быстрых)

ВАВИЛОВА ул. (см. ул. Академика Вавилова)
ВАГАНОВЫХ ул. (см. ул. Братьев Вагановых)
ВАГОННАЯ ул.,
(с 14.11.1997, решение ГИК № 1242)
ГОС-67, Дзержинский р-н, м/р Акулова. От ул. Белооевской до ул. Хабаровской.
Проезд: до ост. «М/р Железнодорожный», электропоездом до ж/д ст. Железнодорожная.

ВАЛАЙСКАЯ ул.,
(с 26.06.1998, пост. адм. г. Перми № 1855, прежде Сибирская 2-я с 1956 г.)
ГОС-53, Мотовилихинский р-н, м/р Запруд. От ул. Гарцовской до ул. Стольниковая, между ул. Завьялова и Колыбалова.
Проезд: до ост. «Ул. Колыбалова», «Ул. Чермозская». *Название произошло от пос. Валай Чердынско-го района Пермского края.*

ВАЛЕЖНАЯ ул.,
(с 02.09.1948, решение ГИК № 515)
ГОС-26, Орджоникидзевский р-н, м/р Домостро-

ВЕСЕЛАЯ ул.,
ГОС-105, Свердловский р-н, пос. Новые Ляды.
Проезд: от автовокзала до пос. Новые Ляды, ост. «Переезд».

ВЕСЕННЯЯ ул.,
(с 14.11.1957, решение ГИК № 1242)
ГОС-33, Свердловский р-н, м/р Крохалева.
От ул. Кузбасской до р. Данилихи, между ул. Лукоянова и Анвара Гатауллина.
Проезд: до ост. «Ул. Анвара Гатауллина».

ВЕСЛЯНСКИЙ пер.,
(с 13.08.1964, решение ГИК № 588, прежде Источный пер., Северная ул.)
ГОС-23, Кировский р-н, м/р Нижняя Курья.
От ул. Байкальской до ул. Нижнекурьянской.
Проезд: до ост. «Ул. Адмирала Ушакова».
Название произошло от реки Весляна в Коми-Пермяцком автономном округе.

ВЕТЛУЖСКАЯ ул.,
(с 02.09.1948, решение ГИК № 515, прежде Советская)
ГОС-67, Дзержинский р-н, м/р Акулова.
От ул. Красноборской до ул. Бажова, между ул. Дошкольной и Машинистов.
Проезд: до ост. «М/р Акуловский», «М/р Комсомольский» или «М/р Железнодорожный», электропоездом до ж/д ст. Комсомольская или ж/д ст. Железнодорожная.
Название происходит от г. Ветлуга в Нижегородской области.

ВЕТЛЯНСКАЯ ул.,
(с 12.04.1973, решение ГИК № 239, прежде Нахимова)
ГОС-37, Орджоникидзевский р-н, м/р Малые Реки.
Между ул. Талалихина и Малореченской.
Проезд: до ост. «Ст. Голованово», электропоездом до ж/д ст. Голованово.
Название произошло от пос. Ветляны в Добрянском районе Пермского края.

ВИЖАЙСКАЯ ул.,
(с 02.09.1948, решение ГИК № 515)
ГОС-90, Свердловский р-н, м/р Крохалева.
От ул. Яблочкова до ул. Таборской, между ул. Бородинской и Сергинской.
Проезд: до ост. «Ул. Вижайская» или «Ул. Яблочкова».
Название произошло от реки Вижай в Пермском крае.

ВИЛЬВЕНСКАЯ ул.,
(с 08.04.1948, решение ГИК № 228)
ГОС-94, Дзержинский р-н, м/р Данилиха. Между ул. Мильчакова и р. Данилихой.
Проезд: до ост. «Ул. Мильчакова», «Ул. Вильвен-

ская» или «Ул. Таврическая».
Название происходит от реки Вильва в Пермском крае.

ВИЛЬЯМСА ул.,
(с 30.12.1949, решение ГИК № 644)
ГОС-30, Орджоникидзевский р-н, м/р Гайва. Между ул. Гайвинской и Маршала Толбухина.
Проезд: до ост. «Гайвинский рынок» или «5-й м/р».
Вильямс Василий Робертович (1863–1939) – советский ученый-почвовед.

ВИЛЮЙСКИЙ пер.,
(с 30.04.1950, решение ГИК № 159а)
ГОС-26, Орджоникидзевский р-н, м/р Домостроительный. От ул. Амбарной до ул. Щербакова.
Проезд: до ост. «Ул. Верхоянская».
Название происходит от г. Вилуйск в Республике Саха (Якутия).

ВИНОГРАДНАЯ ул.,
(с 06.09.1990, решение ГИК № 587)
ГОС-89, Свердловский р-н, м/р Новобродовский.
Проезд: до ост. «Пос. Новобродовский».

ВИСИМСКАЯ ул.,
(с 15.07.1976, решение ГИК № 494, прежде Нижне-Висимская, Висимская 1-я)
ГОС-14, Мотовилихинский р-н, м/р Висим.
От ул. Республиканской до ул. Смирнова, между ул. 1905 года и Клыкова.
Проезд: до ост. «М/р Висим» или «Пл. Восстания».
Название произошло от поселка Висим Свердловской области.



Церковь Святой троицы. Свято-Троице-Стефанов мужской монастырь.
В 1936 г. здание церкви было переоборудовано под цех хлебозавода. В 1994 г. вновь появилась надпись «Свято-Троицкая церковь», а в 1995 г. родилась идея создания мужского монастыря на базе возрождающейся церкви.

ВИТИМСКАЯ ул.,
(с 17.04.1953, решение ГИК № 493)
ГОС-23, Кировский р-н, м/р Кирова. От ул. Вольской до ул. Кедровой.
Проезд: до ост. «Героя Лядова».
Название происходит от реки Витим в Сибири и города в Республике Саха (Якутия).

ВИШЕРСКАЯ ул.,
(с 07.04.1940, решение ГИК № 220)
ГОС-58, Дзержинский р-н, м/р Красный Октябрь.
От ул. Барамзиной до ул. Деревообделочной.

Проезд: до ост. «Локомотивное депо» или «Марганитовый завод».
Название произошло от реки Вишера на севере Пермского края.

ВИШНЕВАЯ ул.,
(с 10.09.1957, решение ГИК № 1115, прежде Бульварная)
ГОС-83, Мотовилихинский р-н, м/р Гарцы.
От ул. Чермозской до р. М. Мотовилихи.
Проезд: до ост. «Ул. Вишневая».

ВЛАСОВА ул. (см. ул. Милиционера Власова)

ВОДНИКОВ ул.,
(с 10.09.1948, решение ГИК № 515, прежде Затонская, Набережная)
ГОС-23 д. 27-к, ГОС-109 д. 1-75, Кировский р-н, м/р Нижняя Курья. От ул. Адм. Макарова до ул. Кировградской, между ул. Танцорова и берегом Камы.
Проезд: до ост. «М/р Водники».

ВОДОЗАБОРНАЯ ул.,
(с 17.03.1994, пост. адм. г. Пермь № 427)
ГОС-38, Орджоникидзевский р-н, м/р Чусовской водозабор.
Проезд: до ост. «Чусовской водозабор».

ВОДОЛАЗНАЯ ул.,
(с 14.03.1959, решение ГИК № 217)
ГОС-29, Орджоникидзевский р-н, м/р Заозерье.
От берега Камы до ул. Сигнальной.
Проезд: до ост. «Ул. Трясолобова» или «М/р Заозерье».

ВОДОПРОВОДНАЯ 3-я ул.,
(с 23.04.1953, решение ГИК № 373)
ГОС-46, Дзержинский р-н, м/р Железнодорожный.
Между пр. Парковым и ул. Барамзиной.
Проезд: до ост. «Ж/д больница» или «Парковый проспект».

ВОЛОВАЯ ул.,
ГОС-47, Орджоникидзевский р-н, м/р Камский.
От ул. Городинцевой до ул. Наймушина.
Проезд: до ост. «Монтажное управление».

ВОЯКОВА ул.,
ГОС-14 д. 1-11, 2-10, ГОС-53 д. 13-к, 12-к, Мотовилихинский р-н, м/р Гарцы. От ул. Андреевской до ул. Вишневай, между ул. Красных зорь и р. Малой Мотовилихой.
Проезд: до ост. «Ул. Вишневая» или «М/р Гарцы».
Войков Петр Лазаревич (1888–1927) – активный участник революционного движения в России, советский дипломат.

ВОКЗАЛЬНАЯ ул.,
(с 25.05.1928, пост. през. горсовета № 27 п. 651)

ГОС-97, Дзержинский р-н, м/р Парковый.
Проезд: до ост. «Ул. Комиссара Пожарского».

ВОЛГОГРАДСКАЯ ул.,
(с 16.11.1961, решение ГИК № 1021, прежде Сталинградский 2-й пер.)
ГОС-14, Мотовилихинский р-н, м/р Мотовилиха.
От ул. Соликамской до ул. Некрасова, между ул. Одесской и Ростовской.
Проезд: до ост. «Пл. Восстания».
Название происходит от г. Волгоград.

ВОЛГОДОНСКАЯ ул.,
(с 25.09.1958, решение ГИК № 998)
ГОС-109, Кировский р-н, м/р Нижняя Курья.
От ул. Каляева до ул. 5-й Каховской, между ул. Калинина и Адм. Ушакова.
Проезд: до ост. «М/р Водники», «Ул. Капитанская» или «Ул. Волгодонская».
Название произошло от Волго-Донского канала.

ВОЛЕГОВА ул. (см. ул. Краеведа Волегова)

ВОЛЖСКАЯ ул.,
(прежде Камский 1-й пер.)
ГОС-14, Мотовилихинский р-н, м/р Язовая.
От ул. Зеленой до ул. Соликамской.
Проезд: до ост. «Язовая» или электропоездом до ж/д ст. Язовая.

ВОЛОДИНА ул.,
(с 12.03.1981, решение ГИК № 103, проектируемая)
ГОС-13, Ленинский р-н, м/р Камская Долина.

ВОЛОДАРСКОГО ул.,
(прежде Полевой 1-й пер.)
ГОС-14, Мотовилихинский р-н, м/р Висим.
От ул. Братьев Каменских до р. Талажанки, между ул. Урицкого и Борчаниновской.
Проезд: до ост. «Ул. Володарского».
Володарский В. (Гольдштейн Моисей Маркович, 1891–1918) – известный деятель российского революционного движения.

ВОЛОДАРСКОГО пер.,
(с 02.09.1948, решение ГИК № 515)
ГОС-14, Мотовилихинский р-н, м/р Висим.
От ул. Володарского до ул. Урицкого.
Проезд: до ост. «Ул. Володарского».

ВОЛОКОЛАМСКАЯ ул.,
(с 24.11.1955, решение ГИК № 983)
ГОС-47, Орджоникидзевский р-н, м/р Кислотные Дачи. От р. Резвянки до Талицкого пер., между ул. Генерала Ватутина и р. Резвянкой.
Проезд: до ост. «Учебный комбинат» или

ник Пермского домостроительного комбината, участник Великой Отечественной войны.

ГЕРОЯ ПИРОЖКОВА ул.,
(с 13.12.1952, решение ГИК № 822, прежде Камская долина 2-я)

ГОС-14, Мотовилихинский р-н, м/р Мотовилиха. От ул. Соликамской до железной дороги.
Проезд: до ост. «М/р Висим» или «Пл. Восстания», далее идти к р. Каме.

Пирожков Борис Григорьевич (1917–1942) – летчик-истребитель, Герой Советского Союза. Уроженец Мотовилихи.

ГЕРЦЕНА ул.,
(с 28.09.1938, пост. през. горсовета № 42 п. 2)
ГОС-46, Дзержинский р-н, м/р Железнодорожный.
Проезд: до ост. «Ул. Папанинцев», «Больница» или «Ст. Пермь II» и пройти через мост.

Герцен Александр Иванович (1812–1870) – русский революционный демократ, писатель, философ и публицист.

ГИПСОВАЯ ул.,
(с 28.09.1938, пост. през. горсовета № 42 п. 2)
ГОС-13, Ленинский р-н, м/р Камская Долина.
Проезд: до ост. «Ул. Борцов революции».

Названа по местонахождению гипсового завода.

ГИРИНСКАЯ 1-3-я ул.,
(с 26.03.1959, решение ГИК № 282)
ГОС-88, Индустриальный р-н, м/р Верхние Муллы.
Проезд: до ост. «М/р Нагорный» или «Поликлиника».

ГЛАЗОВСКАЯ ул.,
(с 05.03.1987, решение ГИК № 147, прежде Глазовская 2-я с 1958 г.)
ГОС-34, Кировский р-н, м/р Крым.
Проезд: до ост. «Новый Крым» или «Ул. Генерала Панфилова».

Название происходит от г. Глазов Удмуртской Республики.

ГЛЕБА УСПЕНКОГО ул.,
(с 30.12.1949, решение ГИК № 644)
ГОС-16 д. 9-к, 4-к, ГОС-39 д. 5, 7, 2а, Свердловский р-н, м/р Громова. От Комсомольского просп. до ул. Куйбышева, от ул. Куйбышева до ул. Елькина.
Проезд: до ост. «ДК профсоюзов», «К/т «Кристалл»».

Успенский Глеб Иванович (1843–1902) – русский писатель, революционный демократ.

ГЛИНКИ ул. (см. ул. Композитора Глинки)
ГЛУХОЙ пер.,
(с 26.03.1959, решение ГИК № 182)
ГОС-65, Индустриальный р-н, м/р Верхние Муллы. От ул. 1-й Верховой до ул. Оверятской.
Проезд: до ост. «Школа № 107».

ГОГОЛЯ ул.,
ГОС-105, Свердловский р-н, пос. Новые Ляды. Между ул. Трудовой и Суворова.
Проезд: до ост. «Новые Ляды» или электропоездом до ж/д ст. Ляды.
Гоголь Николай Васильевич (1809–1852) – великий русский писатель.

ГОЛЕВА ул.,
(с 07.02.1985, решение ГИК № 75, прежде Межевая ул.)
ГОС-81, Дзержинский р-н, м/р Данилиха. От ул. Грузинской до шоссе Космонавтов, между ул. Блюхера и Крисанова.
Проезд: до ост. «Ул. Блюхера», «Ул. Крылова» или «Шоссе Космонавтов».

Голев Леонид Дмитриевич (1925–1980) – участник Великой Отечественной войны, Герой Советского Союза. Уроженец Пермской области.

ГОЛОВАНОВСКАЯ ул.,
(с 12.04.1973, решение ГИК № 239, прежде Жданова)
ГОС-37, Орджоникидзевский р-н, м/р Малые Реки. Между ул. Загорской и Кочевской.
Проезд: до ост. «Ст. Голованово», электропоездом до ж/д ст. Голованово.

Название произошло от поселка Голованово в черте г. Перми.

ГОМЕЛЬСКАЯ ул.,
(с 10.01.1952, решение ГИК № 16)
ГОС-26, Орджоникидзевский р-н, м/р Левшино. От ул. Ереванской до ул. Делегатской. Между ул. Адмирала Старикова и Социалистической.
Проезд: до ост. «М/р Левшино», «Ул. Социалистическая», электропоездом до ж/д ст. Левшино.
Название происходит от г. Гомель в Белоруссии.

ГОНЧАРОВА ул.,
(с 07.04.1940, решение ГИК № 120)
ГОС-47, Орджоникидзевский р-н, м/р Камский. От ул. Бакинских комиссаров до ул. Березовой.
Проезд: до ост. «Монтажное управление».

Гончаров Иван Александрович (1812–1891) – русский писатель, мастер реалистической прозы.

ГОРБОВАЯ ул.,
ГОС-105, Свердловский р-н, пос. Новые Ляды. Между ул. Крестьянской и Сосновой.
Проезд: до ост. «Новые Ляды» или электропоездом до ж/д ст. Ляды.

ГОРЛОВСКАЯ ул.,
(с 22.04.1954, решение ГИК № 676)
ГОС-89, Свердловский р-н, м/р Южный. От ул. Старцева вдоль р. Большой Ивы до ул. Лихвинской.
Проезд: до ост. «Ул. Горловская», «ВРЗ».

ГОРНОЗАВОДСКАЯ ул.,
(с 14.04.1973, решение ГИК № 239, прежде Южная)
ГОС-38, Орджоникидзевский р-н, м/р Малые Реки. Проезд до ост. «Ст. Голованово», электропоездом до ж/д ст. Голованово.
Название происходит от г. Горнозаводск Пермского края.

ГОРНЯКОВ ул.,
(с 07.04.1940, решение ГИК № 220)
ГОС-84, Дзержинский р-н, м/р Данилиха. От ул. Вильевской до ул. Мильчакова, между ул. Связистов и Овчинникова.
Проезд: до ост. «Ул. Таврическая».

ГОРОДЕЦКАЯ ул.,
(с 11.07.1967, решение ГИК № 561)
ГОС-83, Мотовилихинский р-н, Центральная усадьба сельскохозяйственной опытной станции.
Проезд: до ост. «Совхоз «Мотовилихинский»».

Название происходит от г. Городец Нижегородской области.

ГОРОДИЩЕНСКАЯ ул.,
(с 13.08.1964, решение ГИК № 588, прежде Высокая)
ГОС-47, Орджоникидзевский р-н, м/р Камский.
Проезд: до ост. «Монтажное управление».

Название происходит от села Городище Соликамского р-на Пермского края.

ГОРОДЦОВА ул.,
(с 07.11.2001, пост. главы г. Перми № 3257)
ГОС-26, Орджоникидзевский р-н, м/р КамГЭС. Проезд до ост. «Ул. Менжинского» или «Магазин «Парус»».

Городцов Александр Дмитриевич (1857–1918) – музыкант-просветитель, основатель школы хороших певчих в Пермской губернии.

ГОРСКАЯ ул.,
ГОС-105, Свердловский р-н, пос. Новые Ляды. Между ул. Лесной и Подгорной.
Проезд: до ост. «Новые Ляды» или электропоездом до ж/д ст. Ляды.

ГОРЬКОГО пер.,
ГОС-105, Свердловский р-н, пос. Новые Ляды. Проезд до ост. «Новые Ляды» или электропоездом до ж/д ст. 38-й км.

ГОРЬКОГО ул. (см. ул. Максима Горького)

ГРАВИЙНЫЙ 2-4-й пер.,
(с 30.12.1949, решение ГИК № 644)
ГОС-30, Орджоникидзевский р-н, м/р Гайва. Проезд до ост. «Гайвинский рынок».

ГРАЛЯ ул. (см. ул. Доктора Граля)

ГРАНИЧНАЯ ул.,
(с 21.09.1927, пост. през. окрисполк. № 44 п. 8)
ГОС-38, Орджоникидзевский р-н, м/р Январский.
Проезд: до ост. «М/р Энергетик».

ГРАНИЧНАЯ ул.,
ГОС-109, Кировский р-н, м/р Нижняя Курья.
Проезд: до ост. «М/р Водники».

ГРАФТИО ул.,
(с 30.07.1949, решение ГИК № 644)
ГОС-30, Орджоникидзевский р-н, м/р Гайва. От ул. Карбышева до ул. Репина, между ул. Лобвинской и Двинской.
Проезд: до ост. «М/р Гайва».

Графтио Генрих Осипович (1869–1949) – русский ученый, академик, один из основоположников советского гидроэнергостроительства.

ГРАЧЕВА ул.,
(с 10.11.1919, пост. през. Мот. исполк. № 22 п. 9, прежде Спешилловская)
ГОС-107, Мотовилихинский р-н, м/р Рабочий поселок. От ул. Уральской до ул. КИМ, между ул. Хрустальной и Ивановской.
Проезд: до ост. «Ул. Ивановская», «Ул. Грачева» или до ост. «Рабочий поселок».

Грачев Степан Георгиевич (1889–1919) – активный участник революции и Гражданской войны на Урале.



дом 12 ул. Грачева 1938–1960 гг.

Здание, где в хирургическом отделении Мотовилихинской больницы работал хирург Н. М. Степанов (1896–1960 гг.), много сделавший для развития отечественной пластической медицины.

ГРЕМЯЧИЙ ЛОГ ул.,
ГОС-30, Орджоникидзевский р-н, м/р Гайва.
Проезд: до ост. «М/р Гайва».

Название происходит от Гремячего ручья в м/р Гайва.

ГРЕМЯЧИНСКАЯ ул.,
(с 08.04.1948, решение ГИК № 228)
ГОС-46, Дзержинский р-н, м/р Железнодорожный. Между ул. 3. Комсомольской и Папанинцев, от ул. Детской до ул. В. Каменского.
Проезд: до ост. «Больница» или «Ст. Пермь II»

и пройти через мост.
 Название происходит от г. Гремячинск Пермского края.

ГРИБНАЯ ул.,
 (с 06.09.1990, решение ГИК № 587)
ГОС-89, Свердловский р-н, м/р Новобродовский.
 Между ул. Летней и Ромашковым пер.
Проезд: до ост. «Пос. Новобродовский».

ГРИБОЕДОВА ул.,
ГОС-14, Мотовилихинский р-н, м/р Костарево.
 Между ул. Жуковского и Артема, от ул. Добрянской до м/р Архиерейка, вдоль р. Ивы.
Проезд: до ост. «Почта», «М/р Костарево», «М/р Ива I».
Грибоедов Александр Сергеевич (1795–1829) – выдающийся русский писатель и дипломат.

ГРОЗНЕНСКАЯ ул.,
 (с 30.12.1949, решение ГИК № 644)
ГОС-56, Мотовилихинский р-н, м/р Вышка II.
 От ул. Баранчинской до ул. Иньвенской.
Проезд: до ост. «Автотранспортный колледж» или «Ул. Ивана Франко».
Название происходит от г. Грозный Чеченской Республики.

ГРУЗИНСКАЯ ул.,
 (с 07.04.1940, решение ГИК № 220, прежде Набережная)
ГОС-81, Дзержинский р-н, м/р Данилиха.
 От ул. Голева до ул. Кронштадтской.
Проезд: до ост. «Ул. Плеханова».

ГРУШЕВАЯ ул.,
 (с 08.04.1993, пост. адм. г. Пермь № 357)
ГОС-23, Кировский р-н, м/р Налимиха. Между ул. Лютиковой и Золотистой, от ул. Фруктовой до ул. Фиалковой.
Проезд: до ост. «Лыжная база».

ГУБАХИНСКАЯ ул.,
 (с 02.07.1963, решение ГИК № 514)
ГОС-14, Мотовилихинский р-н, м/р Висим.
 От ул. Лбова до р. Мотовилихи.
Проезд: до ост. «Пл. Восстания».
Название происходит от г. Губаха Пермского края.

ГУСАРОВА ул.,
 (с 18.04.1985, решение ГИК № 195, прежде Алапавская с 1948 г.)
ГОС-90, Свердловский р-н, м/р Крохалева.
 От ул. Солдатова до ул. Тбилисской.
Проезд: до ост. «Ул. Гусарова».
Гусаров Николай Иванович (1905–1985) – первый секретарь Пермского обкома и горкома КПСС в 1938–1946 гг.



ДАВИДОВА ул. (см. ул. Дениса Давыдова)

ДАЛЬНЕВОСТОЧНАЯ ул.,
 (с 12.04.1973, решение ГИК № 239, прежде Восточная)
ГОС-37, Орджоникидзевский р-н, м/р Малые Реки.
 Между ул. Иркутской и Малореченской.
Проезд: до ост. «Ст. Голованово», электропоездом до ж/д ст. Голованово.

ДАЛЬНЯЯ ул.,
ГОС-105, Свердловский р-н, пос. Новые Ляды.
 Между ул. Покрышкина и Залесной.
Проезд: до ост. «Новые Ляды» или электропоездом до ж/д ст. 38-й км.

ДАНИЛИХИНСКАЯ ул.,
ГОС-81, Дзержинский р-н, м/р Данилиха. Между ул. Крылова и Полевой, от ул. Коммунаров до ул. Крисанова.
Проезд: до ост. «Ул. Мильчакова», «Ул. Крылова» или «Ул. Вильвенская».
Название происходит от реки и бывшей д. Данилиха в черте г. Перми.

ДАНЩИНА ул. (см. ул. Сергея Данщина)
ДАЧНАЯ 2-я ул.,
 (с 02.09.1938, пост. през. горсовета № 42 п. 2)
 Ленинский р-н, м/р Камская Долина.
Проезд: до ост. «Ул. Дачная».

ДАЧНАЯ 3-я ул.,
ГОС-37, Орджоникидзевский р-н, м/р Левшино.
Проезд: до ост. «М/р Левшино», электропоездом до ж/д ст. Левшино.

ДВИНСКАЯ ул.,
 (с 30.12.1949, решение ГИК № 644)
ГОС-30, Орджоникидзевский р-н, м/р Гайва.
 От ул. Карбышева до ул. Репина, между ул. Графтия и железной дорогой.
Проезд: до ост. «М/р Гайва».

ДЕДЮКИНА ул. (см. ул. Профессора Дедюкина)
ДЕКАБРИСТОВ проспект,
 (с 28.09.1938, пост. през. горсовета № 42 п. 2)
ГОС-22, Индустриальный р-н, м/р Балатowo.
 От ул. Карпинского до ул. Теплогорской, между ул. Танкистов и Подводников.
Проезд: до ост. «Пр. Декабристов» или «Ул. Стахановская» – начальная нумерация домов, до ост. «Ул. 9-го Мая» или «Ироничная компа-

ния» – начальная нумерация домов.
 Поставлен в память об участниках восстания 18 декабря 1824 г. на Сенатской площади в Петербурге.

ДЕНАВРЯ ул.,
ГОС-37, Орджоникидзевский р-н, м/р Малые Реки.
 Между ул. Димолитинской и Шадринской.
 Проезд: до ост. «М/р Васильевка», электропоездом до ж/д ст. Голованово.

ДЕЛЕГАТСКАЯ ул.,
 (с 11.04.1958, решение ГИК № 493)
ГОС-26, Орджоникидзевский р-н, м/р Левшино.
 Проезд: до ост. «М/р Левшино», «Ул. Социалистическая», электропоездом до ж/д ст. Левшино.

ДЕМЕНТЬЕВА ул. (см. ул. Журналиста Дементьева)

ДЕНИСА ДАВИДОВА ул.,
 (с 11.04.1953, решение ГИК № 376)
ГОС-16 д. нечетн., ГОС-65 д. четн., Индустриальный р-н, м/р Балатowo. От шоссе Космонавтов до ул. Балавва, между ул. Милиционера Власова и Липовка.
Проезд: до ост. «Ул. Дениса Давыдова».
Давыдов Денис Васильевич (1784–1839) – генерал Отечественной войны 1812 г., поэт.

ДЕРЕВООБДЕЛОЧНАЯ ул.,
 (с 08.09.1938, пост. през. горсовета № 42 п. 2)
ГОС-88, Дзержинский р-н, м/р Красный Октябрь.
 Между ул. Трамвайной и железной дорогой.
Проезд: до ост. «Маргаринский завод» или «Ул. Желобова».

ДЕТСКАЯ ул.,
 (с 08.09.1938, пост. през. горсовета № 42 п. 2)
ГОС-88, Дзержинский р-н, м/р Железнодорожный.
 Между ул. Боровой и Герцена, от ул. Папанинцев до ул. Гремячинской.
Проезд: до ост. «Ул. Папанинцев» или «Ст. Пермь II» и пройти через мост.

ДЗЕРЖИНСКОГО ул.,
 (с 21.02.1936, пост. през. горсовета № 8, прежде Коммунальная)

ГОС-88, Дзержинский р-н, м/р Заимка. От пл. Дзержинского до железной дороги, между ул. Генкеля и Лесозаводской.
Проезд: до ост. «Ст. Пермь II»;
 * дом № 1-5, 2-4 – до ост. «Университет»;
 * дом № 7-27, 6-20 – до ост. «Ул. Данщина»;
 * дом № 29-35, 22-32 – до ост. «Мясокомбинат»;
 * дом № 37-к, 34-к – до ост. «Механический завод».
Дзержинский Феликс Эдмундович (1877–1926) – советский государственный и партийный деятель.



Здание филологического, географического и юридического факультетов Пермского университета, где работали видные ученые.

дом 2 ул. Дзержинского, карп. 5 1910 г.

ДИВЬИНСКАЯ ул.,
 (с 26.03.1959, решение ГИК № 282, прежде Коммунистическая)
ГОС-65, Индустриальный р-н, м/р Балатowo.
 От ул. Милиционера Власова до ул. Калиновой.
Проезд: до ост. «Ипподром».
Название происходит от поселка Дивья в Добрянском районе Пермского края.

ДИМИТРОВА ул.,
ГОС-107, Мотовилихинский р-н, м/р Рабочий поселок. От ул. Чехова до ул. Балканской.
Проезд: до ост. «Рабочий поселок», «УДС «Молот»». *Димитров Георгий Михайлович (1882–1949) – деятель болгарского и международного коммунистического и рабочего движения.*

ДНЕПРОВСКАЯ ул.,
 (с 02.09.1948, решение ГИК № 515)
ГОС-18, Мотовилихинский р-н, м/р Верхняя Курья.
 От ул. Рионской до ул. Верхнекурьянской, между ул. Ангарской и Ладожской.
Проезд: до ост. «Дом отдыха» или «Ул. Рионская».
Название происходит от реки Днепр.

ДНЕСТРОВСКАЯ ул.,
 (с 28.02.1957, решение ГИК № 197)
ГОС-89, Свердловский р-н, м/р Южный. Между ул. Южноуральской и Сахалинской, от ул. Луганской до ул. Казахской.
Проезд: до ост. «М/р Южный».
Название происходит от реки Днестр.

ДОБРОЛЮБОВА ул.,
 (с 02.06.1966, решение ГИК № 398)
ГОС-17, Мотовилихинский р-н, м/р Городские Горки. От ул. Тургенева до оврага.
Проезд: до ост. «Ул. Тургенева».
Добролюбов Николай Александрович (1836–1861) – русский литературный критик, публицист, революционный демократ.

ДОБРЯНСКАЯ ул.,
 (с 02.06.1966, решение ГИК № 220, прежде Дальняя)
ГОС-14, Мотовилихинский р-н, м/р Костарево.

ИНТЕРНАЦИОНАЛЬНАЯ ул.,
(с 21.02.1936, пост. през. горсовета № 8, прежде Никольская)
ГОС-58, Дзержинский р-н, м/р Красный Октябрь. От ул. Алтайской до ул. Трамвайной.
Проезд: до ост. «Красный Октябрь».
Названа в честь III Интернационала (1919–1943), международной коммунистической организации.

ИНЬВЕНСКАЯ ул.,
(с 30.12.1949, решение ГИК № 644)
ГОС-56, Мотовилихинский р-н, м/р Вышка II. От ул. Баранчинской 2-й до ул. Целинной.
Проезд: до ост. «Автотранспортный колледж» или «Ул. Ивана Франко».
Название происходит от реки Иньва в Коми-Пермяцком автономном округе.

ИППОДРОМНАЯ 1-7-я ул.,
(с 26.03.1959, решение ГИК № 282, прежде 1-я Ипподромная – Ипподромная, 2-я Ипподромная – Водопроводная, 3-я Ипподромная – Толстого, 4-я Ипподромная – Калинина, 6-я Ипподромная – Маяковского, 7-я Ипподромная – Жданова)
ГОС-65, Индустриальный р-н, м/р Верхние Муллы.
Проезд: до ост. «Ипподром» или «Ул. Связьева».

ИРБИТСКАЯ ул.,
(с 13.08.1964, решение ГИК № 588, прежде Первомайская)
ГОС-23, Кировский р-н, м/р Кирова. От ул. Рудовой до ул. Золотистой, от ул. Бузулукской до ул. Пчелиной.
Проезд: до ост. «Лыжная база».
Название происходит от г. Ирбит Свердловской области.

ИРКУТСКАЯ ул.,
(с 12.04.1973, решение ГИК № 239, прежде Кислотная)
ГОС-37, Орджоникидзевский р-н, м/р Малые Реки. От ул. Стрелка до реки.
Проезд: до ост. «Ст. Голованово», электропоездом до ж/д ст. Голованово.
Название происходит от г. Иркутск в Сибири.

ИСКОРСКАЯ ул.,
(с 12.08.1999, пост. главы г. Перми № 1705)
ГОС-56, Мотовилихинский р-н, м/р Вышка II. От ул. 5-й Новгородской до ул. Туркина.
Проезд: до ост. «Ул. Ивана Франко».
Название происходит от с. Искор в Чердынском районе Пермского края.

ИСТОЧНАЯ ул.,
(с 02.09.1938, пост. през. горсовета № 40 п. 6)

ГОС-68, Дзержинский р-н, м/р Заимка.
Проезд: до ост. «Мехзавод».

ИСАХАКОВА ул.,
(с 25.05.2001, пост. главы г. Перми № 1011)
ГОС-53, Мотовилихинский р-н, м/р Запруд-2. От ул. Стольниково до конца микрорайона, между ул. Журналиста Дементьева и Конева.
Проезд: до ост. «М/р Запруд».
Исхаков Зинатулла Генатуллиевич (1908–1958) – Герой Советского Союза, офицер-десантник.

ИШИМСКАЯ ул.,
(с 02.09.1948, решение ГИК № 515)
ГОС-38, Орджоникидзевский р-н, м/р Январский. От ул. Юговской до ул. 2-й Хохловской.
Проезд: до ост. «М/р Энергетик».
Название происходит от г. Ишим Тюменской области.



КАБАИ,
ГОС-22, Индустриальный р-н, м/р Балатого.
Проезд: от ЦР авт. маршру. № 12 до ост. «Школа».

КАБАИ,
Свердловский р-н, м/р Краснова.

КАБЕЛЬЩИКОВ ул.,
(с 19.05.1977, решение ГИК № 367, прежде Мезенская 2-я с 1957 г.)
ГОС-30 д. 1-43, 2-58, ГОС-112 д. 85-к, 82-к. Орджоникидзевский р-н, м/р Гайва. От ул. Янаульской до ул. Васнецова.
Проезд: до ост. «Ул. Репина», «Ул. Кабельщиков», «5-й микрорайон».

КАВАЛЕРИЙСКАЯ ул.,
(с 28.09.1938, пост. през. горсовета № 42 п. 2)
ГОС-66 д. 3-17, 2-4, ГОС-22 д. 47-к, 16-к. Индустриальный р-н, м/р Балатого, м/р Ераничи. От шоссе Космонавтов до ул. Карпинского, между ул. Советской Армии и Снайперов.
Проезд: до ост. «Гознак», «Ул. Советской Армии», «Ул. Чайковского», «МЖК» или «М/р Ераничи».

КАВКАЗСКАЯ ул.,
(с 02.10.1952, решение ГИК № 620)
ГОС-26, Орджоникидзевский р-н, м/р КамГЭС. От ул. Щербакова до ул. Таганрогской.
Проезд: до ост. «Ул. Менжинского» или «Магазин «Парус», или электропоездом до ж/д ст. КамГЭС.
Название происходит от горной системы Кавка

КАЗАНСКАЯ ул.,
(прежде Бояршинский пер., Новокастаревская)
ГОС-14, Мотовилихинский р-н, м/р Костарево. От ул. Кунгурской до р. Ивы, между ул. Обросова и Сарapulьской.
Проезд: до ост. «Ул. Кунгурская».
Название происходит от г. Казань в Татарстане.

КАЗАНЦЕВСКАЯ 1-я, 2-я, 3-я ул.,
(с 26.03.1959, решение ГИК № 282, 3-я Казанцевская – прежде д. Казанцево)
ГОС-85, Индустриальный р-н, м/р Верхние Муллы, д. Казанцево.
Проезд: до ост. «Спортшкола «Олимпиец».
Название происходит от бывшей д. Казанцево, ранее в черте г. Перми.

КАЗАРМА, 37-й км,
ГОС-105, Свердловский р-н, пос. Новые Ляды.
Проезд: до ост. «Новые Ляды» или электропоездом до ж/д ст. 38-й км.

КАЗАХСКАЯ ул.,
(с 28.02.1957, решение ГИК № 197)
ГОС-89, Свердловский р-н, м/р Южный. От р. Еггошихи до ул. 2-й Сахалинской, между ул. Усть-Сысоевской и Усть-Качкинской.
Проезд: до ост. «Школа», «Ул. Братская» или «М/р Южный».
Название происходит от Республики Казахстан.

КАЛГАНОВСКАЯ ул.,
(прежде Ельшинская, Калганова 1-я)
ГОС-14, Мотовилихинский р-н, м/р Вышка I. От ул. Ленинградской до оврага, между ул. Огородниковой и Козловской.
Проезд: до ост. «Ул. Бузинская».
Калганов Александр Петрович (1880–1918) – мотовилихинский рабочий, активный участник революции и Гражданской войны, командир отряда городской гвардии.

КАЛИНИНА ул.,
(с 02.09.1948, решение ГИК № 515, прежде Базарная, Разъездная)
ГОС-109 д. 1-49, 2-46, ГОС-23 д. 48-к, Кировский р-н, м/р Нижняя Курья. От м/р Кирова до ул. Кировградской.
Проезд: до ост. «М/р Водники», «Ул. Адмирала Чкалова» или «Яузовская».
Калинин Михаил Иванович (1875–1946) – советский государственный деятель. Неоднократно был на Урале, в Перми.

КАЛИНИНА ул.,
ГОС-105, Свердловский р-н, пос. Новые Ляды. Между ул. Куйбышева и Покрышкина.

Карты, атласы, справочники, путеводители
т. (342) 219-68-60
www.ladon.perm.ru

Проезд: до ост. «Новые Ляды» или электропоездом до ж/д ст. 38-й км.

КАЛИНИНГРАДСКАЯ ул.,
(прежде Раскольниково)
ГОС-17, Мотовилихинский р-н, м/р Рабочий поселок. От оврага до ул. Веры Фигнер.
Проезд: до ост. «Ул. Р. Землячки» или «Дворец культуры».
Название происходит от г. Калининград.

КАЛИНОВАЯ ул.,
(с 26.03.1959, решение ГИК № 282)
ГОС-65, Индустриальный р-н, м/р Верхние Муллы. От ул. 2-й Гамовской до оврага.
Проезд: до ост. «Школа № 107».

КАЛУЖСКАЯ ул.,
ГОС-14, Мотовилихинский р-н, м/р Вышка I. От ул. Огородникова до ул. Калгановской, между ул. Магнитогорской и Кузнецкой.
Проезд: до ост. «Пл. Восстания».
Название происходит от г. Калуга.

КАЛЯЕВА ул.,
(с 02.09.1948, решение ГИК № 515, прежде Свердловская, Южная)
ГОС-109, Кировский район, м/р Нижняя Курья. От ул. Водников до ул. Сумской.
Проезд: до ост. «М/р Водники», «Ул. Капитанская».
Калыев Иван Платонович (1877–1905) – русский революционер, эсер.

КАМАРИНСКАЯ ул.,
ГОС-23, Кировский р-н, м/р Кирова.
Проезд: до ост. «Лыжная база».

КАМЕНСКИХ ул. (см. ул. Братьев Каменских)
КАМЕНСКОГО ул. (см. ул. Василия Каменского)

КАМЕНЩИКОВ ул.,
(с 28.09.1938, пост. през. горсовета № 42 п. 2, прежде Линейная)
ГОС-58, Дзержинский р-н, м/р Железнодорожный. От ул. Озерной до маргаринового завода.
Проезд: до ост. «Маргариновый завод» или «Локомотивное депо».

КАМСКАЯ 2-я ул.,
(с 28.09.1938, пост. през. горсовета № 42 п. 2, прежде Линия 1-я)
ГОС-13, Ленинский р-н, м/р Камская Долина. Между р. Камой и ул. Борцов революции.
Проезд: до ост. «Ул. Борцов Революции» или «Школа», налево вдоль р. Камы.

КАМСКАЯ ПОЛЯНА м/р.
ГОС-30, Орджоникидзевский р-н.

КАМСКИЙ просп.,
(с 04.03.1976, решение ГИК № 194, проектируемый)
ГОС-13, Ленинский р-н, м/р Камская Долина.

КАМЧАТОВСКАЯ ул.,
ГОС-16, Свердловский р-н. От ул. Краснофлотской до ул. Нецаевской.
Проезд: до ост. «Стадион «Динамо», «Центральный рынок» или «Автовокзал».

КАМЫШИНСКАЯ ул.,
(с 02.09.1948, решение ГИК № 515)
ГОС-23, Кировский р-н, м/р Нижняя Курья.
От ул. Танцорова до ул. Светлогорской, между ул. Судозаводской и Буксирной.
Проезд: до ост. «Стадион «Авангард».
Название происходит от г. Камышин Волгоградской области.

КАМЫШЛОВСКАЯ ул.,
(с 13.08.1964, решение ГИК № 588)
ГОС-12, Индустриальный р-н, м/р Ераничи.
От ул. Карпинского до промзоны, между ул. Норильской и Чердынской.
Проезд: до ост. «Роща» или «Авиагородок».
Название происходит от г. Камышлов Свердловской области.

КАНАТНАЯ ул.,
(с 08.04.1993, пост. адм. г. Перми № 357)
ГОС-23, Кировский р-н, м/р Налимиха.
От ул. 2-й Гарево до ул. Судостроителей.
Проезд: до ост. «Лыжная база».

КАНТОНСКОЙ КОММУНЫ ул.,
(с 07.04.1940, решение ГИК № 220, прежде Гарцовская 1-я, Фрунзе)
ГОС-14 д. 1-51, 2-48, ГОС-53 д. 53-к, 52-к, Мотовилихинский р-н, м/р Гарцы. От ул. Бузинской до Балтийской, между ул. Красных зорь и Гарцовский логом.
Проезд: до ост. «М/р Гарцы» или «Ул. Вишневая».
Названа в честь Кантонского (Гуанчжоуского) восстания в Китае в 1927 г.

КАПИТАНА ГАСТЕЛЛО ул.,
(с 08.04.1948, решение ГИК № 228)
ГОС-22, Индустриальный р-н, м/р Новоплоский.
От ул. Самолетной до ул. Бабушкина, между ул. Красных Командиров и пер. Бисерским.
Проезд: до ост. «Ул. Левченко».
Гастелло Николай Францевич (1904–1941) – военный летчик, Герой Советского Союза.

КАПИТАНА ПИРОЖКОВА ул.,
(с 02.09.1948, решение ГИК № 515)
ГОС-109, Кировский р-н, м/р Нижняя Курья.
От ул. Юнг Прикамья до ул. Туапсинской, между ул. Калинина и ул. Адмирала Ушакова.
Проезд: до ост. «Сбербанк» или «М/р Водники»
Пирожков Яков Михайлович (1874–1948) – капитан парохода на Каме, герой Гражданской войны

КАПИТАНСКАЯ ул.,
(с 02.09.1948, решение ГИК № 515, прежде Судобходная, Куйбышева)
ГОС-109, Кировский р-н, м/р Нижняя Курья.
От ул. Водников до ул. Сумской.
Проезд: до ост. «М/р Водники» или «Ул. Капитанская».

КАРБЫШЕВА ул.,
(с 17.01.1985, решение ГИК № 29, прежде Сызранская с 1949 г.)
ГОС-30 д. 4-50, ГОС-112 д. 76-84, Орджоникидзевский р-н, м/р Гайва. От ул. Репина до ул. Гайвинской.
Проезд: до ост. «М/р Гайва» или «Ул. Барнаульская».

- дом № 4-26 – до ост. «Ул. Кабельщиков»;
- дом № 28-48 – до ост. «Ул. Барнаульская»;
- дом № 74-82/2 – до ост. «9-й микрорайон»;
- дом № 84-к – до ост. «10-й микрорайон».

Карбышев Дмитрий Михайлович (1880–1945) – военный инженер, генерал, Герой Советского Союза, замучен фашистами в концлагере.

КАРГОПОЛЬСКИЙ пер.,
(с 26.10.1950, решение ГИК № 520)
ГОС-26, Орджоникидзевский р-н, м/р Фрунзе, м/р Январский. От ул. Фрунзе до ул. Боковой, между ул. Никопольской и пер. Кыновским.
Проезд: до ост. «Ул. Лянгасова», «М/р Январский»
Название происходит от г. Каргополь в Архангельской области.

КАРЛА ЛИБКНЕХТА ул.,
(с 03.12.1920, реш. 3-го Запруд. подрайона РКП(б) прежде Глумовский пер.)
ГОС-14, Мотовилихинский р-н, м/р Запруд.
От ул. Старых большевиков до Гарцовского лога, вдоль р. Малой Мотовилихи, между ул. Бузинской и Розы Люксембург.
Проезд: до ост. «Ул. Бузинская».
Либкнехт Карл (1871–1919) – деятель германского и международного рабочего движения, один из основателей коммунистической партии Германии

КАРНАВАЛЬНАЯ ул.,
(с 08.04.1993, пост. адм. г. Перми № 357, проектируемая)
ГОС-23, Кировский р-н, м/р Налимиха.

Проезд: до ост. «Героя Лядова».

КАРПИНСКОГО ул.,
ГОС-14, 1938, пост. през. горсовета № 42 П. 2)
ГОС-12 д. 99-к, 108-к, ГОС-22 д. 1-97, 2-104, Индустриальный р-н, м/р Балатово, м/р Новоплоский, м/р Ераничи. От ул. Самолетной до аэропорта Бахаревка.
Проезд:
■ дом № 1-23, 2-24 – до ост. «Ул. Левченко»;
■ дом № 25-49, 36-54 – до ост. «Ул. Стахановская» или «Ул. Сивкова»;
■ дом № 55-776, 56-72 – до ост. «Пр. Декабристов»;
■ дом № 79-87, 74-84 – до ост. «Ераничи»;
■ дом № 93-97а, 86-108а – до ост. «Школа № 3»;
■ дом № 99-103, 118, 120 – до ост. «Авиагородок»;
■ дом № 107, 109, 124, 126, – до ост. «Роща»;
■ дом № 115, 125 – до ост. «Авиаучилище»;
■ дом № 136 – до ост. «Аэропорт Бахаревка».
Карпинский Александр Петрович (1847–1936) – крупнейший ученый-геолог, первый президент Академии наук СССР.

КАРЬЕРНАЯ 1-я, 3-я ул.,
(с 26.03.1959, решение ГИК № 282)
ГОС-65, Индустриальный р-н, м/р Верхние Муллы.
Между ул. Дивинской и Эскаваторной.
Проезд: до ост. «Ипподром».

КАРЯКИНА ул.,
(с 01.11.1977, решение ГИК № 663, прежде Лысьинская)
ГОС-14, Мотовилихинский р-н, м/р Костарово.
От ул. Обросова до р. Талажанки, между ул. Кунгурской и Брянской.
Проезд: до ост. «Ул. Кунгурская».
Карякин Федор Никандрович (1869–1921) – активный участник революции в Перми.

КАСЛИНСКИЙ пер.,
(с 08.04.1948, решение ГИК № 228)
ГОС-46, Дзержинский р-н, м/р Железнодорожный.
От Паркового просп. до ул. В. Каменского, между ул. Папанинцев и Углеуральской.
Проезд: до ост. «Ул. Папанинцев».
Название происходит от г. Касли Челябинской области.

КАСПИЙСКАЯ ул.,
(с 07.04.1940, решение ГИК № 220, прежде Короткий пер., Чердынская)
ГОС-14, Мотовилихинский р-н, м/р Костарово.
От ул. Лифанова до р. Талажанки, между ул. А. Серова и Костаревской.
Проезд: до ост. «Ул. Каспийская».
Название происходит от Каспийского моря.

КАТЕРНАЯ, 2-я КАТЕРНАЯ ул.,
(с 23.06.1957, решение ГИК № 567, 2-я Катерная ул. – с 05.06.1958, решение ГИК № 249)
ГОС-29, Орджоникидзевский р-н, м/р Заозерье.
От ул. Трясолобова до ул. 1-й Палубной.
Проезд: до ост. «Турбино».

КАХОВСКАЯ, 2-5-я ул.,
(Каховская ул. – с 28.08.1952, решение ГИК № 528, 2-я, 3-я Каховская – с 19.09.1957, решение ГИК № 996, 4-я, 5-я Каховская – с 28.08.1958, решение ГИК № 906)
ГОС-109, Кировский р-н, м/р Нижняя Курья.
От ул. Сумской до ул. Адмирала Ушакова.
Проезд: до ост. «Ул. Волгодонская».
Название происходит от г. Каховка Херсонской области в Украине.

КАЧАЛОВА ул.,
(с 20.11.1952, решение ГИК № 757)
ГОС-36, Индустриальный р-н, м/р Балатово.
От шоссе Космонавтов до ул. Рязанской. Между ул. Одоевского и Леонова.
Проезд: до ост. «Ул. Леонова».
Качалов Василий Иванович (1875–1948) – великий актер, народный артист СССР.

КАЧКАНАРСКАЯ ул.,
(с 13.08.1964, решение ГИК № 588, прежде Ленинская)
ГОС-38, Орджоникидзевский р-н, м/р Молодежный.
Проезд: до ост. «Ул. Академика Веденеева».
Название происходит от г. Качканар Свердловской области.

КАШИРИНСКАЯ ул.,
(решение ГИК, прежде Переулок 4-й)
ГОС-53, Мотовилихинский р-н, м/р Гарцы. От Гарцовского лога до оврага, между ул. Фурманова и Вишневой.
Проезд: до ост. «Ул. Вишневая».
Название происходит от г. Кашира Московской области.

КЕДРОВАЯ ул.,
(с 02.09.1948, решение ГИК № 515, прежде Пролетарская)
ГОС-23, Кировский р-н, м/р Кирова.
От ул. Заборной до ул. Витимской, между ул. Рижской и Смольной.
Проезд: до ост. «Героя Лядова».

КЕМЕРОВСКАЯ ул.,
(с 19.07.1959, решение ГИК № 140)
ГОС-89, Свердловский р-н, м/р Южный.

От ул. Холмогорской до ул. Братской, между ул. Новоильинской и Южноуральской.
Проезд: до ост. «Ул. Братская» или «Ул. Красноуфимская».

Название происходит от г. Кемерово в Сибири.

КЕРЧЕНСКАЯ ул.,
 (с 19.07.1956, решение ГИК № 704, прежде Уральская)

ГОС-113, Кировский р-н, м/р Закамск. От ул. Шишкина до ул. Липатова, между ул. Магистральной и Автозаводской.

Проезд: до ост. «Кинотеатр «Рубин».
Название происходит от г. Керчь в Крыму.

КИЕВСКАЯ ул.,
ГОС-14, Мотовилихинский р-н, м/р Висим.

Проезд: до ост. «Ул. Володарского».
Название происходит от г. Киев в Украине.

КИЗЕЛОВСКАЯ ул.,
 (с 07.04.1940, решение ГИК № 220, прежде Нагорная)

ГОС-54, Орджоникидзеvский р-н, м/р Чапаева. От ул. Соликамской вдоль оврага.

Проезд: до ост. «Вторчермет».
Название происходит от г. Кизил Пермского края.

КИМ ул.,
 (прежде Пухаревская, Соколовская)

ГОС-107 д. 1-71, 2-66, ГОС-17 д. 73-99, 72-82, ГОС-60 д. 86-96, ГОС-70 д. 99а-к, Мотовилихинский р-н, м/р Рабочий поселок, м/р Горки. От р. Ивы до ул. Крупской.

Проезд:
 ■ дом № 1-61, 42-60 – до ост. «Рабочий поселок»;
 ■ дом № 62, 63-75 – до ост. «Дворец культуры» или «УДС «Молот»;
 ■ дом № 77-97, 64-84 – до ост. «Ул. Р. Землячки»;
 ■ дом № 99-к, 86-к – до ост. «Цирк» или «Пл. Дружбы».

В честь Коммунистического интернационала молодежи, международной молодежной организации (1919–1943).

КИРОВА ул.,
 (с 05.12.1934, пост. плен. уездн. исп., прежде: Пучельникова, Глотовская, Плоская, Пермская)

ГОС-центр д. 1-69, 2-146, ГОС-68 д. 153-к, 148-к, Ленинский, Дзержинский р-ны, м/р Центр. От ул. Парковой до ул. Плеханова, между ул. Ленина и Большеvистской.

Проезд:
 ■ дом № 1-15, 2-22 – до ост. «Разгуляй»;
 ■ дом № 17-33, 24-46 – до ост. «Ул. М. Горького»;
 ■ дом № 35-53, 48-72 – до ост. «Почтамт»;

- дом № 55-69, 72-116 – до ост. «ЦУМ»;
- дом № 118-158 – до ост. «Ул. Попова»;
- дом № 153-175, 160-196 – до ост. «Ул. Ленин» «Ул. Борчанинова» или «Универсам»;
- дом № 177-195, 198-224 – до ост. «Драмтеатр» или «Трансагентство»;
- дом № 226-к – до ост. «Ул. Плеханова».

Киров (Костриков) Сергей Миронович (1886-1934) – советский государственный и партийный деятель, участник трех революций.



дом 41 ул. Кирова 1909 г. (?)

Особняк А. П. Рязанцева
 Сейчас в доме находится областной военкомат.



дом 45 ул. Кирова 2-я пол. XIX в.

Дом Пермского инженерного товарищества.
 Товарищество занималось строительством зданий и сооружений, имело свои магазины. Его силами был устроен и открыт электротеатр «Триумф». Сейчас в здании находится центральная городская поликлиника № 1.



дом 49 ул. Кирова начало XX в.

Дом жилой О. С. Мелешко.
 Ныне – жилой дом.



дом 55 ул. Кирова 1896–1916 гг.

Здание, где под руководством А. Д. Городцова проходили занятия народных певческих курсов.
 Городцов Александр Дмитриевич (1857–1916) – известный деятель хоровой культуры, дирижер, педагог, оперный певец.



ул. Кирова 1-я пол. XIX в.

Особняк купца Жирнова. С 1900-го по 1917 год здание принадлежало потомственному почетному гражданину, купцу Д. С. Жирнову. Сейчас оно принадлежит администрации Ленинского района.



ул. Кирова 1-я пол. XIX в.

Дом уездного земства.
 Ныне здесь располагается Всероссийское общество инвалидов.



ул. Кирова конец XIX – начало XX в.

Особняк К. Ф. Токаревой.
 Одноэтажное, декорированное резьбой деревянное здание высотой 5 м.



ул. Кирова 1-я пол. XIX в.

Доходный дом С. А. Лака.
 Двухэтажное кирпичное здание. Сейчас здесь находятся офисы различных организаций.



ул. Кирова 2-я пол. XIX в. ул. Газеты «Звезда», 21

Доходный дом А. Н. Кузнецкого.
 Сейчас здание занимают несколько организаций.

КИРОВА ул.,
ГОС-105, Свердловский р-н, пос. Новые Ляды. От ул. Уральской до ул. Жданова, между ул. Зеленой и Октябрьской.
Проезд: до ост. «Новые Ляды» или электропоездом до ж/д ст. Ляды.

КИРОВОГРАДСКАЯ ул.,
 (с 02.09.1948, решение ГИК № 515, прежде Кирова)

ГОС-101 д. 5-21, 4-18, ГОС-113 д. 231-75, 26-82, 68, 70, 76, 78, ГОС-32 д. 84-128, ГОС-109 д. 171, 130-к, Кировский р-н, м/р Закамск. От ул. Гальперина до ул. Калинина, вдоль р. Камы.

Проезд:
 ■ дом № 3-21, 2-18 – до ост. «Ул. Худанина» или «Рынок»;
 ■ дом № 31-41, 26-34 – до ост. «К/т «Экран»;
 ■ дом № 43-61, 32-58 – до ост. «Ул. Астраханская»;
 ■ дом № 63-75, 60-90 – до ост. «К/т «Рубин»;
 ■ дом № 92-114 – до ост. «Парк культуры»;
 ■ дом № 116-132 – до ост. «Парк культуры» или «Ул. Маршала Рыбалко»;
 ■ дом № 171, 134-172 – до ост. «Лесной уголок»;
 ■ дом № 182-а – до ост. «Церковь святого князя Владимира».

Название происходит от г. Кировоград на Украине.



дом 152 ул. Кировоградская начало XX в.

КИРПИЧНАЯ ул.,
ГОС-14, Мотовилихинский р-н, м/р Вышка I. От ул. Соликамской до ул. Калгановской.
Проезд: до ост. «Язвая» или электропоездом до ж/д ст. Язвая.

КИРПИЧНАЯ ул.,
ГОС-58, Дзержинский р-н, м/р Усть Муллы. От ул. Пригородная 2-я вдоль р. Мулянки.
Проезд: до ост. «М/р Заостровка»

КИРПИЧНЫЙ ЗАВОД,
ГОС-56, Мотовилихинский р-н, м/р Вышка II.
Проезд: до ост. «Ул. Целинная».

КИРПИЩИКОВОЙ ул.,
(с 14.03.2002, пост. главы г. Перми № 792)
ГОС-53, Мотовилихинский р-н, м/р Центральная усадьба.
Проезд: до ост. «Центральная усадьба».
Кирпищикова Анна Александровна (1838–1927) – пермская писательница.

КИСЛОВОДСКАЯ ул.,
(с 02.09.1948, решение ГИК № 515)
ГОС-94, Дзержинский р-н, м/р Данилиха. От ул. Овчинникова до ул. Челюскинцев.
Проезд: до ост. «Ул. Мильчакова», «Ул. Таврическая» или «Шоссе Космонавтов».
Название происходит от г. Кисловодск в Ставропольском крае.

КИСЛОТНАЯ ул.,
(с 07.04.1940, решение ГИК № 220, прежде Средняя)
ГОС-47, Орджоникидзевский р-н, м/р Камский. От ул. Кутузова до ул. Рабкоровской. Между ул. Городищенской и Химиков.
Проезд: до ост. «Монтажное управление».

КИШИНЕВСКАЯ ул.,
(с 30.12.1949, решение ГИК № 644)
ГОС-30, Орджоникидзевский р-н, м/р Гайва. От ул. Гайвинской до ул. 5-й Мезенской.
Проезд: до ост. «5-й микрорайон».
Название происходит от г. Кишинев в Молдавии.

КЛАРЫ ЦЕТКИН ул.,
(с 20.02.1958, решение ГИК № 277)
ГОС-10, Свердловский р-н. От ул. Героев Хасана до оврага, между ул. Коминтерна и Чкалова.
Проезд: до ост. «Ул. Чкалова».
Цеткин Клара (1857–1933) – деятель германского и международного рабочего движения.

КЛЕНОВАЯ ул.,
(с 06.09.1990, решение ГИК № 587)
ГОС-89, Свердловский р-н, м/р Новобродовский. Между ул. Цветочной и Ясеновой.
Проезд: до ост. «Пос. Новобродовский».

КЛИМЕНКО ул.,
(с 13.06.1957, решение ГИК № 641, прежде Чердынская)
ГОС-центр, Ленинский р-н, м/р Разгуляй. От ул. Коммунистической до ул. Пушкина, вдоль р. Егошихи.
Проезд: до ост. «Разгуляй».
Клименко Семен Степанович (Чекмарев Василий Степанович, 1873–1950) – активный участник революции и Гражданской войны на Урале.

КЛУБНАЯ ул.,
ГОС-89, Свердловский р-н, м/р Голый Мыс.
Проезд: до ост. «Голый Мыс».

КЛУБНАЯ ул.,
(с 25.05.1928, пост. през. горсовета № 27 п. 651)
ГОС-97, Дзержинский р-н, м/р Парковый. Между ул. Песчаной и Рыночной.
Проезд: до ост. «Ул. Комиссара Пожарского».

КЛУБНЫЙ пер.,
ГОС-37, Орджоникидзевский р-н, м/р Голованово.
Проезд: до ост. «Ст. Голованово», электропоездом до ж/д ст. Голованово.

КЛЫКОВА ул.,
(с 28.04.1965, решение ГИК № 277, прежде Средне-Висимская, Висимская 2-я)
ГОС-14, Мотовилихинский р-н, м/р Висим. От ул. Восстания до ул. Смирнова, между ул. Висимской и Зенкова.
Проезд: до ост. «М/р Висим» или «Пл. Восстания», далее подняться вверх по ул. Пролетарской или ул. Восстания.
Клыклов Александр Николаевич (1886–1943) – мотовилихинский рабочий, участник революции и Гражданской войны.



Дом, в котором в 1904–1906 гг. жил активный участник русской революции в Мотовилихе А. В. Трофимов. Ныне – частное жильё.

КЛЮЧЕВАЯ ул.,
ГОС-89, Свердловский р-н, м/р Голый Мыс.
Проезд: до ост. «Голый Мыс».

КЛЮЧЕВАЯ ул.,
ГОС-105, Свердловский р-н, пос. Новые Ляды. Между ул. Пролетарской и Чапаева.
Проезд: до ост. «Новые Ляды» или электропоездом до ж/д ст. Ляды.

КЛЮЧЕВАЯ 3-я ул.,
ГОС-81, Дзержинский р-н, м/р Данилиха. Между ул. Плеханова и Кронштадтской.
Проезд: до ост. «Ул. Блюхера».

КОВАЛЕВСКОЙ ул. (см. ул. Софьи Ковалевской)
КОЗЛОВСКАЯ ул.,
(прежде Ельшинская 2-я, Калганова 2-я)
ГОС-14, Мотовилихинский р-н, м/р Вышка I. От ул. Ленинградской до ул. Тагильской, между ул. Рылеева и Калгановской.

Кольца до ост. «Ул. Бузинская».
Кольца Иван Александрович (1880–1931) – мотовилихинский рабочий, активный участник трех революций и Гражданской войны.

КОЛЬНЫ МИНИНА ул.,
(с 09.09.1948, решение ГИК № 515)
ГОС-28, Свердловский р-н, м/р Владимирский. Между ул. Краснополянской и промышленной.
Проезд: до ост. «ПО «Велта» или «С/к «Кама»».
Минин Сухорук Козьма (?–1616) – один из организаторов и руководителей народного ополчения в период польско-шляхетской интервенции 1610–1612 гг.

КОКОРЯТСКАЯ 1-я, 2-я ул.,
(с 18.01.1959, решение ГИК № 282)
ГОС-48, Индустриальный р-н, м/р Верхние Муллы. Между ул. Верхнемуллинская или «Верхние Муллы».
Название происходит от бывшей д. Кокорята Пермского района Пермского края.

КОЛВИНСКАЯ ул.,
(с 02.09.1948, решение ГИК № 515)
ГОС-47, Орджоникидзевский р-н, м/р Кислотные Ляды. От ул. Ген. Доватора до ул. Ген. Черняховского, между ул. Бушмакина и Азотной.
Проезд: до ост. «Больница» или «Ул. Бушмакина».
Название происходит от реки Колва на севере Пермского края.

КОЛЛЕКТИВНАЯ ул.,
(с 28.07.1957, решение ГИК № 197)
ГОС-87, Дзержинский р-н, м/р Акулова. От ул. Маши Загуменных до ул. Вагонной, между ул. Хабаровской и Надеждинской.
Проезд: до ост. «М/р Железнодорожный» или электропоездом до ж/д ст. Железнодорожная.

КОЛОКОЛЬЧИКОВАЯ ул.,
(с 04.04.1993, пост. адм. г. Перми № 357)
ГОС-23, Кировский р-н, м/р Налимиха. Между ул. Башкирской и Бузулукской.
Проезд: до ост. «Лыжная база».

КОЛОМЕНСКАЯ ул.,
(с 02.09.1948, решение ГИК № 515)
ГОС-28, Свердловский р-н, м/р Владимирский. От ул. Бригадирской до конца жилого района.
Проезд: до ост. «М/р Владимирский».
Название происходит от г. Коломна Московской области.

КОЛОТЫГИНА ул. (см. ул. Сергея Колотыгина)
КОЛХОЗНАЯ 1-я ул.,
(с 28.09.1928, пост. през. горсовета № 42 п. 2)

ГОС-58, Дзержинский р-н, м/р Красный Октябрь. От ул. С. Есенина до конца жилого района.
Проезд: до ост. «М/р Заостровка».

КОЛХОЗНАЯ ул.,
ГОС-105, Свердловский р-н, пос. Новые Ляды. Между ул. Школьной и Кирова, от ул. Кирова до ул. Липовка.
Проезд: до ост. «Новые Ляды» или электропоездом до ж/д ст. Ляды.

КОЛЫБАЛОВА ул.,
(с 01.11.1977, постановление ГИК № 663, прежде Черноморская с 1963 г., Загородная)
ГОС-53, Мотовилихинский р-н, м/р Запруд. От ул. Копылова до ул. 2-й Чермоозской, между ул. Кувинской и 1-й Запрудской.
Проезд: до ост. «Ул. Колыбалова», «Школа № 118» или «Ул. Чермоозская».
Колыбалов Илья Иванович (1879–1933) – активный участник революционного движения.

КОЛЬЦЕВАЯ ул.,
ГОС-105, Свердловский р-н, пос. Новые Ляды.
Проезд: до ост. «Новые Ляды» или электропоездом до ж/д ст. 38-й км.

КОЛЬЦЕВАЯ 1-3-я ул.,
ГОС-53, Мотовилихинский р-н, м/р Гарцы.
Проезд: до ост. «Ул. Колыбалова» или «Ул. Чермоозская».

КОМАРИНСКАЯ ул.,
(с 08.04.1993, пост. адм. г. Перми № 357)
ГОС-23, Кировский р-н, м/р Налимиха. От ул. Прудовой до ул. Агрономической, между ул. Яринской и Налимихинской.
Проезд: до ост. «Лыжная база».

КОМАРОВСКАЯ ул.,
(прежде Новолядовский пер.)
ГОС-53, Мотовилихинский р-н, м/р Запруд. От ул. Лядовской до Гарцовского лога, между ул. Стольниковой и Завьялова.
Проезд: до ост. «Ул. Завьялова».

КОМБАЙНЕРОВ ул.,
(с 28.09.1938, пост. през. горсовета № 42 п. 2)
ГОС-36, Индустриальный р-н, м/р Балатово. От ул. Мира до ул. Беллева.
Проезд: до ост. «Ул. Одоевского».

КОМИНТЕРНА ул.,
(с 07.04.1940, решение ГИК № 220)
ГОС-10, Свердловский р-н. От ул. Героев Хасана до ул. Кларты Цетник.
Проезд: до ост. «Ул. Соловьева» или «Центр куль-

туры им. А. Г. Солдатова».

Названа в честь III Коммунистического интернационала.

КОМИССАРА ПОЖАРСКОГО ул.,

(с 07.04.1940, решение ГИК № 220, прежде Железнодорожная)

ГОС-97, Дзержинский р-н, м/р Парковый.

От ул. Строителей до ул. Подлесной.

Проезд: до ост. «Ул. Комиссара Пожарского».

Пожарский Иван Алексеевич (1905–1938) – Герой Советского Союза, отличился в боях на озере Хасан в 1938 г.

КОММУНАРОВ ул.,

(с 07.04.1940, решение ГИК № 220, прежде Николаевская, Магометанская, Первомайская)

ГОС-81, Дзержинский р-н, м/р Данилиха.

От ул. Крисанова до ул. Полевой.

Проезд: до ост. «Ул. Крылова» или «Ул. Мильчакова» (на шоссе Космонавтов).

Названа в честь участников Парижской коммуны 1871 г.

КОММУНИСТИЧЕСКАЯ ул.,

(с 28.07.1920, пост. плен. уездн. исп. № 24 п. 3, прежде: Средняя, Большая, Дворянская, Петропавловская)

ГОС-центр д. 1-93, 2-54, ГОС-68 д. 58-к, 97-к,

ГОС-99 д. 1, 1а, 23, 25, 26, 43, 54, 73а, 185, Ленинский, Дзержинский р-ны, м/р Центр.

От р. Егошихи до р. Данилихи, между ул. Ленина и Советской.

Проезд:

- дом № 1-7, 2-8 – до ост. «Разгуляй»;
- дом № 9-19, 10-20 – до ост. «Ул. М. Горького»;
- дом № 21-31, 22-32 – до ост. «Почтамт»;
- дом № 33-47, 34-48 – до ост. «ЦУМ»;
- дом № 49-73, 50-56 – до ост. «Сквер Уральских добровольцев»;
- дом № 75-83 – до ост. «Ул. Попова»;
- дом № 85-99, 58-64 – до ост. «Драмтеатр»;
- дом № 101-111, 66-74 – до ост. «Ул. Плеханова»;
- дом № 113-к, 76-к – до ост. «Ул. Хохрякова».



дом 1 ул. Коммунистическая 1757–1764 гг.

Собор святых Петра и Павла. Первое каменное здание Перми. Храм был закрыт в период активной антирелигиозной кампании в 1929 г. В советское время неоднократно предпринимались попытки приспособить здание под другие организации. В 1990 г. храм передан верующим.



дом 9 ул. Коммунистическая 2-я пол. XIX в.

Дом Военного присутствия. Сейчас это Пермский гарнизонный военный госпиталь.



дом 16 ул. Коммунистическая 2-я пол. XIX в.

Типография Заозерского. Изначально типография принадлежала А. В. Всеволожскому и находилась в доме Пономарева (ул. Большая восточная, 40). В 1880 году типография покупает, перевозит свой дом и реорганизуется в типолитографию Е. И. Заозерский.



дом 18 ул. Коммунистическая 1889–1891 гг.

Старый корпус женского епархиального училища где в хореографическом училище учились Н. В. Меновщикова и Н. В. Павлова.



дом 18а ул. Коммунистическая 1980-е гг.

Театр Пермского хореографического училища. Трехэтажное кирпично-бетонное здание с большой площадью остекления, высотой 10 м в экстерьере – декоративное панно.



дом 22 ул. Коммунистическая 1919 г.

Здание, где по инициативе П. И. Субботина-Пермяка были открыты художественно-производственные мастерские. Субботин-Пермяк Петр Иванович (1886–1923 гг.) – первый профессиональный художник коми-пермяцкого народа




ул. Коммунистическая 1847 г.

Марининская женская гимназия. В 1918 году здание занимала 30-я стрелковая дивизия. В 1923 г. сюда въехал агрофак университета и в 1930 г. стал самостоятельным вузом. Сейчас это сельхозакадемия им. академика Л. Н. Пряхинишкова.



ул. Коммунистическая 184–1880 гг., 1959 г.

Здание городского театра. где в 1917 г. была провозглашена Советская власть в Пермской губернии. Здесь в спектаклях и концертах выступали А. В. Нежданова, Л. В. Собинов, И. С. Козловский, С. Я. Лемешев. Теперь театр оперы и балета им. П. И. Чайковского.




ул. Коммунистическая 1909 г.

Здание, где по инициативе передовой интеллигенции был открыт научно-промышленный музей, положивший начало Пермской художественной галерее. Сейчас в здании находится областной кожно-венерологический диспансер.



ул. Коммунистическая 1914 г.

Здание, где был открыт один из первых кинотеатров Перми «Калибри». С 1950 г. по 1992 г. кинотеатр носил название «Комсомолец». Сейчас здание занимает торговая организация.



ул. Коммунистическая 2-я пол. XIX в.

Аллеандин дом М. М. Барановой. Владелец использовала свой дом для сдачи в аренду, весь первый этаж занимали магазины и мастерские. Сейчас в здании находится Центр государственного санитарно-эпидемиологического надзора в г. Перми.



дом 57 ул. Коммунистическая 1912 г.

Пассаж торговый №3 Черного рынка. Поставлен вместо деревянных лавок купца Пермякова, в которых продавали овес, сено, солому. Сейчас здание занимает типография.



дом 65 ул. Коммунистическая 1909 г.

Торговый дом Ижболдина Здание в стиле живописно-модерна. Нижний этаж занимали мануфактурные магазины. В 1918–1919 гг. в здании стояли войска Колчака. Сейчас здесь находится областной центр художественного творчества учащихся «Росток».

КОММУНИСТИЧЕСКАЯ ул., ГОС-105, Свердловский р-н, пос. Новые Ляды. От ул. Комсомольской до ул. Тракторной. **Проезд:** до ост. «Новые Ляды» или электропоездом до ж/д ст. Ляды.

КОМПОЗИТОРА ГЛИНКИ ул., ГОС-65 четн., ГОС-88 нечетн., Индустриальный р-н, м/р Нагорный. От ул. Геологов до ул. Связева. **Проезд:** до ост. «Школа № 136» или «Ул. Связева». *Глинка Михаил Иванович (1804–1857) – один из крупнейших русских композиторов.*

КОМСОМОЛЬСКАЯ ул., ГОС-105, Свердловский р-н, пос. Новые Ляды. **Проезд:** до ост. «Новые Ляды» или электропоездом до ж/д ст. Ляды. Названа в честь Всесоюзного ленинского коммунистического союза молодежи.

КОМСОМОЛЬСКИЙ пр., (с 16.11.1961, решение ГИК № 1021, прежде Широкий проулок, Кунгурская, Красный просп., Сталина просп.) **ГОС-центр д. 1-33, 2-44, ГОС-10 д. 71-к, 74-к, ГОС-39 д. 35-69, 46-72**, Ленинский, Свердловский р-ны, м/р Центр. От ул. Окулова до пром. зоны, между ул. Куйбышева и Газеты «Звезда». **Проезд:**
▪ дом № 1-7, 2-12 – до ост. «Художественная галерея» и ост. «Ул. Советская»;
▪ дом № 9-27, 14-32 – до ост. «ЦУМ»;

- дом № 29-37, 34-42 – до ост. «Октябрьская пл.»;
 - дом № 39-49, 44-48 – до ост. «К/т «Октябрь»;
 - дом № 51-65, 50-66 – до ост. «К/т «Кристалл»;
 - дом № 67-75, 68-82 – до ост. «Комсомольская пл.»;
 - дом № 77-85, 84-92 – до ост. «Центр культуры им. А. Г. Солдатова» или «Ул. Соловьева»;
 - дом № 87-к, 94-к – до ост. «Ул. Чкалова».
- Длина Комсомольского проспекта составляет 3 600 метров.

Дома архиерейские:
корпус «Г».
Сейчас здесь располагается акватерриум.



дом 2/3 Комсомольский пр.
1-я пол. XIX в.

Спасо-Преображенский кафедральный собор.
В 2002 году Пермская галерея отметила свой 80-летний юбилей. В настоящее время коллекции галереи насчитывают более 40 000 произведений отечественного и зарубежного искусства.



арх. М. Ф. Казаков, Ф. М. Росляков, П. Г. Васильев, И. И. Свиязев

дом 4 Комсомольский пр.
1798–1832 гг.

Архиерейский дом.
Это здание строилось как часть Спасо-Преображенского Кафедрального монастыря, куда переводили монахов из Пысбора – старейшего монастырского поселения Прикамья. В 1918 году в этом здании был убит большевиками священник Андроник (один из наиболее почитаемых местных святых).



арх. Г. Х. Паульсен

дом 6 Комсомольский пр.
1793–1800 гг.

Часовня и славянская школа Святого Стефана Великопермского.
В советское время здесь размещался детский сад. Ныне – действующая часовня.



дом 18 Комсомольский пр.
1882–1887 гг.

Губернский детский приют. С 1918 г. переименован в детский дом им. К. Маркса, потом здесь была татарская школа, в годы войны госпиталь, позже школа № 82. С 1992 года здание принадлежит Уральскому филиалу Академии живописи, ваяния и зодчества.



арх. В. В. Попов

дом 26 Комсомольский пр.
ул. Ленина, 56 1889–1897 гг.

Главный корпус политехнического института.
4-этажное кирпичное здание высотой 18 м. Сейчас – главный корпус ПГТУ.



арх. С. Михайлов

дом 29а Комсомольский пр.
1957–1964 гг.

Здание «Пермэнерго».
5-этажное здание, угол выделен квадратной башней высотой 22 м. Здесь размещается управление ПО «Пермэнерго».



арх. Д. Я. Рудник, О. Д. Кендреновский

дом 48 Комсомольский пр.
1950-е гг.

Жилой «Дом ученых».
5-этажное кирпичное здание с курдонером, углы выделены башенками со шпильями.



арх. Д. Я. Рудник

дом 49 Комсомольский пр.
1954 г.

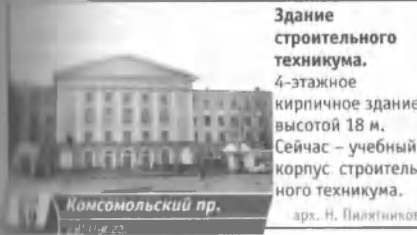
Кинотеатр «Кристалл» (панорамный).
Сейчас кинотеатр находится на реконструкции.



арх. А. П. Загородников, Д. Я. Рудник

дом 53 Комсомольский пр.
1960 г.


Здание строительного техникума.
4-этажное кирпичное здание высотой 18 м. Сейчас – учебный корпус строительного техникума.



арх. Н. Пилытников

Комсомольский пр.
1940-е гг.

Управление внутренних дел.
5-этажное здание с башней в три этажа со шпилем («восмерик на четверике»), высотой 43 м.



арх. М. А. Перелешин

Комсомольский пр.
1952 г.

Дворец культуры им. Я. М. Свердлова (теперь – Дворец культуры им. А. Г. Солдатова). Вход главного фасада украшают четырехколонный портик. Имеет 124 помещения. Общая площадь – 100 кв. м.



арх. В. Т. Даугуль, А. К. Барутчев, И. А. Мерзон

дом 19 Комсомольский пр.
1940-е гг.

КОНДАУРОВА ул.,
№ 25, 05.2001, пост. главы г. Перми № 1011)
ГОС-53, Мотовилихинский р-н, м/р Запруд-2. Между ул. Конева и Кравченко.
Проезд: до ост. «М/р «Запруд».

КОНЕВА ул.,
№ 25, 05.2001, пост. главы г. Перми № 1011)
ГОС-53, Мотовилихинский р-н, м/р Запруд-2. Между ул. Исхакова и Кондаурова.
Проезд: до ост. «М/р «Запруд».

КОНЕЧНАЯ ул.,
№ 28.09.1938, пост. през. горсовета № 42 п. 2)
ГОС-13, Ленинский р-н, м/р Камская Долина.
Проезд: до ост. «Ул. Лабинская».

КОННАЯ ул.,
№ 30.12.1949, решение ГИК № 644)
ГОС-112, Орджоникидзевский р-н, м/р Гайва.
От ул. Гайвинской до ул. Севанской, между ул. Урюпинской и Пулковской.
Проезд: до ост. «Гайвинский рынок».
Название происходит от бывшего конного двора.

КОННОАРМЕЙСКАЯ ул.,
(с 28.09.1938, постановление ГИК № 42 п. 2)
ГОС-22, Индустриальный р-н, м/р Ераничи.
От ул. Подводников до ул. Карпинского.
Проезд: до ост. «Ераничи».

КОНСТРУКТОРСКАЯ ул.,
(с 26.03.1959, решение ГИК № 282, прежде Щербакова)
ГОС-65, Индустриальный р-н, м/р Верхние Муллы.
От ул. Милиционера Власова до ул. Свиязева, между ул. Экскаваторной и Газосварщиков.
Проезд: до ост. «Ипподром» или «Школа № 136».

КОПЕЙСКАЯ ул.,
(с 13.08.1964, решение ГИК № 588, прежде Набережная пруда, Трактовая). От ул. Башкирской до ул. Бузулукской.
ГОС-23, Кировский р-н, м/р Кирова.
Проезд: до ост. «Лыжная база».
Название происходит от г. Копейск Челябинской области.

КОПЫЛОВА ул.,
(прежде Кочевская, Логовая)
ГОС-14 д. 1-29, 2-34, ГОС-53 д. 31-к, 36-к, Мотовилихинский р-н, м/р Запруд.
От ул. Пугачевской до ул. Колыбалова, между ул. Лядовской и Старых Большевиков.
Проезд:
■ дом № 1-29, 2-34 – до ост. «Ул. Марата»;
■ дом № 31-к, 36-к – до ост. «Ул. Завьялова».
Копылов Василий (1885–1905) – мотовилихинский рабочий, участник Декабрьского вооруженного восстания. Убит в 1905 г. во время баррикадных боев.

КОРДОННАЯ, КОРДОННАЯ 2-я ул.,
(с 26.03.1959, решение ГИК № 282, Кордонная ул. – прежде Боровая)
ГОС-65, Индустриальный р-н, м/р Верхние Муллы.
Проезд: до ост. «Школа № 107».
Название происходит от бывшего лесного кордона.

КОРДОННАЯ 3-я, 4-я ул.,
(с 08.10.1959, решение ГИК № 965, 3-я Кордонная ул. – прежде 1-я Лагерная)
ГОС-65, Индустриальный р-н, м/р Верхние Муллы.
Проезд: до ост. «Школа № 107».

КОРОЛЕВА ул. (см. ул. Академика Королева)
КОРОЛЕНКО ул.,
(с 25.05.1978, решение ГИК № 278, проектируемая)
ГОС-13, Ленинский р-н, м/р Камская Долина.
Проезд: до ост. «Камская Долина».

Изготовим настенную карту Пермского края и схему Перми
тел. (342) 219-68-50, факс (342) 236-09-68
www.ladon.perm.ru

В честь писателя Владимира Галактионовича Короленко (1853–1921), который был в ссылке в г. Перми.

КОРОТКИЙ 1-3-й пер.,

ГОС-53, Мотовилихинский р-н, м/р Гарцы.
От ул. 2-й Кольцевой до ул. 3-й Кольцевой.
Проезд: до ост. «Ул. Вишневая».

КОРСУНЬСКАЯ, 2-я КОРСУНЬСКАЯ ул.,

(с 23.04.1953, решение ГИК № 376)
ГОС-37, Орджоникидзевский р-н, м/р Бумкомбинат, м/р Банная гора. От ул. Бумажников до Соликамского тракта.

Проезд: до ост. «ВНИИБ» или «Бумкомбинат», электропоездом до ж/д ст. Голованово.
Название происходит от г. Корсунь-Шевченковский Черкасской области в Украине.

КОСМИЧЕСКАЯ ул.,

(решение ГИК)
ГОС-37, Орджоникидзевский р-н, м/р Малые Реки. От ул. Куликовской до ул. Лодочной.
Проезд: до ост. «Ст. Голованово», электропоездом до ж/д ст. Голованово.

КОСМИЧЕСКАЯ ул.,

ГОС-105, Свердловский р-н, пос. Новые Ляды.
Проезд: до ост. «Новые Ляды» или электропоездом до ж/д ст. 38-й км.

КОСМОНАВТА БЕЛЯЕВА ул.,

(с 24.03.1965, решение ГИК № 210, прежде Ишимбаевская, Высоковольтная)
ГОС-36 д. 1-133, 10-38, 40а, **ГОС-65** д. 39-к, 40-54, 184-236, Индустриальный р-н, м/р Балатово, м/р Нагорный. От ул. Комбайнеров до ул. Калиновой.

Проезд:
▪ дом № 1-27, 10-28 – до ост. «Ул. Одоевского»;
▪ дом № 29-41, 30-44 – до ост. «Ул. Леонова» или «Ул. Беляева»;
▪ дом № 43-59, 44-54 – до ост. «Ул. Дениса Давыдова»;
▪ дом № 61-к, 56-к – до ост. «Ипподром»;
▪ дом № 145 – до ост. «Школа № 107».

Беляев Павел Иванович (1925–1970) – летчик-космонавт СССР, командир космического корабля «Восход-2», почетный гражданин Перми.

КОСМОНАВТА ЛЕОНОВА ул.,

(с 24.03.1965, решение ГИК № 210, прежде Таллинская)
ГОС-36 д. 1-43, 8-34, **ГОС-65** д. 36-56, **ГОС-88** д. 47-к, 58-к. Индустриальный р-н, м/р Балатово, м/р Нагорный.

От шоссе Космонавтов до ул. Промышленной.
Проезд:
▪ дом № 3-29, 8-28 – до ост. «Ул. Леонова»;

▪ дом № 31-49, 30-54 – до ост. «Ул. Беляева»;
▪ дом № 51-к, 56-к – до ост. «Ул. Геологов» или «М/р Нагорный».

Леонов Алексей Архипович (родился в 1934 году) – летчик-космонавт СССР, дважды Герой Советского Союза, почетный гражданин Перми.

КОСМОНАВТОВ шоссе,

(с 24.03.1965, решение ГИК № 210, прежде Казский тракт)
ГОС-16 д. 13-29, **ГОС-68** д. 4-24, **ГОС-94** д. 37-57, **ГОС-81** д. 59-65, 44-104, **ГОС-66** д. 111-137, **ГОС** д. 108-114, **ГОС-36** д. 167-193, **ГОС-65** д. 195-к, 160-к, Ленинский, Свердловский, Дзержинский, Индустриальный р-ны. От Колхозной пл. до городской черты.

Проезд:

▪ дом № 13-29, 6-26 – до ост. «Центральный Рок» или «Автовокзал»;
▪ дом № 37-57, 44-62 – до ост. «шоссе Космонавтов», «Ул. Милячакова» или «Ул. Вильвенская»;
▪ дом № 59-99, 64-102 – до ост. «шоссе Космонавтов» или «Ул. Блохера»;
▪ дом № 111-125, 108-114 – до ост. «Гознак»;
▪ дом № 127-131 – до ост. «Ул. 9-го Мая»;
▪ дом № 167-173 – до ост. «Ул. Одоевского»;
▪ дом № 175-189 – до ост. «Ул. Леонова»;
▪ дом № 191-203 – до ост. «Ул. Дениса Давыдова»;
▪ дом № 205-257, 160-170 – до ост. «Ипподром»;
▪ дом № 259-295, 172-200 – до ост. «Школа № 10»;
▪ дом № 297-339, 202-300 – до ост. «Верхние Мулы».
Названо в связи с пребыванием в г. Перми космонавтов П. И. Беляева и А. А. Леонова, приземлившихся в Пермской области.

КОСПАШСКАЯ ул.,

(с 15.07.1976, решение ГИК № 494)
ГОС-30, Орджоникидзевский р-н, м/р Гайва. От ул. Вильямса до ул. Толбухина, между ул. Усадебной и Кабельщиков.

Проезд: до ост. «5-й микрорайон».

Название происходит от п. Коспашский Пермского края.

КОСТАРЕВСКАЯ ул.,

(с 07.04.1940, решение ГИК № 220, прежде Осинская)
ГОС-14, Мотовилихинский р-н, м/р Костарево. От ул. Краснознаменной до ул. Массовок, между ул. Каспийской и ул. Чусовской.

Проезд: до ост. «Ул. Каспийская».

Название происходит от бывшей д. Костарево ныне в черте г. Перми.

КОСТЫЧЕВА ул.,

(с 05.06.1958, решение ГИК № 649)
ГОС-31, Дзержинский р-н, м/р Акулова. От м/р Аку-

лова до ул. Транспортной, между ул. Докучаева и Транспортной.

лова до ост. «М/р Пролетарский», «Ул. Докучаева» электропоездом до ж/д ст. Пермь-Сортировочная.

Костычев Павел Андреевич (1845–1895) – русский ученый, один из основоположников современной почвоведения.

КОТОВИНСКАЯ ул.,

(с 08.1948, решение ГИК № 515)
ГОС-48, Свердловский р-н, м/р Владимирский. От ул. Плужковой до оврага, между ул. Бригадирской и Орловской.

Проезд: до ост. «М/р Владимирский».

Название происходит от р. Косьва в Пермском крае.

КОСЛЯКОВА ул.,

(с 17.01.1985, реш. ГИК № 26, прежде Штурвальная (1949 г., Плотинная с 1949 г.)

ГОС-48, Орджоникидзевский р-н, м/р Молодежный. Проезд до ост. «Лодочная» или «Дом спорта», электропоездом до ж/д ст. Молодежная.

Косляков Михаил Александрович (1903–1983) – Герой Советского Союза, участник Великой Отечественной войны, уроженец Мотовилихи.

КОТЕЛЬНИЧЕСКАЯ ул.,

(с 17.01.1985, реш. ГИК № 26, прежде Кировский р-н, м/р Крым. От ул. Пятинской до ул. Фадеева.
Проезд: до ост. «Н. Крым» или «Ул. Воронежская».
Название происходит от г. Котельнич Кировской области.

КОТОВСКИЙ пер.,

(с 07.04.1940, решение ГИК № 220, прежде Парковая)
ГОС-14, Орджоникидзевский р-н, м/р Молодежный. От ул. Газонной до ул. Кронита, между ул. Академической и Свирской.
Проезд: до ост. «ДК им. Горького».

КОТОВСКОГО ул.,

(с 07.04.1940, решение ГИК № 220, прежде Чапаева)
ГОС-94, Дзержинский р-н, м/р Данилиха. От ул. Данилиха до ул. Милячакова.
Проезд: до ост. «Ул. Таврическая».
Котовский Григорий Иванович (1881–1925) – герой Гражданской войны.

КОЧЕВСКАЯ ул.,

(с 18.04.1973, решение ГИК № 239, прежде Матвеева)
ГОС-37, Орджоникидзевский р-н, м/р Малые Реки. Проезд до ост. «Ст. Голованово», электропоездом до ж/д ст. Голованово.

Проезд: до ост. «Ст. Голованово», электропоездом до ж/д ст. Голованово.
Название происходит от с. Кочеево Коми-Пермяцкого автономного округа.

КОЧЕГАРОВ ул.,

(с 02.09.1948, решение ГИК № 515)
ГОС-67, Дзержинский р-н, м/р Акулова. От ул. Путьской до конца микрорайона, вдоль железной дороги.

Проезд: до ост. «М/р Комсомольский», «М/р Железнодорожный» или электропоездом до ж/д ст. Комсомольская или Железнодорожная.

КОШЕВОВО ОЛЕГА ул. (см. ул. Олега Кошевого)

КОЯНОВСКАЯ ул.,

(с 02.09.1948, решение ГИК № 515)
ГОС-90, Свердловский р-н, м/р Крохалева. От ул. Таборской до ул. Гусарова.

Проезд: до ост. «Ул. Солдатова».
Название происходит от с. Кояново Пермского района.

КРАВЧЕНКО ул.,

(с 25.05.2001, пост. главы г. Перми № 1011)
ГОС-53, Мотовилихинский р-н, м/р Запруд-2.
Проезд: до ост. «М/р Запруд».

Кравченко (Селиванова) Александра Григорьевна (1890–1984) – организатор женского движения в Прикамье.

КРАВЕДА ВОЛЕГОВА ул.,

(с 18.04.2002, пост. главы г. Перми № 1213)
ГОС-14, Мотовилихинский р-н, м/р Ива. Между ул. Актера Емельянова и Художника Зеленина.
Проезд: до ост. «Центральная усадьба», «Ива 1».
Названа в честь краеведа Волегова Федота Алексеевича (1790–1856), летописца рода Строгановых.

КРАЙПРУДСКАЯ ул.,

(с 07.04.1940, решение ГИК № 220, прежде Парковая)
ГОС-14 д. 1-51, 2-56, **ГОС-53** д. 55-к, 68-к. Мотовилихинский р-н, м/р Запруд.
От ул. Тихорецкой до ул. 2-й Боковой, между ул. Кубанской и Рубцовской.
Проезд: до ост. «Ул. Бузинская».
Название происходит от Мотовилихинского труда.

КРАМАТОРСКАЯ ул.,

(с 10.01.1952, решение ГИК № 16)
ГОС-26, Орджоникидзевский р-н, м/р Январский. От ул. Тихорецкой до ул. 2-й Боковой, между ул. Кубанской и Рубцовской.
Проезд: до ост. «М/р Январский».
Название происходит от г. Краматорск Донецкой области в Украине.

КРАСАВИНСКАЯ 1-3-я ул.,
(с 26.03.1959, решение ГИК № 282,
1-я Красавинская – прежде Трудовая,
2-я Красавинская – прежде Крестьянская,
3-я Красавинская – прежде Полевой пер.)
ГОС-65, Индустриальный р-н, м/р Верхние Муллы.
Проезд: до ост. «Ключевая» или «Верхние Муллы».
Название происходит от урочища Красава близ Перми.

КРАСИНА ул.,
(с 21.02.1936, пост. през. горсовета № 8)
ГОС-58, Дзержинский р-н, м/р Красный Октябрь.
Проезд: до ост. «К/т «Темп».
Красин Леонид Борисович (1870–1926) – советский государственный и партийный деятель, дипломат.

КРАСНАЯ ПЛОЩАДЬ ул.,
ГОС-14, Мотовилихинский р-н, м/р Висим.
От Мотовилихинского пруда до сквера на Красной площади.
Проезд: до ост. «Пл. Восстания».



Кузница, входящая в состав ансамбля Мотовилихинского медеплавильного завода. Сейчас в этом здании располагается хлебозавод № 7.

КРАСНОАРМЕЙСКАЯ 1-я ул.,
(с 28.07.1920, пост. плен. уездн. исп. № 24 п. 3, прежде Солдатская)
ГОС-7 д. 3-31, 38-42, ГОС-39 д. 37-41, 44-58, Свердловский р-н. От ул. Островского до Комсомольского проспекта, между ул. П. Осипенко и Тимирязева.
Проезд: первые номера домов – до ост. «Ул. Тимирязева»; конечные номера домов – до ост. «К/т «Кристалл».

КРАСНОБОРСКАЯ ул.,
(с 02.09.1948, решение ГИК № 515, прежде Максима Горького)
ГОС-67, Дзержинский р-н, м/р Акулова.
Проезд: до ост. «М/р Акуловский» или «Ул. Красноборская», электропоездом до ж/д ст. Комсомольская.

КРАСНОБОРСКАЯ 2-я ул.,
(с 24.01.1957, решение ГИК № 102)
ГОС-67, Дзержинский р-н, м/р Акулова.
От ул. Кустарной до ул. Якутской, между ул. Путей-

ской и Красноборской.
Проезд: до ост. «М/р Акуловский» или «Ул. Красноборская», электропоездом до ж/д ст. Комсомольская.

КРАСНОВА ул.,
(с 12.03.1945, решение ГИК № 137, прежде М. Ямская, Кузнечная)
ГОС-центр д. 13-27, 2-26, ГОС-39 д. 1, 28-к, Свердловский р-н, м/р Центр. От ул. 25-го Октября до ул. Пушкина, между ул. Пушкина и Революции.
Проезд: до ост. «К/т «Октябрь», «Парк им. Горького» или «Стадион «Динамо».
Краснов Николай Федорович (1914–1945) – летчик-истребитель, Герой Советского Союза, жил в Перми.



Здание, где на опытной станции в 1913–1931 гг. работал В.Н.Варпа (1866–1936 гг.) – агроном, зачинатель химизации сельского хозяйства на Урале.

КРАСНОВИШЕРСКАЯ ул.,
(с 07.04.1940, решение ГИК № 220, прежде Железнодорожная)
ГОС-60, Мотовилихинский р-н, м/р Городские Горки. Между ул. Фрезеровщиков и железной дороги.
Проезд: до ост. «Цирк».
Название происходит от г. Красновишерск Пермского края.

КРАСНОВОДСКАЯ ул.,
(с 24.08.1957, решение ГИК № 936)
ГОС-67, Дзержинский р-н, м/р Акулова. От ул. Заречной до ул. Бажова, между ул. Ветлужской и Вагонной.
Проезд: до ост. «Ул. Бажова», «М/р Железнодорожный» или электропоездом до ж/д ст. Железнодорожная.
Название происходит от г. Красноводск в Туркменистане (ныне Туркменбаши).

КРАСНОГВАРДЕЙСКАЯ ул.,
(с 07.04.1940, решение ГИК № 220, прежде Новопрозоровский пер., Красноармейская)
ГОС-14, Мотовилихинский р-н, м/р Висим. От р. Б. Мотовилихи до р. Талажанки. Между ул. Лузенина и Постановова.
Проезд: до ост. «М/р Висим» или «Пл. Восстания» далее подняться вверх по ул. Восстания.

КРАСНОДОНСКАЯ ул.,
(с 01.1957, решение ГИК № 102)
ГОС-49, Орджоникидзевский р-н, м/р Кислотные Дачи. От ул. Суперфосфатной до ул. Верхнеудинской.
Проезд: до ост. «Кислотные Дачи».
Название происходит от г. Краснодон Луганской области в Украине.

КРАСНОЗАВОДСКАЯ ул.,
(с 03.1952, решение ГИК № 16)
ГОС-16, Орджоникидзевский р-н, м/р Январский. От ул. Тополицкой до ул. 1-й Боковой, между ул. Рудневской и Никопольской.
Проезд: до ост. «М/р Январский».
Название происходит от г. Краснозаводск Свердловской области.

КРАСНОЗНАМЕННАЯ ул.,
ГОС-14, Мотовилихинский р-н, м/р Костарево. От р. Талажанки до ул. Кунгурской, между ул. Лифановской и Национальной.
Проезд: до ост. «Ул. Каспийская» или «Ул. Кунгурский».

КРАСНОКАМСКАЯ ул.,
(с 07.04.1940, решение ГИК № 220, прежде Калининская)
ГОС-60, Мотовилихинский р-н, м/р Городские Горки. От бульвара Гагарина до р. Егошихи, между ул. Фрезеровщиков и Северной дамбой.
Проезд: до ост. «Цирк».

Название происходит от г. Краснокамск Пермского края.

КРАСНОПОЛЯНСКАЯ ул.,
(с 07.09.1948, решение ГИК № 515)
ГОС-23, Свердловский р-н, м/р Владимирский. От ул. Профв. Хасана до ул. Загарынской.
Проезд: до ост. «ПО «Велта», «Почта», «С/к «Кама» или «М/р Владимирский».
Название происходит от пос. Красная Поляна Свердловского края.

КРАСНОСЛУДСКАЯ ул.,
(с 10.11.1952, решение ГИК № 757)
ГОС-18, Орджоникидзевский р-н, м/р Январский. От ул. Усинской до ул. Лянгасова.
Проезд: до ост. «М/р Энергетик».
Название происходит от с. Красная Слудка Пермского района.

КРАСНОУРАЛЬСКАЯ ул.,
ГОС-56, Мотовилихинский р-н, м/р Вышка II. От ул. Тобольской до ул. Целинной, вдоль р. Малой Язовой.
Проезд: до ост. «Ул. Ивана Франко», «М/р Язвая».
Название происходит от г. Красноуральск Свердловской области.

КРАСНОУФИМСКАЯ ул.,
(с 13.03.1964, решение ГИК № 588, прежде Ярославского)
ГОС-89, Свердловский р-н, м/р Южный. От ул. Балхашской до ул. Зеленогорской, между ул. Братской и Суздальской.
Проезд: до ост. «Ул. Красноуфимская».
Название происходит от г. Красноуфимск Свердловской области.

КРАСНОФЛОТСКАЯ ул.,
(с 07.04.1940, решение ГИК № 220)
ГОС-16, Свердловский р-н, м/р Громова. От ул. Механшина до ул. Нестерова, между ул. Елькина и Куйбышева.
Проезд: до ост. «ДК профсоюзов», «Ул. Белинского» или «К/т «Кристалл».

КРАСНЫЕ КАЗАРМЫ ул.,
ГОС-2, Свердловский р-н.
Проезд: до ост. «Пл. Карла Маркса».
Названа по месту расположения частей Пермского гарнизона.

КРАСНЫХ ЗОРЬ ул.,
(с 07.04.1940, решение ГИК № 220, прежде Уральская)
ГОС-14 д. 1-41, 2-24, ГОС-53 д. 43-к, 26-к, Мотовилихинский р-н, м/р Гарцы.
От ул. Кантонской Коммуны до ул. 3-й Кольцевой.
Проезд:
■ дом № 1-41, 2-24 – до ост. «М/р Гарцы»;
■ дом № 26-к, 43-к – до ост. «Ул. Вишневая».

КРАСНЫХ КОМАНДИРОВ ул.,
(с 07.04.1940, решение ГИК № 220, прежде Фрунзе)
ГОС-22, Индустриальный р-н, м/р Новополский. От ул. Самолетной до ул. Бабушкина, между ул. Капитана Гастелло и Малой.
Проезд: до ост. «Ул. Левченко».

КРЕСТЬЯНСКАЯ ул.,
ГОС-105, Свердловский р-н, пос. Новые Ляды. От ул. Чусовской до ул. Подгорной.
Проезд: до ост. «Новые Ляды» или электропоездом до ж/д ст. Ляды.

КРИВОРОЖСКАЯ ул.,
(с 07.04.1940, решение ГИК № 220, прежде Трудовая-односторонка, Монастырская, Совхозная)
ГОС-26, Орджоникидзевский р-н, м/р Левшино. От ул. Социалистической до ул. Цимлянкой, между ул. Томской и Ереванской.
Проезд: до ост. «М/р Левшино», электропоездом до ж/д ст. Левшино.



Здание, где на санитарно-гигиеническом факультете Пермского медицинского института работали К. Н. Шанцев, А. В. Пшеничников, Б. И. Райхер. Сейчас корпус Пермской государственной медицинской Академии.

арх. И. И. Свиляев, Р. О. Карвовский

дом 39 ул. Куйбышева 1820-е, 1851-1874 гг.



Дом подрядчика Н.К. Крылова. Редкий памятник русского деревянного классицизма начала XIX в. с учетом традиций уральской крестьянской усадьбы. ныне – областной центр по профилактике и борьбе со СПИДом и инфекционными заболеваниями.

Арх. И. И. Свиляев

дом 46 ул. Куйбышева 1827 г.

КУЙБЫШЕВА ул.,

ГОС-105, Свердловский р-н, пос. Новые Ляды. Между ул. Калинина и Пролетарской. **Проезд:** до ост. «Новые Ляды» или электропоездом до ж/д ст. Ляды.

КУКУШТАНСКИЙ пер.,

(с 26.05.1994, пост. адм. г. Перми № 883) **ГОС-47**, Орджоникидзевский р-н, м/р Кислотные Дачи. **Проезд:** до ост. «Кислотные дачи». *Название происходит от п. Кукуштан Пермского края.*

КУЛИКОВСКАЯ ул.,

(с 12.04.1973, решение ГИК № 239, прежде Чкалова) **ГОС-37**, Орджоникидзевский р-н, м/р Малые Реки. От ул. Иркутской до ул. Хуторской, между железной дорогой и р. Васильевкой. **Проезд:** до ост. «Ст. Голованово», электропоездом до ж/д ст. Голованово. *Название происходит от д. Куликовка Пермского района.*

КУНГУРСКАЯ ул.,

(прежде Курашимский пер.) **ГОС-14**, Мотовилихинский р-н, м/р Костарево. От ул. Обросова до р. Талажанки. Между ул. Серова и Корякина. **Проезд:** до ост. «Ул. Кунгурская». *Название происходит от г. Кунгур Пермского края.*

КУПЯНСКИЙ пер.,

(с 24.06.1954, решение ГИК № 546)

ГОС-42, Кировский р-н, м/р Октябрьский. От ул. Победы до ул. Онежской.

Проезд: до ост. «Ул. Богдана Хмельницкого». *Название происходит от г. Купянск Харьковской области в Украине.*

КУРАШИМСКАЯ ул.,

(с 02.09.1948, решение ГИК № 515) **ГОС-38**, Орджоникидзевский р-н, м/р Январский. От ул. Юговской до ул. 2-й Хохловской. **Проезд:** до ост. «М/р Энергетик». *Название происходит от реки и села Курашим Пермского района.*

КУРСКАЯ ул.,

ГОС-14, Мотовилихинский р-н, м/р Костарево. От ул. Обросова до ул. Изюмской. **Проезд:** до ост. «Почта».

Название происходит от г. Курск.

КУРЧАТОВА ул. (см. ул. Академика Курчатова)

КУРЬИНСКАЯ ул.,

(с 07.04.1940, решение ГИК № 220, прежде Береговая) **ГОС-18**, Мотовилихинский р-н, м/р Верхняя Курья. *Название происходит от микрорайона. Курья – завод, завод, особенно мелкий и узкий.*

КУРЬИНСКИЙ пер.,

(с 02.09.1948, решение ГИК № 515, прежде Пионерская) **ГОС-109**, Кировский р-н, м/р Нижняя Курья. От ул. Нижнекурьянской до ул. Калинина. **Проезд:** до ост. «М/р Водники».

КУСТАРНАЯ ул.,

(с 02.09.1948, решение ГИК № 515, прежде Тракторная) **ГОС-67**, Дзержинский р-н, м/р Акулова. От ул. Красноборской до ул. Марии Загуменных. **Проезд:** до ост. «М/р Акуловский», «М/р Комсомольский» или электропоездом до ж/д ст. Комсомольская.

КУСТОВАЯ ул.,

(с 02.09.1948, решение ГИК № 515) **ГОС-25**, Свердловский р-н, м/р Владимирский. От ул. Краснополянской до оврага. **Проезд:** до ост. «Почта».

КУТАМЫШСКАЯ ул., КУТАМЫШСКИЙ пер.,

(с 02.07.1963, решение ГИК № 514, Кутамышская ул. – прежде Ольховский пер.) **ГОС-26**, Орджоникидзевский р-н, м/р Январский. От ул. Фрунзе до Рудянского пер., между ул. Фрунзе и Тихорецкой. **Проезд:** до ост. «Ул. Фрунзе».

Название происходит от поселка и ж/д станции Кутамыш Чусовского района Пермского края.

КУГУЗОВА ул.,

(с 04.1940, решение ГИК № 220, прежде Межевая) **ГОС-47**, Орджоникидзевский р-н, м/р Камский. От берега р. Резвянки. **Проезд:** до ост. «Монтажное управление». *Кугузов Михаил Илларионович (1745–1813) – русский полководец, генерал-фельдмаршал герой Отечественной войны 1812 года.*

КУГУЗОВА ул.,

ГОС-105, Свердловский р-н, пос. Новые Ляды. **Проезд:** до ост. «Новые Ляды» или электропоездом до ж/д ст. Ляды.

КУФОНИНА ул.,

(с 17.01.1985, решение ГИК № 28, прежде Мулянская) (с 1938 г., Ольховский пер.) **ГОС-97**, Дзержинский р-н, м/р Парковый. От ул. 2-й Шпалопроточной до ул. Подлесной, между ул. 2-й Мулянской и Шпальной. **Проезд:** до ост. «Ул. Куфониная» или «М/р Парковый». *Куфониин Сергей Федорович (1920–1979) – воспитатель пермского аэроклуба, полковник, участник Великой Отечественной войны, Герой Советского Союза.*

КУХТЫМСКИЙ пер.,

(с 13.08.1964, решение ГИК № 588, прежде Липецкий пер.) **ГОС-26**, Орджоникидзевский р-н, м/р Домостроительный. От ул. Верхоянской до ул. Лянгасова, между ул. Александра Щербакова и Амбарной. **Проезд:** до ост. «Ул. Верхоянская». *Название происходит от п. Кухтым Добрянского района Пермского края.*

КЫНОВСКИЙ пер.,

(с 02.09.1948, решение ГИК № 515) **ГОС-26**, Орджоникидзевский р-н, м/р Фрунзе. От ул. 2-й Амбарной до ул. Кутамышской, между пер. Каргопольским и Рудянским. **Проезд:** до ост. «Ул. Лянгасова». *Название происходит от с. Кын Лысьвенского района Пермского края.*



ЛАБИНСКАЯ ул.,

(с 13.08.1964, решение ГИК № 588, прежде Запрудная)

ГОС-13, Ленинский р-н, м/р Камская Долина.

Проезд: до ост. «Ул. Лабинская». *Название происходит от г. Лабинск Краснодарского края.*

ЛАВРОВА ул., (см. ул. Льва Лаврова)

ЛАДОЖСКАЯ ул.,

(с 02.09.1948, решение ГИК № 515) **ГОС-18**, Мотовилихинский р-н, м/р Верхняя Курья. От ул. Рионской до ул. Пышминской, между ул. Днепровской и Невской. **Проезд:** до ост. «Ул. Рионская» или «Дом отдыха». *Название происходит от Ладожского озера в Карелии и Ленинградской области.*

ЛАЗУРНАЯ ул.,

(с 08.04.1993, пост. адм. г. Перми № 357) **ГОС-23**, Кировский р-н, м/р Налимиха. От ул. Авангардной до ул. Заборной. **Проезд:** до ост. «Лыжная база».

ЛАНДЫШЕВАЯ ул.,

(с 06.09.1990, решение ГИК № 587) **ГОС-89**, Свердловский р-н, м/р Новобродовский. **Проезд:** до ост. «Пос. Новобродовский».

ЛАСЬВИНСКАЯ ул.,

(с 02.09.1948, решение ГИК № 515, прежде Строителей) **ГОС-42 д. 39-к, 36-к, ГОС-101 д. 9-21, 22-30**, Кировский р-н, м/р Октябрьский, м/р Закамск. От ул. Кировградской до м/р Крым. **Проезд:**

- дом № 1-39, 2-36 – до ост. «К/т «Экран»;
- дом № 41-61, 38-64 – до ост. «Ул. Богдана Хмельницкого»;
- дом № 66-82 – до ост. «Ул. Победы».

Название происходит от р. Ласьва, протекающей вблизи м/р Закамск.

ЛАСЬВИНСКИЕ ХУТОРА,

ГОС-23, Кировский р-н.

ЛБОВА ул.,

(с 28.06.1979, решение ГИК № 323, прежде Кооперативная, Нижне-Пихтовская, Республиканская 2-я) **ГОС-14**, Мотовилихинский р-н, м/р Висим. От набережной пруда до ул. Пигасовской, между ул. Республиканской и Партизанской. **Проезд:** до ост. «Ул. Лузенина» или «Ул. Володарского». *Лбов Александр Михайлович (1870–1908) – мотовилихинский рабочий, активный участник революционного движения 1905 г.*

ЛЕБЕДЕВА ул.,
(с 24.03.1976, решение ГИК № 238, прежде ул. Культуры)
ГОС-107 д. 1-13, 2-28, ГОС-17 д. 21-35, 32, ГОС-60 д. 37-к, 44-к, Мотовилихинский р-н, м/р Рабочий поселок, м/р Городские Горки. От ул. Индустриализации до ул. Крупской, между ул. Уральской и КИМ.
Проезд:
▪ дом № 7-11, 8-18 – до ост. «Рабочий поселок» или «УДС «Молот»;
▪ дом № 13, 20-28 – до ост. «Дворец культуры» или «УДС «Молот»;
▪ дом № 21-35, 30-42 – до ост. «Ул. Розалии Землячки»;
▪ дом № 37-к, 44-к – до ост. «Цирк», или «Пл. Дружбы».

Лебедев Виктор Николаевич (1910–1976) – директор Пермского машиностроительного завода им. В. И. Ленина (1952–1976), Герой Социалистического Труда, почетный гражданин Перми.



Поликлиника.
3-этажное кирпичное здание высотой 15 м. В здании находится поликлиника №1 городской клинической больницы №6.

дом 11 ул. Лебедева
конец 1920-х гг.

ЛЕБЕДИНСКАЯ ул.,
(с 19.07.1956, решение ГИК № 704)
ГОС-89, Свердловский р-н, м/р Южный. От ул. Братской до ул. Чернушинской, между ул. Ялуторовской и Самаркандской.
Проезд: до ост. «Ул. Самаркандская».
Название происходит от г. Лебединск Сумской области в Украине.

ЛЕБЯЖЬЯ ул.,
(с 27.05.1993, пост. адм. г. Перми № 567)
ГОС-23, Мотовилихинский р-н, м/р Пихтовая Стрелка. От ул. Посадской до ул. Восходящей, между ул. Светлой и Былинной.
Проезд: до ост. «Ул. Володарского».

ЛЕВИТАНА ул.,
(с 07.04.1940, решение ГИК № 220, прежде Маяковского)
ГОС-14, Мотовилихинский р-н, м/р Костарево. От ул. Жуковского до р. Талажанки, между просп. Октября и ул. Лесной.
Проезд: до ост. «М/р Костарево» и идти в сторону совхоза.

Левитан Исаак Ильич (1860–1900) – русский художник-пейзажист.

ЛЕВЧЕНКО ул.,
(с 21.09.1938, пост. през. ГИК № 40 п. 6)
ГОС-22, Индустриальный р-н, м/р Балатово, м/р

Новоплоский. От ул. Нытвенской до ул. Льва Толстого.
Проезд: до ост. «Ул. Левченко».
Левченко Доротея Тимофеевна (1911–1941) – Герой Советского Союза, отличилась в боях у озера Хасан в 1938 г.

ЛЕВШИНСКАЯ ул.,
(с 12.11.1953, решение ГИК № 1116)
ГОС-26, Орджоникидзевский р-н, м/р Левшино. От Левшинского пер. до ул. Памирской, между ул. Адмирала Старикова и Делегатской.
Проезд: до ост. «М/р Левшино», «Ул. Социалистическая», или электропоездом до ж/д ст. Левшинская.
Название происходит от названия микрорайона Левшино.

ЛЕВШИНСКИЙ пер.,
(с 12.11.1953, решение ГИК № 1116)
ГОС-26, Орджоникидзевский р-н, м/р Левшино. От ул. Адмирала Старикова до ул. Делегатской.
Проезд: до ост. «М/р Левшино», «Ул. Социалистическая», или электропоездом до ж/д ст. Левшинская.

ЛЕНВИНСКИЙ пер.,
(с 28.02.1957, решение ГИК № 197)
ГОС-67, Дзержинский р-н, м/р Акулова. От ул. Ген. Наумова до ул. Лепешинской, между ул. Майкопской и Абаканской.
Проезд: до ост. «М/р Комсомольский» или электропоездом до ж/д ст. Комсомольская.
Название происходит от с. Ленва Соликамского района.

ЛЕНИНА ул.,
(с 28.07.1920, пост. плен. уездн. исп. № 24 п. 3, прежде Верхняя, Орловская, Нагорная, Тунцельмановская, Владимирская, Рождественская, Богородская, Покровская)
ГОС-центр д. 1-49, 2-58, ГОС-68 д. 53-к, 70-к, ГОС-96 д. 68, ГОС-6 д. 51, Ленинский, Дзержинский р-ны, м/р Центр. Ленинский р-н: от ул. Парковой до ул. Крисанова. Дзержинский р-н: от ул. Крисанова до ст. Пермь II.

Проезд:
▪ дом № 1-7, 2-10 – до ост. «Разгуляй»;
▪ дом № 9-17, 12-22 – до ост. «Ул. М. Горького»;
▪ дом № 19-27, 24-46 – до ост. «Почтамт» или «Ул. Ленина»;
▪ дом № 29-51, 48-58 – до ост. «ЦУМ»;
▪ дом № 60-70 – до ост. «Ул. Попова»;
▪ дом № 72-76 – до ост. «Ул. Борчанинова» или «Ул. Ленина»;
▪ дом № 53-61, 78-88 – до ост. «Драмтеатр»;
▪ дом № 63-75, 90-98 – до ост. «Ул. Плеханова»;
▪ дом № 77-87, 100, 102 – до ост. «Ул. Хохрякова» или «Ул. Локомотивная».
▪ дом № 89 – до ост. «Станция Пермь II».
Ленин Владимир Ильич (1870–1924) – теоретик и организатор Октябрьской революции, основатель Советского государства.



ул. Ленина
1978 г.

Училище Алексеевское (Стефановское).
Здание в стиле рационального модерна. Сейчас здесь находится музыкально-педагогическое училище №2 им. Кобалевского.
Арх. В. В. Попатенко



ул. Ленина
1883–1899 гг.

Церковь Св. Марии Магдалины для детей бедных. В 1918 г. приют переименован в детский дом им. Ленина. Затем здание было перестроено, снесены колокольня и купол церкви. Здание занял нефтяной техникум. Сейчас здесь институт экологии и генетики микроорганизмов.
арх. А. Б. Турчевич



ул. Ленина
начало XX в.

Дом купца Грибушина. Уникальный памятник жилой архитектуры в стиле эклектики, с использованием приемов классицизма, барокко и модерна.
арх. А. Б. Турчевич



ул. Ленина
1880 г.

Дом жилой А. Г. Гаврилова
Одноэтажное, деревянное здание является образцом жилой застройки 1870 года с использованием элементов классицизма.




ул. Ленина
1820 г.

Здание, где в губернской казенной палате работал Ф. М. Решетников. Когда это было двухэтажное кирпичное строение, в 1854–1874 годах здание было перестроено. А уже в 1930-е годы надстраивается из шлакобетона. Сейчас здесь расположена городская администрация.
арх. И. И. Свиязев, Р. О. Карвовский, В. А. Саламатов



дом 24 ул. Ленина
1874 г.

Дом жилой Н. И. Михайлова
Здание является уникальным образцом городского особняка не только в архитектуре Перми, но и не имеет аналогов в жилой застройке Урала.



дом 25 ул. Ленина
1883 г.

Доходно-деловой дом купца Л. Г. Каменского
Наследник Л. Г. Каменского сдавал нижний этаж дома под магазины и мастерские. В здании находился Союз потребительских обществ, подготовительная частная школа. В 1988 году дом был реконструирован. Сейчас здесь находится управление внешнего благоустройства администрации города Перми.
Арх. Саламатов



дом 26 ул. Ленина
конец XIX века

Флигель А. В. Березина
Памятник, состоящий из трех домов. Сейчас осталась только часть усадьбы: доходный дом и кирпичная часть флигеля.



дом 27 ул. Ленина
XIX век

Усадьба купчихи М. Т. Киселевой
Главный дом построен в 1804 году. Служебный корпус по тому же адресу построен в 1873 году. Оба здания двухэтажные, кирпичные, оштукатуренные.



дом 28 ул. Ленина
2-я пол. XIX в.

Здание акцизного управления (ныне главпочтамт). Одно из красивейших зданий Перми было возведено для купца М. П. Кузнецова. В 1897 г. приобретено в собственность акцизного управления, а в нач. 30-х гг. передано главпочтамту. Позже здание было надстроено сначала третьим, а потом и четвертым этажами, после чего окончательно потеряло свой первоначальный вид.
арх. А. Б. Турчевич



ДОМ 30 ул. Ленина 1812 г.

Аптека земская.
Сначала дом был деревянный, а в 1841 году перестроен в каменный. Здание двухэтажное, кирпичное. Возводилось специально для аптеки.



ДОМ 42 ул. Ленина 2-я пол. XIX век

Дом жилой К. В. Боле



ДОМ 31 ул. Ленина 1922–1925 гг.

Здание школы, в которой учился А. А. Коротков (1910–1967 гг.) – ученый в области химии высокомолекулярных соединений, член-корреспондент АН СССР, Герой Труда, лауреат Ленинской премии. Ныне гимназия № 17.



ДОМ 32 ул. Ленина 1870-е годы

Банк Волжско-Камский коммерческий. В 1881 году в этот дом переехал частный Волго-Камский коммерческий банк. 23 июля 1923 года здесь открылась первая в Перми государственная сберегательная касса.



ДОМ 44 ул. Ленина 1913 г.

Первое в городе специализированное здание кинотеатра «Триумф». Особняк некогда принадлежал В. П. Журавлеву. А в 1913 году состоялось торжественное открытие первого в городе специализированного здания кинотеатра. Сейчас здание, к сожалению, пустует.



ДОМ 46 ул. Ленина 1873 г.

Усадьба наследника Демидова. Здание эклектичной архитектуры, кирпичное, с богато декорированным фасадом. Преемник купца Демидова вел здесь торговлю.



ДОМ 34 ул. Ленина 1873 г.

Здание, где в 1876 г. был открыт первый в крае книжный магазин О. П. Петровской. Когда-то оно было двухэтажным, после войны здание было надстроено еще двумя этажами, то есть стало таким, каким мы видим его сегодня.



ДОМ 48 ул. Ленина 1788 г.

Церковь Рождества Богородицы. Церковь была действующей до 1928 г. Сейчас в здании, потерявшем свой первоначальный вид – снесены купола и колокольня – располагается главный корпус фармацевтической академии.



ДОМ 36 ул. Ленина 2-я пол. XIX века

Дом М. Д. Базанова В деревянном здании размещался Чайный дом и сдавались помещения в аренду. В 1928 году уже кирпичный дом был надстроен двумя этажами.



ДОМ 51 ул. Ленина 1973 г.

Дом Советов

арх. Б. А. Зарицкий, А. И. Пидухин



ул. Ленина 1961 г. арх. В. П. Давиденко, В. Н. Лутыкова

Пермский драматический театр



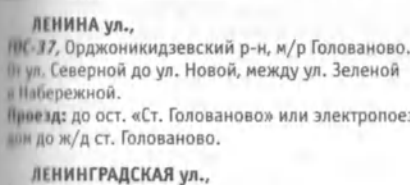
ул. Ленина конец XIX в.

Аптека В. Ф. Бартминского



ул. Ленина 1966 г. арх. М. И. Футлик

Здание областной библиотеки им. А. М. Горького. В центральной части ее находится многоэтажное книгохранилище, с трех сторон которого расположены читальные залы.



ул. Ленина

ЛЕНИНА ул., ГОС-37, Орджоникидзевский р-н, м/р Голованово. От ул. Северной до ул. Новой, между ул. Зеленой и Набережной. Проезд: до ост. «Ст. Голованово» или электропоездом до ж/д ст. Голованово.

ЛЕНИНГРАДСКАЯ ул., (прежде Переулоч 2-й) ГОС-14, Мотовилихинский р-н, м/р Вышка I. От ул. Норинской до ул. Калгановской, между ул. Московской и Харьковской. Проезд: до ост. «М/р Висим» или «Пл. Восстания», «Ул. Ленинградская». Название происходит от г. Ленинград (ныне Санкт-Петербург).

ЛЕНИНСКИЙ пер., (с 21.09.1938, пост. през. горсовета № 40 п. 6) ГОС-26, Орджоникидзевский р-н, м/р Фрунзе. От ул. 2-й Амбарной до оврага. Проезд: до ост. «Ул. Фрунзе» или «Ул. Лянгасова».



ЛЕНСКАЯ ул., (с 02.09.1948, решение ГИК № 515) ГОС-18, Мотовилихинский р-н, м/р Верхняя Курья. От ул. Днепровской до ул. Ангарской. Проезд: до ост. «Дом отдыха». Название происходит от р. Лена в Сибири.

ЛЕОНОВА ул. (см. ул. Космонавта Леонова)

ЛЕПЕШИНСКОЙ ул., (с 19.05.1977, решение ГИК № 367, прежде Сортировочная 3-я с 1952 г.) ГОС-67, Дзержинский р-н, м/р Акулова. От ул. Коцегаров до ул. Абаканской, между ул. Магуменных и Генерала Наумова. Проезд: до ост. «М/р Комсомольский» или электропоездом до ж/д ст. Комсомольская. Лепешинская Ольга Борисовна (1871–1962) – деятель русского революционного движения, биолог, академик АМН СССР, уроженка Перми.

ЛЕРМОНТОВА ул., ГОС-105, Свердловский р-н, пос. Новые Ляды. От ул. Пионерской до ул. Дальней, между ул. Комсомольской и Некрасова. Проезд: до ост. «Новые Ляды» или электропоездом до ж/д ст. Ляды. Лермонтов Михаил Юрьевич (1814–1841) – великий русский поэт.

ЛЕСНАЯ ул., ГОС-14, Мотовилихинский р-н, м/р Костарево. От ул. Жуковского до р. Талажанки. Проезд: до ост. «М/р Ива I».

ЛЕСНАЯ ул., ГОС-89, Свердловский р-н, м/р Голый Мыс. От ул. Промысловой до ул. Межевой, между ул. Школьной и 1-й Полевой. Проезд: до ост. «Голый Мыс».

ЛЕСНАЯ ул., ГОС-105, Свердловский р-н, пос. Новые Ляды. От ул. Новой до ул. Горбовой, между ул. Береговой и Горской. Проезд: до ост. «Новые Ляды» или электропоездом до ж/д ст. Ляды.

ЛЕСОЗАВОДСКАЯ ул., (с 07.09.1940, решение ГИК № 220, прежде Салотепенная) ГОС-68, Дзержинский р-н, м/р Заимка. Проезд: до ост. «Ул. Данщина» или «Ст. Пермь II».

ЛЕСОПАРКОВЫЙ пер.,
(с 31.01.1968, решение ГИК № 88, прежде Сосновый пер.)

ГОС-18, Мотовилихинский р-н, м/р Верхняя Курья. От ул. Рионской до ул. Лозьвинской, между ул. Борцов революции и Ангарской.
Проезд: до ост. «Ул. Рионская».

ЛЕСОПАРКОВАЯ ул.,
ГОС-18, Мотовилихинский р-н, м/р Верхняя Курья. От ул. Рионской до ул. Лозьвинской.
Проезд: до ост. «ДОС».

ЛЕТНЯЯ ул.,
(с 06.09.1990, решение ГИК № 587)
ГОС-89, Свердловский р-н, м/р Новобродовский.
Проезд: до ост. «Пос. Новобродовский».

ЛИБКНЕХТА ул. (см. ул. Карла Либкнехта)

ЛИЗЫ ЧАЙКИНОЙ ул.,
(с 08.04.1948, решение ГИК № 228)
ГОС-22, Индустриальный р-н, м/р Балатово. От проспекта Декабристов до ул. Рязанской, между ул. Олега Кошевого и Шахтерской.
Проезд: до ост. «Ироничная компания».
Чайкина Елизавета Ивановна (1918–1941) – отважная партизанка, Герой Советского Союза.

ЛИНИЯ 1-я ул.,
ГОС-18, Мотовилихинский р-н, м/р Верхняя Курья. Между ул. Курьинской и 2-я Линия.
Проезд: до ост. «Дом отдыха» или «Верхняя Курья».
Названа по аналогии с названиями улиц-линий на Васильевском острове в Санкт-Петербурге.
Линия – односторонняя улица.

ЛИНИЯ 2-я ул.,
(с 19.08.1964, решение ГИК № 588, прежде Невская)
ГОС-18, Мотовилихинский р-н, м/р Верхняя Курья. Между ул. 1-я Линия и 3-я Линия.
Проезд: до ост. «Дом отдыха» или «Верхняя Курья».

ЛИНИЯ 3 – 12-я ул.,
ГОС-18, Мотовилихинский р-н, м/р Верхняя Курья.
Проезд: до ост. «Дом отдыха» или «Верхняя Курья».

ЛИНИЯ 13-я ул.,
(с 28.09.1938, пост. през. горсовета № 42 п. 2)
ГОС-18, Мотовилихинский р-н, м/р Верхняя Курья.
Проезд: до ост. «Дом отдыха» или «Верхняя Курья».

ЛИНИЯ 6-я ул.,
ГОС-13, Ленинский р-н, м/р Камская Долина.
Проезд: до ост. «Ул. Борцов Революции».

ЛИПАТОВА ул.,
(с 29.10.1993, пост. адм. г. Перми № 1472, прежде Нахичеванская с 1954 г.)
ГОС-113, Кировский р-н, м/р Закамск.

Проезд: до ост. «К/т «Рубин».
Липатов Леонид Петрович – заслуженный строитель России, почетный гражданин Перми.

ЛИПЕЦКАЯ ул.,
(с 14.03.1959, решение ГИК № 211, прежде Сталина)
ГОС-29, Орджоникидзевский р-н, м/р Заозерье. От ул. Портовой до ул. Водолазной, между ул. Паромной и Новоазовской.
Проезд: до ост. «М/р Заозерье».
Название происходит от г. Липецк.

ЛИПОВАЯ ул.,
(с 21.09.1938, пост. през. горсовета № 40 п. 6)
ГОС-54, Орджоникидзевский р-н, м/р Чапаева. От ул. Трактористов до ул. Пархоменко, между ул. Кизеловской и 1-м Еловским пер.
Проезд: до ост. «Вторчермет» или «М/р Чапаева».

ЛИПОВКА ул.,
ГОС-105, Свердловский р-н, пос. Новые Ляды. От ул. Жданова до ул. Советской.
Проезд: до ост. «Новые Ляды» или электропоездом до ж/д ст. Ляды.

ЛИПОГОРСКАЯ 1 – 5-я ул.,
(с 25.09.1958, решение ГИК № 999)
ГОС-25, Свердловский р-н, м/р Липовая Гора.
Проезд: до ост. «ПО «Велта»».
Название происходит от микрорайона Липовая Гора.

ЛИСИЧАНСКАЯ ул.,
(с 22.07.1954, решение ГИК № 676)
ГОС-89, Свердловский р-н, м/р Южный. От ул. Старцева до ул. Горловской.
Проезд: до ост. «Ул. Крупской».
Название происходит от г. Лисичанск Луганской области в Украине.

ЛИСТВЕННАЯ ул.,
(с 02.09.1948, решение ГИК № 515)
ГОС-25, Свердловский р-н, м/р Владимирский.
Проезд: до ост. «Почта».

ЛИСТВЕННАЯ ул.,
ГОС-105, Свердловский р-н, пос. Новые Ляды. От ул. Береговой до ул. Подгорной, между ул. Новой и Крестьянской.
Проезд: до ост. «Новые Ляды» или электропоездом до ж/д ст. Ляды.

ЛИФАНОВА ул.,
(с 30.08.1955, распоряжение ГИК № 219, прежде Старокостаревская, Камская)
ГОС-14, Мотовилихинский р-н, м/р Мотовилиха.

ЛЮБЛИНСКАЯ ул.,
ГОС-33 до ост. «Ул. 1905 года», «Ул. Обросова», «Кампийская» или «Ул. Кунгурская».
Люблинов Василий Михайлович (1886–1919) – участник революции и Гражданской войны.

ЛЮБВИНСКАЯ ул.,
(с 17.07.1954, решение ГИК № 676)
ГОС-49, Свердловский р-н, м/р Южный. От ул. Старцева до ул. Луганской, между ул. Новоильинской и Бердячевской.
Проезд: до ост. «Ул. Старцева»;
ост. № 8-20 – до ост. «Ул. Самаркандская»;
ост. № 19-89, 22-40 – до ост. «Ул. Горловская»;
ост. № 91-115, 42-66 – до ост. «Ул. Красноуфимская»;
ост. № 117-к, 68-к – до ост. «Ул. Братская».
Название происходит от г. Лихвин Тульской области (ныне г. Чекалин).

ЛОБАЧЕВСКОГО ул.,
(с 14.04.1950, распоряжение ГИК № 111)
ГОС-26, Орджоникидзевский р-н, м/р КамГЭС. От ул. Гордцова до ул. Таганрогской, между ул. Первоуральской и Волховской.
Проезд: до ост. «Ул. Менжинского»,
до ж/д ст. КамГЭС.
Лобачевский Николай Иванович (1792–1856) – великий русский математик.

ЛОБВИНСКАЯ ул.,
(с 10.12.1949, решение ГИК № 644)
ГОС-30, Орджоникидзевский р-н, м/р Гайва. От ул. Графтио до ручья.
Проезд: до ост. «М/р Гайва» или «Ул. Барнаульская».
Название происходит от реки и поселка Лобва Свердловской области.

ЛОГОВАЯ ул.,
ГОС-105, Свердловский р-н, пос. Новые Ляды. От ул. Чусовской до ул. Береговой, между ул. Крестянской и Новой.
Проезд: до ост. «Новые Ляды» или электропоездом до ж/д ст. Ляды.

ЛОГОВАЯ 1-я и 2-я ул.,
(с 08.10.1959, решение ГИК № 965, 2-я Логовая – прежде Логовая)
ГОС-54, Орджоникидзевский р-н, м/р Чапаева.
Проезд: до ост. «Вторчермет» или «М/р Чапаева», электропоездом до ж/д ст. Балмошная.

ЛОДОЧНАЯ ул.,
(с 12.04.1973, решение ГИК № 239, прежде Набережная)
ГОС-37, Орджоникидзевский р-н, м/р Малые Реки. От ул. Космической до ул. Иркутской.

Карты, атласы, справочники, путеводители
т. (342) 219-68-60
www.ladon.perm.ru

Проезд: до ост. «Ст. Голованово», электропоездом до ж/д ст. Голованово.

ЛОДЫГИНА ул.,
(с 02.09.1948, решение ГИК № 515)
ГОС-33 д. 1-к, **ГОС-90** д. 3, Свердловский р-н, м/р Крохалева. От ул. Куйбышева до р. Данилихи, между ул. Емельяна Ярославского и Люблинской.
Проезд:
▪ дом № 1-29, 2-10 – до ост. «ИНКАР» или «Ул. Лодыгина»;
▪ дом № 31-41, 12-22 – до ост. «Ул. Вижайская»;
▪ дом № 41-53, 24-38 – до ост. «Геофизика»;
▪ дом № 53а-к, 40-к – до ост. «М/р Крохалева».
Лодыгин Александр Николаевич (1847–1923) – известный русский изобретатель, создатель электролампы накаливания.

ЛОЗЬВИНСКАЯ ул.,
(с 02.09.1948, решение ГИК № 515)
ГОС-18, Мотовилихинский р-н, м/р Верхняя Курья. От ул. Невской до Лесопаркового пер., между ул. Рионской и Солнечной.
Проезд: до ост. «Ул. Рионская».
Название происходит от р. Лозьва в Свердловской области.

ЛОКОМОТИВНАЯ ул.,
(с 09.04.1957, решение ГИК № 508)
ГОС-46, Дзержинский р-н, м/р Железнодорожный. От ул. Энгельса до железной дороги.
Проезд: до ост. «ДК железнодорожников».

ЛОМОНОСОВА ул.,
(с 28.09.1938, пост. през. горсовета № 42 п. 2)
ГОС-13, Ленинский р-н, м/р Камская Долина.
Проезд: до ост. «Ул. Ломоносова».
Ломоносов Михаил Васильевич (1711–1765) – великий русский ученый-естествоиспытатель, художник, поэт, заложивший основы русского литературного языка.

ЛОЦМАНСКАЯ ул.,
(с 02.09.1948, решение ГИК № 515)
ГОС-26, Орджоникидзевский р-н, м/р Домостроительный. От ул. Домостроительной до р. Амбарки.
Проезд: до ост. «Ул. Верхоянская».

ЛУГАНСКАЯ ул.,
(с 28.02.1957, решение ГИК № 197)
ГОС-89, Свердловский р-н, м/р Южный. От ул. Туркестанской до ул. Днестровской.
Проезд: до ост. «Ул. Братская» (начальная нумерация домов) или «Школа» (конечная нумерация домов).
Название происходит от г. Луганск в Украине.

ЛУГОВАЯ ул.,
(с 01.02.1990, решение ГИК № 60)
ГОС-37, Орджоникидзевский р-н, м/р Голованово.
Проезд: до ост. «М/р Васильевка» или электропоездом до ст. «Голованово».

ЛУГОВСКОГО ул.,
(с 21.01.1968, решение ГИК № 88)
ГОС-112, Орджоникидзевский р-н, м/р Гайва.
От ул. Репина до ул. Васнецова.
Проезд: до ост. «10-й микрорайон».
Луговской Владимир Александрович (1901–1957) – русский советский поэт.

ЛУЖСКАЯ ул.,
(с 13.01.1956, решение ГИК № 12)
ГОС-42, Кировский р-н, м/р Октябрьский.
От ул. Щигровской до ул. Хвойной, между ул. Ядринской и Правобережной.
Проезд: до ост. «Ул. Богдана Хмельницкого».
Название происходит от г. Луга в Ленинградской области.

ЛУЗАНСКИЙ пер.,
(с 24.08.1957, решение ГИК № 936)
ГОС-67, Дзержинский р-н, м/р Акулова.
От ул. Ветлужской до ул. Красноводской, между ул. Бажова и Хабаровской.
Проезд: до ост. «М/р Железнодорожный», «Ул. Бажова» или электропоездом до ж/д ст. Железнодорожная.
Название происходит от г. Луза Кировской области.

ЛУЗЕНИНА ул.,
(с 07.01.1985, решение ГИК № 27, прежде Сарайный пер., Школьная)
ГОС-14, Мотовилихинский р-н, м/р Висим.
От ул. Бр. Каменских до ул. Нагорной, между ул. Красногвардейской и Борчаниновской.
Проезд: до ост. «Ул. Лузенина».
Лузенин Геннадий Павлович (1909–1943) – деятель советского искусства. Окончил Пермское музыкальное училище. Героически погиб в годы Великой Отечественной войны.

ЛУКОЯНОВА ул.,
(с 01.11.1977, решение ГИК № 663, прежде Самодельная с 1957 г.)
ГОС-33, Свердловский р-н, м/р Крохалева.
От ул. Куйбышева до р. Данилихи, между ул. Весенней и р. Данилихой.
Проезд: до ост. «Хладокомбинат».
Лукоянов Михаил Николаевич (1892–1940) – председатель первого Пермского губисполкома.

ЛУМУМБЫ ул.,
(с 16.03.1961, решение ГИК № 242)
ГОС-77, Мотовилихинский р-н, м/р Городские Горки. От ул. Гайдара до бульвара Гагарина.
Проезд: до ост. «Пермская ярмарка».
Лумумба Патрис (1926–1961) – руководитель национально-освободительного движения в Конго.

ЛУНАЧАРСКОГО ул.,
(с 27.07.1920, пост. плен. уездн. исп. № 24 п. 3, прежде Вознесенская)
ГОС-центр д. 1-95, 2-74, 3а, 65, ГОС-68 д. 97-к, 76-к, Ленинский, Дзержинский р-ны, м/р Центр.
От ул. Клименко до ул. Пелеханова, между ул. Большевикской и Пушкина.

Проезд:

- дом № 1-31, 2-30 – до ост. «Ул. Пушкина» или «Ул. Луначарского»;
- дом № 33-53, 32-46 – до ост. «Ул. Сибирская» или «Дворец творчества юных»;
- дом № 55-79, 48-62а – до ост. «Октябрьская пл.» или «Торговый дом «Империял»;
- дом № 81-95, 95б, 62б-72 – до ост. «Стадион «Динамо» или «Ул. Куйбышева»;
- дом № 87-97а, 64-80 – до ост. «Центральный рынок» или «Автовокзал»;
- дом № 99-103, 90-96 – до ост. «Универсам»;
- дом № 105-к, 100-к – до ост. «Трансагентство».

Луначарский Анатолий Васильевич (1875–1933) советский государственный и общественный деятель, первый нарком просвещения.


дом 24 ул. Луначарского
1860-е гг. арх. В. В. Попатенко


Здание, где в Алексеевском реальном училище работали и учились К. А. Торопин, А. С. Погорелов, В. П. Вологдин, А. Д. Швецов. Сейчас – здание заводского техникума им. А. Д. Швецова.


дом 42 ул. Луначарского
конец XIX в.

Здание, где в 1919–1920 гг. работал Е. М. Ярославский (1878–1943 гг.) – революционер, публицист, академик, редактор газеты «Красный Урал». Сейчас в здании находится центр развития образования.


ул. Луначарского
1012–1916 гг. арх. В. В. Попатенко

Училище женское начальное. 2-этажное кирпичное здание высотой 9 м. Сейчас в здании расположена школа № 7.


ул. Луначарского
1937 г. арх. М. А. Зеленин

Здание, где в терапевтическом отделении областной клинической больницы работали ученые-медики П. А. Ясницкий, В. П. Пераушин, Б. Н. Лебедевский, В. К. Модестов.

ЛУНАЧАРСКОГО 2-я ул.,
(с 28.07.1920, пост. плен. уездн. исп. № 24)
ГОС-центр, Ленинский р-н, м/р Разгуляй.
От ул. Островского до ул. Парковой, между ул. Большевикской и Луначарского.
Проезд: до ост. «Разгуляй» или «Ул. Луначарского».

ЛУННАЯ ул.,
(с 08.04.1993, пост. адм. г. Перми № 357)
ГОС-23, Кировский р-н, м/р Налимиха. От ул. Налимихинской до ул. Судостроителей, между ул. Авангардной и Черногорской.
Проезд: до ост. «Лыжная база».

ЛУНЬЕВСКАЯ ул.,
(с 08.04.1948, решение ГИК № 228)
ГОС-22, Индустриальный р-н, м/р Новопольский.
От ул. Самолетной до ул. Левченко, вдоль ул. Карпинского.
Проезд: до ост. «Ул. Левченко».
Название происходит от п. Луньевка Александровского района Пермского края.

ЛЪВЛА ЛАВРОВА ул.,
(с 05.03.2003, пост. главы г. Перми №641, прежде Гварская с 1948 г.)
ГОС-38, Орджоникидзевский р-н, м/р Молодежный.
От ул. Академика Веденеева до ул. Кронита, вдоль ул. Куйбышева.
Проезд: до ост. «Дом спорта» или «Лодочная».
Лев Николаевич Лавров – бывший генеральный конструктор и генеральный директор ОАО НПО «Искра».

ЛЪВА ТОЛСТОГО ул.,
(с 28.09.1938, пост. през. горсовета № 42 п. 2)
ГОС-22, Индустриальный р-н, м/р Новопольский, м/р Балатово. От ул. Карпинского до ул. Нытвенской.
Проезд: до ост. «Ул. Левченко» или «Ул. Стахановская».
Толстой Лев Николаевич (1828–1910) – великий русский писатель.

ЛЪВА ШАТРОВА ул.,
(с 26.10.1978, решение ГИК № 529, прежде Черкасский пер. с 1950 г.)
ГОС-64, Свердловский р-н, м/р Зеленое хозяйство. От ул. Героев Хасана до р. Егошихи, вдоль ул. Чкалова.
Проезд: до ост. «Ул. Чкалова».
Шатров Лев Васильевич (1919–1945) – секретарь Пермского ОК ВЛКСМ. Добровольцем ушел на Великую Отечественную войну.

ЛЮБЛИНСКАЯ ул.,
(с 02.09.1948, решение ГИК № 515)
ГОС-90, Свердловский р-н, м/р Крохалева.
От ул. Вижайской до ул. Бородинской, между ул. Лодыгина и Никулина.
Проезд: до ост. «Ул. Вижайская».
Название происходит от г. Люблин в Польше.

ЛЮКСЕМБУРГ ул. (см. ул. Розы Люксембург)

ЛЮТИКОВАЯ ул.,
(с 08.04.1993, пост. адм. г. Перми № 357)
ГОС-23, Кировский р-н, м/р Налимиха. От ул. Пешенной до ул. Фиалковой, между ул. Грушевой и Бузулукской.
Проезд: до ост. «Лыжная база».

ЛЯДОВА ул.,
(решение Красн. горсовета, прежде Заборская)
ГОС-23, Кировский р-н, м/р Кирова. От ул. Рижской до ул. Яринской, между ул. Заборной и Углической.
Проезд: до ост. «Лыжная база».
Лядов Иван Григорьевич (1926–1945) – танкист, Герой Советского Союза. Уроженец Перми.

ЛЯДОВСКАЯ ул.,
ГОС-14 д. 1-39, 2-38, ГОС-53 д. 41-к, 40-к, Мотовилихинский р-н, м/р Запруд. От ул. Бузинской до ул. 4-й Запрудской.
Проезд:

- дом № 1-19, 2-20 – до ост. «Ул. Бузинская»;
- дом № 21-43, 22-44 – до ост. «Ул. Марата»;
- дом № 45-91, 46-98 – до ост. «Ул. Колыбалова»;
- дом № 93-к, 100-к – до ост. «М/р Запруд».

Название происходит от п. Ляды около Перми.

ЛЯДОВСКАЯ ул.,
ГОС-105, Свердловский р-н, пос. Новые Ляды.
 От ул. Коммунистической до ул. Калинина.
Проезд: до ост. «Новые Ляды» или электропоездом до ж/д ст. Ляды.

ЛЯДОВСКИЙ пер.,
ГОС-37, Орджоникидзевский р-н, м/р Голованово.
 От ул. Ленина до ул. Набережной, между пер. Северным и ул. Школьной.
Проезд: до ост. «Ст. Голованово» или электропоездом до ж/д ст. Голованово.

ЛЯДОВСКИЙ тракт,
 Свердловский р-н.

ЛЯКИШЕВА ул.,
 (с 03.10.1977, решение ГИК № 623, прежде Алданская 2-я с 1953 г.)

ГОС-51, ГОС-89 д. 47, Свердловский, Мотовилихинский р-ны, м/р Садовый. От ул. Юрша до ул. Самаркандской.

Проезд: до ост. «ВРЗ» или «Ул. Подольская».
Лякишев Кузьма Иванович (1886–1938) – активный участник революции и Гражданской войны.

ЛЯНГАСОВА ул.,
 (с 02.09.1948, решение ГИК № 515)
ГОС-26, Орджоникидзевский р-н, м/р Январский. От Соликамского тракта до границы Мотовилихинского р-на.

Проезд: до ост. «Ул. Лянгасова» или «М/р Январский».
 ▪ дом № 67-69а, 70 – до ост. «М/р Энергетик».
Лянгасов Александр Павлович (1924–1944) – танкист, Герой Советского Союза. Уроженец Перми.



МАГАЗИННАЯ ул.,
 (с 02.09.1948, решение ГИК № 515)
ГОС-23, Кировский р-н, м/р Кирова. От ул. Станционной до ул. Смольной.

Проезд: до ост. «Магазин № 14», или электропоездом до ж/д ст. Курья.

МАГИСТРАЛЬНАЯ ул.,
 (с 02.09.1948, решение ГИК № 515, прежде Железнодорожная)
ГОС-32 д. 89, 94-к, ГОС-101 д. 1-5, 2-22, ГОС-113 д. 25, 24-86, Кировский р-н, м/р Закамск. От ул. Гальперина до ул. Торговой, от ул. Ласьвинской до ул. Сысольской.

Проезд:
 ▪ дом № 1-5, 2, 4 – до ост. «ДДК им. Кирова»;

- дом № 8-18 – до ост. «К/т «Экран»;
- дом № 25, 20-38 – до ост. «Ул. Астраханская»;
- дом № 40-86 – до ост. «К/т «Рубин»;
- дом № 89, 90-102 – до ост. «Парк культуры»;
- дом № 104-к – до ост. «Ул. Маршала Рыбалко».

МАГНИТОГОРСКАЯ ул.,
ГОС-14, Мотовилихинский р-н, м/р Вышка I. От ул. Норинской до ул. Рылеева, между ул. Харьковской и Кузнецкой.

Проезд: до ост. «Ул. Бузинская».
Название происходит от г. Магнитогорск Челябинской области.

МАЙКОПСКАЯ ул.,
 (с 28.02.1957, решение ГИК № 197)
ГОС-67, Дзержинский р-н, м/р Акулова. От ул. Генерала Наумова до ул. Лепешинской, между пер. Ленвинским и ул. С.Ковалевской.

Проезд: до ост. «М/р Комсомольский» или электропоездом до ж/д ст. Комсомольская.
Название происходит от г. Майкоп в Республике Адыгея Краснодарского края.

МАКАРЕНКО ул.,
 (с 09.02.1961, решение ГИК № 136)
ГОС-17 д. 2-28, ГОС-51 д. 25, ГОС-70 д. 30-к, Мотовилихинский р-н, м/р Городские Горки. От оврага до бульвара Гагарина.

Проезд: до ост. «Ул. Макаренко».
Макаренко Антон Семенович (1888–1939) – советский педагог и писатель.

МАКАРОВА ул. (см. ул. Адмирала Макарова)

МАКЕЕВСКИЙ пер.,
 (с 13.08.1964, решение ГИК № 588, прежде Восточный пер., ул. Камская долина)
ГОС-26, Орджоникидзевский р-н, м/р Фрунзе. От ул. Амбарной до ул. Фрунзе, между пер. Ейским и Кутамышским.

Проезд: до ост. «Ул. Фрунзе».
Название происходит от г. Макеевка Донецкой области в Украине.

МАКСИМА ГОРЬКОГО ул.,
 (с 22.04.1936, пост. през. горсовета № 25 п. 12, прежде Соликамская)
ГОС-центр д. 1-49, 2-58, ГОС-2 д. 123, 110-112, ГОС-7 д. 51-101, 62-92, ГОС-99 д. 2, Ленинский р-н, м/р Разгуляй, Свердловский р-н, м/р Островского. От ул. Орджоникидзе до ул. Чернышевского, между ул. Н.Островского и 25-го Октября.

Проезд:
 ▪ дом № 1-27, 2-36 – до ост. «Ул. М. Горького»;
 ▪ дом № 33-49, 38-58 – до ост. «Ул. Пушкина» или «Ул. Луначарского»;

дом № 51-71, 60-72 – до ост. «Гипермаркет «Семья»»;
 дом № 75-83, 74-86а – до ост. «Ул. Тимирязева»;
 дом № 123, 110-112 – до ост. «Пл. Карла Маркса» или «Ул. Чернышевского».
Пирский (Пешков) Алексей Максимович (1868–1918) – русский советский писатель.



ул. Максима Горького
1888 г.

Управление Уральской железной дороги. Для железной дороги были построены два красивых похожих здания. Сейчас в них расположился железнодорожный техникум.
инж. Быковец (?)



ул. Максима Горького
1891 г.

Здание, где размещались курсы просветработников, которые в 1928 г. посетили Н. К. Крупская и М. И. Ульянова.
Арх. А. Б. Турчевич



ул. Максима Горького
1841–1871 гг.

Училище земское. Здание корпуса деревянное, с мезонином, здание гимнастического зала каменное, предназначенное для спортивных занятий. Здесь в 1854–1859 годах учился Федор Михайлович Решетников, уроженец Урала, автор «Подлиповцев» (1841–1871). В начале XX века здание было перестроено.



ул. Максима Горького
1830-е гг.

Дом жилой Т.М.Группильон. Выполнен в стиле русского классицизма. До 20-х гг. принадлежал семье Группильон.
арх. И. И. Савязев (?)

МАЛАЯ ул.,
 (с 28.09.1938, пост. през. горсовета № 42 п. 2)
ГОС-22, Индустриальный р-н, м/р Новополоский.

Карты, атласы, справочники, путеводители
 (342) 219-68-60
 www.ladon.perm.ru

От ул. Самолетной до ул. Левченко.
Проезд: до ост. «Ул. Левченко».

МАЛАЯ ВИСИМСКАЯ ул.,
 (с 07.04.1940, решение ГИК № 220, прежде Козья, 1905 года)
ГОС-14, Мотовилихинский р-н, м/р Висим. От ул. Висимской до ул. Зенкова, между ул. Восстания и Республиканской.
Проезд: до ост. «Пл. Восстания», далее подняться вверх по ул. Восстания.

МАЛАЯ ДАНИЛИХИНСКАЯ ул.,
 (с 07.04.1940, решение ГИК № 220, прежде Уральская)
ГОС-94, Дзержинский р-н, м/р Данилиха. От ул. Мильчакова до р. Данилихи и железной дороги.
Проезд: до ост. «Ул. Мильчакова» (тупик).
Название происходит от реки и деревни Данилиха в черте г. Перми.

МАЛАЯ ПАРКОВАЯ ул.,
ГОС-центр, Ленинский р-н, м/р Разгуляй. От ул. Кирова до ул. 2-й Разгуляйской, между ул. Суксунской и Парковой.
Проезд: до ост. «Разгуляй».

МАЛАЯ ЯМСКАЯ ул.,
 (Прежде Кузнечная)
ГОС-центр, Свердловский р-н, м/р Николая Островского. От ул. Островского до ул. 25-го Октября.
Проезд: до ост. «Ул. Пушкина», «Ул. Сибирская», «Парк им. Горького» или «Гипермаркет «Семья»».



дом 9 ул. Малая Ямская
1871, 1926–1928 гг.

арх. Р. О. Карвовский

Здание, где в рабочем клубе им. Толмачева выступали А. В. Луначарский, А. А. Шлагин, Р. С. Землячка.

МАЛИНОВАЯ ул.,
 (с 06.09.1990, решение ГИК № 587, проектируемая)
ГОС-89, Свердловский р-н, м/р Новобродовский.
Проезд: до ост. «Пос. Новобродовский».

МАЛКОВА ул.,
 (с 14.12.1967, решение ГИК № 894, прежде Светлая)
ГОС-87, Дзержинский р-н, м/р Светлый. От шоссе Космонавтов до ул. Рабочей.
Проезд: до ост. «Гознак» или «Ул. Малкова».
Малков Павел Иванович (1892–1952) – активный участник революционного движения, первый председатель Пермского губЧК.

МАЛОРЕЧЕНСКАЯ ул.,
(с 12.04.1973, решение ГИК № 239, прежде Гайдара)
ГОС-37, Орджоникидзевский р-н, м/р Малые Реки.
От ул. Железнодорожной до ул. Горнозаводской.
Проезд: до ост. «Ст. Голованово», электропоездом до ж/д ст. Голованово.

Название происходит от названия микрорайона.

МАЛОСУББОТИНСКАЯ 1-3-я ул.,
(с 26.03.1959, решение ГИК № 282, 2-я Малосубботинская – прежде Заречная)
ГОС-65, Индустриальный р-н, м/р Верхние Муллы.
Проезд: до ост. «Ул. Верхнемуллинская».

Название происходит от д. Субботино, ныне в черте Перми.

МАЛЫШЕВА ул.,
(с 28.07.1920, пост. плен. уездн. исп. № 24 п. 3, прежде: Безмянная, Офицерская)
ГОС-7, Свердловский р-н, м/р Николая Островского. От ул. Горького до ул. 25-го Октября, между ул. Малой Ямской и Революции.

Проезд: до ост. «Ул. Революции», «Гипермаркет «Семья» или «Парк им. Горького».

Малышев Иван Михайлович (1890–1918) – руководитель уральских большевиков.

МАРАТА ул.,
(с 03.12.1920, реш. 3-го Запруд. подрайона РКП(б), прежде Никитинская, Потрещкая)
ГОС-14, Мотовилихинский р-н, м/р Запруд. От ул. Крайпрудской до ул. Гарцовской, между ул. Пугачевской и Стольниковой.

Проезд: до ост. «Ул. Марата».

Марат Жан Поль (1743–1793) – один из вождей Великой французской революции, ученый и публицист.

МАРИИ ЗАГУМЕННЫХ ул.,
(с 19.05.1977, решение ГИК № 367, прежде Сортировочная 4-я с 1955 г.)
ГОС-67, Дзержинский р-н, м/р Акулова. От ул. Кочегаров до ул. Хабаровской.
Проезд: до ост. «М/р Комсомольский» или электропоездом до ж/д ст. Комсомольская.

Загуменных Мария Михайловна (1886–1976) – активная участница революции 1905 г., уроженка Перми.

МАРШАЛА ЖУКОВА ул.,
(с 04.03.1976, решение ГИК № 194)
ГОС-13, Ленинский р-н, м/р Камская Долина.
Проезд: до ост. «Камская Долина».

Жуков Георгий Константинович (1896–1974) – Маршал Советского Союза, четырежды Герой Советского Союза, выдающийся советский полководец.

МАРШАЛА РЫБАЛКО ул.,
(с 02.09.1948, решение ГИК № 515)
ГОС-32 д. 87-119, 106, ГОС-101 д. 1-41, 2-24, ГОС-113 д. 45-61, 28-100, Кировский р-н, м/р Закамск. От ул. Торговой до ул. Сысольской.

Проезд:

- дом № 1-13, 2-14 – до ост. «Рынок»;
 - дом № 15-33, 16-30 – до ост. «К/т «Экран»;
 - дом № 35-51, 32-74 – до ост. «Ул. Астраханская»;
 - дом № 53-87, 74-100 – до ост. «К/т «Рубин»;
 - дом № 89-109, 106 – до ост. «Парк культуры»;
 - дом № 111-117 – до ост. «Ул. Маршала Рыбалко».
- Рыбалко Павел Семенович (1894–1948) – маршал бронетанковых войск, дважды Герой Советского Союза.*

МАРШАЛА ТОЛБУХИНА ул.,
(с 30.12.1949, решение ГИК № 644)
ГОС-30, Орджоникидзевский р-н, м/р Гайва.
От ул. Писарева до ул. Кабельщиков.

Проезд: до ост. «Гайвинский рынок» или «5-й микрорайон».

Толбухин Федор Иванович (1894–1949) – Маршал Советского Союза, Герой Советского Союза.

МАРШРУТНАЯ ул.,
(с 02.09.1948, решение ГИК № 515)
ГОС-10, ГОС-99 д. 1, 5, 10, 10а, 13, 14, 15, 17, 19, Свердловский р-н, м/р Чкалова. От ул. Куйбышев до р. Данилихи.

Проезд: до ост. «Троллейбусное депо».

МАССОВОК ул.,
(с 07.04.1940, решение ГИК № 220, прежде Первомайская)
ГОС-14, Мотовилихинский р-н, м/р Костарево. От ул. Изюмской до ул. Костаревской.
Проезд: до ост. «Почта», «Ул. Кунгурская» или «Ул. Каспийская».

МАТРОСОВА ул. (см. ул. Александра Матросова)

МАЧТОВАЯ, 2-я, 3-я ул.,
(с 23.07.1957, реш. ГИК № 567, 2-я и 3-я Мачтовая – с 05.07.1958, реш. ГИК № 649)
ГОС-29, Орджоникидзевский р-н, м/р Заозерье, пос. Турбино. От ул. Трясолобова до ул. 4-й Палубной.
Проезд: до ост. «М/р Одно».

МАШИНИСТОВ ул.,
(с 02.09.1948, решение ГИК № 515)
ГОС-67, Дзержинский р-н, м/р Акулова. От ул. Пугачевской до ул. М. Загуменных, между ул. Ветлужской и Кочегаров.
Проезд: до ост. «М/р Акуловский», «М/р Комсомольский» или электропоездом до ж/д ст. Комсомольская.

МАШИНОСТРОИТЕЛЬНАЯ ул.,
(с 10.07.1936, пост. през. горсовета № 8)
ГОС-107, Мотовилихинский р-н, м/р Рабочий поселок. Один дом.
Проезд: до ост. «Рабочий поселок».

МАЯКОВСКОГО ул.,
(с 10.07.1936, пост. през. горсовета № 8)
ГОС-58, Дзержинский р-н, м/р Заостровка.
Проезд: до ост. «К/т «Темп» или «М/р Заостровка».

Маяковский Владимир Владимирович (1893–1930) – русский советский поэт. в 1928 г. приехал в Пермь.

МЕДНОГОРСКАЯ ул.,
(с 30.12.1949, решение ГИК № 644)
ГОС-30 д. 3-37, 4-38, ГОС-112 д. 40-54, 41-55, Орджоникидзевский р-н, м/р Гайва.
От ул. Конной до ул. Мелитопольской, между ул. Воркутинской и Гайвинской.
Проезд: до ост. «Ул. Репина».

МЕДЯНСКИЙ пер.,
(с 30.01.1952, решение ГИК № 16)
ГОС-26, Орджоникидзевский р-н, м/р Январский. От ул. Тихорецкой до ул. 1-й Верхотурской, между ул. Лянгасова и Кубанской.
Проезд: до ост. «Ул. Лянгасова» или «М/р Январский».

МЕЖЕВАЯ ул.,
(с 19.07.1949, решение ГИК № 220, прежде Первомайская)
ГОС-19, Свердловский р-н, м/р Голый Мыс.
Проезд: до ост. «Голый Мыс».

МЕЗЕНСКАЯ ул.,
(с 14.04.1950, решение ГИК № 111)
ГОС-30 д. 11-57, 2-52, 165-к, 164-к, ГОС-112 д. 81-110, 86-112, Орджоникидзевский р-н, м/р Гайва.
От ул. Кабельщиков до МСЧ № 7.

Проезд:
▪ дом № 11-57, 2-52 – до ост. «5-й микрорайон»;
▪ дом № 81-к, 66-к – до ост. «Ул. Репина»;
Название происходит от г. Мезень Архангельской области.

МЕЗЕНСКАЯ 3-я ул.,
(с 20.02.1958, решение ГИК № 207)
ГОС-30 д. 1-21, 2-40, ГОС-112 д. 69-к, 68-к, Орджоникидзевский р-н, м/р Гайва. От ул. Кабельщиков до ул. Кишиневской, между ул. 4-й Мезенской и Кабельщиков.
Проезд: до ост. «5-й микрорайон».

МЕЗЕНСКАЯ 4-я ул.,
(с 20.02.1958, решение ГИК № 207)
ГОС-30, ГОС-112 д. 66, Орджоникидзевский р-н, м/р Гайва. Между ул. 5-й Мезенской и 3-й Мезенской.
Проезд: до ост. «5-й микрорайон».

МЕЗЕНСКАЯ 5-я ул.,
(с 17.04.1953, решение ГИК № 493)
ГОС-30, Орджоникидзевский р-н, м/р Гайва. Между ул. 4-й Мезенской и 1-м Звонким пер.
Проезд: до ост. «5-й микрорайон».

МЕЛИТОПОЛЬСКАЯ ул.,
(с 14.04.1950, распоряжение ГИК № 111)
ГОС-30, Орджоникидзевский р-н, м/р Гайва. От ручья до ул. Мезенской.
Проезд: до ост. «Ул. Репина».
Название происходит от г. Мелитополь Запорожской области в Украине.

МЕНДЕЛЕЕВА ул.,
ГОС-37, Орджоникидзевский р-н, м/р Малые Реки. От ул. Железнодорожной до ул. Загорской.
Проезд: до ост. «Ст. Голованово», электропоездом до ж/д ст. Голованово.
Менделеев Дмитрий Иванович (1834–1907) – ученый-химик, в 1899 году приехал в Пермь.

МЕНЖИНСКОГО ул.,
(с 07.04.1940, решение ГИК № 220, прежде Кировская)
ГОС-26, Орджоникидзевский р-н, м/р КамГЭС. От ул. Первомайской до ул. Кутамышской.
Проезд: до ост. «Ул. Менжинского», «Магазин «Парус», «Автопарк» или электропоездом до ж/д ст. КамГЭС.
Менжинский Вячеслав Рудольфович (1874–1934) – советский государственный и партийный деятель, один из руководителей ВЧК.

МЕНЗЕЛИНСКАЯ ул.,
(с 28.08.1952, решение ГИК № 528)
ГОС-34, Кировский р-н, м/р Крым. От ул. Генерала Панфилова до ул. Ужгородской, между ул. Воронешской и Дунайской.
Проезд: до ост. «Профилакторий» или «Крым».
Название происходит от г. Мензелинск в Татарстане.

МЕТАЛЛИСТОВ ул.,
(решение ГИК)
ГОС-107, Мотовилихинский р-н, м/р Рабочий поселок. От ул. Уральской до ул. Чехова.
Проезд: до ост. «Рабочий поселок», «Дворец культуры» или «УДС «Молот»».

МЕТАЛЛУРГОВ ул.,
(с 07.04.1940, решение ГИК № 220)
ГОС-17, Мотовилихинский р-н, м/р Рабочий поселок. От ул. Уральской до ул. Веры Фигнер, между ул. Авиационной и Калининградской.
Проезд: до ост. «Дворец культуры».

МЕХАНОШИНА ул.,
(с 07.10.1965, решение ГИК № 822, прежде Гражданская 1-я)
ГОС-16, Свердловский р-н, м/р Громова. От ул. Куйбышева до шоссе Космонавтов, между ул. Глеба Успенского и Революции, за автовокзалом.
Проезд: до ост. «Стадион «Динамо», «Автовокзал». Механосин Константин Александрович (1889–1937) – активный участник революционного движения и Гражданской войны, уроженец Пермской области.

МЕЧНИКОВА ул.,
(с 21.03.1957, решение ГИК № 297)
ГОС-56, Мотовилихинский р-н, м/р Вышка II. От ул. Целинной до ул. Стенной.
Проезд: «Ул. Целинная». Мечников Илья Ильич (1845–1916) – выдающийся русский биолог.

МИЛИЦИОНЕРА ВЛАСОВА ул.,
(с 10.11.1997, пост. адм. г. Перми № 1890, прежде Моздокская с 1976 г., Моздокская 2-я с 1958 г.)
ГОС-53, Индустриальный р-н, м/р Балатово, м/р Нагорный. От шоссе Космонавтов до ул. Геологов.
Проезд: до ост. «Ипподром» или «Школа № 136». Власов Дмитрий – сержант милиции, сотрудник Индустриального РОВД. Погиб в апреле 1995 г. при задержании преступников. Указом Президента России посмертно награжден орденом Мужества.

МИЛОСЕРДИЯ ул.,
(с 08.04.1993, пост. адм. г. Перми № 357, проектируемая)
ГОС-23, Кировский р-н, м/р Налимиха.
Проезд: до ост. «Героя Лядова».

МИЛЬЧАКОВА ул.,
(с 28.09.1978, решение ГИК № 496, прежде Центральная с 1936 г.)
ГОС-94, Дзержинский р-н, м/р Данилиха. От шоссе Космонавтов до ул. М. Данилихинской.
Проезд: до ост. «Ул. Вильвенская», «Ул. Таврическая» или «Ул. Мильчакова». Мильчаков Александр Иванович (1903–1973) – член Пермского губкома РКСМ первого состава, в 1928–1929 гг. – генеральный секретарь ЦК ВЛКСМ.

МИНИНА ул. (см. ул. Козьмы Минина)

МИНСКАЯ ул.,
ГОС-14, Мотовилихинский р-н, м/р Висим II. От ул. Вятской до ул. 2-й Саперной.
Проезд: до ост. «Ул. Володарского». Название происходит от г. Минск в Белоруссии.

МИНУСИНСКИЙ пер.,
(с 26.10.1950, решение ГИК № 520)
ГОС-47, Орджоникидзевский р-н, м/р Кислотные

Дачи. От ул. Колвинской до ул. Азотной, между ул. Суперфосфатной и Ракитной.
Проезд: до ост. «Больница». Название происходит от г. Минусинск Красноярского края.

МИРА ул.,
(с 20.11.1952, решение ГИК № 757)
ГОС-22 д. 3-45, 4, ГОС-66 д. 6-74, ГОС-36 д. 47-81, 76-112, ГОС-65 д. 83-к, 114-к, Индустриальный р-н, м/р Балатово. От ул. Танкистов до ул. Связева.
Проезд:
▪ дом № 3-9, 4-12 – до ост. «Ул. Чайковского»
▪ дом № 17-19, 14-28 – до ост. «Ул. Советской Армии» или «Столовая «Горизонт»»
▪ дом № 21-37, 30-70 – до ост. «Ул. 9-го Мая»
▪ дом № 39, 72-80 – до ост. «ДК им. Гагарина»
▪ дом № 47-61, 82-94 – до ост. «Ул. Одоевского»
▪ дом № 63-79, 96-112 – до ост. «Ул. Леонова»
▪ дом № 81-99, 114-128 – до ост. «Ул. Дениса Давыдова»
▪ дом № 101-к, 130-к – до ост. «Ипподром».

МИРА ул.,
ГОС-105, Свердловский р-н, пос. Новые Ляды.
Проезд: до ост. «Новые Ляды» или электропоездом до ж/д ст. 38-й км.

МИРГОРОДСКАЯ ул.,
(с 25.04.1957, решение ГИК № 432)
ГОС-42 д. 1-7, 2-24, ГОС-102 д. 34-к, Кировский р-н, м/р Октябрьский. От Кулянского пер. до ул. Сивашской.
Проезд: до ост. «Ул. Победы» или «Ул. Богдана Хмельницкого». Название происходит от г. Миргород в Украине.

МИЧУРИНА ул.,
ГОС-105, Свердловский р-н, пос. Новые Ляды. Между ул. Чапаева и Зеленой.
Проезд: до ост. «Новые Ляды» или электропоездом до ж/д ст. Ляды. Названа в честь Мичурина И. В. (1855–1935), выдающегося российского селекционера.

МОЖАЙСКАЯ ул.,
(с 02.09.1948, решение ГИК № 515)
ГОС-47, Орджоникидзевский р-н, м/р Кислотные Дачи. От ул. Ген. Доватора до ул. Ген. Чернышевского.
Проезд: до ост. «Больница» или «Ул. Бушмакина». Название происходит от г. Можайск Московской области.

МОЗЫРЬСКАЯ ул.,
(с 23.04.1953, решение ГИК № 376)
ГОС-37, Орджоникидзевский р-н, м/р Бумкомбинат. От ул. Бумажников до ул. Пузырева, между ул. Сестрорецкой и пер. 1-м Мозырским.

переклад до ост. «Ул. Мозырская» или «Бумкомбинат» электропоездом до ж/д ст. Голованово. Название происходит от г. Мозырь Гомельской области в Белоруссии.

МОЗЫРЬСКИЙ 1-й, 2-й пер.,
(с 06.1958, решение ГИК № 649)
ГОС-47, Орджоникидзевский р-н, м/р Бумкомбинат. От ул. Оршанской до ул. Пузырева.
Проезд: до ост. «ВНИИБ», электропоездом до ж/д ст. Голованово.
МОЛДАВСКАЯ ул.,
(с 01.1957, решение ГИК № 102)
ГОС-104, Орджоникидзевский р-н, м/р Кислотные Дачи. От ул. Ракитной до ул. Уссурийской.
Проезд: до ост. «М/р Кислотные Дачи» или «Уссурийская».

МОЛОДЕЖНАЯ ул.,
(с 09.1938, през. горсовета № 42 п. 2)
ГОС-22, Индустриальный р-н, м/р Новоплоский.
Проезд: до ост. «Проспект Декабристов».

МОЛОДЕЖНАЯ ул.,
ГОС-17, Орджоникидзевский р-н, м/р Голованово.
Проезд: до ост. «Ст. Голованово» или электропоездом до ж/д ст. Голованово.

МОЛОДЕЖНАЯ ул.,
ГОС-105, Свердловский р-н, пос. Новые Ляды. От ул. 40-летия Победы до ул. Островского.
Проезд: до ост. «Новые Ляды» или электропоездом до ж/д ст. 38-й км.

МОЛОДЕЖНАЯ ул.,
ГОС-89, Свердловский р-н, м/р Голый Мыс.
Проезд: до ост. «Голый Мыс».

МОЛОДОГВАРДЕЙСКАЯ, 2-я МОЛОДОГВАРДЕЙСКАЯ ул.,
(с 08.04.1948, реш. ГИК № 228, 2-я Молодогвардейская – с 14.11.1957, реш. ГИК № 242)
ГОС-22, Индустриальный р-н, м/р Балатово, м/р Граничи. От ул. Танкистов до ул. Рязанской, между ул. Советской Армии и В. Засулич.
Проезд: до ост. «Школа № 3», «Ул. Веры Засулич». Названа в честь героев-подпольщиков молодежной организации «Молодая гвардия» в г. Красноармейск (1942–1943).

МОНТАЖНИКОВ ул.,
(с 02.09.1948, решение ГИК № 515)
ГОС-23, Кировский р-н, м/р Нижняя Курья. От ул. Судозаводской до ул. Адмирала Макарова.
Проезд: до ост. «Ул. Адмирала Ушакова».

МОПРА ул.,
(с 07.04.1940, решение ГИК № 220, прежде Гражданская)
ГОС-54, Орджоникидзевский р-н, м/р Чапаева.

От ул. Липовой до оврага.
Проезд: до ост. «Вторчермет» или «М/р Чапаева». Названа в честь международной организации помощи борцам революции (1922–1947).

МОРЕХОДНАЯ ул.,
(с 08.04.1993, пост. адм. г. Перми № 357)
ГОС-23, Кировский р-н, м/р Налимиха. От ул. Канатной до ул. Заборной, между ул. Судостроителей и Налимихинской.
Проезд: до ост. «Лыжная база».

МОРОЗОВА ул. (см. ул. Павлика Морозова)

МОРСКАЯ ул.,
ГОС-107, Мотовилихинский р-н, м/р Рабочий поселок. От ул. Уральской до ул. 1-й Набережной.
Проезд: до ост. «Рабочий поселок».

МОРШАНСКАЯ ул.,
(с 06.12.1956, решение ГИК № 1188)
ГОС-67, Дзержинский р-н, м/р Акулова. От ул. Кустарной до ул. Майкопской.
Проезд: до ост. «М/р Акулова» или электропоездом до ж/д ст. Комсомольская. Название происходит от г. Моршанск Тамбовской области.

МОСКОВСКАЯ ул.,
ГОС-14, Мотовилихинский р-н, м/р Вышка I. От ул. Норинской до ул. Огородникова.
Проезд: до ост. «Ул. Бузинская». Название происходит от г. Москва, столицы России.

МОСТОВАЯ ул.,
ГОС-14, Мотовилихинский р-н, м/р Вышка I. От ул. Соликамской до ул. Московской.
Проезд: до ост. «Ул. Бузинская» или «Площадь Восстания».



МОТОВИЛИХИНСКАЯ ул.,
ГОС-53, Мотовилихинский р-н, м/р Гарцы. От 3-й Кольцевой до ул. Беломорской.

Проезд: до ост. «Ул. Чермозская». Название происходит от названия микрорайона.

МОТОРОСТРОИТЕЛЕЙ ул.,
(с 26.04.1984, решение ГИК № 172, прежде Куединская)

ГОС-111, Свердловский р-н, м/р Краснова. От ул. Солдатова до р. Данилихи.
Проезд: до ост. «Ул. Обвинская» или «Ул. Моторостроителей».

МУЛЯНСКАЯ 2-я ул.,
(с 28.09.1938, пост. през. горсовета № 42 п. 2)
ГОС-97, Дзержинский р-н, м/р Парковый.
Проезд: до ост. «Красный Октябрь» или «М/р Парковый».

Название происходит от р. Мулянка.

МУРОМСКАЯ ул.,
(с 02.09.1948, решение ГИК № 515)
ГОС-111, Свердловский р-н, м/р Крохалева. От ул. Солдатова до р. Данилихи, между ул. Уфимской и Илецкой.
Проезд: до ост. «Геофизика» или «Ул. Муромская».

Название происходит от г. Муром Владимирской области.

МЫСОВАЯ ул.,
ГОС-105, Свердловский р-н, пос. Новые Ляды.
Проезд: до ост. «Новые Ляды» или электропоездом до ж/д ст. Ляды.



НАБЕРЕЖНАЯ ул.,
ГОС-13, Ленинский р-н, м/р Камская Долина.
Проезд: до ост. «ПЭМЗ».

НАБЕРЕЖНАЯ ул.,
ГОС-37, Орджоникидзевский р-н, м/р Голованово. От ул. Новой до Северного пер.
Проезд: до ост. «Ст. Голованово», электропоездом до ж/д ст. Голованово.

НАБЕРЕЖНАЯ ул.,
ГОС-68, Дзержинский р-н, м/р Заимка.
Проезд: до ост. «Мясокомбинат», «Ул. Данцина».

НАБЕРЕЖНАЯ ул., 1-я ул.,
Мотовилихинский р-н, м/р Рабочий поселок, между ул. Садовой и железной дорогой.
Проезд: до ост. «Рабочий поселок».

НАБЕРЕЖНАЯ 2-я ул.,
ГОС-13, Ленинский р-н, м/р Камская Долина.
Проезд: до ост. «ПЭМЗ».

НАБЕРЕЖНАЯ 3-я ул.,
(с 28.09.1938, пост. през. горсовета № 42 п. 2)
ГОС-13, Ленинский р-н, м/р Камская Долина.
Проезд: до ост. «ПЭМЗ».

НАГОРНАЯ ул.,
(прежде Нововисимская)
ГОС-14, Мотовилихинский р-н, м/р Висим. От ул. Поставного до ул. Еланской.
Проезд: до ост. «Лузенина», «Ул. Пролетарская» или «М/р Висим II».

НАГОРНАЯ ул.,
ГОС-105, Свердловский р-н, пос. Новые Ляды. От ул. Кутузова до ул. Веселой.
Проезд: до ост. «Новые Ляды» или электропоездом до ж/д ст. Ляды.

НАДЕЖДИНСКАЯ ул.,
(с 28.02.1957, решение ГИК № 197)
ГОС-67, Дзержинский р-н, м/р Акулова. От ул. М. Загуменных до ул. Вагонной, между ул. Заречной и Коллективной.
Проезд: до ост. «М/р Железнодорожный» или электропоездом до ж/д ст. Железнодорожная.

НАЗАРОВСКОГО ул.,
(с 14.05.1990, решение № 192, проектируемая)
ГОС-13, Ленинский р-н, м/р Камская Долина.
Назаровский Борис Николаевич (1904–1972) – пермский журналист и организатор издательского дела.

НАЙМУШИНА ул.,
(с 07.04.1940, решение ГИК № 220, прежде Трудовая)
ГОС-47, Орджоникидзевский р-н, м/р Камский. От ул. Городищенской до ул. Гончарова, между ул. Сурикова и Березовой.
Проезд: до ост. «Монтажное управление».

Наймушин Иван Иванович (1905–1973) – начальник строительства Камской ГЭС, Герой Социалистического Труда.

НАЛИМИХИНСКАЯ ул.,
ГОС-23, Кировский р-н, м/р Налимиха. От ул. Авангардной до ул. Пчелиной.
Проезд: до ост. «Лыжная база».

НАРОДНАЯ ул.,
(с 02.07.1963, решение ГИК № 514, прежде Декабристов, Новолядовская)
ГОС-14 д. 1-9, 2-12, ГОС-53 д. 11-к, 18-к, Мотовилихинский р-н, м/р Запруд. От ул. Пугачевской до ул. Колыбалева, между ул. Гарцовской и Февральской.
Проезд: до ост. «Ул. Колыбалева» или «Школа № 118».

НАРОДОВОЛЬЧЕСКАЯ ул.,
(с 13.09.1926, пост. през. горсовета № 25 п. 247)
ГОС-7, Свердловский р-н, м/р Николая Островского. От ул. Н. Островского до р. Егошихи.
Проезд: до ост. «Ул. Революции», «Гипермаркет «Победа», «Поликлиника им. П. Пичугина» или «М. Чернышевского».

Позвана в честь революционеров, участников революционной организации «Народная воля» (1879–1881).

НАУМОВА ул. (см. ул. Генерала Наумова)
НАХИМОВА ул. (см. ул. Адмирала Нахимова)

НАЦИОНАЛЬНАЯ ул.,
ГОС-14, Мотовилихинский р-н, м/р Костарево. От ул. Костаревской до ул. Добрянской, между ул. Маслоков и Краснознаменной.
Проезд: до ост. «Ул. Каспийская» или «Ул. Кунгурская».

НЕВСКАЯ ул.,
ГОС-18, Мотовилихинский р-н, м/р Верхняя Курья. От ул. Пышминской до ул. Рионской, между ул. 1-я Пашия и Ладожской.
Проезд: до ост. «Ул. Рионская».

Название происходит от р. Нева в Ленинградской области.

НЕВСКОГО ул. (см. ул. Александра Невского)

НЕЖИНСКАЯ ул.,
(с 26.10.1950, решение ГИК № 520)
ГОС-47, Орджоникидзевский р-н, м/р Кислотные Ляды. От ул. Колвинской до ул. Федотова.
Проезд: до ост. «Больница».

Название происходит от г. Нежин Черниговской области в Украине.

НЕЙВИНСКАЯ 1-я – 4-я ул.,
(с 20.02.1958, решение ГИК № 207)
ГОС-25, Свердловский р-н, м/р Владимирский. От ул. Серпуховской до оврага.
Проезд: до ост. «ПО «Велта» или «ЖБК-1» (исходная нумерация домов) или «Почта» (конечная нумерация домов).

Название происходит от р. Нейва Свердловской области.

НЕКРАСОВА ул.,
(прежде Рыкова, Лягушья, Ларькова)
ГОС-14, Мотовилихинский р-н, м/р Язювая. От ул. Одесской до ул. Волжской.

Проезд: до ост. «Пл. Восстания».
Некрасов Николай Алексеевич (1821–1878) – великий русский поэт, революционный демократ.

НЕКРАСОВА ул.,
ГОС-105, Свердловский р-н, пос. Новые Ляды. От ул. Калинина до ул. Пионерской.
Проезд: до ост. «Новые Ляды» или электропоездом до ж/д пл. 38-й км.

НЕКТАРНАЯ ул.,
(с 27.05.1993, пост. адм. г. Перми № 567)
ГОС-14, Мотовилихинский р-н, м/р Пихтовая Стрелка. От ул. Былинной до ул. Восходящей.
Проезд: до ост. «Ул. Володарского».

НЕСТЕРОВА ул.,
(с 02.09.1948, решение ГИК № 515, прежде Полова)
ГОС-16, Свердловский р-н, м/р Громова. От ул. Куйбышева до ул. Краснофлотской.
Проезд: до ост. «Комсомольская пл.», «Ул. Белинского» или «Ул. Юрия Смирнова».

Нестеров Петр Николаевич (1887–1914) – русский военный летчик, мастер высшего пилотажа. Погиб в воздушном бою, впервые применив таран.

НЕФТЯНИКОВ ул.,
(с 20.11.1952, решение ГИК № 757)
ГОС-36 д. 1-49, 2-50, ГОС-65 д. 53-к, 52-к, Индустриальный р-н, м/р Балатово. От ул. Комбайнеров до ул. Ипподромной, между ул. Космонавта Беляева и Мира.
Проезд: до ост. «Ипподром».

- дом № 1-19, 2-20 – до ост. «Ул. Одоевского»;
- дом № 21-47, 22-48 – до ост. «Ул. Леонова»;
- дом № 49-55, 50-56 – до ост. «Ул. Дениса Давыдова»;
- дом № 57-к, 58-к – до ост. «Ипподром».

НЕЧАЕВСКАЯ ул.,
ГОС-16, Свердловский р-н, м/р Громова. От ул. Парижской коммуны до ул. Камчатковской.
Проезд: до ост. «Центральный рынок» или «Автовокзал».

Нечаев Виктор Николаевич (1913–1943) – гвардии рядовой, Герой Советского Союза. Уроженец Перми.

НИЖНЕКАМСКАЯ ул.,
(с 28.10.1965, решение ГИК № 890)
ГОС-34, Кировский р-н, м/р Крым.
Проезд: до ост. «Конечная».
Название происходит от г. Нижнекамск в Татарстане.

НИЖНЕКУРЬИНСКАЯ ул.,
(с 02.09.1948, решение ГИК № 515, прежде Буденного)
ГОС-109, Кировский р-н, м/р Нижняя Курья.

Норин Николай Павлович (1884–1918) – мотовилихинский рабочий, участник Декабрьского вооруженного восстания 1905 г.

НЫТВЕНСКАЯ ул.,

(с 02.09.1948, решение ГИК № 515)
ГОС-22, Индустриальный р-н, м/р Балатово.
От ул. Льва Толстого до ул. Стахановской, между ул. Танкистов и промзоной.
Проезд: до ост. «Ул. Стахановская».
Название происходит от г. Нытва Пермского края.



ОБВИНСКАЯ ул.,

(с 02.09.1948, решение ГИК № 515)
ГОС-111, Свердловский р-н, м/р Краснова.
От ул. Куйбышева до ул. Солдатова.
Проезд: до ост. «Ул. Обвинская».
Название происходит от р. Обва в Пермском крае.

ОБОРОНЩИКОВ ул.,

(с 18.01.2001, пост. главы г. Перми № 15, прежде Капитальная с 1948 г.)
ГОС-113, Кировский р-н, м/р Закамск. От ул. Кировоградской до ул. Закамской, между ул. Астраханской и Шишкина.
Проезд: до ост. «Ул. Астраханская».

ОБРОСОВА ул.,

(прежде Мельничная)
ГОС-14, Мотовилихинский р-н, м/р Костарево.
От ул. Лифанова до ул. Брянской, между ул. Изюмской и 2-м Поваренным логом.
Проезд: до ост. «Ул. Обросова» или «Ул. Кунгурская».
Обросов Петр Матвеевич (1873–1929) – мотовилихинский рабочий, активный участник революции 1905–1907 гг. Председатель Пермского гористолкома в 1918 г.

ОБЕРЯТСКАЯ ул.,

(с 13.08.1964, решение ГИК № 588, прежде Низовая, Ключевая)
ГОС-65, Индустриальный р-н, м/р Верхние Муллы.
От ул. Встречной до шоссе Космонавтов.
Проезд: до ост. «Ключевая».
Название происходит от п. Оверята Краснокамского района Пермского края.

ОВЧИННИКОВА ул.,

ГОС-94, Дзержинский р-н, м/р Данилиха. От р. Данилихи до шоссе Космонавтов.

Проезд: до ост. «Ул. Таврическая» или «Ул. Милчакова» (на шоссе Космонавтов).

Овчинников Михаил Петрович (1894–1931) – мотовилихинский рабочий, революционер.

ОГОРОДНИКОВА ул.,

(прежде Голдинская)
ГОС-14, Мотовилихинский р-н, м/р Вышка I.
От памятника Борцам революции до ул. Златоустовской, между ул. Труда и Калгановской.
Проезд: до ост. «Ул. Бузинская» или «Площадь Восстания».
Огородников Павел Яковлевич – мотовилихинский рабочий, участник Гражданской войны. Пал смертью храбрых в 1918 г.

ОДЕССКАЯ ул.,

(прежде Стряпунчинский пер.)
ГОС-14, Мотовилихинский р-н, м/р Мотовилиха.
От ул. Некрасова до ул. Соликамской, между ул. Волгоградской и Восстания.
Проезд: до ост. «Площадь Восстания».
Название происходит от г. Одесса в Украине.

ОДНОСТОРОННЯЯ ул.,

(с 28.09.1938, пост. през. горсовета № 42 п. 2)
ГОС-13, Ленинский р-н, м/р Камская Долина.
Проезд: до ост. «Ул. Борцов революции».

ОДОЕВСКОГО ул.,

(с 20.11.1952, решение ГИК № 757)
ГОС-36, Индустриальный р-н, м/р Балатово.
От шоссе Космонавтов до ул. Рязанской.
Проезд: до ост. «Ул. Одоевского».
Одоевский Александр Иванович (1802–1839) – русский поэт-декабрист.

ОЗЕРНАЯ ул.,

(с 28.09.1938, пост. през. горсовета № 42 п. 2)
ГОС-58, Дзержинский р-н, м/р Железнодорожный.
От ул. Каменщиков до маргаринового завода.
Проезд: до ост. «Маргариновый завод» или «Локмотивное депо».

ОКРАИННАЯ ул.,

(с 26.07.2002, пост. № 2085)
ГОС-14, Мотовилихинский р-н, м/р Крольчатник.

ОКТЯБРЬСКАЯ ул.,

ГОС-105, Свердловский р-н, пос. Новые Ляды.
Между ул. Школьной и Советской.
Проезд: до ост. «Новые Ляды» или электропоезд до ж/д ст. 38-й км.

ОКТЯБРЯТ проспект,

(с 07.04.1940, решение ГИК № 220, прежде Комсомольский просп.)
ГОС-14, Мотовилихинский р-н, м/р Костарево.

От ул. Жуковского до р. Талажанка, между ул. Работова и Левитана.
Проезд: до ост. «М/р Костарево».
Октябрята – группы младших школьников при пионерских организациях, возникли в 1923 г. в Москве.

ОКУЛОВА ул.,

(прежде Набережная)
Центр д. 1-32, 41, 2-42, **ГОС-68** д. 43-к, 44-к, Ленинский, Дзержинский р-ны, м/р Центр.
От ул. Газеты «Звезда» до ул. Ленина, вдоль набережной р. Камы.
Проезд:
1 дом № 1-9 – до ост. «Художественная галерея»;
2 дом № 10-24 – до ост. «Ул. Попова»;
3 дом № 25-35 – до ост. «Ул. Борчанинова»;
4 дом № 36-49, 73, 73а, 75, 75а, 80, 80а – до ост. «Драмтеатр»;
5 дом № 50-67 – до ост. «Ул. Плеханова»;
6 дом № 68-70 – до ост. «Ул. Хохрякова».
Окулов Степан Акимович (1884–1934) – участник Гражданской войны на Урале.



Склад казенный винный.
Сейчас – здание ликеро-водочного завода.

Арх. А. Б. Туревич (?)



Завод спиртоочистительный.
Сейчас здесь располагается хлебозавод.

Арх. В. В. Попатенко (?)

ОЛЕГА КОШЕВОГО ул.,

(с 08.04.1948, решение ГИК № 228)
ГОС-22, Индустриальный р-н, м/р Ераничи.
От просп. Декабристов до ул. Рязанской, между ул. Теплогорской и ул. Лизы Чайкиной.
Проезд: до ост. «Ироничная компания».
Кошевой Олег Васильевич (1926–1943) – один из руководителей подпольной комсомольской организации «Молодая гвардия», Герой Советского Союза.

ОЛЬГИНСКАЯ ул.,

(с 14.03.2002, пост. главы г. Перми № 790, проектируемая)
ГОС-65, Индустриальный р-н.
Названа в честь ранее существовавшего в Осинском районе (уезде) Ольгинского медплавильного завода.

ОЛЬХОВСКАЯ ул.,

(с 07.04.1940, решение ГИК № 220, прежде Колхозная)
ГОС-47, Орджоникидзеvский р-н, м/р Камский.
От ул. Химиков до ул. Генерала Доватора.
Проезд: до ост. «Новые дома» или «Учебный комбинат».
Название происходит от д. Ольховка Добрянского района.

ОМСКАЯ ул.,

(прежде Степановская)
ГОС-56, Мотовилихинский р-н, м/р Вышка II.

От ул. Красноуральской до ул. Крайней.
Проезд: до ост. «Ул. Ивана Франко».
Название происходит от г. Омск в Сибири.

ОМУТНИНСКИЙ пер.,
 (с 24.01.1954, решение ГИК № 546)
ГОС-109, Кировский р-н, м/р Нижняя Курья.
 От ул. Каляева до ул. 5-й Каховской, между ул. Сумской и Сокольской.
Проезд: до ост. «Ул. Капитанская» или «Ул. Волгодонская».

Название происходит от г. Омутнинск Кировской области.

ОНЕЖСКАЯ ул.,
 (с 02.09.1948, реш. ГИК № 515)
ГОС-42, Кировский р-н, м/р Октябрьский.
 От ул. Охотников до ул. Ласьвинской.
Проезд: до ост. «Ул. Богдана Хмельницкого» или «Ул. Победы».

ОНЕЖСКАЯ 2-я ул.,
 (с 24.11.1955, реш. ГИК № 983)
ГОС-42, Кировский р-н, м/р Октябрьский.
 От ул. Чугуевской до ул. Ласьвинской, между ул. 4-й Пятилетки и Онежской.
Проезд: до ост. «Ул. Победы».
Название происходит от Онежского озера в Карелии, Ленинградской и Вологодской областях.

ОПМС-14,
 Кировский р-н, м/р Нижняя Курья.
Проезд: до ост. «Героя Лядова» или электропоездом до ж/д ст. Промучасток.

ОПЫТНАЯ ул.,
ГОС-58, Дзержинский р-н, м/р Красный Октябрь.
Проезд: до ост. «К/т «Темп».

ОРГАЛИТОВАЯ ул.,
 (с 02.09.1948, решение ГИК № 515)
ГОС-26, Орджоникидзевский р-н, м/р Домостроительный. От ул. Песочной до ул. Щербакова.
Проезд: до ост. «Быткомбинат» или «Ул. Щербакова».

ОРДЖОНИКИДЗЕ ул.,
 (прежде: Береговая, Набережная, Монастырская)
ГОС-центр д. 101, 2-96, ГОС-68 д. 115-к, 110-к, Ленинский, Дзержинский р-ны, м/р Центр. От ст. Пермь I до ул. Хохрякова, между ул. Окулова и Советской.
Проезд:
 • дом № 1-7, 2-26 – до ост. «Магазин «Речник» или «Ст. Пермь I»;
 • дом № 9-23, 4, 4а – до ост. «Сквер им. Решеткина»;
 • дом № 25-55, 6-12 – до ост. «Художественная галерея»;

- дом № 57-61, 14 – до ост. «Сквер Уральских добровольцев» или «Художественная галерея»;
 - дом № 63-87, 16-52 – до ост. «Ул. Попова»;
 - дом № 89-105, 54-88 – до ост. «Ул. Борчанинов»;
 - дом № 107-121, 90-122 – до ост. «Драмтеатр»;
 - дом № 123-161, 124-148 – до ост. «Ул. Плеханова»;
 - дом № 163-к, 150-к – до ост. «Ул. Хохрякова».
- Орджоникидзе Григорий Константинович** (Сергей) (1886–1937) – советский государственный и партийный деятель. Неоднократно бывал в Перми.



Речной вокзал
 ул. Орджоникидзе
 арх. А. З. Гринберг
 1940 г.



Контора пароходства братьев Каменских.
 Теперь в здании расположено кафе.
 ул. Орджоникидзе
 2-я пол. XIX в.



Лабызы
 ул. Орджоникидзе
 1-я пол. XIX в.



Административное здание «Пермлеспрома».
 Сейчас в здании находятся несколько организаций.
 ул. Орджоникидзе
 1950 г. Арх. Н. К. Шарев



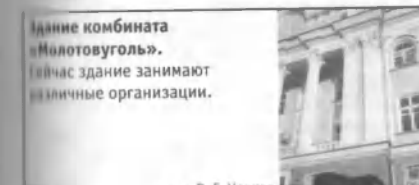
Железнодорожный вокзал Пермь I.
 Сегодня от персональной планировки здания мало что осталось. Но внешний облик, если не считать примет времени, остался тем же. Благодаря своей архитектуре вокзал Пермь I пользуется популярностью среди любителей старины. А из-за своего удобного местоположения – среди остальных жителей Прикамья.
 ул. Орджоникидзе
 1876 г. арх. И. А. Быховец



Дом парходчика Н. В. Мешкова
 В 2008 году Пермский краеведческий музей начал работу по созданию исторической экспозиции в Доме Мешкова из основе созданной научно-художественной концепции.
 ул. Орджоникидзе
 1920-е гг., 1880-е гг. арх. И. И. Свиязев, А. Б. Турчевич



Духовная семинария.
 23 мая 1829 г. состоялась торжественная закладка здания духовной семинарии. Полностью строительство завершено только в 1843 г.
 ул. Орджоникидзе
 1829–1831 гг. арх. И. А. Кругляшовым. Здесь учились: П. П. Бажов, Д. Н. Макин-Сибиряк, А. С. Попов и многие другие. арх. И. И. Свиязев



Здание комбината «Милотовоголь».
 Сейчас здание занимают различные организации.
 ул. Орджоникидзе
 арх. В. Г. Чернов
 конец 40-х гг.



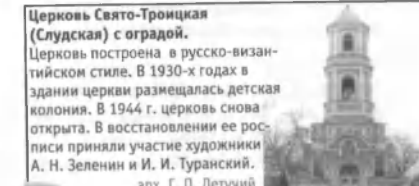
Дом И. Н. Попова, где жил в ссылке М. М. Сперанский.
 ул. Орджоникидзе
 ул. 25-го Октября, 1 1812 г.



Особняк купца Протопопова.
 (Центральные номера).
 Сейчас в здании находится Пермский филиал Транскапиталбанка.
 дом 17
 ул. Орджоникидзе
 1843 г.



Баня торговая Е. П. Кашиной.
 Одна из старейших торговых бань, единственная дожившая до нашего времени и действовавшая более 100 лет. Сейчас здание занимают различные организации.
 дом 19
 ул. Орджоникидзе
 1880-е гг. арх. П. Т. Васильев



Церковь Свято-Троицкая (Слудская) с оградой.
 Церковь построена в русско-византийском стиле. В 1930-х годах в здании церкви размещалась детская колония. В 1944 г. церковь снова открыта. В восстановлении ее росписи приняли участие художники А. Н. Зеленин и И. И. Туранский.
 дом 95
 ул. Орджоникидзе
 1849 г. арх. Г. П. Летучий



Школа церковно-приходская Константиновская.
 В 1907 г. здесь открылась бесплатная библиотека, в 1970–1990 гг. располагался детский сад.
 дом 95а
 ул. Орджоникидзе
 1906 г.



Дом, в котором находилась подпольная типография, созданная по инициативе Я. М. Свердлова.
 дом 142/2
 ул. Орджоникидзе
 XIX в.



«Дом грузчика».
В настоящее время – жилой дом.

дом 171 ул. Орджоникидзе
1920–1950-е гг.

ОРДИНСКАЯ ул.,

(с 02.09.1948, решение ГИК № 515)
ГОС-64, Свердловский р-н, м/р Владимирский.
От ул. Героев Хасана до ул. Полазненской, между ул. Ижевской и Серпуховской.
Проезд: до ост. «ЖБК-1».

Название происходит от г. Орда Пермского края.

ОРЕХОВАЯ ул.,

(с 06.09.1990, решение ГИК № 587)
ГОС-89, Свердловский р-н, м/р Новобродовский.
Между ул. Ясеновой и Смородиновой.
Проезд: до ост. «Пос. Новобродовский».

ОРЛОВСКИЙ пер.,

ГОС-14, Мотовилихинский р-н, м/р Костарево.
От ул. Лифанова до р. Ивы.
Проезд: до ост. «Ул. Кунгурская».

Название происходит от г. Орел.

ОРШАНСКАЯ ул.,

(с 23.04.1953, решение ГИК № 376)
ГОС-37, Орджоникидзевский р-н, м/р Бумкомбинат. От ул. Корсуньской до ул. Бенгальской, между ул. Сухумской и Пузырева.
Проезд: до ост. «ВНИИБ», электропоездом до ж/д ст. Голованово.
Название происходит от г. Орша Витебской области в Белоруссии.

ОСЕННЯЯ ул.,

(с 06.09.1990, решение ГИК № 587)
ГОС-89, Свердловский р-н, м/р Новобродовский.
Между ул. Зимней и Бродовским кольцом.
Проезд: до ост. «Пос. Новобродовский».

ОСИНОВАЯ ул.,

(с 02.09.1948, решение ГИК № 515)
ГОС-26, Орджоникидзевский р-н, м/р Домостроительный. От ул. Домостроительной до ул. Аксайской, между ул. Верхоянской и Верхневолжской.
Проезд: до ост. «Ул. Верхоянская» или «Новые дома».

ОСИНСКАЯ ул.,

(с 24.11.1988, решение № 820, прежде – Жданова с 1948 г., Осинская)

ГОС-центр, Ленинский р-н, м/р Центр.

От ул. Окулова до ул. Коммунистической, между ул. Куйбышева и Попова.
Проезд: до ост. «Ул. Попова» или «Сквер Уральских добровольцев».

Название происходит от г. Оса Пермского края.

Мечеть соборная с оградой.

К началу XX в., в связи с увеличением числа жителей мусульманской веры, возникла необходимость в возведении мечети. Строительство началось на деньги богатых купцов в части города, где проживала большая часть мусульманского населения.

Арх. А. И. Ожегов

дом 5 ул. Осинская
1902–1903 гг.



ОСИПЕНКО ул. (см. ул. Полины Осипенко)

ОСОКИНСКАЯ ул.,

(с 19.07.1956, решение ГИК № 704)
ГОС-89, Свердловский р-н, м/р Южный.
От ул. 2-й Холмогорской до ул. Братской, между ул. Зеленогорской и Южноуральской.
Проезд: до ост. «Ул. Горловская» (начало улицы) «Ул. Красноуфимская» (середина улицы) или «Ул. Братская» (конец улицы).
Название происходит от с. Осокино Кунгурского района.

ОСТРОВСКОГО ул. (см. ул. Николая Островского)

ОСТРОВСКОГО ул.,

ГОС-105, Свердловский р-н, пос. Новые Ляды.
От ул. Кутузова до ул. Мира.
Проезд: до ост. «Новые Ляды» или электропоездом до ж/д ст. 38-й км или ж/д ст. Ляды.

ОТДЫХА ул.,

(с 28.09.1938, пост. през. горсовета № 42 п. 2, прежде Набережная)
ГОС-58, Дзержинский р-н, м/р Усть-Муллы.
По берегу р. Мулянки.
Проезд: до ост. «М/р Заостровка».

ОТКРЫТАЯ, 2-я ОТКРЫТАЯ ул.,

(с 26.03.1959, решение ГИК № 282, ул. Открытая – прежде Колхозная)
ГОС-65, Индустриальный р-н, м/р Верхние Муллы.
От ул. Верхнемуллинской до ул. Пойменной.
Проезд: до ост. «Ул. Верхнемуллинская».

ОХАНСКАЯ ул.,

(с 02.09.1948, решение ГИК № 515, прежде Окулова, Лесная)
ГОС-23, Кировский р-н, м/р Нижняя Курья.
От ул. Водников до ул. Калинина.
Проезд: до ост. «Ул. Адмирала Ушакова».
Название происходит от г. Оханск Пермского края.

ОХОТНИКОВ ул.,

№ 42, Кировский р-н, м/р Октябрьский.
От ул. Иранской до ул. Химградской, между ул. Богдана Хмельницкого и Химградской.
Проезд: до ост. «Ул. Богдана Хмельницкого».

ОЧАКОВСКАЯ ул.,

(с 24.06.1954, решение ГИК № 546)
№ 42, Кировский р-н, м/р Октябрьский.
От Куликовского пер. до ул. Ласьвинской, между ул. Победы и 4-й Пятилетки.
Проезд: до ост. «Ул. Победы» или «Ул. Богдана Хмельницкого».
Название происходит от г. Очаков Николаевской области в Украине.

ОЧЕРСКАЯ ул.,

(с 07.04.1940, решение ГИК № 220, прежде Войсковая)
ГОС-97, Дзержинский р-н, м/р Парковый. От ул. 2-й Ждановской до ул. 2-й Шпалопропиточной, между ул. Шпальной и 2-й Мулянской.
Проезд: до ост. «Красный Октябрь» или «М/р Парковый».
Название происходит от г. Очер Пермского края.



ПАВЛИКА МОРОЗОВА ул.,

(с 07.04.1940, решение ГИК № 320, прежде Пионерская)
ГОС-53, Мотовилихинский р-н, м/р Запруд.
От р. Бол. Мотовилихи до ручья.
Проезд: до ост. «Ул. Завьялова».
Морозов Павлик (1918–1932) – пионер Тавдинского р-на Свердловской области. Погиб от рук вражеских в период коллективизации.

ПАВЛОВА ул. (см. ул. Академика Павлова)

ПАВЛОВСКИЙ 1 – 5-й проезд.

(с 17.03.1994, пост. адм. г. Перми № 427, проектируемые)
ГОС-38, Орджоникидзевский р-н, м/р Чусовской водозабор.
Проезд: до ост. «Чусовской водозабор».

ПАЛУБНАЯ 1 – 5-я ул.,

(с 05.06.1958, реш. ГИК № 649, 1-я Палубная ул. – с 23.05.1957, реш. ГИК № 567)
ГОС-29, Орджоникидзевский р-н, м/р Заозерье.
Проезд: до ост. «Одино».

ПАМИРСКАЯ ул.,

(с 17.10.1954, решение ГИК № 940)
ГОС-26, Орджоникидзевский р-н, м/р Левшино.
От ул. Социалистической до ул. Левшинской.

Проезд: до ост. «М/р Левшино», «Ул. Социалистическая» или электропоездом до ж/д ст. Левшино.
Название происходит от горной системы Памир.

ПАНОВОЙ ул.,

(с 14.03.2002, пост. главы г. Перми № 792)
ГОС-53, Мотовилихинский р-н, м/р Центральная усадьба.
Проезд: до ост. «Центральная усадьба».
Панова Вера Федоровна (1905–1973) – пермская писательница.

ПАНИФИЛОВА ул. (см. ул. Генерала Панфилова)

ПАПАНИНЦЕВ ул.,

(с 28.09.1938, пост. през. горсовета № 42 п. 2)
ГОС-46, Дзержинский р-н, м/р Железнодорожный.
От ул. Барамзиной до ул. В. Каменского, между ул. Черепановых и Академика Павлова.
Проезд: до ост. «Ул. Папанинцев» или «Ст. Пермь Ш», пройти через мост.
Названа в честь участников легендарной полярной станции «Северный Полюс».

ПАРАШЮТНАЯ ул.,

(с 28.09.1938, пост. през. горсовета № 42 п. 2)
ГОС-22, Индустриальный р-н, м/р Балатово.
От ул. Танкистов до просп. Декабристов.
Проезд: до ост. «Проспект Декабристов».

ПАРИЖСКОЙ КОММУНЫ ул.,

(с 21.02.1936, пост. през. горсовета № 8)
ГОС-16, Свердловский р-н, м/р Громова. От шоссе Космонавтов до ул. Нечаевской.
Проезд: до ост. «Центральный рынок» или «Автовокзал». Улица проходит за автовокзалом.
Названа в честь Парижской коммуны (1871 г.), первой в истории рабочего правительства.

ПАРКОВАЯ ул.,

ГОС-центр, Ленинский р-н, м/р Разгуляй.
От ул. 1-й Разгуляйской до ул. 2-й Луначарского. Между ул. Клименко и Разгуляйской.
Проезд: до ост. «Разгуляй».



Мост через р. Егошиха
ул. Парковая

ул. Куйбышева и Комсомольским пр.
Проезд: до ост. «Комсомольская пл.», «Ул. Белинского», «К/т «Кристалл» или «ДК профсоюзов».

ПИОНЕРСКАЯ ул.,

ГОС-105, Свердловский р-н, пос. Новые Ляды.
Проезд: до ост. «Новые Ляды» или электропоездом до ж/д ст. Ляды.

ПИРОЖКОВА ул. (см. ул. Героя Пирожкова)

ПИРОЖКОВА ул. (см. ул. Капитана Пирожкова)

ПИСАРЕВА ул.,

(с 30.12.1949, решение ГИК № 644)
ГОС-30, Орджоникидзевский р-н, м/р Гайва. От железной дороги до ул. Мезенской.
Проезд: до ост. «Гайвинский рынок», «Ул. Барнальская», или «Ул. Репина».

Писарев Дмитрий Иванович (1840–1868) – русский публицист и литературный критик, революционный демократ.

ПИХТОВАЯ ул.,

(с 02.09.1948, решение ГИК № 515)
ГОС-25, Свердловский р-н, м/р Владимирский. От ул. Краснополянской до р. Егошихи.
Проезд: до ост. «С/к «Кама» или «М/р Владимирский».

ПЛАНЕРНАЯ, ПЛАНЕРНАЯ 2-я ул.,

(с 07.04.1940, решение ГИК № 220, прежде Безьянная; 2-я Планерная – с 17.04.1958, решение ГИК № 493)

ГОС-54, Орджоникидзевский р-н, м/р Чапаева. От 3-го Еловского до 4-го Еловского пер.
Проезд: до ост. «М/р Чапаева», электропоездом до ж/д ст. Балмошная.

ПЛАНОВАЯ ул.,

(с 06.10.1949, распоряжение ГИК № 390)
ГОС-38, Орджоникидзевский р-н, м/р Молодежный. От ул. 2-й Штурвальной до ул. Качканарской.
Проезд: до ост. «Ул. Академика Веденеева».

ПЛЕХАНОВА ул.,

(с 20.07.1920, пост. плен. уездн. исп. № 24 п. 3, прежде Биарамская)
ГОС-68 1-41, 2-46, ГОС-81 д. 57-к, 52-к, Дзержинский р-н, м/р Центр. От ул. Окулова до шоссе Космонавтов, между ул. Решетникова и Толмачева.
Проезд:
▪ дом № 1-55, 2-56 – до ост. «Ул. Плеханова»;
▪ дом № 57-к, 58-к – до ост. «Ул. Блюхера».
Плеханов Георгий Валентинович (1856–1918) – один из крупнейших русских марксистов, публицист и общественный деятель.



Здание, где во 2-й клинической больнице работали ученые-медики В. Ф. Симонович, А. Л. Фенелонов, А. В. Селезнев и др.

дом 36 ул. Плеханова ул. Ленина, 180 1913–1915 гг. арх. В. В. Попатенко



Здание урологического отделения 2-й клинической больницы, где работал И. А. Иванов (1895–1965 гг.) – профессор, доктор медицинских наук, хирург-уролог.

дом 36 ул. Плеханова 1913–1915 гг. арх. В. В. Попатенко

Успенский женский монастырь.
Сестринский корпус.



дом 39/5 ул. Плеханова 1870–1880 гг.



Успенский женский монастырь, церковь Казанской Иконы Божией Матери. Лучший в Прикамье образец неорусского стиля. В оформлении церкви принимал участие художник: В. М. Васнецов, С. И. Васков, Н. К. Рерих. В советское время здесь размещались авторемонтные мастерские, колония для несовершеннолетних, склады. В 1992 году монастырь открыт вновь.

дом 39 ул. Плеханова 1905–1908 гг. Арх. Ю. Скавронский

ПОБЕДЫ ул.,

(с 02.09.1948, решение ГИК № 515)
ГОС-42, Кировский р-н, м/р Октябрьский. От ул. Миргородской до ул. Ласьвинской, между ул. Ардатовской и Очаковской.
Проезд: до ост. «Ул. Победы» или «Ул. Богдана Хмельницкого».
Названа в честь победы над фашистской Германией в 1945 г.

ПОВАРЕННЫЙ ЛОГ ул.,

ГОС-14 д. 1-13, ГОС-53 д. 13-17, 2-10, Мотовилихинский р-н, м/р Запруд. От ул. Пугачевской до ул. Столыпина, между ул. Лядовской и Копылова.
Проезд: до ост. «Ул. Марата».

ПОВАРЕННЫЙ ЛОГ 1-й – 3-й ул.,

ГОС-17, Мотовилихинский р-н, м/р Городские Горки.
Проезд: до ост. «Ул. Макаренко».

ПОГРАНИЧНАЯ 1-я, 2-я ул.,

(с 18.08.1958, решение ГИК № 906)
ГОС-47, Орджоникидзевский р-н, м/р Камский.
Проезд: до ост. «Новые дома».

ПОГРАНИЧНЫЙ пер.,

ГОС-47, Орджоникидзевский р-н, м/р Камский.

ПОДВОДНИКОВ ул.,

(с 18.09.1938, пост. през. горсовета № 42 п. 2)
ГОС-22, Индустриальный р-н, м/р Ераничи. От ул. Карпинского до ул. 2-й Теплогорской.
Проезд: до ост. «Пр. Декабристов», «М/р Ераничи», «Школа № 3» или «Ироничная компания».

ПОДГОРНАЯ ул.,

ГОС-16 д. 1-31, ГОС-68 д. 33-к, 30-к, Дзержинский, Ленинский, Свердловский р-ны. Между ул. Грузинской и Большевиксткой.
Проезд: начало улицы – до ост. «Ул. Крылова», «Центральный рынок» или «Авт вокзал»; конец улицы – до ост. «Ул. Плеханова» или «Шк. Хохлакова».

ПОДГОРНАЯ ул.,

ГОС-105, Свердловский р-н, пос. Новые Ляды.
Проезд: до ост. «Новые Ляды» или электропоездом до ж/д ст. Ляды.

ПОДЛЕСНАЯ, 2-я ПОДЛЕСНАЯ ул.,

(с 25.05.1925, пост. през. горсовета № 27 п. 651, 2-я Подлесная – с 27.10.1955, решение ГИК № 909)
ГОС-97, Дзержинский р-н, м/р Парковый. От ул. Кувашина до шоссе Космонавтов, по окраине Балаганского парка.
Проезд: до ост. «М/р Парковый», «Ул. Куфонина», «Ш. Желябова» «Ул. Комиссара Пожарского», «Ш. Зои Космодемьянской».

ПОДОЛЬСКАЯ ул.,

(с 02.09.1948, решение ГИК № 515)
ГОС-51, Мотовилихинский р-н, м/р Садовый. От ул. Юрша до ул. Пономарева.
Проезд: до ост. «Ул. Подольская».
Название происходит от г. Подольск Московской области.

ПОДПОЛКОВНИКА ГАЛАНОВА ул.,

(с 18.04.2002, пост. главы г. Перми № 1213)
ГОС-14, Мотовилихинский р-н, м/р Ива.
Проезд: до ост. «Центральная усадьба».
Названа в честь подполковника Галанова Виктора Александровича (1952–1995).

ПОЖАРНАЯ ул.,

ГОС-58, Дзержинский р-н, м/р Красный Октябрь. От ул. Отдыха до Старого пер., между ул. Отдыха и Усть-Мулянской.
Проезд: до ост. «Красный Октябрь» или «Пр. Парковый».

ПОЖАРСКОГО ул. (см. ул. Комиссара Пожарского)

ПОЗДЕЕВА ул. (см. ул. Профессора Поздеева)

ПОЙМЕННАЯ, 2-я ПОЙМЕННАЯ ул.,

(с 26.03.1959, решение ГИК № 282, прежде Колхозная; 2-я Пойменная – с 16.11.1961, решение ГИК № 1021)
ГОС-65, Индустриальный р-н, м/р Верхние Муллы. От ул. Верхнемуллинской до ул. 2-й Открытой.
Проезд: до ост. «Ул. Верхнемуллинская».

ПОКРЫШКИНА ул.,

ГОС-105, Свердловский р-н, пос. Новые Ляды. Между ул. Дальней и Калинина.
Проезд: до ост. «Новые Ляды» или электропоездом до ж/д ст. Ляды.
Покрышкин Александр Иванович (1913–1972) – летчик, трижды Герой Советского Союза, автор книг «Крылья истребителя», «Небо войны».

ПОЛАЗНЕНСКАЯ ул.,

(с 02.09.1948, решение ГИК № 515)
ГОС-64, ГОС-25 д. 26, Свердловский р-н, м/р Владимирский. От ул. Усольской до ул. Ординской.
Проезд: до ост. «ТЭЦ-6», «ПОМЗ».
Название происходит от п. Полазна Добрянского района Пермского края.

ПОЛЕВАЯ ул.,

(решение ГИК)
ГОС-81, Дзержинский р-н, м/р Данилиха. От ул. Речной до ул. Крисанова, между ул. Крылова и шоссе Космонавтов.
Проезд: до ост. «Ул. Крылова» или «Ул. Мильчакова».

ПОЛЕВАЯ ул.,

ГОС-101, Кировский р-н, м/р Оборино.
Проезд: до ост. «Пос. Оборино».

ПОЛЕВАЯ ул.,

ГОС-105, Свердловский р-н, пос. Новые Ляды.

Проезд: до ост. «Новые Ляды» или электропоездом до ж/д ст. Ляды.

ПОЛЕВАЯ 1-я, 2-я ул.,
ГОС-89, Свердловский р-н, м/р Голый Мыс.

ПОЛУЗОНОВА ул.,
(с 02.09.1948, решение ГИК № 515)

ГОС-94, Дзержинский р-н, м/р Данилиха.

Проезд: до ост. «Ул. Таврическая».

Ползунов Иван Иванович (1728–1766) – русский изобретатель, один из создателей парового двигателя.

ПОЛИНЫ ОСИПЕНКО ул.,
(с 07.04.1940, решение ГИК № 320, прежде Мещанская, Пролетарская 1-я)

ГОС-39, Свердловский р-н, м/р Центр. От ул. 25-го Октября до ул. Пионерской, между ул. 1-й Красноармейской и Белинского.

Проезд: до ост. «Пл. Карла Маркса» или «Комсомольская пл.».

Осипенко Полина Денисовна (1907–1939) – советская летчица, Герой Советского Союза.

ПОЛОВИННАЯ ул.,
(с 02.09.1948, решение ГИК № 515)

ГОС-47, Орджоникидзевский р-н, м/р Кислотные Дачи. От ул. Ген. Доватора до ул. Волоколамской, между пер. Бронзовым и Талицким.

Проезд: до ост. «Учебный комбинат».

ПОЛТАВСКАЯ, 2-я ПОЛТАВСКАЯ ул.,
(с 02.09.1948, реш. ГИК № 515, 2-я Полтавская – с 27.10.1955, реш. ГИК № 909)

ГОС-42, Кировский р-н, м/р Октябрьский. От ул. Химградской до ул. Ласьвинской. 2-я Полтавская – от ул. Чугуевской до ул. Ласьвинской.

Проезд: до ост. «Ул. Богдана Хмельницкого».

Название происходит от г. Полтава в Украине.

ПОНОМАРЕВА ул.,
(с 07.02.1985, решение ГИК № 75, прежде Кременчугская с 1953 г.)

ГОС-51, Мотовилихинский р-н, м/р Садовый. От ул. Уинской до ул. Пушкарской, между ул. Звонарева и ул. Юрша.

Проезд: до ост. «Ул. Подольская».

ПОПОВА ул.,
(с 17.04.1945, решение ГИК № 243, прежде Далматовская)

ГОС-центр 1-11, 2-56, ГОС-68 д. 19-к, ГОС-99 д. 9, 11, 54, ГОС-16 д. 58-60, Ленинский, Свердловский р-ны, м/р Центр. От ул. Окулова до Колхозной площади.

Проезд:
▪ дом № 1-21, 2-18а – до ост. «Ул. Попова»;
▪ дом № 23-к, 20-к – до ост. «Центральный рынок» или «Автовокзал».

Попов Александр Степанович (1859–1906) – русский ученый, изобретатель радио. в 1873 – 1877 гг. жил и учился в Перми.

ПОПОВА ул.,
ГОС-37, Орджоникидзевский р-н, м/р Малые Реки. От ул. Головановской до ул. Кочевой, между ул. Ветлянской и Талалихина.

Проезд: до ост. «Ст. Голованово», электропоездом до ж/д ст. Голованово.

ПОРОХОВАЯ ул.,
ГОС-56, Мотовилихинский р-н, м/р Вышка II.
Проезд: до ост. «М/р Вышка II».

ПОРТОВАЯ ул.,
(с 14.03.1959, решение ГИК № 211, прежде Парковая)

ГОС-29, Орджоникидзевский р-н, м/р Заозерье.

От ул. Липецкой до ул. Читалина.

Проезд: до ост. «М/р Заозерье».

ПОСАДСКАЯ ул.,
(с 27.05.1993, пост. адм. г. Перми № 567)

ГОС-14, Мотовилихинский р-н, м/р Пихтовая Стрелка.

Проезд: до ост. «Ул. Володарского».

ПОСТАНОГОВА ул.,
(с 11.12.1997, протокол комиссии № 6, прежде Баковский пер., Постанововский пер.)

ГОС-14, Мотовилихинский р-н, м/р Висим.

От ул. Партизанской до ул. Нагорной, между ул. Кузнецова и Красногвардейской.

Проезд: до ост. «М/р Висим».

Постаногов Александр Андреевич (1889–1920) – мотовилихинский рабочий, активный участник революционной и Гражданской войны на Урале.

ПОТЕРЯННАЯ ул.,
ГОС-14, Мотовилихинский р-н, м/р Мотовилаха.

От железной дороги до ул. Славянова, между ул. Восстания и Пролетарской.

Проезд: до ост. «Пл. Восстания».

ПРАВОБЕРЕЖНАЯ ул.,
(с 13.01.1956, решение ГИК № 12)

ГОС-42, Кировский р-н, м/р Октябрьский.

От ул. Щигровской до ул. Яранской.

Проезд: до ост. «Рынок» (Закамск) или «Ул. Богдана Хмельницкого».

ПРИБРЕЖНАЯ ул.,
(с 26.03.1959, решение ГИК № 282)

ГОС-65, Индустриальный р-н, м/р Верхние Муллы. От ул. Приовражной до р. Пыж.

Проезд: до ост. «Ул. Верхнемуллинская» или «Верхние Муллы».

ПРИГОРОДНАЯ ул.,
(с 28.09.1938, пост. през. горсовета № 42 п. 2, прежде Большая)

ГОС-58, Дзержинский р-н, м/р Усть-Муллы. Между ул. Проточной и 2-й Пригородной.

Проезд: до ост. «Красный Октябрь» или «М/р Парковый».

ПРИГОРОДНАЯ 2-я, 3-я ул.,
(с 19.01.1960, решение ГИК № 36, 3-я Пригородная – прежде ул. Отдыха)

ГОС-58, Дзержинский р-н, м/р Красный Октябрь. Между ул. Пригородной и Отдыха.

Проезд: до ост. «Красный Октябрь» или «М/р Парковый».

ПРИОБРАЖНАЯ ул.,
(с 26.03.1959, решение ГИК № 282, прежде Большая)

ГОС-65, Индустриальный р-н, м/р Верхние Муллы. От ул. Прибрежной до ул. Верхнемуллинской.

Проезд: до ост. «Ул. Верхнемуллинская» или «Верхние Муллы».

ПРИСТАНЦИОННАЯ ул.,
(с 25.09.1958, решение ГИК № 999)

ГОС-33, Свердловский р-н, м/р Бахаревка.

Проезд: до ост. «Бахаревка». *Название происходит от ж/д станции Бахаревка.*

ПРИЧАЛЬНАЯ ул.,
(с 02.09.1948, решение ГИК № 515)

ГОС-113, Кировский р-н, м/р Закамск. От ул. Гальперина, вдоль Камы.

Проезд: до ост. «ЖБК» или «Ул. Причальная».

ПРИШВИНА ул.,
(с 17.04.1973, решение ГИК № 239, прежде Пушкина)

ГОС-37, Орджоникидзевский р-н, м/р Малые Реки. Между ул. Стрелка и Васильевской.

Проезд: до ост. «М/р Васильевка», электропоездом до ж/д ст. Голованово.

Пришвин Михаил Михайлович (1873–1954) – русский советский писатель.

ПРОИЗВОДСТВЕННАЯ ул.,
(прежде Никулинская 2-я)

ГОС-107, Мотовилихинский р-н, м/р Рабочий поселок. Три дома: № 21, 21а, 23. Между ул. Машиностроительной и Никулинской.

Проезд: до ост. «Рабочий поселок».

ПРОЛЕТАРСКАЯ ул.,
(прежде Баковская, Луговой 1-й проулок)

ГОС-14 д. 1-71, 2-66, ГОС-59 д. 73-к, 68-к, Мотовилихинский р-н, м/р Висим. От железной дороги до ул. Сельскохозяйственной, между ул. Смирнова и ул. Восстания.

Проезд: до ост. «Ул. Пролетарская», «Ул. Лузенина» или «Ул. Володарского».

ПРОЛЕТАРСКАЯ ул.,
ГОС-105, Свердловский р-н, пос. Новые Ляды. Между ул. Куйбышева и Ключевой.

Проезд: до ост. «Новые Ляды» или электропоездом до ж/д ст. Ляды.

ПРОМУЧАСТОК
ГОС-23, Кировский р-н, м/р Нижняя Курья.
Проезд: до ост. «Героя Лядова» или электропоездом до ж/д ст. Промучасток.

ПРОМЫСЛОВАЯ ул.,
ГОС-89, Свердловский р-н, м/р Голый Мыс.
Проезд: до ост. «Голый Мыс».

ПРОМЫШЛЕННАЯ ул.,
(с 26.03.1959, решение ГИК № 282)

ГОС-65 д. 1-83, 111-113, 2-64, 110-112, ГОС-56 д. 125-к, 80-100, 114-к, Индустриальный р-н, м/р Верхние Муллы. От шоссе Космонавтов до нефтеперерабатывающего комбината.

Проезд: до ост. «М/р Первомайский», «Ключевая», «Ул. Верхнемуллинская».

ПРОСКУРОВСКАЯ ул.,
(с 27.01.1955, решение ГИК № 73)

ГОС-23, Кировский р-н, м/р Кирова. От ул. Высокой до ул. Кедровой, между ул. Сучанской и Александра Чекалина.

Проезд: до ост. «Героя Лядова». *Название происходит от г. Праскуров в Украине (ныне г. Хмельницкий).*

ПРОТОЧНАЯ ул.,
(с 07.04.1960, решение ГИК № 341)

ГОС-58, Дзержинский р-н, м/р Усть-Муллы. Между ул. 2-й Южной и Пригородной.

Проезд: до ост. «М/р Парковый».

ПРОФЕССОРА ДЕДЮКИНА ул.,
(с 07.04.1983, решение ГИК № 151, прежде Политехнический проезд с 1972 г.)

ГОС-13, Ленинский р-н, м/р Комплекс ПГТУ.

Проезд: до ост. «Студенческий городок», «Ул. Академика Королева». *Дедюкин Михаил Николаевич (1916–1982) – ученый, первый ректор Пермского политехнического института.*

ПРОФЕССОРА ПОЗДЕЕВА ул.,
(с 17.03.1994, пост. адм. г. Перми № 427)

ГОС-13, Ленинский р-н, м/р Комплекс ПГТУ.

Проезд: до ост. «Студенческий городок» или «Факультетская». *Поздеев Александр Александрович (1926–1986) – ученый в области механики, профессор, член-корреспондент Академии наук СССР.*

ПРОФСОЮЗНАЯ ул.,
(с 07.04.1940, решение ГИК № 220, прежде Зеленая)
ГОС-47, Орджоникидзевский р-н, м/р Камский.
Проезд: до ост. «Новые дома».

ПРОХЛАДНАЯ ул.,
(с 01.02.1990, решение ГИК № 60)
ГОС-37, Орджоникидзевский р-н, м/р Голованово.
Между ул. Рябиновой и Сиреневой.
Проезд: до ост. «Ст. Голованово», электропоездом до ж/д ст. Голованово.

ПРУДОВАЯ ул.,
(с 02.09.1948, решение ГИК № 515, прежде Ворошилова)
ГОС-23, Кировский р-н, м/р Кирова. От ул. Высокой до ул. Лазурной.
Проезд: до ост. «Магазин «Девятка» или «Лыжная база».

ПРЯМОЛИНЕЙНАЯ ул.,
(с 14.03.1959, решение ГИК № 211, прежде Молодежная)
ГОС-29, Орджоникидзевский р-н, м/р Заозерье.
От ул. Сигнальной до ул. Шлюпочной, между ул. Радистов и Верхнекамской.
Проезд: до ост. «Одино».

ПСКОВСКАЯ ул.,
(с 02.09.1948, решение ГИК № 515, прежде Пушкина)
ГОС-23, Кировский р-н, м/р Кирова. От ул. Заборной до ул. Запольской, между ул. Ермака и Вольской.
Проезд: до ост. «Магазин № 14», «Героя Лядова». *Название происходит от г. Псков.*

ПУГАЧЕВСКАЯ ул.,
(прежде Лачинская, М.Сивинская)
ГОС-14, Мотовилихинский р-н, м/р Запруд.
От ул. Крайпрудской до Гарцовского лога, между ул. Розы Люксембург и Марата.
Проезд: до ост. «Ул. Марата».
Пугачев Емельян Иванович (1742–1775) – руководитель Крестьянской войны 1773–1775 гг.

ПУЗЫРЕВА ул. (см. ул. Евгения Пузырева)

ПУЛЕМЕТНАЯ ул.,
(с 07.04.1940, решение ГИК № 220, прежде Красина)
ГОС-97, Дзержинский р-н, м/р Парковый.
Проезд: до ост. «Красный Октябрь» или «М/р Парковый».

ПУЛКОВСКАЯ ул.,
(с 30.12.1949, решение ГИК № 644)
ГОС-30, Орджоникидзевский р-н, м/р Гайва.
От ул. Вильямса до ул. Севанской, между ул. Конной и пер. 6-м Гайвинским.
Проезд: до ост. «Гайвинский рынок». *Название происходит от района Пулково, ныне в черте С.-Петербурга.*

ПУТЕЙСКАЯ,
(с 02.09.1948, решение ГИК № 515)
ГОС-67, Дзержинский р-н, м/р Акулова.
От ул. Кочегаров до конца микрорайона, между 2-й Путейской и 2-й Краснороборской.
Проезд: до ост. «М/р Акуловский», ост. «Ул. Краснороборская» или электропоездом до ж/д ст. Комсомольская.

ПУТЕЙСКАЯ 2-я ул.,
(с 02.09.1948, решение ГИК № 515)
ГОС-67, Дзержинский р-н, м/р Акулова.
От ул. Кустарной и ул. Якутской, между ул. Путейской и Сортировочной.
Проезд: до ост. «М/р Акуловский», ост. «Ул. Краснороборская», или электропоездом до ж/д ст. Комсомольская.

ПУХОВЫЙ пер.,
(с 27.05.1993, пост. адм. г. Перми № 567)
ГОС-14, Мотовилихинский р-н, м/р Пихтовая Стрелка. От ул. Светлой до ул. Лебяжьей, между пер. Родничным и ул. Посадской.
Проезд: до ост. «Ул. Володарского».

ПУШКАРСКАЯ ул.,
(с 02.09.1948, решение ГИК № 515)
ГОС-77 д. 61-к, 138, ГОС-51 д. 1-49, 2-134, Мотовилихинский р-н, м/р Садовый. От ул. Уинской до ул. Станцева.
Проезд: до ост. «ВРЗ» или «Ул. Пушкарская».

ПУШКИНА ул.,
(с 13.02.1937, пост. през. горсовета № 10 п. 4, прежде: Ямская, Б. Ямская, Зиновьева, Университетская)
ГОС-центр д. 1-85, 2-76, ГОС-39 д. 78-94, ГОС-68 д. 89-к, 94-к, ГОС-99 д. 42, 44, 83, 85, 87, 96, Ленинский, Свердловский, Дзержинский р-ны, м/р Центр.
От ул. Клименко до конца ул. Луначарского.
Проезд:

- дом № 1-11, 2-42 – до ост. «Ул. Пушкина», «Ул. Луначарского» или «Ул. Сибирская»;
 - дом № 13-23, 44-58 – до ост. «Ул. Сибирская»;
 - дом № 25-77, 60-88 – до ост. «ТД «Империал» или «Октябрьская пл.»;
 - дом № 79-85, 90-96 – до ост. «Ул. Куйбышева» или «Стадион «Динамо»;
 - дом № 87-91, 98-104 – до ост. «Центральный рынок» или «Автовокзал»;
 - дом № 93-125, 106-к – до ост. «Ул. Пушкина» или «Универсам».
 - дом № 127-к – до ост. «Ул. Трансагентство».
- Пушкин Александр Сергеевич (1799–1837) – великий русский поэт.*



Костел. Римско-католическая церковь.
Построена на деньги прихожан.
До 1994 г. здание занимало отделение Всероссийского общества глухих. Сейчас возвращено католикам.

ул. Пушкина
М. Горького, 58 1873–1879 гг.

арх. Р. О. Карвовский



Училище Кирилло-Мефодиевское.
Свое название оно получило в честь 1000-летия со дня кончины Св. Мефодия, который вместе с братом Кириллом создал славянскую азбуку.

ул. Пушкина
1910 г.

Арх. В. А. Кендржинский



Пермская общественная богадельня святого Симеона Верхотурского.
До революции здесь размещалась Симеоновская церковь при городской общественной богадельне. В 1904 году церковь вновь освещена во имя св. Симеона Верхотурского. В начале 20-х годов церковь была закрыта. В настоящее время, перестроенное здание бывшей церкви на ул. Пушкина занимает областной центр медицинской профилактики

ул. Пушкина
1879 г.



Здание, где в губернской земской (ныне областной) больнице работали ученые-медики В. Н. Шишонко, И. И. Моллесон, П. И. Чистяков.

ул. Пушкина
1833 г.

арх. И. И. Свинзев



Здание клиники инфекционных болезней, где работал Г. В. Флейшер (1873–1930 гг.) – профессор, доктор медицинских наук. Сейчас здесь находится городская клиника инфекционная больница №1.

ул. Пушкина
нач. XX в., 1920–1930 гг.

ПУШКИНА пер.,
(с 13.02.1937, пост. през. горсовета № 10 п. 4)
ГОС-105, Свердловский р-н, пос. Новые Ляды.
От ул. Комсомольской до ул. Железнодорожной, между ул. Советской и Коммунистической.
Проезд: до ост. «Новые Ляды» или электропоездом до ж/д ст. Ляды.

ПЧЕЛИНАЯ ул.,
(с 08.04.1993, пост. адм. г. Перми № 357, проектируемая)
ГОС-23, Кировский р-н, м/р Налимиха. От ул. Бузулукской до ул. Налимихинской.
Проезд: до ост. «Лыжная база».

ПШЕНИЧНАЯ ул.,
(с 08.04.1993, пост. адм. г. Перми № 357)
ГОС-23, Кировский р-н, м/р Налимиха. От ул. Грушевой до ул. Ирбитской.
Проезд: до ост. «Лыжная база».

ПЫЖЕВСКАЯ 1-я, 2-я ул.,
(с 26.03.1959, решение ГИК № 282, 2-я Пыжевская ул. – прежде Полевая)
ГОС-65, Индустриальный р-н, м/р Верхние Муллы.
Проезд: до ост. «Поселок Первомайский» или «Верхние Муллы». *Название происходит от р. Пыж.*

ПЫШМИНСКАЯ ул.,
(с 02.09.1948, решение ГИК № 515)
ГОС-18, Мотовилихинский р-н, м/р Верхняя Курья.
Проезд: до ост. «Дом отдыха». *Название происходит от п. Пышма Свердловской области.*

ПЯТИГОРСКАЯ ул.,
(с 07.04.1940, решение ГИК № 220, прежде Дальневосточная)
ГОС-53, Мотовилихинский р-н, м/р Гарцы.
От ул. 1-й Кольцевой до ул. 3-й Кольцевой.
Проезд: до ост. «Ул. Чермозская». *Название происходит от г. Пятигорск в Ставропольском крае.*

РАБКОРОВСКАЯ ул.,
(с 07.04.1940, решение ГИК № 220, прежде Камская)
ГОС-47, Орджоникидзевский р-н, м/р Камский.
От ул. Городищенской до ул. Кислотной.
Проезд: до ост. «Монтажное управление». *Рабкор – рабочий корреспондент, общественный сотрудник газет и журналов.*



РАБОТНИЦЫ ул.,

ГОС-107, Мотовилихинский р-н, м/р Рабочий поселок. От ул. Уральской до ул. Лебедева, между ул. Циолковского и Металлистов.
Проезд: до ост. «Рабочий поселок», «Ул. Работницы».

РАБОЧАЯ ул.,

ГОС-87, Дзержинский р-н, м/р Светлый. От шоссе Космонавтов до ул. Малкова, вдоль железной дороги.
Проезд: до ост. «Манеж «Спартак», «Гознак», «Ул. Малкова», или «ДЮЖ».

РАБОЧАЯ ул.,

ГОС-89, Свердловский р-н, м/р Голый Мыс.

РАБОЧЕГО ИВАНЧЕНКО ул.,

(с 07.04.1940, решение ГИК № 220, прежде Чернышевского)
ГОС-14, Мотовилихинский р-н, м/р Костарево. От ул. Добрянской до ул. Лесной, между ул. Сакко и Ванцетти и Северной.
Проезд: до ост. «Почта», «М/р Костарево».
Иванченко Василий Алексеевич (1874–1938) – мотовилихинский рабочий, активный участник революционного движения и Гражданской войны.

РАБОЧЕ-КРЕСТЬЯНСКАЯ ул.,

(с 09.01.1928, пост. през. горсовета № 9 п. 93)
ГОС-7, Свердловский р-н, м/р Николая Островского. От ул. Тихой до ул. Фонтанной, между ул. Серединой и Н. Островского.
Проезд: до ост. «Поликлиника им. П. Пичугина», «Дом моделей» или «Ул. Чернышевского».

РАДИСТОВ ул.,

(с 14.03.1959, решение ГИК № 211)
ГОС-29, Орджоникидзевский р-н, м/р Заозерье. От ул. Тряслобова до ул. Судоремонтной, между ул. Прямойлинейной и Яликовой.
Проезд: до ост. «М/р Одно».

РАДИЩЕВА ул.,

(решение ГИК)
ГОС-14, Мотовилихинский р-н, м/р Костарево. От ул. Жуковского до р. Талажанки, между ул. Салтыкова-Щедрина и проспект Октября.
Проезд: до ост. «М/р Костарево».
Радищев Александр Николаевич (1749–1802) – русский писатель, философ, революционер.

РАДУЖНЫЙ пер.,

(с 06.09.1990, решение ГИК № 587, проектируемый)
ГОС-89, Свердловский р-н, м/р Новобродовский.
Проезд: до ост. «Пос. Новобродовский».

РАЗВЕДЧИКОВ ул.,

(с 19.01.1960, решение ГИК № 36, прежде Овражная, Островского)

ГОС-65, Индустриальный р-н, м/р Нагорный. От ул. 2-й Ремонтной до ул. Связева.

Проезд: до ост. «Ул. Связева».

РАЗГУЛЯЙСКАЯ 1-я, 2-я ул.,

(с 21.09.1940, пост. през. горсовета № 40, 1-я Разгуляйская ул. – прежде Коммунистическая)
ГОС-центр, Ленинский р-н, м/р Разгуляй.
Проезд: до ост. «Разгуляй».
Название происходит от микрорайона Разгуляй

РАЗИНА ул. (см. ул. Степана Разина).**РАЗЪЕЗДНАЯ ул.,**

(с 02.09.1948, решение ГИК № 515, прежде Парковая)
ГОС-23, Кировский р-н, м/р Кирова. От ул. Прудовой до ул. Запольской, между ул. Вольской и Высокой.
Проезд: до ост. «Героя Лядова».

РАКИТНАЯ ул.,

(с 02.09.1948, решение ГИК № 515)
ГОС-47 д. 1-17, 16-36, ГОС-104 д. 39-55, Орджоникидзевский р-н, м/р Кислотные Дачи. От ул. Федотова до ул. Молдавской.
Проезд:
■ дом № 1-17, 16-36 – до ост. до ост. «Больница»
■ дом № 39-55, 2-16 – до ост. до ост. «М/р Кислотные Дачи».

РЕВОЛЮЦИИ ул.,

(с 23.04.1953, решение ГИК № 370, прежде Казанский тракт, Садовая, Матвеева)
ГОС-7 д. 1-15, 2-24, ГОС-16 д. 39, 58-к, ГОС-39 д. 11, 26-56, ГОС-99 д. 22, 56, 66, Свердловский р-н, м/р Центр. От р. Егошихи до Колхозной пл.
Проезд:
■ дом № 1-9а, 2-24 – до ост. «Поликлиника им. П. Пичугина» или «Ул. Революции»;
■ дом № 13 – до ост. «Гипермаркет «Семья»»;
■ дом № 26-56, 27-31 – до ост. «К/т «Октябрь»»;
■ дом № 39, 58-к – до ост. «Стадион «Динамо» или «Автовокзал».

РЕМОНТНАЯ 1-я, 2-я ул.,

(с 26.03.1959, решение ГИК № 282)
ГОС-65, Индустриальный р-н, м/р Нагорный. От ул. Разведчиков до ул. Связева.
Проезд: до ост. «Ул. Связева».

РЕПИНА ул.,

(с 30.12.1949, решение ГИК № 644)
ГОС-30 д. 1-31, 2-20, ГОС-112 д. 35-к, 36-к, Орджоникидзевский р-н, м/р Гайва. От ул. Карбышева до промзоны, между ул. Карбышева и Васнецова.
Проезд: до ост. «Ул. Репина», «Гайвинский рынок», «М/р Гайва», «9-й микрорайон», «10-й микрорайон».
Репин Илья Ефимович (1844–1930) – великий русский живописец.

РЕСПУБЛИКАНСКАЯ ул.,

(прежде Б. Пихтова, Республиканская 1-я)
ГОС-14, Мотовилихинский р-н, м/р Висим. От ул. Красная площадь до ул. Сельскохозяйственной, между ул. Восстания и Лбова.
Проезд: до ост. «Ул. Лузенина» или «Ул. Володарского».

РЕСПУБЛИКАНСКАЯ 2-я ул.,

(с 11.02.1936, пост. през. горсовета № 8, прежде Республиканская)
ГОС-58, Дзержинский р-н, м/р Заостровка. От ул. Красина до ул. Сергея Есенина.
Проезд: до ост. «К/т «Темп»».

РЕЧКА ИВА ул.,

ГОС-14, Мотовилихинский р-н, м/р Мотовилиха. От ул. 1905 года до р. Талажанки, между ул. Лифанова и Смирнова.
Проезд: до ост. «Ул. 1905 года», «Ул. Обросова».

РЕЧКА ТАЛАЖАНКА ул.,

ГОС-14, Мотовилихинский р-н, м/р Костарево. От ул. Смирнова вдоль р. Талажанки, между ул. Чутовской и Нагорной.
Проезд: до ост. «Ул. Обросова» или «Ул. 1905 года».

РЕЧНАЯ, 2-я РЕЧНАЯ ул.,

ГОС-81, Дзержинский р-н, м/р Данилиха. Два дома: № 1, 3. От ул. Данилихинской до шоссе Космонавтов, вдоль р. Данилихи.
Проезд: до ост. «Ул. Милючакова» или «Ул. Крылова».
Название происходит от р. Данилиха.

РЕЧНИКОВ ул.,

(с 19.01.1960, решение ГИК № 36, прежде Водников)
ГОС-29, Орджоникидзевский р-н, м/р Заозерье. От ул. Тряслобова до ул. Танкерной, между ул. Волынской и Яликовой.
Проезд: до ост. «Одино».

РЕШЕТНИКОВА ул.,

(с 19.12.1927, пост. плен. уездн. исп. № 114 п. 4.2, прежде Ермаковская)
ГОС-68, Дзержинский р-н, м/р Центр. От ул. Окулова до ул. Я. Коласа, между ул. Плеханова и Крисанова.
Проезд: до ост. «Драмтеатр» или «Ул. Плеханова».
Решетников Василий Иванович (1891–1919) – профессиональный революционер-большевик, первый председатель Пермского горсовета.

РЕШЕТНИКОВСКИЙ СПУСК ул.,

ГОС-68, Дзержинский р-н.
Проезд: до ост. «Драмтеатр».

РИЖСКАЯ ул.,

(с 02.09.1948, решение ГИК № 515, прежде Уральская)
ГОС-23, Кировский р-н, м/р Кирова. От ул. За-

борной до ул. Черногорской, между ул. Кедровой и Ирбитской.

Проезд: до ост. «Магазин № 14».

Название происходит от г. Рига в Латвии.

РИОНСКАЯ ул.,

(с 02.09.1948, решение ГИК № 515)
ГОС-18, Мотовилихинский р-н, м/р Верхняя Курья. От ул. Невской до Лесопаркового пер.
Проезд: до ост. «Ул. Рионская».
Название происходит от реки Риони в Грузии.

РОДНИКОВАЯ ул.,

(с 06.09.1990, решение ГИК № 587, проектируемая)
ГОС-89, Свердловский р-н, м/р Новобродовский.
Проезд: до ост. «Пос. Новобродовский».

РОДНИЧНЫЙ пер.,

(с 27.05.1993, пост. адм. г. Перми № 567)
ГОС-14, Мотовилихинский р-н, м/р Пихтовая Стрелка. От ул. Светлой до ул. Былинной, между пер. Талым и Пуховым.
Проезд: до ост. «Ул. Володарского».

РОЗАЛИИ ЗЕМЛЯЧКИ ул.,

(с 02.09.1948, решение ГИК № 515)
ГОС-17, Мотовилихинский р-н, м/р Городские Горки. От ул. Уральской до ул. КИМ, между ул. Братьев Вагановых и Тургенева.
Проезд: до ост. «Ул. Р. Землячки».
Землячка (Самойлова) Розалия Самойловна (1876–1947) – советский государственный и партийный деятель.

РОЗОВАЯ ул.,

ГОС-14, Мотовилихинский р-н, м/р Язовая. Между ул. Зеленой и железной дорогой.
Проезд: до ост. «Язовая», электропоездом до ж/д ст. Язовая.

РОЗЫ ЛЮКСЕМБУРГ ул.,

(с 03.12.1920, реш. 3-го Запруд. подрайона РКП(б), прежде Мордвинская)
ГОС-14, Мотовилихинский р-н, м/р Запруд. От Пваренного лога до Гарцовского лога, между ул. Пугачевской и ул. Карла Либкнехта.
Проезд: до ост. «Ул. Бузинская».
Люксембург Роза (1871–1919) – деятель немецкого и польского рабочего движения.

РОМАШКОВАЯ ул.,

(с 01.02.1990, решение ГИК № 60)
ГОС-37, Орджоникидзевский р-н, м/р Голованово. Между ул. Луговой и Земляничной.
Проезд: до ост. «М/р Васильевка» или электропоездом до ж/д ст. Голованово.

РОМАШКОВЫЙ 1-й, 2-й пер.,
(с 06.09.1990, решение ГИК № 587)
ГОС-89, Свердловский р-н, м/р Новобродовский.
Проезд: до ост. «Пос. Новобродовский».

РОМЕНСКАЯ ул.,
(с 24.01.1957, решение ГИК № 102)
ГОС-47, Орджоникидзевский р-н, м/р Кислотные Дачи. От ул. Щитовой до ул. Рославльской.
Проезд: до ост. «М/р Кислотные Дачи».
Название происходит от г. Ромны Сумской области в Украине.

РОСЛАВЛЬСКАЯ ул.,
(с 24.01.1957, решение ГИК № 102)
ГОС-104, Орджоникидзевский р-н, м/р Кислотные Дачи. От Кукуштанского пер. до ул. Молдавской, между ул. Химкинской и Спасской.
Проезд: до ост. «М/р Кислотные Дачи».
Название происходит от г. Рославль Смоленской области.

РОСТОВСКАЯ ул.,
ГОС-14, Мотовилихинский р-н, м/р Мотовилиха. От ул. Некрасова до ул. Соликамской, между ул. Смоленской и Волгоградской.
Проезд: до ост. «Ул. Нижегородская».
Название происходит от г. Ростов на-Дону.

РОЩИНСКАЯ ул.,
(с 03.01.1956, решение ГИК № 12)
ГОС-42, Кировский р-н, м/р Октябрьский. От ул. Хвойной до ул. Яранской.
Проезд: до ост. «Ул. Богдана Хмельницкого».

РУБЦОВСКАЯ ул.,
(с 02.07.1969, решение ГИК № 514, прежде Флотский пер.)
ГОС-26, Орджоникидзевский р-н, м/р Январский. От ул. 2-й Амбарной до ул. Боковой, между ул. Краснозаводской и Краматорской.
Проезд: до ост. «Ул. Лянгасова» или «М/р Январский».
Название происходит от г. Рубцовск на Алтае.

РУДЯНСКИЙ пер.,
(с 02.09.1948, решение ГИК № 515)
ГОС-26, Орджоникидзевский р-н, м/р Фрунзе, м/р Январский. От ул. 2-й Амбарной до ул. Январской, между ул. Тополиной и Пасечной.
Проезд: до ост. «Ул. Фрунзе», «Ул. Лянгасова», «М/р Январский».

РУЗАЕВСКИЙ пер.,
(с 26.10.1950, решение ГИК № 520)
ГОС-23, Кировский р-н, м/р Кирова. От ул. Высокой до ул. Семафорной, между ул. Черногорской и Новосельской.

Проезд: до ост. «Героя Лядова».
Название происходит от г. Рузаевка в Мордовской Республике.

РЫБАЛКО ул. (см. ул. Маршала Рыбалко)

РЫБАЦКАЯ ул.,
(с 28.09.1938, пост. през. горсовета № 42 п. 2, прежде Линия 2-я)
ГОС-13, Ленинский р-н, м/р Камская Долина.
Проезд: до ост. «Ул. Средняя», «Ул. Лабинская».

РЫЛЕЕВА ул.,
ГОС-14, Мотовилихинский р-н, м/р Вышка I. От ул. Харьковской до ул. Кузнецкой, между ул. Козловской и Андреевской.
Проезд: до ост. «Пл. Восстания».
Рылеев Кондратий Федорович (1795–1826) – русский поэт-демократ, декабрист.

РЫНОЧНАЯ, 2-я РЫНОЧНАЯ ул.,
(с 25.05.1928, пост. през. горсовета № 42 п. 651, 2-я Рыночная ул. – с 28.09.1938, пост. през. горсовета № 42)
ГОС-97, Дзержинский р-н, м/р Парковый.
Проезд: до ост. «Ул. Желябова».

РЯБИНОВАЯ ул.,
(с 01.02.1990, решение ГИК № 60)
ГОС-37, Орджоникидзевский р-н, м/р Голованово. Между ул. Яблонево и Прохладной.
Проезд: до ост. «Ст. Голованово» или электропоезд до ж/д ст. Голованово.

РЯЗАНСКАЯ ул.,
(с 02.09.1948, решение ГИК № 515)
ГОС-22 д. 1-13, 2-88, ГОС-36 д. 94-к, ГОС-99 д. 1, 14, 91, 97а, 98, 101, 103, 103а, 104, 105, 120, 120а, 137, Индустриальный р-н, м/р Ераничи. От ул. Карпинского до ул. Космонавта Беллева.
Проезд:

- дом № 1-13, 2-22 – до ост. «Школа № 3»;
 - дом № 24-88, 94-к – до ост. «Авиагородок»;
 - дом № 90-к – до ост. «Ул. Белыева».
- Название происходит от г. Рязань.*



САДОВАЯ ул.,
ГОС-105, Свердловский р-н, пос. Новые Ляды. От ул. Коммунистической до ул. Советской.
Проезд: до ост. «Новые Ляды» или электропоезд до ст. «Ляды».

САДОВАЯ ул.,

ГОС-17, Мотовилихинский р-н, м/р Рабочий поселок. От ул. Свердлова до ул. Морской, между ул. Уральской и железной дорогой.
Проезд: до ост. «Рабочий поселок».

САДОВЫЙ пер.,

ГОС-37, Орджоникидзевский р-н, м/р Малые Реки.
Проезд: до ост. «Ст. Голованово», электропоезд до ж/д ст. Голованово.

САККО и ВАНЦЕТТИ ул.,

(с 07.04.1940, решение ГИК № 220, прежде Гоголя)
ГОС-14, Мотовилихинский р-н, м/р Костарево. От ул. Массовок до м/р Архирейка, между ул. Архирейка и Рабочего Иванченко.
Проезд: до ост. «Почта», «М/р Костарево», «Ива I».
Сакко Николо (1891–1927) и Ванцетти Бартоломео (1888–1927) – рабочие-революционеры, обвинены в США по ложному обвинению.

САЛТЫКОВА-ЩЕДРИНА ул.,

(с 07.04.1940, решение ГИК № 220, прежде Минина-Сибиряка)
ГОС-14, Мотовилихинский р-н, м/р Костарево. От ул. Жуковского до р. Талажанки, между ул. Радичева и ул. Массовок.
Проезд: до ост. «Почта».
Салтыков-Щедрин Михаил Евграфович (1826–1889) – русский писатель-сатирик.

САЛЬСКИЙ пер.,

(с 12.11.1953, решение ГИК № 1116)
ГОС-22, Индустриальный р-н, м/р Балатово. От ул. 9-го Мая до ул. Шахтерской.
Проезд: до ост. «Ироничная компания».
Название происходит от г. Сальск Ростовской области.

САМАРКАНДСКАЯ ул.,

(с 22.12.1952, решение ГИК № 676)
ГОС-89, Свердловский р-н, м/р Южный. От ул. Глуховской до ул. Узбекской, между ул. Лебединской и Балхашской.
Проезд:

- дом № 1-83, 2-64 – до ост. «ВРЗ»;
- дом № 85-145, 66-120 – до ост. «Ул. Самаркандская»;
- дом № 147-175, 122-150 – до ост. «Ул. Запорожская»;
- дом № 177-к, 152-к – до ост. «М/р Юбилейный».

Название происходит от г. Самарканд в Узбекистане.

САМОЛЕТНАЯ ул.,

(с 28.09.1938, пост. през. горсовета № 42 п. 2)

Изготовим настенную карту Пермского края и схему Перми
тел. (342) 219-68-50, факс (342) 236-09-68
www.ladon.perm.ru

ГОС-22, Индустриальный р-н, м/р Новоплоский. От ул. Карпинского до пром. ж/д ветки, вдоль магистральной железной дороги.

Проезд:

- дом № 1-19, 2-16 – до ост. «Ул. Левченко»;
- дом № 24-38 – до ост. «Ул. Стахановская» или «Ул. Сивкова»;
- дом № 40-56 – до ост. «Проспект Декабристов»;
- дом № 58-66 – до ост. «Ераничи» или «Школа № 3»;
- дом № 66а-к – до ост. «Авиагородок».

САПЕРНАЯ, 2-я САПЕРНАЯ ул.,

(ул. Саперная – с 07.04.1940, решение ГИК № 220, прежде Демьяна Бедного, ул. 2-я Саперная – с 17.04.1958, решение ГИК № 493)
ГОС-14, Мотовилихинский р-н, м/р Висим. От оврага до ул. Минской.
Проезд: до ост. «Ул. Володарского».

САРАНСКАЯ ул.,

(с 02.09.1948, решение ГИК № 515)
ГОС-111, Свердловский р-н, м/р Краснова. Между ул. Яблочкова и Обвинской.
Проезд: до ост. «Ул. Обвинская».
Название происходит от г. Саранск (столица Мордовской Республики).

САРАПУЛЬСКАЯ ул.,

(прежде Непроезжая)
ГОС-14, Мотовилихинский р-н, м/р Костарево. От ул. Кунгурской до ул. Брянской, между ул. Лифанова и Казанской.
Проезд: до ост. «Ул. Кунгурская».
Название происходит от г. Сарapul в Удмуртской Республике.

САХАЛИНСКАЯ ул.,

(с 28.02.1957, решение ГИК № 197)
ГОС-42, Свердловский р-н, м/р Южный. От ул. Братской до ул. Казахской.
Проезд: до ост. «М/р Южный».
Название происходит от острова Сахалин в составе Сахалинской области.

САЯНСКАЯ ул.,

(с 13.01.1956, решение ГИК № 12)
ГОС-13, Кировский р-н, м/р Октябрьский. От ул. Хвойной до ул. Яранской.
Проезд: до ост. «Ул. Богдана Хмельницкого».
Название происходит от горной системы Саяны.

СБОРНАЯ ул.,

(с 28.09.1938, пост. през. горсовета № 42 п. 2)
ГОС-13, Ленинский р-н, м/р Камская Долина.
Проезд: до ост. «Памятник», «Пляж».

СВЕРДЛОВА ул.,**ГОС-105**, Свердловский р-н, пос. Новые Ляды.**Проезд:** до ост. «Новые Ляды» или электропоездом до ж/д ст. Ляды.*Свердлов Яков Михайлович (1885–1919) – известный революционер, первый председатель ВЦИК.***СВЕРДЛОВА ул.** (см. ул. Якова Свердлова)**СВЕРДЛОВСКАЯ ул.,**

(с 27.04.1928, пост. през. горсовета № 42 п. 2, прежде Екатеринбургская)

ГОС-центр, Ленинский р-н, м/р Центр. От ул. Окучаева до ул. Советской, между ул. А. Матросова и Попова.**Проезд:** до ост. «Ул. Борчанинова», «Ул. Попова».*Название происходит от г. Свердловск (ныне г. Екатеринбург).***СВЕТЛАЯ ул.,**

(с 27.05.1993, пост. адм. г. Перми № 567)

ГОС-14 ГОС-23, Мотовилихинский р-н, м/р Пихтовая Стрелка. Между ул. Черничной и Лебяжьей, от ул. Былинной до ул. Восходящей.**Проезд:** до ост. «Ул. Володарского».**СВЕТОГОРСКАЯ ул.,**

(с 24.01.1957, решение ГИК № 102)

ГОС-23, Кировский р-н, м/р Нижняя Курья.

От ул. Буксирной до ул. Калинина.

Проезд: до ост. «Стадион «Авангард» или электропоездом до ж/д ст. Промучасток.*Название происходит от г. Светлогорск в Ленинградской области.***СВЯЗЕВА ул.** (см. ул. Архитектора Связева)**СВОБОДЫ ул.,**

(прежде Турбасовская)

ГОС-14, Мотовилихинский р-н, м/р Висим.

От ул. Постоногова до ул. Сельскохозяйственной, между ул. Нагорной и Алексеевской.

Проезд: до ост. «Ул. Лузенина» или «Ул. Пролетарская».**СВЯЗИСТОВ ул.,**

(с 02.09.1948, решение ГИК № 515)

ГОС-94, Дзержинский р-н, м/р Данилиха.

От ул. Вильвенской до ул. Овчинникова.

Проезд: до ост. «Ул. Вильвенская» или «Ул. Мильчакова» (на шоссе Космонавтов).**СЕВАНСКАЯ ул.,**

(с 30.12.1949, решение ГИК № 644)

ГОС-30 д. 1-55, 32, ГОС-112 д. 38-к, Орджоникидзевский р-н, м/р Гайва. От ул. Кабельщиков до ул. Урюпинской, между ул. 2-й Ухтинской и Гайвинской.**Проезд:** до ост. «5-й микрорайон».*Название происходит от озера Севан в Армении.***СЕВАСТОПОЛЬСКАЯ ул.,**

(с 07.04.1940, решение ГИК № 220, прежде Южная)

ГОС-53, Мотовилихинский р-н, м/р Гарцы.

От ул. Стольниково до ул. 2-й Чермоозской.

Проезд: до ост. «Ул. Чермоозская».*Название происходит от г. Севастополь в Крыму.***СЕВЕРНАЯ ул.,****ГОС-14**, Мотовилихинский р-н, м/р Костарево.

От ул. Салтыкова-Щедрина до просп. Октября, вдоль р. Талажанки.

Проезд: до ост. «Почта», «М/р Костарево».**СЕВЕРНАЯ ул.,****ГОС-37**, Орджоникидзевский р-н, м/р Голованово.

От ул. Ленина до ул. Набережной.

Проезд: до ост. «Ст. Голованово», электропоездом до ж/д ст. Голованово.**СЕВЕРНЫЙ пер.,****ГОС-37**, Орджоникидзевский р-н, м/р Малые Реки.**Проезд:** до ост. «Ст. Голованово», электропоездом до ж/д ст. Голованово.**СЕВЕРНОМОРСКАЯ ул.,**

(с 08.04.1993, пост. адм. г. Перми № 357, проектируемая)

ГОС-23, Кировский р-н, м/р Налимиха.**Проезд:** до ост. «Героя Лядова».*Название происходит от г. Североморск в Мурманской области.***СЕДОВА ул.,**

(с 07.04.1940, решение ГИК № 220)

ГОС-16, Свердловский р-н, м/р Громова. От ул. Пионерской до ул. Краснофлотской, между ул. Г. Успенского и Нестерова.**Проезд:** до ост. «К/т «Кристалл», «ДК профсоюзов», «Ул. Белинского».*Седов Георгий Яковлевич (1877–1914) – русский гидрограф, исследователь Арктики.***СЕЛИВАНОВСКАЯ ул.,****ГОС-65**, Индустриальный р-н, м/р Верхние Муллы.**Проезд:** до ост. «Споршкола «Олимпиец».**СЕЛЬСКАЯ ул.,**

(с 28.09.1938, пост. през. горсовета № 42 п. 2)

ГОС-97, Дзержинский р-н, м/р Парковый. От ул. Каменщиков до ул. Уфалейской.**Проезд:** до ост. «Ул. Комиссара Пожарского».**СЕЛЬСКАЯ ул.,****ГОС-105**, Свердловский р-н, пос. Новые Ляды.

От ул. Тихой до ул. Горбовой, между ул. Флотской и Чусовской.

Проезд: до ост. «Новые Ляды» или электропоездом до ж/д ст. Ляды.**СЕЛЬСКОХОЗЯЙСТВЕННАЯ ул.,**

(с 07.04.1940, решение ГИК № 220, прежде Полевая)

ГОС-16, Мотовилихинский р-н, м/р Висим.

От ул. Лбова до ул. Нагорной.

Проезд: до ост. «Ул. Пролетарская».**СЕМАФОРНАЯ ул.,**

(с 11.01.1951, решение ГИК № 7)

ГОС-23, Кировский р-н, м/р Кирова.

От ул. Черногорской до ул. Новосельской.

Проезд: до ост. «Героя Лядова».**СЕМЧЕНКО ул.,**

(с 07.10.1976, решение ГИК № 679)

ГОС-22, Индустриальный р-н, м/р Балатова.

От ул. Кавалерийской до ул. 9-го Мая, между ул. Танкистов и ул. Мира.

Проезд:

1 дом № 7-19, б – до ост. «Ул. Советской Армии» или «Столовая «Горизонт»;

2 дом № 21-к, 10-к – до ост. «Ул. 9 Мая».

*Семченко Анатолий Васильевич (1887–1948) – деятель революционного движения. После Октябрьской революции – член Пермского губисполкома.***СЕНТЯБРЬСКАЯ ул.,**

(с 02.09.1948, решение ГИК № 515)

ГОС-26, Орджоникидзевский р-н, м/р Январский.

От ул. 1-й Верхотурской до ул. Боковой, между ул. Верхоянской и Баргузинской.

Проезд: до ост. «Ул. Снежная».**СЕРАФИМОВИЧА ул.,**

(с 11.01.1951, решение ГИК № 7)

ГОС-38, Орджоникидзевский р-н, м/р Молодежный.

От ул. Волховской до ул. Газонной, между ул. Лаврова и ул. Косякова.

Проезд: до ост. «Лодочная» или «Молодежная», электропоездом до ж/д ст. Молодежная.*Серафимович (Попов) Александр Серафимович (1863–1949) – русский советский писатель.***СЕРГЕЯ ДАНЩИНА ул.,**

(с 13.03.1975, решение ГИК № 156, прежде Авто-

ченная с 1968 г., Линия 2-я)

ГОС-68, Дзержинский р-н, м/р Займка. От ул. Набережной до ул. Генкеля, между ул. Сухобруса и Букирева.**Проезд:** до ост. «Ст. Пермь II», далее пройти в тоннель или до ост. «Ул. Данщина».*Данцин Сергей Петрович (1911–1943) – Герой Советского Союза, бывший слесарь пермского завода «Коммунар», участник Великой Отечественной войны.***СЕРГЕЯ ЕСЕНИНА ул.,**

(с 23.04.1991, решение ГИК № 274, прежде Колхозная 2-я с 1928 г.)

ГОС-58, Дзержинский р-н, м/р Красный Октябрь.

От Старого пер. до ул. Фоминской.

Проезд: до ост. «М/р Заостровка».*Есенин Сергей Александрович (1895–1925) – русский советский поэт.***СЕРГЕЯ КОЛОТЫГИНА ул.,**

(с 27.10.1993, постановление адм. г. Перми № 1457, прежде Кустарная 2-я с 1952 г.)

ГОС-67, Дзержинский р-н, м/р Акулова. Между ул. Кустарной и Славгородской.**Проезд:** до ост. «М/р Комсомольский» или электропоездом до ж/д ст. Комсомольская.*Сергей Колотыгин – пограничник, погибший на 12-й заставе Московского погранотряда при исполнении воинского долга 13 июля 1993 года.***СЕРГИНСКАЯ ул.,**

(с 02.09.1948, решение ГИК № 515)

ГОС-33 ГОС-90 д. 7, Свердловский р-н, м/р Крохалева. От ул. Яблочкова до ул. Брестской, между ул. Вижайской и Кузбасской.**Проезд:** до ост. «Инкар» или «Ул. Лодыгина», «Ул. А. Гатаулина», «Хладокомбинат».**СЕРГО пер.,**

(с 21.09.1938, пост. през. горсовета № 40 п. 6)

ГОС-26, Орджоникидзевский р-н, м/р Фрунзе.

От ул. Амбарной до ул. Кутамышской, между ул. Верхоянской и Верхневожской.

Проезд: до ост. «Ул. Фрунзе» или электропоездом до ж/д ст. Левшино.*Серго – Орджоникидзе Георгий Константинович (1886–1937) – советский государственный и партийный деятель. Неоднократно бывал в Перми.***СЕРЕБРЯНСКИЙ проезд,**

(с 10.02.1997, пост. адм. г. Перми № 144, прежде Серебрянская с 1948 г.)

ГОС-111, Свердловский р-н, м/р Краснова.

От ул. Солдатова до оврага р. Данилихи.

Проезд: до ост. «Ул. Обвинская» или «Ул. Мотостроителей».*Название происходит от пос. Серебрянка в Гайнском районе Пермского края.***СЕРЕДИННАЯ ул.,**

(с 09.01.1928, пост. през. горсовета № 9 п. 93)

ГОС-7 д. 1-13, 2-12, ГОС-2 д. 19, 19а, Свердловский р-н, м/р Николая Островского. От ул. Тихой

до ул. Фонтанной, между ул. Рабоче-Крестьянской и Веселой.

Проезд: до ост. «Поликлиника им. П. Пичугина» или «Ул. Чернышевского».

СЕРОВА ул. (см. ул. Анатолия Серова)

СЕРПУХОВСКАЯ ул.,

(с 02.09.1948, решение ГИК № 515)

ГОС-25, Свердловский р-н, м/р Владимирский.

От ул. Героев Хасана до ул. Краснополянской, между ул. Ординской и 2-й Нейвинской.

Проезд: до ост. «ПО «ПО «Велта».

Название происходит от г. Серпухов Московской области.

СЕСТРОРЕЦКАЯ ул.,

(с 23.04.1953, решение ГИК № 376)

ГОС-37, Орджоникидзевский р-н, м/р Бумкомбинат.

От ул. Бумажников до ул. Пузырева, между ул. Мозырской и Корсуньей.

Проезд: до ост. «ВНИИБ» или «Бумкомбинат», электропоезд до ж/д ст. Голованово.

Название происходит от г. Сестрорецк Ленинградской области.

СЕЧЕНОВА ул.,

(с 27.01.1955, решение ГИК № 73)

ГОС-31, Дзержинский р-н, м/р Акулова.

От ул. Транспортной до ул. Докучаева.

Проезд: до ост. «М/р Пролетарский» или электропоезд до ж/д ст. Пермь-Сортировочная.

Сеченов Иван Михайлович (1829–1905) – русский ученый-естествоиспытатель, основоположник русской физиологической школы.

СИБИРСКАЯ ул.,

(с 04.06.1998, пост. адм. г. Пермь № 1519, прежде Карла Маркса с 1920 г., Сибирская)

ГОС-центр д. 1-37, 2-32, ГОС-2 д. 84-к, ГОС-7 д. 34-80, ГОС-39 д. 49-к, Ленинский, Свердловский р-ны, м/р Николая Островского, м/р Центр.

От ул. Орджоникидзе до ул. Белинского, между ул. Газеты «Звезда» и ул. 25-го Октября.

Проезд:

- дом № 1-5, 2, 4 – до ост. «Сквер им. Решетникова»;
- дом № 7-25, 6-12 – до ост. «Почтамт» или «Ул. Ленина»;
- дом № 27-37, 14-26 – до ост. «Дворец творчества юных» или «Ул. Сибирская»;
- дом № 28-40 – до ост. «Парк им. Горького»;
- дом № 49-63, 42-64 – до ост. «Ул. Тимирязева»;
- дом № 65-к, 66-к – до ост. «Пл. Карла Маркса».

Названа в честь Пермской части Сибирского тракта.



ДОМ 5 ул. Сибирская
1907 г.

«Королёвские номера». Здесь в

1918 г. жил великий князь М. А. Романов, останавливались поэты В. Маяковский, В. Луговской.

арх. Е. И. Аржанов



ДОМ 8 ул. Сибирская
1795, 1845–1948 гг.

Здание, где находилась редакция областной газеты «Звезда», в которой работали А. П. Гайдар, С. М. Гинц, Б. Н. Назаровский. Сейчас – Союз журналистов России.

арх. П. Т. Васильев



ДОМ 9 ул. Сибирская
1930–1933 гг.

Здание гостиницы «Центральная»

Здание гостиницы построено в стиле «конструктивизма». В годы Великой Отечественной войны в стенах гостиницы жили знаменитые композиторы С. Прокофьев, А. Хачатурян, актеры балета Ленинградского театра им. Кирова, писатели Каверин, Тынянов.

арх. Ф. Е. Морозов



ДОМ 11 ул. Сибирская
1799–1842 гг.

Здание городской Думы.

М. И. Жмаева (дочь купца И. Р. Жмаева), выйдя замуж за Д. Дятлева, стала владелицей огромного дома. Здесь был устроен первый музыкальный салон Перми. Очередной владеец дома – выдающийся общественный деятель Д. Д. Смышляев в 1864 г. переделал здание городу. В здании разместились городская Дума и Пермский купеческий клуб.



ДОМ 12 ул. Сибирская
2-я пол. XIX в.

Жилой дом А. Е. Попова.

Сейчас здание занимает Дом учителя.



ДОМ 11 ул. Сибирская
1795, 1845–1848 гг.

Здание, где в мужской гимназии работали и учились А. С. Шанин, А. А. Дмитриев, Ф. А. Теплоухов, В. В. Сапожников и др.

арх. П. Т. Васильев




ДОМ 14/16 ул. Сибирская
XIX в., 1911 г.

Здание первой губернской типографии



ДОМ 19 ул. Сибирская
конец XIX в.

Дом А. С. Алина, где в 1916–20 гг. жили Б. Д. Греков, А. А. Фридман, Греков Б. Д. (1882–1953) – академик, крупнейший специалист по истории феодальной России. Фридман А. А. – профессор, основоположник космогонической теории «разбегавшейся вселенной».



ДОМ 20 ул. Сибирская
1830-е гг.

Благородное собрание – один из первых клубов Перми. Превосходный памятник гражданской архитектуры русского классицизма начала XIX в. В 1962–1965 гг. архитекторами Г. М. Игошиным и А. П. Загородниковым была проведена реконструкция здания.

арх. И. И. Свиязев



ДОМ 21 ул. Сибирская
конец XIX в.


Дом, где в 1902–1903 гг. жила Л. А. Фотиева. До XX в. здесь размещалась публичная библиотека. Позже здание занимали различные магазины и мастерские. Сейчас здесь находится центральная поликлиника Ленинского района.



ДОМ 22 ул. Сибирская
ул. Пушкина, 17
1902 г.

Дом, где в 1919 г. останавливался В. К. Блюхер (1890–1938 гг.) – полководец Гражданской войны, Маршал Советского Союза.

арх. В. В. Полатенко(?)



ДОМ 23 ул. Сибирская
2-я пол. XIX века

Дом Синакевича А. В. с женской гимназией Барбатенко.

До революции в доме располагались магазины. Кроме того, в 1907 году открылся театр Парижского Биоскопа французского инженера Д'Аго.



ДОМ 24 ул. Сибирская
1913 г.

Здание, где на гуманитарном факультете Пермского университета работали Б. Д. Греков, М. В. Птуха, С. П. Обнорский, Л. А. Булаховский и др.

арх. В. А. Волошинов



ДОМ 25 ул. Сибирская
конец XIX в.

Палаты Е. И. Любимовой

В позапрошлом столетии здесь были расположены контора пароходства Любимовой, а также ресторан.

арх. А. Б. Турчевич



ДОМ 27 ул. Сибирская
1820 г.

Дом губернатора. Здесь останавливались А. И. Герцен, В. Г. Короленко. В этом здании находился 1-й городской Совет рабочих и солдатских депутатов.

арх. И. И. Свиязев, И. А. Крутяков



Училище детей канцелярских служащих (главный корпус).

ДОМ 26-28 ул. Сибирская 1825–1829 гг.

арх. И. И. Свиазев



Училище детей канцелярских служащих (флигель А).

ДОМ 26-28 ул. Сибирская 1825–1829 гг.

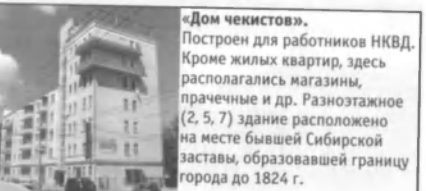
арх. И. И. Свиазев



Училище детей канцелярских служащих (флигель Б)

ДОМ 26-28 ул. Сибирская 1825–1829 гг.

Арх. И. И. Свиазев



«Дом чекистов». Построен для работников НКВД. Кроме жилых квартир, здесь располагались магазины, прачечные и др. Разноэтажное (2, 5, 7) здание расположено на месте бывшей Сибирской заставы, образовавшей границу города до 1824 г.

ДОМ 30 ул. Сибирская 1929–1932 гг.

арх. Н. А. Шварев



Доходный дом М. Э. Масленниковой. Часть помещений сдавалась в аренду различным мастерским и магазинам.

ДОМ 31 ул. Сибирская конец XIX в.



Дом, где жил С. П. Дягилев. В 1895 г. здание перешло женской гимназии. Сейчас в здании обособилась гимназия № 11 им. Дягилева.

ДОМ 33 ул. Сибирская 1880–1890 гг.


арх. Р. О. Карвовский



Завод пивоваренный Ижевского товарищества (контора)

ДОМ 35 ул. Сибирская конец XIX в.

арх. Р. О. Карвовский



Завод пивоваренный Ижевского товарищества (корпус производственный). Редкий образец стиля «модерн» в промышленной архитектуре.

ДОМ 35 ул. Сибирская конец XIX в.

арх. Р. О. Карвовский



Конвойная команда. Здание было построено для конвойных команд, которые сопровождали в ссылку арестантов.

ДОМ 37 ул. Сибирская


арх. Р. О. Карвовский



Доходный дом С. М. Алексева. Сейчас здесь расположена дирекция городского детского парка им. М. Горького.

ДОМ 49 ул. Сибирская 2-я пол. XIX в.

арх. Р. О. Карвовский



Гарнизонный Дом офицеров. В Доме офицеров готовились кадры молодых командиров, формировались фронтовые бригады и части, устраивались концерты для раненых, лечившихся в госпиталях. Сейчас в здании музей боевой славы Западного Урала.

ДОМ 50 ул. Сибирская 1943 г.

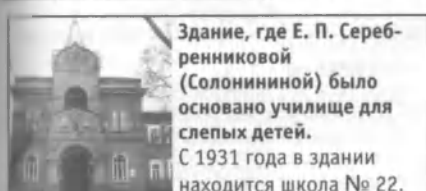
арх. В. Емельянов



Пересыльная тюрьма, где на пути в Сибирь останавливались ссыльные. Сейчас в здании находится Пермский театр кукол.

ДОМ 65 ул. Сибирская 1871 г.

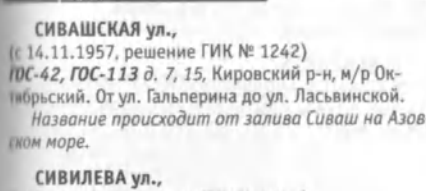
арх. Р. О. Карвовский



Здание, где Е. П. Серебренниковой (Солонининой) было основано училище для слепых детей. С 1931 года в здании находится школа № 22.

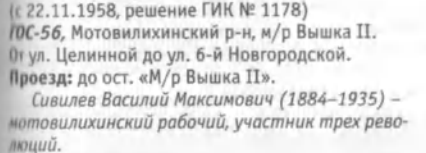
ДОМ 80 ул. Сибирская 1890 г.

арх. Ю. О. Дютель (?)



СИВАШСКАЯ ул.,

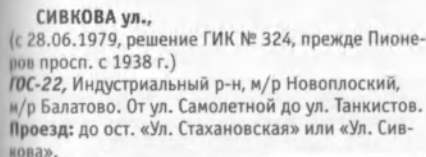
(с 14.11.1957, решение ГИК № 1242) ГИС-42, ГИС-113 д. 7, 15, Кировский р-н, м/р Октябрьский. От ул. Гальперина до ул. Ласьвинской. Название происходит от залива Сиваш на Азовском море.



СИВИЛЕВА ул.,

(с 22.11.1958, решение ГИК № 1178) ГИС-56, Мотовилихинский р-н, м/р Вышка II. От ул. Целинной до ул. 6-й Новгородской. Проезд: до ост. «М/р Вышка II».

Сивилев Василий Максимович (1884–1935) – мотовилихинский рабочий, участник трех революций.



СИВКОВА ул.,

(с 28.06.1979, решение ГИК № 324, прежде Пионеров просп. с 1938 г.) ГИС-22, Индустриальный р-н, м/р Новоплоский, м/р Балатово. От ул. Самолетной до ул. Танкистов. Проезд: до ост. «Ул. Стахановская» или «Ул. Сивкова».

Сивков Владимир Федорович (1889–1979) – активный участник революции и Гражданской войны, почетный гражданин Перми.

СИГАЕВА ул.,
(с 23.03.1995, постановление адм. г. Перми № 591, прежде Красноярская, Кротовская) ГИС-56, Мотовилихинский р-н, м/р Вышка II. Проезд: до ост. «Ул. Ивана Франко».

СИГНАЛЬНАЯ ул.,
ГОС-29, Орджоникидзеvский р-н, м/р Заозерье. От залива Камы до ул. Яликовой. Проезд: до ост. «М/р Заозерье», «Ул. Тряслобова».

СИГНАЛЬНЫЙ 1-й, 2-й пер.,
(с 14.03.1959, решение ГИК № 211) ГОС-29, Орджоникидзеvский р-н, м/р Заозерье. От залива Камы до ул. Водолазной. Проезд: до ост. «М/р Заозерье».

СИМФЕРОПОЛЬСКАЯ ул.,
(с 28.02.1957, решение ГИК № 197) ГОС-89, Свердловский р-н, м/р Южный. От р. Егошихи до ул. Узбекской, между ул. Братской и Таджикской. Проезд: до ост. «Ул. Братская». Название происходит от г. Симферополь.

СИНАРСКАЯ 3-я ул.,
ГОС-22, Индустриальный р-н, м/р Ераничи. Между ул. Рязанской и Подводников, от ул. Лизы Чайкиной и ул. Шахтерской. Проезд: до ост. «Ироничная компания».

СИРЕНЕВАЯ ул.,
(с 01.02.1990, решение ГИК № 60) ГОС-37, Орджоникидзеvский р-н, м/р Голованово. Между ул. Прохладной и Луговой. Проезд: до ост. «М/р Васильевка» или электропоездом до ж/д ст. Голованово.

СЛАВГОРОДСКАЯ ул.,
(с 02.09.1948, решение ГИК № 515, прежде Пушкина) ГОС-67, Дзержинский р-н, м/р Акулова. От ул. Путьейской до ул. Лепешинской, между ул. С. Колотыгина и Ветлужской. Проезд: до ост. «М/р Акуловский» или электропоездом до ж/д ст. Комсомольская.

СЛАВЯНОВА ул.,
(с 12.11.1948, решение ГИК № 667, прежде Камская долина 1-я) ГОС-14, Мотовилихинский р-н, м/р Мотовилиха. От ул. Восстания до ул. Лифанова, между ул. Героя

Пирожкова и 1905 года.

Проезд: до ост. «Ул. 1905 года» или «Пл. Восстания».

Славянов Николай Гаврилович (1854–1897) – выдающийся русский изобретатель, создатель метода электросварки. С 1883 г. работал в Мотовилихе.

СЛЕСАРНАЯ ул.,

(с 12.11.1948, решение ГИК № 667, прежде Камская долина 1-я)

ГОС-58, Дзержинский р-н, м/р Красный Октябрь. От ул. Трамвайной до ул. Каменщиков.

Проезд: до ост. «Локомотивное депо» или «Маргариновый завод».

СЛОВЦОВОЙ ул.,

(с 14.03.2002, пост. главы г. Перми № 792)

ГОС-53, Мотовилихинский р-н, м/р Центральная усадьба. Между ул. Пановой и Шелгуновой.

Проезд: до ост. «Центральная усадьба».

Словцова-Камская Екатерина Александровна (1830–1864) – пермская писательница.

СЛУДСКАЯ ул.,

(с 12.04.1973, решение ГИК № 239, прежде Рабочая)

ГОС-37, Орджоникидзевский р-н, м/р Малые Реки. Между ул. Сургутской и Асмолинской.

Проезд: до ост. «М/р Васильевка», электропоездом до ж/д ст. Голованово.

СМИРНОВА ул.,

ГОС-14, Мотовилихинский р-н, м/р Висим.

От р. Кама до ул. Красногвардейской, между ул. Речка Ива и ул. Нагорной.

Проезд: до ост. «Ул. 1905 года».

Смирнов Павел Иванович (1888–1919) – рабочий-большевик, убит белогвардейцами.

СМИРНОВА пер.,

(прежде Ильинская)

ГОС-14, Мотовилихинский р-н, м/р Висим.

От ул. Нагорной до ул. Смирнова.

Проезд: до ост. «Ул. 1905 года».

СМИРНОВА ЮРИЯ ул.,

(с 11.01.1951, решение ГИК № 7)

ГОС-10, Свердловский р-н, м/р Свердловла.

От ул. Героев Хасана до ул. Куйбышева, между ул. Белинского и П. Соловьева.

Проезд: до ост. «Комсомольская пл.», «Ул. Белинского» или «Ул. Ю. Смирнова».

Смирнов Юрий Васильевич (1924–1944) – гвардии рядовой, Герой Советского Союза.

СМОЛЕНСКАЯ ул.,

(прежде Проулок 4-й)

ГОС-14, Мотовилихинский р-н, м/р Мотовилиха.

От железной дороги до ул. Соликамской.

Проезд: до ост. «Ул. Нижегородская» (по требованию).

Название происходит от г. Смоленск.

СМОЛЬНАЯ ул.,

(с 02.09.1948, решение ГИК № 515, прежде Центральная)

ГОС-23, Кировский р-н, м/р Кирова. От ул. Магазинной до ул. Запольской, между ул. Кедровой и Ермака.

Проезд: до ост. «Магазин «Девятка» или «Магазин № 14».

СМОРОДИНОВАЯ ул.,

(с 06.09.1990, решение ГИК № 587)

ГОС-89, Свердловский р-н, м/р Новобродовский. От ул. Радиальной до ул. Ясенева, между ул. Ореховой и Утренней.

Проезд: до ост. «Пос. Новобродовский».

СНАЙПЕРОВ ул.,

(с 28.09.1938, пост. през. горсовета № 42 п. 2)

ГОС-22 д. 7-15, 14-18, ГОС-66 д. 6, 8, Индустриальный р-н, м/р Балатово.

От ул. Стахановской до просп. Декабристов.

Проезд: до ост. «Ул. Чайковского», «Ул. Снайперов»

СНЕЖНАЯ ул.,

(с 02.09.1948, решение ГИК № 515)

ГОС-26, Орджоникидзевский р-н, м/р Январский. От ул. Баргузинской до ул. Алмазной, между ул. Январской и Верхотурской.

Проезд: до ост. «Ул. Снежная».

СОБОЛИНСКАЯ 1 – 5-я ул.,

(с 25.09.1958, решение ГИК № 999)

ГОС-25, Свердловский р-н, м/р Соболи.

Проезд: до ост. «М/р Соболи».

СОВЕТСКАЯ ул.,

(с 28.07.1920, пост. плен. уездн. исп. № 24 п. 3, прежде: Нижняя, Базарная, Гамалеевская, Торговая)

ГОС-центр д. 1-81, 62-108, ГОС-68 д. 128-к, 159-к, Ленинский, Дзержинский р-ны, м/р Центр.

От ул. Островского до ул. Решетникова, между ул. Орджоникидзе и Коммунистической.

Проезд:

- дом № 1-23, 2-20 – до ост. «Ул. М. Горького»;
- дом № 25-37, 22-40 – до ост. «Почтамт» или «Сквер им. Решетникова»;
- дом № 39-61, 42-62 – до ост. «ЦУМ» или «Художественная галерея»;
- дом № 63-69, 64-70 – до ост. «Сквер Уральских добровольцев»;
- дом № 71-81, 72-94 – до ост. «Ул. Попова»;
- дом № 96-116 – до ост. «Ул. Борчанинова»;
- дом № 118-138 – до ост. «Драмтеатр»;
- дом № 159-к, 142-к – до ост. «Ул. Плеханова».

По названию представительных органов государственной власти в СССР (1917–1993).



ул. Советская
1879 г.

Здание, где в Главных железнодорожных мастерских Уральской горнозаводской дороги служил В. Г. Короленко.



ул. Советская
2-я пол. XIX в.

Дом А. П. Кропачева, входящий в ансамбль жилых домов братьев Кропачевых. Все три дома построены в одном стиле. Сейчас в этом здании располагаются Камабанк и Пермский городской центр занятости населения.



ул. Советская
2-я пол. XIX в.

Дом Н. П. Кропачева, входящий в ансамбль жилых домов братьев Кропачевых. В настоящее время здание занимает Пермская инвестиционная финансовая компания.



ул. Советская 2-я пол. XIX в.
ул. Максима Горького, 8

Дом А. П. Кропачева, входящий в ансамбль жилых домов братьев Кропачевых. Теперь здесь находится стоматологическая поликлиника.



ул. Советская
конец XIX – нач. XX века

Дом жилой Жукова В. М.



дом 32 ул. Советская
конец XIX в.

Дом жилой А. Е. Третьяковой. Здесь в разное время жили А. Г. Генкель, А. М. Родченко.



дом 54 ул. Советская
начало XX в.

Дом купца А. А. Боброва. Построен в стиле классического модерна. С 1923 г. здесь располагалось отделение банка, до 80-х гг. – швейная фабрика №2.



дом 37 ул. Советская
конец XIX в.

Дом В. К. Пермяковой (магазин товарищества «Проводник»). Двухэтажный каменный дом с большими окнами, каменным орнаментом и куполом наверху зданий построен в духе живописного модерна на деньги рижского товарищества «Проводник». Арх. П. К. Гаврилов



дом 56 ул. Советская
XIX в.

Дом купцов Боброва и Гаврилова. Был построен для парходчиков Каменских, в 1900 г. перешел в собственность купцов Боброва и Гаврилова, которые использовали его для продажи одежды и обуви. В настоящее время – Дом творчества юных Ленинского района.



дом 64 ул. Советская
1899 г.

Пассаж торговый № 2 Черного рынка. Возведен на деньги наследников купца Эскина. Сейчас здесь располагаются магазин «Старая Пермь» и офисы различных организаций.



дом 65 ул. Советская
2-я половина XIX в.

Дом городского общества.

Здание библиотеки семейного собрания при обществе чиновников. В настоящее время – Пермский базовый медицинский колледж.



дом 65а ул. Советская
1899 г.

Пассаж торговый №1 Черного рынка.

Построен на деньги купца В. Т. Югова, известного общественного деятеля, который вел торговлю бакалейными и колониальными товарами. Сейчас в этом здании находится табачная фабрика «Астра».



дом 70 ул. Советская
1911 г.

Здание, где в клинике терапевтической и хирургической стоматологии работал А. Ф. Иванов (1906–1965 гг.) – основатель направления восстановительной хирургии лица в Прикамье.

арх. В. В. Попатенко



дом 96а ул. Советская
1900 г.

Училище начальное имени императора Александра II.

Арх. В. В. Попатенко

СОВЕТСКАЯ ул.,
ГОС-105, Свердловский р-н, пос. Новые Ляды. От ул. Уральской до ул. Железнодорожной, между ул. Октябрьской и Пушкина.
Проезд: до ост. «Новые Ляды» или электропоездом до ж/д ст. Ляды.
СОВЕТСКОЙ АРМИИ ул.,
(с 02.07.1960, решение ГИК № 514, прежде Осоавиахимовская)

ГОС-66 д. 3-31, 4-28, ГОС-22 д. 35-к, 34-к, Индустриальный р-н, м/р Балатово. От шоссе Космонавтов до ул. Карпинского, между ул. 9-го Мая и Кавалерийской.
Проезд:
▪ дом № 3-17, 4-16 – до ост. «Гознак» или «Ул. И. Умана»;
▪ дом № 19-33/2, 18-36 – до ост. «Ул. Советской Армии»;
▪ дом № 37-49, 42-70-к – до ост. «МЖК»;
▪ дом № 49-к, 72-к – до ост. «Школа № 3».

СОКОЛЬСКАЯ ул.
(с 02.09.1948, реш. ГИК № 515)
ГОС-23 д. 1-35, 2-32, ГОС-109 д. 123-к, 114-к, Кировский р-н, м/р Нижняя Курья. От ул. Юнг Прикамья до ул. 5-й Каховской.
Проезд: до ост. «Стадион «Авангард», «Ул. Адмирала Ушакова», «Сбербанк», «Ул. Капитанская», «Ул. Волгодонская».

СОКОЛЬСКАЯ, 2-я ул.,
(с 24.01.1957, реш. ГИК № 108)
ГОС-23 Кировский р-н, м/р Нижняя Курья. От ул. Камышинской до ул. Адмирала Макарова.
Проезд: до ост. «Стадион «Авангард».

СОКОЛЬСКАЯ, 3-я ул.,
(с 19.09.1957, реш. ГИК № 996)
ГОС-109 Кировский р-н, м/р Нижняя Курья. От ул. Каховской до ул. Каховской 3-й.
Проезд: до ост. «Ул. Волгодонская».
Название происходит от пгт Сокольское Ивановской области.

СОЛДАТОВА ул.,
(с 20.05.1976, решение ГИК № 360, прежде Нердвинская с 1948 г.)
ГОС-90 д. 1-27, 2-14, ГОС-111 д. 29-к, 24-к, Свердловский р-н, м/р Крохалева. От ул. Таборской до ул. Куйбышева.
Проезд: до ост. «Ул. Обвинская», «Ул. Солдатова», «Геофизика», «Ул. Муромская», «Магазин», «М/р Краснова», «Ул. Моторостроителей».
Солдатов Анатолий Григорьевич (1904–1975) директор Пермского моторостроительного завода им. Я. М. Свердлова (1942–1952), председатель Пермского СХН, лауреат Государственной премии СССР.

СОЛДАТСКАЯ ул.,
(с 02.09.1948, решение ГИК № 515, прежде Красноармейская)
ГОС-23, Кировский р-н, м/р Кирова. От ул. Вольской до ул. Рижской.
Проезд: до ост. «Магазин № 14».

СОЛИКАМСКАЯ ул.,
(с 20.02.1964, решение ГИК № 114, прежде Гребнева)
ГОС-14 д. 1-271, 2-234, ГОС-56 д. 273-283, 236, ГОС-47 д. 317, Мотовилихинский р-н, Орджоникидзеvский р-н, м/р Мотовилиха, м/р Яздовая. От ул. Мостовой до дороги на плотину Камской ГЭС.
Проезд:
▪ дом № 1-41, 2-50 – до ост. «Пл. Восстания»;
▪ дом № 43-143, 52-152 до ост. «Ул. Нижегородская» (по требованию);
▪ дом № 145-225, 154-228 – до ост. «Яздовая» или электропоездом до ж/д ст. Яздовая;
▪ дом № 227-273, 230-234 – до ост. «Промкомбинат» или электропоездом до ж/д пл. Юбилейная;
▪ дом № 275-283, 236 – до ост. «Балмошная» или электропоездом до ж/д ст. Балмошная.
Название происходит от г. Соликамск Пермского края.

СОЛНЕЧНАЯ ул.,
(с 02.09.1948, решение ГИК № 515)
ГОС-18, Мотовилихинский р-н, м/р Верхняя Курья. От ул. Невской до ул. Ленской, между ул. Пышминской и Лозьвинской.
Проезд: до ост. «Дом отдыха».

СОЛОВЬЕВА ул.,
(с 18.06.1997, пост. адм. г. Перми № 928, прежде газеты «Правда» с 1940 г.)
ГОС-10, Свердловский р-н. От ул. Героев Хасана до ул. Куйбышева, между ул. Ю. Смирнова и Кюнгинтерна.
Проезд: до ост. «Ул. Соловьева» или «Центр культуры им. А. Г. Солдатова».

Соловьев Павел Александрович (1917–1996) – профессор, доктор наук, конструктор авиаторов, Герой Социалистического Труда, с 1953 г. главный конструктор Пермского моторостроительного конструкторского бюро.

СОЛОВЬИНА ул.,
(с 08.04.1993, пост. адм. г. Перми № 357)
ГОС-23, Кировский р-н, м/р Налимиха. От ул. Бузулукской до ул. Ирбитской, между ул. Пшеничной и Налимихинской.
Проезд: до ост. «Лыжная база».

СОЛОМИНА ул. (см. ул. Василия Соломина)
40-летия ПОБЕДЫ ул.,
(с 05.03.1987, решение ГИК № 147)
ГОС-105, Свердловский р-н, пос. Новые Ляды.
Проезд: до ост. «Поликлиника» или электропоездом до ж/д ст. 38-й км.

СОРОКИНСКАЯ, 2-я СОРОКИНСКАЯ ул.,
(с 21.02.1936, пост. през. горсовета № 8)

МАГАЗИН КРАСОТЫ И ЗДОРОВЬЯ
РПО «АРГО», г. Пермь, ул. Луначарского, 80, 110, тел. (342) 236-55-67
www.argo-shop.perm.ru

ГОС-58, Дзержинский р-н, м/р Заостровка. От ул. Фоминской до ул. Новоколхозной.
Проезд: до ост. «Порт Пермь».
Название происходит от пгт Сорокино Алтайского края.

СОТИРОВОЧНАЯ ул.,
(с 02.09.1948, решение ГИК № 515)
ГОС-67, Дзержинский р-н, м/р Акулова. От ул. Кочегаров до ул. Якутской.
Проезд: до ост. «М/р Акуловский», «Ул. Красноборская» или электропоездом до ж/д ст. Комсомольская.

СОСНОВАЯ ул.,
ГОС-105, Свердловский р-н, пос. Новые Ляды.
Проезд: до ост. «Новые Ляды» или электропоездом до ж/д ст. Ляды.

СОСНОВАЯ ул.,
ГОС-37, Орджоникидзеvский р-н, м/р Голованово.
Проезд: до ост. «М/р Васильевка» или электропоездом до ж/д ст. Голованово.

СОСЬВИНСКАЯ, 2-я СОСЬВИНСКАЯ ул.,
(с 02.09.1948, реш. ГИК № 515, 2-я Сосьвинская – с 09.07.1958, реш. ГИК № 758)
ГОС-18, Мотовилихинский р-н, м/р Верхняя Курья.
Проезд: до ост. «Дом отдыха».
Название происходит от реки и пгт Сосьва в Свердловской области.

СОФЬИ КОВАЛЕВСКОЙ ул.,
(с 28.02.1957, решение ГИК № 197)
ГОС-67, Дзержинский р-н, м/р Акулова. От ул. Ген. Наумова до ул. Вагонной, между ул. Майкопской и Заречной.
Проезд: до ост. «М/р Комсомольский» или электропоездом до ж/д ст. Комсомольская.
Ковалевская Софья Васильевна (1850–1891) – выдающийся российский математик, первая женщина – член-корреспондент Петербургской АН.

СОЦИАЛИСТИЧЕСКАЯ ул.,
(с 10.01.1952, решение ГИК № 16)
ГОС-26, Орджоникидзеvский р-н, м/р Левшино. От ул. Томской до ул. Памирской, между ул. Гомельской и Цилянской.
Проезд: до ост. «М/р Левшино», «Ул. Социалистическая», электропоездом до ж/д ст. Левшино.

СОЧИНСКАЯ ул.,
(с 27.01.1955, решение ГИК № 73)
ГОС-31, Дзержинский р-н, м/р Акулова. От ул. Транспортной до ул. Докучаева.

Проезд: до ост. «М/р Пролетарский» или электропоездом до ж/д ст. Пермь-Сортировочная.
Название происходит от г. Сочи в Краснодарском крае.

СПАРТАКОВСКАЯ ул.,
(с 07.04.1940, решение ГИК № 220)
ГОС-22, Индустриальный р-н, м/р Новополоский.
От ул. Самолетной до ул. Левченко, между ул. Льва Толстого и Малой.
Проезд: до ост. «Ул. Левченко».
Названа в честь Спартака, гладиатора, предводителя восстания рабов в Древнем Риме.

СПАСКАЯ ул.,
(с 02.04.2001, пост. главы г. Перми № 466)
ГОС-104, Орджоникидзевский р-н, м/р Кислотные Дачи.
Проезд: до ост. «М/р Кислотные Дачи».

СПЕШИЛОВА ул.,
(с 14.05.1990, решение адм. г. Перми № 192)
ГОС-13, Ленинский р-н, м/р Камская Долина.
Проезд: до ост. «Камская Долина», «Ул. Борцов Революции», «Замок в долине».

СПОРТИВНАЯ ул.,
(с 25.05.1928, пост. през. горсовета № 27 п. 651)
ГОС-97, Дзержинский р-н, м/р Парковый.
От ул. Переселенческой до ул. Подлесной.
Проезд: до ост. «Ул. Желябова».

СПОРТИВНАЯ ул.,
ГОС-105, Свердловский р-н, пос. Новые Ляды.
От ул. Островского до конца микрорайона, между ул. Веселой и Тракторной.
Проезд: «Новые Ляды» или электропоездом до ж/д ст. Ляды.

СПОРТИВНАЯ ул.,
ГОС-53, Мотовилихинский р-н, м/р Центральная усадьба. От ул. Пановой до ул. Городецкой.
Проезд: до ост. «Центральная усадьба».

СРЕДНЯЯ ул.,
(с 28.09.1938, пост. през. горсовета № 42 п. 2, прежде Линия 3-я)
ГОС-13, Ленинский р-н, м/р Камская Долина. Между ул. Борцов революции и Рыбацкой.
Проезд: до ост. «Ул. Средняя».

СТАВРОПОЛЬСКАЯ ул.,
(с 26.10.1950, решение ГИК № 520)
ГОС-38, Орджоникидзевский р-н, м/р Молодежный.
От ул. Зюкайской до ул. Кронита.
Проезд: до ост. «ДК им. Горького».
Название происходит от г. Ставрополь.

СТАЛЕВАРОВ ул.,
(с 26.03.1959, решение ГИК № 181)

ГОС-65, Индустриальный р-н, м/р Нагорный.
От ул. Милиционера Власова до ул. Связева, между ул. Геологов и Энергетиков.
Проезд: до ост. «Ул. Связева», «Школа № 136».

СТАНЦИОННАЯ ул.,
(с 02.09.1948, решение ГИК № 515, прежде Пермский)
ГОС-23, Кировский р-н, м/р Кирова. От ул. Вольской до ж/д ст. Курья.
Проезд: до ост. «Магазин № 14» или электропоездом до ст. «Курья».

СТАРИКОВА ул. (см. ул. Адмирала Старикова)

СТАРОАЗОВСКАЯ ул.,
(с 14.03.1959, решение ГИК № 211, прежде Нижняя)
ГОС-29, Орджоникидзевский р-н, м/р Заозерье.
От ул. Водолазной, вдоль берега р. Камы.
Проезд: до ост. «Ул. Трясолобова».
Название происходит от бывшей д. Старое Азово.

СТАРЦЕВА ул.,
(с 06.05.1965, решение ГИК № 337, прежде Запорожская)
ГОС-51 д. 1-25, ГОС-77 д. 35-61, ГОС-89 д. 147-175 д. 2-174, ГОС-83 д. 177-к, 176-к, ГОС-99 д. 61, Мотовилихинский, Свердловский р-ны, м/р Южный, м/р Городские Горки. От ул. Глуховской до ул. Судальской, между ул. Запорожской и Балхашской.
Проезд:

- дом № 1-3 – до ост. «Гимназия № 2»;
 - дом № 5-7 – до ост. «Ул. Уинская»;
 - дом № 9-15/4 – до ост. «Ул. Подольская»;
 - дом № 17-35, 2-70 – до ост. «ВРЗ»;
 - дом № 37-49, 70-104 – до ост. «Ул. Крупской»;
 - дом № 51-61, 106-150 – до ост. «Ул. Старцева»;
 - дом № 147-177, 152-178 – до ост. «Ул. Холмогорская»;
 - дом № 179-к, 180-к – до ост. «М/р Юбилейный».
- Старцев Федор Григорьевич (1908–1943) – танкист, Герой Советского Союза.*

СТАРЫЙ пер.,
(с 21.02.1946, пост. през. горсовета № 8, прежде Набережная)
ГОС-58, Дзержинский р-н, м/р Заостровка.
От ул. Красина до ул. 2-й Республиканской.
Проезд: до ост. «Красный Октябрь» или «К/т «Темп»».

СТАРЫХ БОЛЬШЕВИКОВ ул.,
(с 07.04.1940, решение ГИК № 220, прежде Б.Сивинская)
ГОС-14 д. 1-35, 2-42, ГОС-53 д. 37-к, 44-к, Мотовилихинский р-н, м/р Запруд. От ул. К. Либкнехта до ул. Колыбалова, между ул. Фокинской и Копылова.

Проезд: до ост. «Ул. Марата» или «Ул. Завьялова».
Названа в честь организации «Общество старых большевиков» (1930–1934).

СТАХАНОВСКАЯ ул.,
(с 28.09.1938, пост. през. горсовета № 42 п. 2)
ГОС-95 д. 2-50, 29, ГОС-22 д. 1-29, 2-50, ГОС-66 д. 49-59, 54-58, ГОС-99 д. 51, 54, Индустриальный р-н, м/р Новополоский, м/р Балатово. От ул. Самолетной до шоссе Космонавтов.

Проезд:
• дом № 1-47, 2-50 – до ост. «Ул. Стахановская» или «Ул. Сивкова»;

- дом № 49-59, 52-54 – до ост. «Ул. Снайперов».
- дом № 56-58 – до ост. «Гознак».

Стаханов Алексей Григорьевич (1906–1977) – шахтер, инициатор массового движения за повышение производительности труда. Герой Социалистического Труда.

СТЕПАНА РАЗИНА ул.,
ГОС-17 д. 1-37, 6-20, ГОС-60 д. 75-к, 30-к, Мотовилихинский р-н, м/р Городские Горки.
От оврага до бульв. Гагарина, между ул. Уральской и Фрезеровщиков.
Проезд: до ост. «Цирк».
Разин Степан Тимофеевич (около 1630–1671) – предводитель крупнейшего крестьянского восстания в 1667–1671 гг.

СТЕПНАЯ ул.,
(с 12.08.1999, пост. главы г. Перми № 1705)
ГОС-56, Мотовилихинский р-н, м/р Вышка II.
Проезд: до ост. «Ул. Целинная».

СТОЛБОВАЯ ул.,
ГОС-94, Дзержинский р-н, м/р Данилиха.
От шоссе Космонавтов до ул. Челюскинцев.
Проезд: до ост. «шоссе Космонавтов» или «Ул. Мильчакова».

СТОЛЬНИКОВА ул.,
ГОС-53, Мотовилихинский р-н, м/р Запруд.
От ул. Крайпрудской до ул. Кравченко, между ул. Гарцовской и Чермозской.
Проезд:
• дом № 1-49, 2-50 – до ост. «Ул. Марата»;- дом № 51-к, 52-к – до ост. «Ул. Чермозская».

Стольников Михаил Сергеевич (?–1910) – мотовилихинский рабочий, активный участник революции 1905–1907 гг.

СТРЕЛКА ул.,
ГОС-37, Орджоникидзевский р-н, м/р Малые Реки.
Проезд: до ост. «Ст. Голованово», электропоездом до ж/д ст. Голованово.

Изготовим настенную карту Пермского края и схему Перми
тел. (342) 219-68-50, факс (342) 236-09-68
www.ladon.perm.ru

СТРЕЛОЧНИКОВ ул.,
(с 12.11.1953, решение ГИК № 1116)
ГОС-67, Дзержинский р-н, м/р Акулова. От ул. Ветлужской до ул. Славгородской.
Проезд: до ост. «М/р Акуловский» или электропоездом до ж/д ст. Комсомольская.

СТРОИТЕЛЕЙ ул.,
(с 03.10.1977, решение ГИК № 623)
ГОС-97, Дзержинский р-н, м/р Парковый. От ул. Куфониной до ул. Уфалейской, между ул. Трамвайной и просп. Парковым.
Проезд: до ост. «М/р Парковый», «Красный Октябрь», «Ул. Желябова», «Ул. Пожарского».

СТУДЕНЧЕСКАЯ ул.,
(с 19.01.1960, решение ГИК № 36)
ГОС-70, Мотовилихинский р-н, м/р Городские Горки. От ул. Технической до бульвара Гагарина, между ул. Дружбы и Макаренко.
Проезд: до ост. «Ул. Студенческая».

СУББОТИНСКАЯ 1 – 5-я ул.,
(с 26.03.1959, решение ГИК № 282,
2-я Субботинская ул. – прежде Субботинская,
3-я Субботинская ул. – прежде Средняя,
4-я Субботинская ул. – прежде Зеленая,
5-я Субботинская ул. – прежде Клубная).
ГОС-65, Индустриальный р-н, м/р Верхние Муллы.
Проезд: до ост. «Ул. Верхнемуллинская» или «Верхние Муллы».

Название происходит от д. Субботино.

СУВОРОВА ул.,
ГОС-65, Индустриальный р-н, м/р Верхние Муллы.
Проезд: до ост. «Верхние Муллы».
Суворов Александр Васильевич (1730–1800) – русский полководец, один из создателей русского военного искусства.

СУВОРОВА ул.,
ГОС-105, Свердловский р-н, пос. Новые Ляды.
От ул. Островского до ул. Березовка, между ул. Голая и Кутузова.
Проезд: до ост. «Новые Ляды» или электропоездом до ж/д ст. Ляды.

СУДОЗАВОДСКАЯ ул.,
(с 02.09.1948, решение ГИК № 515)
ГОС-23, Кировский р-н, м/р Нижняя Курья.
От ул. Танцорова до ул. Светлогорской.
Проезд: до ост. «Ул. Адмирала Ушакова».

СУДОРЕМОНТНАЯ ул.,
(с 14.03.1959, решение ГИК № 211, прежде Академика Павлова)

ГОС-29, Орджоникидзевский р-н, м/р Заозерье.
От ул. Водолазной до ул. Прямолинейной.
Проезд: до ост. «Ул. Тряслобова» или «М/р Один».

СУДОСТРОИТЕЛЕЙ ул.,

(с 08.04.1993, пост. адм. г. Перми № 357)
ГОС-23, Кировский р-н, м/р Налимиха. От ул. Канатной до ул. Заборной, между ул. Мореходной и Лазурной.
Проезд: до ост. «Лыжная база».

СУЗДАЛЬСКАЯ ул.,

(с 27.10.1955, решение ГИК № 909)
ГОС-83 д. 1, 3, 10, 14, ГОС-89 д. 15-к, 22-к, Свердловский р-н, м/р Южный. От ул. Запорожской до ул. Зеленогорской, между ул. Холмогорской и Красноуфимской.
Проезд: до ост. «М/р Юбилейный» или «Ул. Красноуфимская».
Название происходит от г. Суздаль Владимирской области.

СУКСУНСКАЯ ул.,

(с 07.04.1940, решение ГИК № 220)
ГОС-центр, Ленинский р-н, м/р Разгуляй.
От ул. Кирова до оврага, между ул. Малой Парковой и Клименко.
Проезд: до ост. «Разгуляй».
Название происходит от п. Суксун в Пермском крае.

СУМСКАЯ ул.,

(с 24.06.1954, решение ГИК № 546)
ГОС-109, Кировский р-н, м/р Нижняя Курья.
От ул. Каляева до ул. 5-й Каховской.
Проезд: до ост. «Ул. Капитанская» или «Ул. Волгодонская».
Название происходит от г. Сумы в Украине.

СУПЕРФОСФАТНАЯ ул.,

(с 02.09.1948, решение ГИК № 515)
ГОС-47, Орджоникидзевский р-н, м/р Кислотные Дачи. От ул. Азотной до ул. Краснодонской, между ул. Ракитной и пер. Талицким.
Проезд: до ост. «Больница».

СУРГУТСКАЯ ул.,

(с 12.04.1973, решение ГИК № 239, прежде Химиков)
ГОС-37, Орджоникидзевский р-н, м/р Малые Реки. Между ул. Слудской и Космической.
Проезд: до ост. «М/р Васильевка», электропоездом до ж/д ст. Голованово.
Название происходит от г. Сургут в Тюменской области.

СУРИКОВА ул.,

(с 07.04.1940, решение ГИК № 220, прежде Садовая)
ГОС-47, Орджоникидзевский р-н, м/р Камский.

От ул. Городищенской до ул. Пограничной, между ул. Бакинских Комиссаров и Наймушина.
Проезд: до ост. «Монтажное управление» (начальная нумерация домов) или «Новые дома» (конечная нумерация домов).

Суриков Василий Иванович (1848–1916) – русский художник.

СУСАНИНА ул.,

(с 13.08.1964, решение ГИК № 588)
ГОС-12, Индустриальный р-н, м/р Ераничи. От ул. Норильской до ул. Чердынской.
Проезд: до ост. «Авиагородок» или «Роща».

Сусанин Иван Осипович (?–1613) – герой народно-освободительной борьбы русского народа против польских интервентов.

СУХОБРУСА ул.,

(с 01.11.1977, решение ГИК № 663, прежде Смежная с 1968 г.)
ГОС-68, Дзержинский р-н, м/р Заимка. От ул. Дзержинского до ул. Генделя.
Проезд: до ост. «Ул. Данцина», «Станция Пермь Па»
Сухобрус Иван Сергеевич (1889–1919) – рабочий-большевик, активный участник революции и Гражданской войны на Урале.

СУХОЛОЖСКАЯ ул.,

(с 02.09.1948, решение ГИК № 515)
ГОС-14, Мотовилихинский р-н, м/р Висим. От ул. Егоршинской до ул. Еланской, между ул. Пролетарской и Нагорной.
Проезд: до ост. «Висим II».
Название происходит от г. Сухой Лог в Свердловской области.

СУХОЛОЖСКИЙ 1-й, 2-й проезд.

(с 10.01.1952, решение ГИК № 16)
ГОС-14, Мотовилихинский р-н, м/р Висим. От ул. Артинской до ул. Сухоложской, между ул. Егоршинской и Еланской.
Проезд: до ост. «Висим II».

СУХУМСКАЯ ул.,

(с 23.04.1953, решение ГИК № 376)
ГОС-37, Орджоникидзевский р-н, м/р Бумкомбинат. От ул. Корсуньской до ул. Мозырской, между ул. Бумажников и Оршанской.
Проезд: до ост. «Бумкомбинат» или электропоездом до ж/д ст. Голованово.
Название происходит от г. Сухуми в Абхазии.

СУЧАНСКАЯ ул.,

(с 07.10.1954, решение ГИК № 940)
ГОС-23, Кировский р-н, м/р Кирова. От ул. Высокой до ул. Кедровой, между ул. Проскуровской и 2-й Запольской.

Проезд: до ост. «Героя Лядова».

Название происходит от г. Сучан (ныне Партизанск) Приморского края.

СЫЛВЕНСКАЯ ул.,

ГОС-53, Мотовилихинский р-н, м/р Гарцы. От ул. 1-й Кольцевой до ул. 3-й Кольцевой, между ул. Пятигорской и Донской.
Проезд: до ост. «Ул. Чермозская».
Название происходит от р. Сылта в Пермском крае.

СЫЛВЕНСКИЙ тракт,

Мотовилихинский р-н.

СЫСОЛЬСКАЯ ул.,

(с 22.07.1954, решение ГИК № 676)
ГОС-32, Кировский р-н, м/р Закамск. От ул. Кривоградской до ул. Магистральной.
Проезд: до ост. «Ул. Маршала Рыбалко».
Название происходит от р. Сысьоль в Республике Коми.

СЮЗЕВА ул.,

(с 29.04.1997, пост. адм. г. Перми № 595, проектируемая)
ГОС-25, Орджоникидзевский р-н, м/р КамГЭС.
Сюзев П. В. (1867–1928) – ботаник, профессор, краевед Прикамья.



ТАБОРСКАЯ ул.,

(с 02.09.1948, решение ГИК № 515)
ГОС-90, Свердловский р-н, м/р Крохалева. От ул. Вижайской до ул. Академика Курчатова, вдоль ручья.
Проезд: до ост. «Ул. Солдатова».
Название происходит от д. Таборы Кунгурского района Пермского края.

ТАВДИНСКАЯ ул.,

(прежде Школьный пер.)
ГОС-14, Мотовилихинский р-н, м/р Язовая. От ул. Розовой до ул. Соликамской.
Проезд: до ост. «Язовая» или электропоездом до ж/д ст. Язовая.
Название происходит от реки и г. Тавда в Свердловской области.

ТАВРИЧЕСКАЯ ул.,

(с 02.07.1963, решение ГИК № 514)
ГОС-94, Дзержинский р-н, м/р Данилиха. От ул. Мильчакова до ул. Челюскинцев.
Проезд: до ост. «Ул. Таврическая».
Название происходит от старого названия Крымского полуострова.

ТАГАНРОГСКАЯ ул.,

(с 26.10.1950, решение ГИК № 520)
ГОС-26, Орджоникидзевский р-н, м/р КамГЭС. От ул. Первомайской до м/р Январский.
Проезд: до ост. «Ул. Менжинского» или «Магазин «Парус» или электропоездом до ж/д ст. КамГЭС.
Название происходит от г. Таганрог Ростовской области.

ТАГИЛЬСКАЯ ул.,

ГОС-14, Мотовилихинский р-н, м/р Вышка I. От ул. Норинской до ул. Рылеева, между ул. Челябинской и Кузнецкой.
Проезд: до ост. «Пл. Восстания».

ТАДЖИКСКАЯ ул.,

(с 28.02.1957, решение ГИК № 197)
ГОС-89, Свердловский р-н, м/р Южный. От оврага до ул. Туркестанской, между ул. Узбекской и Симферопольской.
Проезд: до ост. «Ул. Братская».
Название происходит от Республики Таджикистан.

ТАЕЖНАЯ, 2 – 4-я ул.,

(с 14.03.1959, решение ГИК № 226)
ГОС-25, Свердловский р-н, м/р Соболи.
Проезд: до ост. «М/р Соболи».

ТАЙМЫРСКАЯ ул.,

(с 02.10.1952, решение ГИК № 620)
ГОС-26, Орджоникидзевский р-н, м/р КамГЭС. От ул. 2-й Амбарной до ул. Таганрогской, между ул. Менжинского и Кавказской.
Проезд: до ост. «Ул. Менжинского», «Магазин «Парус» или электропоездом до ж/д ст. КамГЭС.
Название происходит от полуострова Таймыр.

ТАЙШЕТСКАЯ ул.,

(с 28.10.1965, решение ГИК № 293)
ГОС-34, Кировский р-н, м/р Крым.
Проезд: до ост. «Конечная».
Название происходит от г. Тайшет Иркутской области.

ТАЛАЛИХИНА ул.,

(с 12.04.1973, решение ГИК № 239)
ГОС-37, Орджоникидзевский р-н, м/р Малые Реки.
Проезд: до ост. «Ст. Голованово», электропоездом до ж/д ст. Голованово.
Талалихин Виктор Васильевич (1918–1941) – летчик-истребитель, Герой Советского Союза, впервые совершил ночной таран.

ТАЛИЦКИЙ пер.,

(с 02.09.1948, решение ГИК № 515)
ГОС-47, Орджоникидзевский р-н, м/р Кислотные Дачи. От ул. Бушмакина до ул. Волоколамской.
Проезд: до ост. «Ул. Бушмакина».
Название происходит от г. Талица Свердловской области.

ТАЛЫЙ пер.,

(с 27.05.1993, пост. адм. г. Перми № 567)
ГОС-14, Мотовилихинский р-н, м/р Пихтовая Стрелка.
 От ул. Светлой до ул. Лебяжьей, между ул. Восходящей и пер. Родничным.
Проезд: до ост. «Ул. Володарского».

ТАМАНСКАЯ ул.,

(с 22.02.1954, решение ГИК № 676)
ГОС-89, Свердловский р-н, м/р Южный. От ул. Старцева до ул. Горловской, между ул. Лисичанской и Лихвинской.
Проезд: до ост. «Ул. Крупской» или «Ул. Самаркандская».

Название происходит от станции Тамань Краснодарского края.

ТАНКЕРНАЯ 1-я, 2-я ул.,

(с 14.03.1959, решение ГИК № 211, 1-я Танкерная ул. – прежде Пушкина)
ГОС-29, Орджоникидзевский р-н, м/р Заозерье. Между ул. Судоремонтной и Тряслобова.
Проезд: до ост. «Ул. Тряслобова» или «М/р Одино».

ТАНКИСТОВ ул.,

(с 20.05.1957, решение ГИК № 689)
ГОС-22, Индустриальный р-н, м/р Балатово. От ул. Бабушкина до ул. Шахтерской.
Проезд: до ост. «Ул. Левченко», «Ул. Стахановская», «Ул. Сивкова», «Пр. Декабристов», «Ул. Чайковского», «МЖК», «Ул. Советской Армии», «Ул. 9 мая», «Ул. Веры Засулич», «Ироничная компания».

ТАНЦОРОВА ул.,

(с 20.02.1964, решение ГИК № 114, прежде Санаторная, Кирова, Базарная)
ГОС-109 д. 1-53, 2-70, ГОС-23 д. 55-к, 72-к, Кировский р-н, м/р Нижняя Курья. От ул. Калинина до ул. Камышинской.
Проезд: до ост. «М/р Водники», «Ул. Адмирала Ушакова» или электропоездом до ж/д ст. Промучасток.

Танцоров Григорий Васильевич (1910–1944) – танкист, Герой Советского Союза.



ДОМ 24 ул. Танцорова

Дача А. В. Синакевича, известного гражданина Перми, статского советника, владельца кирпичных заводов. Одноэтажное деревянное здание – характерный образец дачной постройки рубежа XIX–XX вв. в стиле «ропэт».

ТАТИЩЕВА наб.,

(с 28.05.1998, пост. адм. г. Перми № 1377)
 Ленинский р-н, м/р Центр.
Татищев Василий Никитич (1686–1750) – выдающийся российский ученый и администратор, основатель Перми.

ТБИССКАЯ ул.,

(с 13.12.1967, решение ГИК № 561)
ГОС-90, Свердловский р-н, м/р Крохалева. От ул. Курчатова до ул. Лодыгина, вдоль р. Данилиха
Проезд: до ост. «Ул. Гусарова», «М/р Крохалева».
Название происходит от г. Тбилиси в Грузии.

ТЕЛЕГРАФНАЯ ул.,

(с 28.09.1938, пост. през. горсовета № 42 п. 2)
ГОС-58, ГОС-99 д. 6, Дзержинский р-н, м/р Железнодорожный. От ул. Вишерской до ул. Моторной.
Проезд: до ост. «Маргариновый завод».

ТЕЛЕФОННАЯ ул.,

(с 21.03.1957, решение ГИК № 297)
ГОС-56, Мотовилихинский р-н, м/р Вышка II.
Проезд: до ост. «Ул. Целинная».

ТЕПЛОГОРСКАЯ, 2-я ТЕПЛОГОРСКАЯ ул.,

(с 02.04.1948, решение ГИК № 282, прежде ул. Булака, 2-я Теплогорская – с 06.12.1956, решение ГИК № 1188)
ГОС-22, Индустриальный р-н, м/р Ераничи. От просп. Декабристов до ул. Рязанской.
Проезд: до ост. «Ироничная компания».

Название происходит от пос. Теплая Гора Горнозаводского района Пермского края.

ТЕПЛОПРОВОДНАЯ 1 – 3-я ул.,

(с 26.03.1959, решение ГИК № 282, 1-я Теплопроводная ул. – прежде Осенцовская)
ГОС-65, ГОС-99 д. 11, д. 3, 5, ул. 2-я Теплопроводная, Индустриальный р-н, м/р Верхние Муллы, м/р Первомайский.
Проезд: до ост. «Поселок Первомайский».

ТЕХНИЧЕСКАЯ ул.,

(с 02.09.1948, решение ГИК № 515)
ГОС-70, ГОС-99 д. 7, Мотовилихинский р-н, м/р Городские Горки. От ул. Дружбы до ул. Макаренко.
Проезд:
 ▪ дом № 1-7, 2-20 – до ост. «Пл. Дружбы» или «Ул. Дружбы»;
 ▪ дом № 22-к – до ост. «Ул. Макаренко».

ТИМИРЯЗЕВА ул.,

(с 28.07.1920, пост. плен. уездн. исп. № 24 п. 3, прежде Спасская, Казарменная)
ГОС-7 д. 5-47, 4-46, ГОС-39 д. 50-54, 57-59, Свердловский р-н, м/р Николая Островского, м/р Центр.

От ул. Николая Островского до Комсомольского просп., между ул. Швецова и 1-й Красноармейской.
Проезд:

- дом № 9-47, 4-46 – до ост. «Ул. Тимирязева»;
 - дом № 50-54, 57-59 – до ост. «К/т «Кристалл»».
- Тимирязев Климент Аркадьевич (1843–1920) – русский естествоиспытатель, ботаник физиолог.*

ТИМКИНСКАЯ ул.,

(с 23.05.1957, решение ГИК № 567)
ГОС-29, Орджоникидзевский р-н, м/р Заозерье. От ул. Мачтовой до ул. Катерной, между ул. 2-й Палубной и Тряслобова.
Проезд: до ост. «Турбино».
Название происходит от д. Тимкина в Пермском районе.

ТИХАЯ ул.,

(с 09.01.1928, пост. през. горсовета № 9 п. 93)
ГОС-7, Свердловский р-н, м/р Николая Островского. От ул. Островского до ул. Народовольческой.
Проезд: до ост. «Гипермаркет «Семья» или «Ул. Островского».



ДОМ 23 ул. Тихая 1826–1932 гг.

Церковь Всех Святых (Всеясыятская церковь). Церковь была освящена в 1837 г. Изящная, круглая в плане церковь с большим куполом, украшенная колоннами, стала одной из архитектурных достопримечательностей губернского города. В феврале 1941 года церковь закрыли, а уже в 1943 году она возобновила свою деятельность.
 арх. И. И. Свинзев

ТИХАЯ ул.,

ГОС-105, Свердловский р-н, пос. Новые Ляды.
Проезд: до ост. «Новые Ляды» или электропоездом до ж/д ст. Ляды.

ТИХВИНСКАЯ ул.,

(с 14.04.1950, распоряжение ГИК № 111)
ГОС-112, Орджоникидзевский р-н, м/р Гайва. От ул. Гайвинской до ул. Кабельщиков, между ул. Репина и Урюпинской.
Проезд: до ост. «Ул. Репина», «Ул. Кабельщиков».
Название происходит от г. Тихвин Ленинградской области.

ТИХООКЕАНСКАЯ ул.,

(с 08.04.1993, пост. адм. г. Перми № 357)
ГОС-23, Кировский р-н, м/р Налимиха. Между ул. Заборной и Бириузовой. От ул. Налимихинской до конца м/р-на.
Проезд: до ост. «Лыжная база».

ТИХОРЕЦКАЯ ул.,

(с 10.01.1952, решение ГИК № 16)
ГОС-26, Орджоникидзевский р-н, м/р Январский. От ул. Верхневолжской до Рудянского пер., между ул. Кутамышской и 1-й Верхотурской.
Проезд: до ост. «Ул. Лянгасова».
Название происходит от г. Тихорецк Краснодарского края.

ТОБОЛЬСКАЯ ул.,

(прежде Набережная)
ГОС-56, Мотовилихинский р-н, м/р Вышка II. Между ул. Соликамской и Омской.
Проезд: до ост. «Ул. Ивана Франко».
Название происходит от г. Тобольск Тюменской области.

ТОКАРНАЯ ул.,

(с 07.04.1940, решение ГИК № 220, прежде Лермонтова)
ГОС-54, Орджоникидзевский р-н, м/р Чапаева.
Проезд: до ост. «Вторчермет» или «М/р Чапаева».

ТОЛБУХИНА ул. (см. ул. Маршала Толбухина)

ТОЛМАЧЕВА ул.,

(с 28.07.1920, пост. плен. уездн. исп. № 24 п. 3, прежде Брюхановская)
ГОС-68, Дзержинский р-н, м/р Центр. От ул. Окулова до ул. Ленина, между ул. Плеханова и Хохрякова.
Проезд: до ост. «Ул. Плеханова» или «Ул. Хохрякова».
Толмачев Николай Гурьевич (1895–1919) – участник Февральской, Октябрьской революций и Гражданской войны.



ДОМ 18 ул. Толмачева 1911 г.

Дом трудолюбия. Был создан с целью оказания трудовой помощи работоспособному населению. После революции здесь размещался район РСДРП, штаб Красной Армии и др. организации. Сейчас в здании находится школа.
 арх. В. В. Попытенко

ТОЛСТОГО ул. (см. ул. Льва Толстого)

ТОМСКАЯ ул.,

(с 10.01.1952, решение ГИК № 16)
ГОС-26, Орджоникидзевский р-н, м/р Левшино. От ул. Адм. Старикова до ул. Цилянской, между ул. Криворожской и железной дорогой.
Проезд: до ост. «М/р Левшино», электропоездом до ж/д ст. Левшино.
Название происходит от г. Томск в Сибири.

УСТЬ-МУЛЯНСКАЯ, 2-5-я ул.,
(с 19.09.1957, решение ГИК № 996)
ГОС-58, Дзержинский р-н, м/р Красный Октябрь.
От ул. 2-й Южной до ул. Южной, между ул. Пожарной и Кирпичной.
Проезд: до ост. «М/р Заостровка».
Название происходит от реки Мулянка.

УТРЕННЯЯ ул.,
(с 06.09.1990, решение ГИК № 587)
ГОС-89, Свердловский р-н, м/р Новобродовский.
От ул. Смородиновой до Бродовского кольца.
Проезд: до ост. «Пос. Новобродовский».

УФАЛЕЙСКАЯ ул.,
(с 08.04.1948, решение ГИК № 228)
ГОС-97, Дзержинский р-н, м/р Парковый.
Проезд: до ост. «Парковый проспект».
Название происходит от г. Верхний Уфалей Челябинской области.

УФИМСКАЯ ул.,
(с 02.09.1948, решение ГИК № 515)
ГОС-111, Свердловский р-н, м/р Краснова.
От ул. Солдатова до оврага р. Данилихи, между ул. Муромской и Серебрянским проездом.
Проезд: до ост. «М/р Краснова».
Название происходит от г. Уфа, столица Башкортостана.

УХТИНСКАЯ, 2-я УХТИНСКАЯ ул.,
(с 14.04.1950, распоряжение ГИК № 111)
ГОС-112 д. 1-65, 2-66, **ГОС-30** д. 67-к, 68-к – ул. Ухтинская, **ГОС-30** 2-я Ухтинская ул., Орджоникидзевский р-н, м/р Гайва, между ул. Воркутинской и Мезенской.
Проезд: до ост. «Гайвинский рынок», «5-й микрорайон», «Ул. Репина».
Название происходит от г. Ухта в Республике Коми.

УЧИТЕЛЬСКАЯ ул.,
(с 28.09.1938, пост. през. горсовета № 42 п. 2)
ГОС-46, Дзержинский р-н, м/р Железнодорожный.
От ул. Барамзиной до ул. Детской.
Проезд: до ост. «Ул. Папанинцев» или «Ст. Пермь II», пройти через мост.

УШАКОВА ул. (см. ул. Адмирала Ушакова)
УШИНСКОГО ул.,
(с 16.03.1961, решение ГИК № 242)
ГОС-77, Мотовилихинский р-н, м/р Городские Горки. От ул. Аркадия Гайдара до бульв. Гагарина.
Проезд: до ост. «Ул. Ушинского», «Бульвар Гагарина».
Ушинский Константин Дмитриевич (1824–1870) – основоположник русской педагогической науки.



ФАДЕЕВА ул.,
(с 13.08.1964, решение ГИК № 588, прежде Буровая 1-я)
ГОС-34, Кировский р-н, м/р Крым. От ул. Котельнической до ул. Дунайской, между ул. Ялтинской и Ужгородской.
Проезд: до ост. «М/р Крым», «Ул. Воронежская».
Фадеев Александр Александрович (1901–1956) – русский советский писатель, общественный деятель.

ФЕВРАЛЬСКАЯ ул.,
(с 03.07.1920, реш. 3-го Запруд. подрайона РКП(б), прежде Поднебесная)
ГОС-14 д. 1-31, 2-28, **ГОС-53** 33-к, 30-к, Мотовилихинский р-н, м/р Запруд. От ул. К. Либкнехта до ул. Колыбалова, между ул. Народной и Лядовской.
Проезд: до ост. «Ул. Завьялова», «Ул. Колыбалова»

ФЕДОСЕЕВА ул.,
(с 28.04.1956, решение ГИК № 277, прежде Иркутская)
ГОС-101, Кировский р-н, м/р Закамск. От ул. Кировоградской до ул. Магистральной.
Проезд: до ост. «К/т «Экран»».
Федосеев Михаил Андреевич (1911–1942) – летчик, Герой Советского Союза. Жил в Перми.

ФЕДотова ул.,
(с 13.03.1975, решение ГИК № 156, прежде Бело-рецкая с 1948 г.)
ГОС-47, Орджоникидзевский р-н, м/р Кислотные Дачи.
Проезд: до ост. «Больница».
Федотов Алексей Сергеевич (1917–1945) – командир стрелковой роты, Герой Советского Союза

ФЕРМА 3-я,
ГОС-25, Свердловский р-н, м/р Соболи.
Проезд: до ост. «Соболи».

ФИАЛКОВАЯ ул.,
(с 08.04.1993, пост. адм. г. Перми № 357)
ГОС-23, Кировский р-н, м/р Налимиха. От ул. Бузулукской до ул. Берестовой.
Проезд: до ост. «Лыжная база».

ФИГНЕР ул. (см. ул. Веры Фигнер)

ФИЗКУЛЬТУРНИКОВ ул.,
(с 21.02.1936, пост. през. горсовета № 8, прежде Демидовские печи)
ГОС-58, Дзержинский р-н, м/р Красный Октябрь.

Между ул. Ударника и Сергея Есенина.
Проезд: до ост. «К/т «Темп», «М/р Заостровка».

ФЛОТСКАЯ ул.,
ГОС-105, Свердловский р-н, пос. Новые Ляды.
От ул. Тихой до ул. Сосновой, между ул. Сельской и Береговой.
Проезд: до ост. «Новые Ляды» или электропоездом до ж/д ст. Ляды.

ФОКИНСКАЯ ул.,
(с 24.12.1920, пост. през. Мот. исполк., прежде Богородская)
ГОС-14 д. 1-45, 2-58, **ГОС-53** д. 49-к, 60-к, Мотовилихинский р-н, м/р Запруд.
От ул. Бузинской до ул. Завьялова, между ул. Крайпрудской и ул. Старых Большевиков.
Проезд:
* дом № 1-17, 2-18 – до ост. «Ул. Бузинская»;
* дом № 19-45, 20-58 – до ост. «Ул. Марата»;
* дом № 47-к, 60-к – до ост. «Ул. Завьялова».
Фокин Ипполит Яковлевич (?–1908) – участник революции 1905 года, мотовилихинский рабочий-большевик. Казнен в 1908 году.

ФОМИНСКАЯ ул.,
ГОС-58, Дзержинский р-н, м/р Заостровка.
От ул. С. Есенина до конца жилого района.
Проезд: до ост. «Порт Пермь».
Фомин Василий Васильевич (1884–1938) – советский государственный деятель, с 1921-го по 1931 г. – председатель Центрального управления речного пароходства.

ФОНТАННАЯ ул.,
(с 09.01.1928, пост. през. горсовета № 9 п. 93)
ГОС-2, Свердловский р-н, м/р Николая Островского. От ул. Веселой до ул. Островского.
Проезд: до ост. «Дом моделей» или «Ул. Чернышевского».

ФОРМОВЩИКОВ ул.,
(с 28.09.1938, пост. през. горсовета № 42 п. 2)
ГОС-22, Индустриальный р-н, м/р Балатово.
От ул. Карпинского до ул. Танкистов, между ул. Парашютной и ул. Сивкова.
Проезд: до ост. «Ул. Сивкова».

ФОСФОРИТНАЯ ул.,
(с 02.09.1948, решение ГИК № 515)
ГОС-47, Орджоникидзевский р-н, м/р Кислотные Дачи. Пять домов: № 4, 5, 6, 10, 14.
От ул. Ген. Доватора до Талицкого пер.
Проезд: до ост. «Ул. Бушмакина».

ФРАНКО ул. (см. ул. Ивана Франко)

ФРЕЗЕРОВЩИКОВ ул.,
(с 07.04.1940, решение ГИК № 220)
ГОС-60, Мотовилихинский р-н, м/р Городские Горки. От оврага до р. Егошихи.
Проезд: до ост. «Цирк».

ФРУКТОВАЯ ул.,
(с 08.04.1993, пост. адм. г. Перми № 357)
ГОС-23, Кировский р-н, м/р Налимиха.
От ул. Бузулукской, между ул. Налимихинской и Бузулукской.
Проезд: до ост. «Лыжная база».

ФРУНЗЕ ул.,
(с 21.09.1938, пост. през. горсовета № 40 п. 6)
ГОС-26, Орджоникидзевский р-н, м/р Фрунзе.
От ул. Кутамышской до Ямальского пер.
Проезд: до ост. «Ул. Фрунзе», «Ул. Лянгасова».
Фрунзе Михаил Васильевич (1885–1925) – советский государственный, партийный и военный деятель, герой Гражданской войны.

ФУРМАНОВА ул.,
ГОС-14, Мотовилихинский р-н, м/р Гарцы. От Гарцовского лога до р. Малой Мотовилихи, между ул. Каширинской и Белостокской.
Проезд: до ост. «М/р Гарцы».
Фурманов Дмитрий Андреевич (1891–1926) – русский советский писатель.



ХАБАРОВСКАЯ ул.,
(с 24.01.1957, решение ГИК № 102)
ГОС-67, Дзержинский р-н, м/р Акулова.
От ул. Красноборской до ул. Сортировочной, от ул. Марии Загуменных до ул. Кочегаров.
Проезд: до ост. «Ул. Красноборская», «М/р Железнодорожный» или электропоездом до ж/д ст. Железнодорожная.
Название происходит от г. Хабаровск на Дальнем Востоке.

ХАЛУРИНА ул.,
(с 07.10.1976, решение ГИК № 679)
ГОС-17, Мотовилихинский р-н, м/р Рабочий поселок. От ул. КИМ до ул. Добролюбова.
Проезд: до ост. «Ул. Р. Землячки».
Халтурин Степан Николаевич (1857–1882) – один из первых рабочих-революционеров, организатор «Северного союза русских рабочих».

От ул. Столбовой до р. Данилихи, вдоль ж/д.
Проезд: до ост. «Ул. Таврическая», «Ул. Мильчакова» (тупики).
Названа в честь участников ледовой эпопеи по спасению экипажа парохода «Челюскин» в 1933–1934 гг.

ЧЕЛЯБИНСКАЯ ул.,
(прежде Проулок 7-й)
ГОС-14, Мотовилихинский р-н, м/р Вышка I.
От ул. Норинской до ул. Калгановской.
Проезд: до ост. «Язловая».
Название происходит от г. Челябинск.

ЧЕРДЫНСКАЯ ул.,
(с 13.08.1964, решение ГИК № 588)
ГОС-12 д. 3-13, 6-16, ГОС-88 д. 17-к, 18-к, Индустриальный р-н, м/р Балагово. От ул. Карпинского до ул. Леонова, между ул. Камышловской и Архитектора Связьева.
Проезд:
▪ дом № 3-15, 6-16 – до ост. «Роща»;
▪ дом № 17-21, 18-24 – до ост. «Мастерские»;
▪ дом № 23-к, 28-40 – «Ул. Чердынская»;
▪ дом № 38а, 42, 44 – до ост. «Ул. Геологов»;
Название происходит от г. Чердынь Пермского края.

ЧЕРЕМУХОВЫЙ, 2-й ЧЕРЕМУХОВЫЙ пер.,
(с 02.09.1948, решение ГИК № 515, 2-й Черемуховый пер. – с 27.10.1955, реш. ГИК № 909)
ГОС-26, Орджоникидзевский р-н, м/р Домостроительный. От ул. Домостроительной до ул. Щербакова.
Проезд: до ост. «Ул. Домостроительная» или «Аптека».

ЧЕРЕМХОВСКАЯ ул.,
(с 13.08.1967, решение ГИК № 561)
ГОС-53, Мотовилихинский р-н, м/р Опытная станция.
Проезд: до ост. «Совхоз «Мотовилихинский»».
Название происходит от г. Черемхово Иркутской области.

ЧЕРЕПАНОВЫХ ул.,
(с 02.07.1963, решение ГИК № 514, прежде Строителей)
ГОС-46, Дзержинский р-н, м/р Железнодорожный. От ул. Детской до ул. Боровой.
Проезд: до ост. «Ул. Папанинцев».
Черепановы, Ефим Алексеевич (1774–1842) и Мирон Ефимович (1803–1849), отец и сын, русские крепостные, механики-изобретатели. Изобрели паровоз.

ЧЕРЕПОВЕЦКАЯ ул.,
(с 10.01.1952, решение ГИК № 16)
ГОС-26, Орджоникидзевский р-н, м/р Январский. От ул. Верхневишерской до ул. 2-й Боковой, между ул. Лянгасова и Кубанской.

Проезд: до ост. «М/р Январский».
Название происходит от г. Череповец Вологодской области.

ЧЕРМОЗСКАЯ, 2-я ЧЕРМОЗСКАЯ ул.,
(с 07.04.1940, решение ГИК № 220, прежде Щорса 2-я Чермозская – с 30.01.1958, решение ГИК № 97)
ГОС-53, Мотовилихинский р-н, м/р Гарцы. От ул. Каширинской до ул. Кравченко. От 1-го Короткого пер. до ул. 5-й Запрудской.
Проезд: до ост. «Ул. Вишневая», «Ул. Чермозская».
Название происходит от г. Чермоз Пермского края.

ЧЕРНИГОВСКАЯ ул.,
(с 02.09.1948, решение ГИК № 515)
ГОС-109 д. 1-9, 2-10, ГОС-23 д. 11-к, 12-к, Кировский р-н, м/р Нижняя Курья. От ул. Каляева до ул. Оханской.
Проезд: до ост. «М/р Водники».
Название происходит от г. Чернигов на Украине

ЧЕРНИЧНАЯ ул.,
(с 27.05.1993, пост. адм. г. Перми № 567)
ГОС-14, Мотовилихинский р-н, м/р Пихтовая Стрелка. От ул. Посадской до ул. Восходящей, между ул. Нектарной и Светлой.
Проезд: до ост. «Ул. Володарского».

ЧЕРНОГОРСКАЯ ул.,
(с 02.09.1948, решение ГИК № 515)
ГОС-23, Кировский р-н, м/р Кирова. От железной дороги до ул. Лазурной, между ул. Новосельской, Лунной и Прудовой.
Проезд: до ост. «Магазин «Девятка», «Лыжная база»».
Название происходит от г. Черногорск Красноярского края.

ЧЕРНОЯРСКАЯ ул.,
(с 25.04.1957, решение ГИК № 432)
ГОС-42, Кировский р-н, м/р Октябрьский. От ул. Миргородской до ул. Новоржевской, между ул. Ильменской и Чебоксарской.
Проезд: до ост. «Ул. Богдана Хмельницкого».
Название происходит от д. Черный Яр Кунгурского района Пермского края.

ЧЕРНУШИНСКАЯ ул.,
(с 19.07.1956, решение ГИК № 704)
ГОС-89, Свердловский р-н, м/р Южный. От ул. Старцева до ул. Уманской.
Проезд: до ост. «Ул. Горловская» или «Ул. Самаркандская».
Название происходит от г. Чернушка Пермского края.

ЧЕРНЫШЕВСКОГО ул.,
(с 28.07.1920, пост. плен. уездн. исп. № 24 п. 3, прежде Загородная 2-я)

ГОС-2, Свердловский р-н, м/р Центр. От ул. Фонтанной до ул. Героев Хасана.
Проезд: до ост. «Ул. Чернышевского», «Площадь Карла Маркса».
Чернышевский Николай Гаврилович (1828–1899) – русский писатель, революционный демократ.



Красные казармы, которые посещали в разные годы К. И. Кирсанова и Н. К. Крупская.

ЧЕРНЯХОВСКОГО ул. (см. ул. Генерала Черняховского)

4-й ПЯТИЛЕТКИ ул.,
(с 02.09.1948, решение ГИК № 515)
ГОС-42, Кировский р-н, м/р Октябрьский. От ул. Химградской до ул. Ласьвинской, между ул. Онежской и Очаковской.
Проезд:
▪ дом № 1-35, 2-34 – до ост. «Ул. Богдана Хмельницкого»;
▪ дом № 37-к, 36-к – до ост. «Ул. Победы».
Названа в честь 4-го пятилетнего плана экономического и социального развития СССР.

ЧЕХОВА ул.,
ГОС-107, Мотовилихинский р-н, м/р Рабочий поселок. От ул. Лифанова до ул. Металлистов.
Проезд: до ост. «Рабочий поселок».
Чехов Антон Павлович (1860–1904) – великий русский писатель. Дважды был в Перми.

ЧИСТОПОЛЬСКАЯ ул.,
(с 02.09.1948, решение ГИК № 515)
ГОС-101, Кировский р-н, м/р Закамск. От ул. Кировоградской до ул. Магистральной, между ул. Торговой и Худанина.
Проезд: до ост. «Рынок».
Название происходит от г. Чистополь в Татарстане.

ЧИТАЛИНА ул.,
(с 14.05.1990, решение ГИК № 192, прежде Приморская с 1959 г., Капитанская)
ГОС-29, Орджоникидзевский р-н, м/р Заозерье. От ул. Тряслобова до ул. Новоозовской.
Проезд: до ост. «М/р Заозерье».
Читалин Михаил Иванович (1911–1980) – бывший штурманский Заозерской РЭБ, участник Великой Отечественной войны, Герой Советского Союза.

ЧКАЛОВА ул.,
(с 13.01.1938, пост. през. горсовета № 2 п. 18)
ГОС-64 д. 1-9, 2-24, ГОС-10 д. 32-к, Свердловский р-н, м/р Чкалова. От р. Егошихи до р. Данилихи.
Проезд: до ост. «Ул. Чкалова».
Чкалов Валерий Павлович (1904–1938) – советский летчик-испытатель, Герой Советского Союза.

ЧКАЛОВА ул.,
ГОС-105, Свердловский р-н, пос. Новые Ляды. Между ул. Жданова и Первомайской.
Проезд: до ост. «Новые Ляды» или электропоездом до ж/д ст. Ляды.

ЧУГУЕВСКАЯ ул.,
(с 24.06.1954, решение ГИК № 546)
ГОС-42, Кировский р-н, м/р Октябрьский. От ул. Чебоксарской до ул. Пензенской.
Проезд: до ост. «Ул. Богдана Хмельницкого».
Название происходит от г. Чугуево Харьковской области в Украине.

ЧУДСКАЯ ул.,
(с 02.04.2001, пост. главы г. Перми № 466, проектируемая)
ГОС-104, Орджоникидзевский р-н, м/р Кислотные Дачи.
Проезд: до ост. «М/р Кислотные Дачи».
Названа в память о легендарном народе чудь, обитавшем на Севере России и Урала.

ЧУКОТСКАЯ ул.,
(с 27.10.1955, решение ГИК № 909)
ГОС-89, Свердловский р-н, м/р Южный. От ул. Запорожской до ул. Самаркандской.
Проезд: до ост. «Ул. Запорожская».
Название происходит от Чукотского полуострова в Магаданской области.

ЧУСОВСКАЯ ул.,
ГОС-14, Мотовилихинский р-н, м/р Костарево. От ул. Обросова до р. Талажанки, между ул. Речка Талажанка и Костаревской.
Проезд: до ост. «Ул. Обросова» или «Ул. Каспийская».
Название происходит от реки и города Чусовой Пермского края.

ЧУСОВСКАЯ ул.,
ГОС-105, Свердловский р-н, пос. Новые Ляды.
Проезд: до ост. «Новые Ляды» или электропоездом до ж/д ст. Ляды.

ЮНГ ПРИКАМЬЯ ул.,

(с 04.04.1985, решение ГИК № 151, прежде Моховая с 1927 г.)

ГОС-23, Кировский р-н, м/р Нижняя Курья.

От ул. Сокольской до ул. Светлогорской.

Проезд: до ост. «Ул. Адмирала Ушакова», «Сбербанк».

ЮННАТСКАЯ 1-я, 2-я ул.,

(с 26.03.1959, решение ГИК № 282)

ГОС-65, Индустриальный р-н, м/р Верхние Муллы.

От ул. Верховой до р. Мулянки, между ул. Кордонной и шоссе Космонавтов.

Проезд: до ост. «Ключевая» или «Школа № 107».

Названа в честь юных натуралистов – общественного движения при пионерской организации.

ЮРЛИНСКАЯ, 2-я ЮРЛИНСКАЯ ул.,

(с 02.09.1948, реш. ГИК № 515, 2-я Юрлинская ул. – с 22.11.1958, реш. ГИК № 1178)

ГОС-38, Орджоникидзевский р-н, м/р Январский.

Между ул. Усинской и Ишимской.

Проезд: до ост. «М/р Энергетик».

Название происходит от с. Юрла в Коми-Пермяцком автономном округе.

ЮРША ул.,

(с 02.11.1967, решение ГИК № 808, прежде Миньярская)

ГОС-51, Мотовилихинский р-н, м/р Садовый.

От ул. Макаренко до ул. Пушкарской.

Проезд: до ост. «М/р Садовый», «Гимназия № 2», «Ул. Уинская», «Ул. Подольская», «Ул. Пушкарская».

Юрш Андрей Юрьевич (1878–1920) – мотовилихинский рабочий, активный участник революции 1905 г. и Гражданской войны.



ЯБЛОНЕВАЯ ул.,

(с 01.02.1990, решение ГИК № 60)

ГОС-37, Орджоникидзевский р-н, м/р Голованово.

Проезд: до ост. «Ст. Голованово» или электропоездом до ж/д ст. Голованово.

ЯБЛОЧКОВА ул.,

(с 02.09.1948, решение ГИК № 515)

ГОС-111, ГОС-99 д. 26, Свердловский р-н, м/р Крохалева. От ул. Куйбышева до р. Данилихи.

Проезд: до ост. «Ул. Яблочкова», «Ул. Муромская».

Яблочков Павел Николаевич (1847–1894) – русский ученый, электротехник, изобретатель дуговой лампы.

ЯГОДНАЯ ул., В-1,

(с 26.03.1959, решение ГИК № 282)

ГОС-88, Индустриальный р-н, м/р Верхние Муллы.

Проезд: до ост. «М/р Нагорный».

ЯДРИНСКАЯ ул.,

(с 13.01.1958, решение ГИК № 12)

ГОС-42, Кировский р-н, м/р Октябрьский.

От ул. Щигровской до ул. Хвойной.

Проезд: до ост. «Рынок», «ДДК им. Кирова» или «Ул. Богдана Хмельницкого».

Название происходит от г. Ядрин Чувашской Республики.

ЯЗВИНСКАЯ ул.,

(с 22.11.2001, пост. главы г. Перми № 3257)

ГОС-26, Орджоникидзевский р-н, м/р КамГЭС.

Проезд: до ост. «Ул. Менжинского» или «Магазин «Парус».

Название происходит от реки Язьва в Пермском крае, левого притока реки Вишера.

ЯКОВА СВЕРДЛОВА ул.,

(с 10.11.1919, пост. през. Мот. исполк. № 22, прежде Начальническая)

ГОС-14, Мотовилихинский р-н, м/р Рабочий поселок. От ул. Лифанова до ул. Грачева.

Проезд: до ост. «Ул. Ивановская», «Ул. Грачева», «Рабочий поселок».

Свердлов Яков Михайлович (1885–1919) – советский государственный и партийный деятель, участник трех революций. в 1906 году жил в Перми.



ЯКОРНЫЙ пер.,

(с 02.09.1948, решение ГИК № 515)

ГОС-109, Кировский р-н, м/р Нижняя Курья.

От ул. Юнг Прикамья до ул. Каляева, между ул. Калинина и Капитана Пирожкова.

Проезд: до ост. «М/р Водники» или «Сбербанк».

ЯКУБА КОЛАСА проезд,

(с 10.11.1982, решение ГИК № 543)

ГОС-68, Дзержинский р-н, м/р Центр. От ул. Крисанова до ул. Толмачева, между ул. Коммунистической и ул. Орджоникидзе.

Проезд: до ост. «Ул. Плеханова».

Якуб Колас (Мицкевич Константин Михайлович) (1892–1956) – народный поэт Белоруссии, основоположник современной белорусской литературы.

ЯКУТСКАЯ ул.,

(с 24.01.1957, решение ГИК № 102)

ГОС-67, Дзержинский р-н, м/р Акулово.

Проезд: до ост. «Ул. Красноборская».

Название происходит от Якутии, ныне Республика Саха (Якутия).

ЯЛИКОВАЯ ул.,

(с 14.03.1959, решение ГИК № 211, прежде Зеленая)

ГОС-29, Орджоникидзевский р-н, м/р Заозерье.

От ул. Сигнальной до ул. Шлюпочной.

Проезд: до ост. «Ул. Трясолобова» или «М/р Заозерье».

ЯЛТИНСКАЯ ул.,

(с 02.09.1948, решение ГИК № 515)

ГОС-34, Кировский р-н, м/р Крым. От ул. Котельнической до ул. Дунайской.

Проезд: до ост. «Ул. Воронежская».

Название происходит от г. Ялта в Крыму.

ЯЛУТОРОВСКАЯ ул.,

(с 19.08.1956, решение ГИК № 704)

ГОС-89, Свердловский р-н, м/р Южный.

От ул. Чернушинской до ул. Братской, между ул. Лебединской и Туркестанской.

Проезд:

- дом № 1-35, 2-36 – до ост. «Ул. Запорожская»;
- дом № 37-к, 38-к – до ост. «М/р Юбилейный».

Название происходит от г. Ялуторовск в Тюменской области.

ЯМАЛЬСКИЙ пер.,

(с 07.10.1954, решение ГИК № 940)

ГОС-26, Орджоникидзевский р-н, м/р Январский.

От ул. Тихорецкой до ул. Январской.

Проезд: до ост. «Автопарк» или «М/р Январский».

Название происходит от полуострова Ямал на севере Тюменской области.

ЯМПОЛЬСКАЯ ул.,

(с 22.07.1954, решение ГИК № 676)

ГОС-32, Кировский р-н, м/р Закамск.

От ул. Кировоградской до ул. Магистральной.

Проезд: до ост. «Парк культуры».

Название происходит от пгт Ямполь на Украине.

ЯНАУЛЬСКАЯ ул.,

(с 30.12.1949, решение ГИК № 644)

ГОС-30, Орджоникидзевский р-н, м/р Гайва.

От ул. Писарева до ул. Кабельщиков, между железной дорогой и ул. Маршала Толбухина.

Проезд: до ост. «Гайвинский рынок», «5-й микрорайон».

Название происходит от г. Янаул в Башкортостане.

ЯНВАРСКАЯ ул.,

(с 02.09.1948, решение ГИК № 515)

ГОС-26, Орджоникидзевский р-н, м/р Январский.

От ул. Арзамасской до Ямальского пер., между ул. Пеньковой и Снежной.

Проезд: до ост. «Ул. Снежная».

Название происходит от названия микрорайона.

ЯРАНСКАЯ ул.,

(с 13.01.1956, решение ГИК № 12)

ГОС-42, Кировский р-н, м/р Октябрьский. От ул. Роцинской до ул. Правобережной.

Проезд: до ост. «Рынок», «ДДК им. Кирова» или «Ул. Богдана Хмельницкого».

Название происходит от г. Яранск Кировской области.

ЯРИНСКАЯ ул.,

(с 13.08.1964, решение ГИК № 588)

ГОС-23, Кировский р-н, м/р Кирова.

От ул. Прудовой до ул. Заборной, между ул. Кудымкарской, и Комаринской.

Проезд: до ост. «Лыжная база».

Название происходит от пос. Ярино в Добрянском районе Пермского края.

ЯРОСЛАВСКОГО ул. (см. ул. Емельяна Ярославского)

ЯСНЕВАЯ ул.,

(с 06.09.1990, решение ГИК № 587)

ГОС-89, Свердловский р-н, м/р Новобродовский.

Между ул. Кленовой и Ореховой.

Проезд: до ост. «Пос. Новобродовский».



САДЫ, СКВЕРЫ, ПЛОЩАДИ, КЛАДБИЩА

САДЫ, СКВЕРЫ

ДЗЕРЖИНСКИЙ РАЙОН

Сквер им. Дзержинского
(с 26.07.1984, решение ГИК № 348, прежде сквер им. Гайдара с 14.12.73, реш. ГИК № 683) (на пересечении ул. Ленина и Большевистской)
Проезд: до ост. «Ул. Хохрякова».

Сад 250-летия г. Перми
(у привокзальной пл. Перми II)
Проезд: до ост. «Пермь II».

Бульвар по просп. Парковому
(между ул. Куфонина и З. Космодемьянской)
Проезд: до ост. «Проспект Парковый».

Сквер на транспортной развязке по ул. Плеханова – ул. Большевистской
Проезд: до ост. «Ул. Плеханова».

Сквер им. Генкеля
(напротив сквера у ПО им. Дзержинского)
Проезд: до ост. «ПО им. Дзержинского».

Сквер им. Новоселова Олега
(восточная часть ДК им. Дзержинского)
Проезд: до ост. «Ул. Хохрякова».

Ботанический сад им. А. Г. Генкеля
(на пересечении ул. Генкеля и Букирева)
Проезд: до ост. «Пермь II».

Сквер на ул. 9-го Января
Проезд: до ост. «Красный Октябрь»

Сквер по ул. Большевистской
(между ул. Ленина и ул. Большевистской)
Проезд: до ост. «Ул. Карпинского».

Сквер у ДК железнодорожников
(на пересечении ул. Энгельса и Локомотивной)
Проезд: до ост. «ДЮЖ».

ИНДУСТРИАЛЬНЫЙ РАЙОН

Парк культуры и отдыха «Балатово» в Черняевском лесу
Проезд: до ост. «Парк культуры и отдыха», «Ул. 9-го Мая».

Сквер по шоссе Космонавтов
(от ул. Малкова до путепровода)
Проезд: до ост. «Гознак».

Сквер у Краевого ДК народного творчества
(на пересечении шоссе Космонавтов и ул. Советской Армии)
Проезд: до ост. «Ул. Советской Армии».

Сквер по ул. Стахановской
(между промзоной и ул. Баумана)
Проезд: до ост. «Ул. Стахановская».

Миндовского сад
(ограничен ул. Мира, Снайперов, Советской Армии, Нефтяников)
Проезд: до ост. «Ул. Советской Армии».

Бульвар по ул. Братьев Игнатовых
Проезд: до ост. «ДК им. Гагарина», «Большичный городок».

Сквер на транспортной развязке по ш. Космонавтов у Гознака
(между ул. Малкова и Подлесной, четная сторона)
Проезд: до ост. «Гознак».

Сквер по ул. Космонавта Леонова
(от ул. Космонавта Беляева до ул. Архитектора Связьева)
Проезд: до ост. «Ул. Леонова».

Сквер на транспортной развязке по ул. Оверятской – ш. Космонавтов
Проезд: до ост. «Ключевая»

Сквер на въезде в Индустриальный район
Проезд: до ост. «Ул. 9-го Мая»

КИРОВСКИЙ РАЙОН

Парк у детского клуба им. С. М. Кирова
(от ул. Автозаводской до ул. Маршала Рыбалко)
Проезд: до ост. «Клуб им. Кирова».

Сквер по ул. Худанина
(ограничен ул. Худанина, Закамской, Чистопольской, А. Невского)
Проезд: до ост. «Рынок».

Сквер у ДК им. Кирова
(от ул. Кировоградской до ул. Ласьвинской)
Проезд: до ост. «К/т «Экран».

Бульвар по ул. Ласьвинской
(от ул. Кировоградской до ул. А. Невского)
Проезд: до ост. «К/т «Экран».

Сквер у К/т «Экран»
(ограничен ул. А. Невского, Ласьвинской, Маршала Рыбалко)
Проезд: до ост. «К/т «Экран».

Сквер по ул. Торговой
(на пересечении с ул. Автозаводской)
Проезд: до ост. «Клуб им. Кирова».

Сквер на транспортной развязке ул. Калинина – ул. Адмирала Ушакова
Проезд: до ост. «Сбербанк».

Парк культуры и отдыха им. Кирова
(по ул. Маршала Рыбалко, между ул. Кировоградской и Сысольской)
Проезд: до ост. «Парк культуры».

Сквер на набережной р. Камы

Сквер по ул. Светлогорской
(транспортная развязка)
Проезд: до ост. «Стадион «Авангард».

МОТОВИЛИХИНСКИЙ РАЙОН

Сквер Борцов революции
(между ул. Мостовой и Соликамской)
Проезд: до ост. «Пл. Восстания».

Сад им. Свердлова
(между пл. Восстания и Мотовилихинским прудом)
Проезд: до ост. «М/р Висим» и «Пл. Восстания».

Сквер на пл. Восстания
Проезд: до ост. «Пл. Восстания».

Сквер в Рабочем поселке
(ограничен ул. Уральской и Садовой, Циолковского и Грачёва)
Проезд: до ост. «Рабочий поселок».

Сквер у Дома специалистов
от ул. Metallистов до ул. Metallургов.
Проезд: до ост. «ДК им. Ленина».

Сквер у Дома специалистов (2-й участок)
Проезд: до ост. «ДК им. Ленина».

Сквер на Северной дамбе с содержанием панно на откосе
(от ул. Крупской до р. Егошихи)
Проезд: до ост. «Цирк».

Сквер по ул. Розалии Землячки
(от ул. Лебедева до ул. Уральской)
Проезд: до ост. «Ул. Розалии Землячки».

Бульвар по ул. Дружбы
(от пл. Дружбы до ул. Тургенева)
Проезд: до ост. «Пл. Дружбы».

Сквер у здания издательства «Звезда»
(между бульв. Гагарина и ул. Крупской)
Проезд: до ост. «Пл. Дружбы».

Бульвар Гагарина
(от пл. Дружбы до ул. Старцева)
Проезд: до ост. «Пл. Дружбы», «Ул. Студенческая», «Ул. Макаренко», «Пермская ярмарка», «Авторадио», «Ул. Старцева».

Бульвар по ул. Крупской
(от ул. Дружбы до ул. Ушинского)
Проезд: до ост. «Пл. Дружбы», «Пермская ярмарка», «Ул. Ушинского».

Сквер по ул. Metallистов
(между ул. КИМ и ул. Уральской)
Проезд: до ост. «УДС «Молот».

ОРДЖОНИКИДЗЕВСКИЙ РАЙОН

Сад по ул. Репина
(на пересечении ул. Репина и ул. Гайвинской)
Проезд: до ост. «Ул. Репина».

Бульвар по ул. Репина
(между ул. Гайвинской и ул. Луговского)
Проезд: до ост. «Ул. Репина».

Сквер им. Павлика Морозова
(между ул. Александра Щербакова и Валежной)
Проезд: до ост. «Быткомбинат», «Ул. А. Щербакова».

Сквер у ДК им. Пушкина
(между ул. Белозерской и Героя Васкина)
Проезд: до ост. «ДК им. Пушкина».

Сквер по ул. Вильямса
(от ул. Писарева до ул. Усадебной)
Проезд: до ост. «Рынок».

Сквер на ж/д станции Молодежная
Проезд: до ост. «Молодежная».

Сквер у ДК им. Горького
(ул. Качканарская, Академика Веденеева)
Проезд: до ост. «ДК им. Горького».

Сквер на транспортной развязке у набережной Камской ГЭС
Проезд: до ост. «Камская ГЭС».

Сквер у АО «Камкабель»
(по ул. Васнецова)
Проезд: до ост. «Камкабель».

Парк им. Чехова
(ограничен ул. Мелитопольской и Писарева, Репина и Гайвинской)
Проезд: до ост. «Парковая (Гайвинская)».

Сквер у ДК им. Чехова
(ограничен ул. Репина, Чехова, Лобвинской)
Проезд: до ост. «Ул. Барнаульская».

Сквер у к/т «Родина»
(между ул. Писарева и Барнаульской)
Проезд: до ост. «Гайвинский рынок».

Сквер на углу улиц Писарева и Толбухина
(между ул. Никитина и Писарева)
Проезд: до ост. «Гайвинский рынок».

ЛЕНИНСКИЙ РАЙОН

Сквер Парижских коммунаров
(по ул. А. Матросова, от ул. Окулова до ул. Орджоникидзе)
Проезд: до ост. «Ул. Крисанова».

Нижняя часть набережной р. Кама
(от грузового порта до речного вокзала)
Проезд: до ост. «Речной вокзал».

Верхняя часть набережной р. Кама
Проезд: до ост. «Художественная галерея»

Сквер у вокзала ст. Пермь I с памятником «Паровоз серии П-9 на вечной стоянке»
Проезд: до ост. «Речной вокзал».

Сквер им. Решетникова
(между ул. Окулова и Орджоникидзе, в начале ул. Сибирской)
Проезд: до ост. «Сквер им. Решетникова».

Театральный сад
(около театра оперы и балета, ограничен ул. Ленина, Сибирской, Советской, 25-го Октября)
Проезд: до ост. «Почтамт».

Сквер в кварталах 68, 69
(между ул. Ленина и ул. Коммунистической по ул. Попова)
Проезд: до ост. «Ул. Попова».

Сквер на транспортной развязке у Центрального рынка
Проезд: до ост. «Центральный рынок».

Сквер у гостиницы «Урал»
(по ул. Ленина)
Проезд: до ост. «ЦУМ».

Сквер им. Мамина-Сибиряка
(начало Комсомольского проспекта)
Проезд: до ост. «Художественная галерея».

Сквер по ул. Коммунистической
(от ул. Крисанова до ул. Попова)
Проезд: до ост. «Ул. Попова».

Сквер у Свято-Троицкого кафедрального собора
(ул. Орджоникидзе)
Проезд: до ост. «Ул. Борчанинова».

Сквер по ул. Сибирской («Сказки Пушкина»)
(по ул. Сибирской, за клубом УВД)
Проезд: до ост. «Дворец творчества юных».

Сад им. Гоголя
(западнее пересечение ул. Окулова и Попова)
Проезд: до ост. «Ул. Попова».

Сквер у драматического театра
(по ул. Ленина, от ул. Крисанова до ул. Борчанинова)
Проезд: до ост. «Драмтеатр».

Сквер по ул. Ленина
(по ул. Ленина, от ул. Борчанинова до ул. Попова)
Проезд: до ост. «Ул. Борчанинова».

Аллея памяти по ул. Большевистской
(на пересечении ул. Борчанинова и Большевистской)
Проезд: до ост. «Ул. Борчанинова».

Сквер Разгуляйский с памятником В. Н. Татищеву
(по ул. Ленина)
Проезд: до ост. «Разгуляй».

Сквер у воинского кладбища
(ограничен ул. Разгуляйской, Разгуляйской 3-й и Северной дамбой)
Проезд: до ост. «Разгуляй».

Сад Декабристов
(с 26.07.1920, пост. УГИК № 24, прежде Тюремный сад)
(ограничен ул. Луначарского и 2-й Луначарского, Островского и Клименко)
Проезд: до ост. «Разгуляй» или «Ул. Островского».

Бульвар по Комсомольскому проспекту
(от ул. Орджоникидзе до ул. Полины Осипенко)
Проезд: до ост. «Комсомольская пл.», «Октябрьская пл.», «Ул. Ленина», «Ул. Советская»

Сад им. Любимова
(на пересечении ул. Луначарского и ул. 25-го Октября)
Проезд: до ост. «Ул. Пушкина» (на ул. Горького).

Сквер Уральских добровольцев
(с 14.07.1977, решение ГИК № 480, прежде пл. Окулова)
(ограничен ул. Коммунистической и Советской, Куйбышева)
Проезд: до ост. «Сквер Уральских добровольцев».

СВЕРДЛОВСКИЙ РАЙОН

Сквер Авиаторов
(с 21.11.1985, решение ГИК № 594)
(по ул. Куйбышева, между ул. Саранской и Обвинской)
Проезд: до ост. «Ул. Обвинская».

сад им. Горького
(с 22.06.1936, пост. горсовета № 25 п. 12, прежде Загородный сад, Красный сад)
(между ул. Краснова и Революции)
Проезд: до ост. «К/т «Октябрь»».

Сквер у Дома чекистов
(по ул. Сибирской, напротив сада им. Горького)
Проезд: до ост. «Сад им. Горького».

Сквер на пл. Карла Маркса
(между ул. Чернышевского и ул. Белинского)
Проезд: до ост. «Пл. К. Маркса».

Сквер у ЦК им. Солдатова (муниципальный дворец)
(на пересечении Комсомольского пр. и ул. Соловьева)
Проезд: до ост. «Муниципальный дворец культуры (ДК им. Свердлова)».

Сквер по ул. Героев Хасана – Чкалова
(между ул. Героев Хасана и Куйбышева)
Проезд: до ост. «Ул. Чкалова».

Сквер по ул. Сибирской
(от ул. Пушкина до пл. К. Маркса)
Проезд: до ост. «Пл. К. Маркса».

Сквер на Комсомольской площади
Проезд: до ост. «Комсомольская пл.».

Сквер по ул. Яблочкова
(ограничен ул. Куйбышева, Яблочкова, Е. Ярославского, Сергинской)
Проезд: до ост. «Ул. Яблочкова».

Бульвар по Комсомольскому проспекту
(от ул. Белинского до ул. Чкалова)
Проезд: до ост. «АО «ИНКАР»».

Сквер по ул. Куйбышева у МСЧ № 1
Проезд: до ост. «Ул. Чкалова».

Сквер по ул. Героев Хасана и ул. Краснополянской
(по ул. Героев Хасана)
Проезд: до ост. «ОАО «Велта»».

Сквер Трех поколений
(ограничен ул. М. Горького и 1-й Красноармейской)
Проезд: до ост. «Ул. Тимирязева», «Пл. К. Маркса».

Сквер по ул. Глеба Успенского
(за к/т «Кристалл»)
Проезд: до ост. «К/т «Кристалл»».

Сквер Победителей
(между ул. Лодыгина и ул. Гусарова)
Проезд: до ост. «М/р Крохалева»

ПЛОЩАДИ

ЛЕНИНСКИЙ РАЙОН

Колхозная пл.

(пл. у Центрального рынка)

Проезд: до ост. «Центральный рынок».

Октябрьская пл.

(Комсомольский пр., между ул. Большевистской и Луначарского)

Проезд: до ост. «Октябрьская пл.».

Мамина-Сибиряка пл.

(в начале Комсомольского пр.)

Проезд: до ост. «Художественная галерея».

Разгуляйская пл.

(у военного кладбища)

Проезд: до ост. «Разгуляй».

СВЕРДЛОВСКИЙ РАЙОН

Ветеранов пл.

(ограничена ул. Сибирской, Швецова, 25-го Октября, Тимирязева)

Проезд: до ост. «Ул. Тимирязева».

Карла Маркса пл.

(завершает ул. Сибирскую, между ул. Белинского и Чернышевского)

Проезд: до ост. «Пл. Карла Маркса».

Комсомольская пл.

(на Комсомольском просп., между ул. Белинского и Полины Осипенко)

Проезд: до ост. «Комсомольская пл.».

МОТОВИЛИХИНСКИЙ РАЙОН

Дружбы пл.

(на пересечении ул. Крупской и Дружбы)

Проезд: до ост. «Пл. Дружбы».

Восстания пл.

(на пересечении ул. Славянова и Восстания)

Проезд: до ост. «Пл. Восстания».

Красная пл.

(на пересечении ул. Красная площадь и ул. 1905 года)

Проезд: до ост. «М/р Висим».

ДЗЕРЖИНСКИЙ РАЙОН

Пермь II пл.

(привокзальная площадь ст. Пермь II)

Проезд: до ост. «Пермь II».

Дзержинского пл.

(между ул. Дзержинского и Генкеля)

Проезд: до ост. «Пл. Дзержинского».

КИРОВСКИЙ РАЙОН

Кирова пл.

(по ул. Ласьвинской, от ул. Маршала Рыбалко до ул. Александра Невского)

Проезд: до ост. «К/т «Экран».

КЛАДБИЩА

Акуловское кладбище

(Дзержинский район, напротив Северного кладбища)

Кладбище, закрытое для захоронений, открытое для подзахоронений.

Проезд: до ост. «Северное кладбище».

Банная гора (новое) кладбище

(Орджоникидзевский район, м/р Левшино) Действующее кладбище.

Проезд: до ост. «Мичуринские сады».

Банная гора (старое) кладбище

(Орджоникидзевский район, м/р Бумкомбинат) Кладбище, закрытое для захоронений и подзахоронений.

Проезд: до ост. «Ул. Корсуньская».

Блочное кладбище

(Кировский район)

Кладбище, закрытое для захоронений и подзахоронений.

Верхнемуллинское кладбище

(Индустриальный район, м/р Верхние Муллы) Кладбище, закрытое для захоронений и подзахоронений.

Проезд: до ост. «Ипподром» или «Школа».

Верхнекурьянское кладбище

(Мотовилихинский район, м/р Верхняя Курья) Кладбище, закрытое для захоронений, открытое для подзахоронений.

Проезд: до ост. «В. Курья».

Головановское кладбище

(Орджоникидзевский район, м/р Голованово) Действующее кладбище.

Проезд: до ост. «Д. Голованово».

Заборное кладбище

(Кировский район, м/р Налимиха)

Кладбище, закрытое для захоронений, открытое для подзахоронений.

Проезд: до ост. «Кладбище».

Заозерское (Гайвинское) кладбище

(Орджоникидзевский район, м/р Турбино) Действующее кладбище.

Проезд: до ост. «Турбино».

Запрудское кладбище

(Мотовилихинский район, м/р Запруд)

Кладбище, закрытое для захоронений и подзахоронений.

Проезд: до ост. «Ул. Колыбалова».

Кладбище Кислотные Дачи

(Орджоникидзевский район, м/р Кислотные Дачи)

Кладбище, закрытое для захоронений, открытое для подзахоронений.

Проезд: до ост. «М/р Чапаевский (ул. Целинная)».

Кладбище Нижняя Курья

(Кировский район, ул. Юнг Прикамья)

Кладбище, закрытое для захоронений и подзахоронений

Проезд: до ост. «Ул. Адмирала Ушакова»

Кладбище Новые Ляды

(Свердловский район, м/н Новые Ляды)

Действующее кладбище

Проезд: до ост. «Новые Ляды»

Северное кладбище

(Дзержинский район, м/р Акулова)

Действующее кладбище

Проезд: до ост. «Северное кладбище».

Южное кладбище

(ограничено Южной дамбой, бульваром Гагарина)

Кладбище, закрытое для захоронений, открытое для подзахоронений

Проезд: до ост. «Авторадио».

Егошихинское кладбище

(Ленинский, Свердловский р-ны, северная граница – Северная дамба, восточная граница – гребень правого берега р. Егошихи, южная граница – ул. Тихая, западная граница – левый берег р. Стикс, XVIII – XIX вв.)

Кладбище, закрытое для захоронений и подзахоронений.

Проезд: до ост. «Разгуляй».

Данная территория обладает полным комплексом значимых объектов (мемориальный ансамбль и мемориальное кладбище, могилы выдающихся деятелей культуры, науки, государственной власти и народно-освободительной борьбы, памятники архитектуры, уникальные природные территории). Включает в себя:

Православное (старое) кладбище

Памятник истории и культуры (1723 – 1950 гг.).

Егошихинское кладбище.

Православное (новое) кладбище

Памятник истории и культуры (1-я пол. XIX – сер. XX в.).

Егошихинское кладбище.

Иудейское (еврейское) кладбище

Памятник истории и культуры (XIX – 1-я пол. XX в.).

Центральная часть Егошихинского кладбища.

Католическое (польское, немецкое) кладбище

Памятник истории и культуры (сер. XIX – 1-я пол. XX вв.).

Южная сторона Егошихинского кладбища.

Мусульманское (магометанское) кладбище

Памятник истории и культуры (XIX – 1-я пол. XX в.).

Северная часть Егошихинского кладбища.

Воинское кладбище (Воинский мемориал)

(Действовало в период 1941–1945 гг.)

Расположено на территории Егошихинского кладбища, рядом с мемориалом «Скорбящая».

ЦЕРКОВНЫЕ ПОГОСТЫ

Кладбище Вознесенской (Феодосьевской) церкви

(Ленинский район, угол улиц Большевистской и Борчанинова)

Проезд: до ост. «Универсам»

Кладбище Свято-Троицкой (Слудской) церкви (Кафедральный собор)

(Ленинский район, ул. Орджоникидзе, 95)

Проезд: до ост. «Ул. Борчанинова».

Адлеровская,
Орджоникидзевский р-н, м/р Камский
(с 13.08.1964, решение ГИК № 588, упразднена
с 30.05.1990, решение ГИК № 335, прежде Се-
довцев)

Азовская,
Кировский р-н, м/р Крымский
(с 02.09.1948, решение ГИК № 515, упразднена
с 30.05.1990, решение ГИК № 335)

Академика Губкина,
Кировский р-н, м/р Октябрьский
(с 02.09.1948, решение ГИК № 515,
прежде Ватутина)

Аксакова,
Орджоникидзевский р-н, м/р Гайва
(с 30.12.1949, решение ГИК № 644, упразднена
с 30.05.1990, решение ГИК № 335)

Актюбинская,
Мотовилихинский р-н, м/р Садовый
(с 23.04.1953, решение ГИК № 376, упразднена
с 30.05.1990, решение ГИК № 335)

Алданская 1-я,
Мотовилихинский р-н, м/р Садовый
(с 23.04.1953, решение ГИК № 376)

Алданская 3-я,
Мотовилихинский р-н, м/р Садовый
(с 23.04.1953, решение ГИК № 376)

Александровская,
Дзержинский р-н, м/р Заимка
(с 31.01.1968, решение ГИК № 88)

Аральская,
Орджоникидзевский р-н, м/р Гайва
(с 30.12.1949, решение ГИК № 644, упразднена
с 21.11.1985, решение ГИК № 593)

Арамилский пер.,
Свердловский р-н, м/р Крохалева
(с 02.09.1948, решение ГИК № 515)

Армавирская,
Кировский р-н, м/р Крымский
(с 15.08.1968, решение ГИК № 677, упразднена
с 21.11.1985, решение ГИК № 593)

Арская,
Кировский р-н, м/р Октябрьский
(с 24.11.1955, решение ГИК № 983)

Артиллерийская,
Свердловский р-н, м/р Николая Островского
(с 09.01.1928, пост. през. горсовета № 9 п.93)

Архангельская 1-я,
Мотовилихинский р-н, м/р Садовый
(с 05.06.1958, решение ГИК № 649, упразднена
с 30.05.1990, решение ГИК № 335)

Архангельская 2-я,
Мотовилихинский р-н, м/р Садовый
(с 05.06.1958, решение ГИК № 649, упразднена
с 30.05.1990, решение ГИК № 335)

Асбестовская,
Свердловский р-н, м/р Крохалева
(с 02.09.1948, решение ГИК № 515)

Ачинский пер.,
Орджоникидзевский р-н, м/р Фрунзе
(с 30.06.1950, распоряжение ГИК № 159а)

Балаклавский пер.,
Мотовилихинский р-н, м/р Запруд
(с 24.03.1992, пост. адм. г. Пермь № 185)

Бахаревская 2-я,
Свердловский р-н, м/р Бахаревка
(с 25.09.1958, решение ГИК № 999)

Бахаревская 3-я,
Свердловский р-н, м/р Бахаревка
(с 25.09.1958, решение ГИК № 999)

Башенный пер.,
Орджоникидзевский р-н, м/р Камский
(с 21.09.1938, пост. през. горсовета № 40 п.б,
упразднен с 21.11.1985, решение ГИК № 593)

Беговая,
Индустриальный р-н, м/р Верхние Муллы
(с 26.03.1959, решение ГИК № 282, прежде
Крылова с 1953 г.)

Безымянная 2-я,
Дзержинский р-н, м/р Железнодорожный
(с 28.09.1938, пост. през. горсовета № 42 п.2)

Белгородская,
Орджоникидзевский р-н, м/р Домостроительный
(с 02.10.1952, решение ГИК № 620)

Береговая,
Дзержинский р-н, м/р Данилиха

Бехтерева,
Свердловский р-н, м/р Островского

Бизярский пер.,
Мотовилихинский р-н, м/р Садовый
(с 30.12.1949, решение ГИК, упразднен
с 30.05.1990, решение ГИК № 335)

Бийский 2-й пер.,
Свердловский р-н, м/р Громова
(с 30.12.1949, решение ГИК № 644)

Большевицкий пер.,
Мотовилихинский р-н, м/р Запруд

Боровая 2-я,
Дзержинский р-н, м/р Железнодорожный
(с 28.08.1952, решение ГИК № 528, упразднена
с 30.05.1990, решение ГИК № 335)

Ботаническая,
Дзержинский р-н, м/р Заимка
(с 21.09.1938, пост. през. горсовета № 40 п.б)

Бугульминский пер.,
Орджоникидзевский р-н, м/р Гайва
(с 30.12.1949, решение ГИК № 644, упразднена
с 30.05.1990, решение ГИК № 335)

Владимирская,
Мотовилихинский р-н, м/р Садовый
(упразднена с 30.05.1990, решение ГИК № 335)

Водная,
Ленинский р-н, м/р Гидропарк
(с 21.09.1938, пост. през. горсовета № 40 п.б)

Водопроводная 2-я,
Дзержинский р-н, м/р Железнодорожный
(с 28.09.1938, пост. през. горсовета № 42 п.2,
упразднена с 21.11.1985, решение ГИК № 593)

Восточная,
Дзержинский р-н, м/р Данилиха
(с 21.02.1936, пост. през. горсовета № 37б,
упразднена с 27.07.1989, решение ГИК № 481)

8-е Марта,
Дзержинский р-н, м/р Данилиха
(с 21.02.1936, пост. през. горсовета № 8)

Газовая 1-я,
Индустриальный р-н, м/р Верхние Муллы
(с 26.03.1959, решение ГИК № 282, упразднена
с 21.11.1985, решение ГИК № 593)

Газовая 2-я,
Индустриальный р-н, м/р Верхние Муллы
(с 26.03.1959, решение ГИК № 282, упразднена
с 21.11.1985, решение ГИК № 593)

Газовая 3-я,
Индустриальный р-н, м/р Верхние Муллы
(с 26.03.1959, решение ГИК № 282, упразднена
с 21.11.1985, решение ГИК № 593)

Галицкий пер.,
Орджоникидзевский р-н

Генераторная,
Индустриальный р-н, м/р Верхние Муллы
(с 26.03.1952, решение ГИК № 282, упразднена
с 21.11.1985, решение ГИК № 593)

Генераторская,
Индустриальный р-н, м/р Верхние Муллы
(с 26.03.1952, решение ГИК № 282, упразднена
с 21.11.1985, решение ГИК № 593)

Героев Труда,
Свердловский р-н
(с 02.09.1948, решение ГИК № 515, упразднена
с 30.05.1990, решение ГИК № 335)

Глуховская,
Свердловский р-н, м/р Южный
(с 22.07.1954, решение ГИК № 676, упразднена
с 30.05.1990, решение ГИК № 335)

Гончарная,
Орджоникидзевский р-н, м/р Гайва
(с 16.04.1959, решение ГИК № 272)

Горная,
Дзержинский р-н, м/р Пролетарский

Гравийный 1-й пер.,
Орджоникидзевский р-н, м/р Гайва
(с 30.12.1949, решение ГИК № 644, упразднен
с 21.11.1985, решение ГИК № 593)

Гравийный 5-й пер.,
Орджоникидзевский р-н, м/р Гайва
(упразднен с 30.05.1990, решение ГИК № 335)

Гранатный пер.,
Орджоникидзевский р-н, м/р Кислотные Дачи
(с 02.09.1948, решение ГИК № 515, упразднен
с 21.11.1985, решение ГИК № 593)

Гранильный пер.,
Кировский р-н, м/р Крымский
(с 05.06.1958, решение ГИК № 649)

Дамбовая,
Орджоникидзевский р-н, м/р Молодежный
(с 06.10.1949, решение ГИК № 390)

Детярная,
Орджоникидзевский р-н, м/р Домостроительный
(с 21.09.1938, пост. през. окрисполк. № 40 п.б)

Демьяна Бедного,
Кировский р-н, м/р Закамск

Деповская,
Дзержинский р-н, м/р Заимка
(с 31.01.1968, решение ГИК № 88, упразднена
с 30.05.1990, решение ГИК № 335, прежде
Линия 11-я)

Дизельная 1-я,
Индустриальный р-н, м/р Верхние Муллы
(с 28.03.1959, решение ГИК № 282, упразднена
с 21.11.1985, решение ГИК № 593)

Дизельная 2-я,
Индустриальный р-н, м/р Верхние Муллы
(с 26.03.1959, решение ГИК № 282, упразднена
с 21.11.1985, решение ГИК № 593)

Дозорная,
Дзержинский р-н, м/р Заимка
(с 31.01.1968, решение ГИК № 88, упразднена
с 21.11.1985, решение ГИК № 593, прежде
Линия 10-я)

Домостроительная 2-я,
Орджоникидзевский р-н, м/р Домостроительный
(с 27.08.1959, решение ГИК № 838)

Достоевского,
Мотовилихинский р-н, м/р Рабочий поселок
(с 07.04.1940, решение ГИК № 220, прежде
Луначарского)

Дубровский 3-й пер.,
Орджоникидзевский р-н, м/р Гайва
(с 30.12.1949, решение ГИК № 644, упразднен
с 21.11.1985, решение ГИК № 593)

Дудинский пер.,
Индустриальный р-н, м/р Ераничи

Дышинского,
Свердловский р-н, м/р Громова
(с 06.05.1965, решение ГИК № 337, упразднена
с 30.05.1990, решение ГИК № 335, прежде Крас-
нофлотская 2-я)

Егошихинская,
Свердловский р-н, м/р Николая Островского
(с 09.01.1926, пост. през. горсовета № 9 п.93)

Елабужская,
Мотовилихинский р-н, м/р Садовый

Ельнинский пер.,
Орджоникидзевский р-н, м/р Гайва
(с 30.04.1950, распоряжение ГИК № 159а, уп-
разднен с 21.11.1985, решение ГИК № 593)

Ергачинская,
Свердловский р-н, м/р Крохалева
(с 02.09.1948, решение ГИК № 515)

Жигулевская,
Мотовилихинский р-н, м/р Садовый
(с 27.10.1955, решение ГИК № 909, упразднена
с 30.05.1990, решение ГИК № 335)

Заводской пер.,
Мотовилихинский р-н, м/р Мотовилиха
(упразднен с 21.11.1985, решение ГИК № 593)

Загородная 3-я,
Свердловский р-н
(упразднена с 21.11.1985, решение ГИК № 593)

Заготзерно,
Свердловский р-н, м/р Бахаревка

Заостровская,
Дзержинский р-н, м/р Парковый
(с 25.05.1928, пост. през. горсовета № 27 п.651)

Западная,
Кировский р-н, м/р Оверята.
(с 15.08.1968, решение ГИК № 677, упразднена
с 21.11.1985, решение ГИК № 593)

Заслонова,
Индустриальный р-н, м/р Балатово

Застройщиков,
Свердловский р-н, м/р Бахаревка

Зенитная,
Кировский р-н, м/р Закамск

Иренская,
Свердловский р-н, м/р Владимирский
(с 02.09.1948, решение ГИК № 515)

Иртышская,
Свердловский р-н, м/р Краснова
(с 02.09.1948, решение ГИК № 515)

Исетский пер.,
Свердловский р-н, м/р Чкалова
(с 02.09.1948, решение ГИК № 515)

Испанских рабочих,
Орджоникидзевский р-н, м/р Камский
(с 07.04.1940, решение ГИК № 220, упразднена
с 21.11.1985, решение ГИК № 593, прежде За-
водская)

Истокская,
Свердловский р-н, м/р Крохалева
(с 02.09.1948, решение ГИК № 515, упразднена
с 21.11.1985, решение № 593)

Ишимский пер.,
Орджоникидзевский р-н, м/р Январский
(решение ГИК № 695)

Кабельный пер.,
Орджоникидзевский р-н, м/р Гайва
(с 30.12.1949, решение ГИК № 644, упразднен
с 21.11.1985, решение ГИК № 593)

Кавказская 2-я,
Орджоникидзевский р-н, м/р Домостроительный
(с 23.04.1953, решение ГИК № 376, упразднена
с 21.11.1985, решение ГИК № 593)

Каменский пер.,
Орджоникидзевский р-н, м/р Молодежный
(с 11.01.1951, решение ГИК № 7)

Карабашский пер.,
Мотовилихинский р-н, м/р Садовый
(с 24.01.1957, решение ГИК № 102, упразднен
с 30.05.1990, решение ГИК № 335)

Карагайская,
Свердловский р-н, м/р Краснова
(с 02.09.1948, решение ГИК № 515)

Карагандинская,
Кировский р-н, м/р Оверята
(с 15.08.1968, решение ГИК № 677)

Карельский пер.,
Орджоникидзевский р-н, м/р Гайва
(с 30.12.1949, решение ГИК № 644, упразднен
с 21.11.1985, решение № 593)

Карьерная 2-я,
Индустриальный р-н, м/р Верхние Муллы
(с 26.03.1959, решение ГИК № 282, прежде
Чапаева)

Катавский пер.,
Орджоникидзевский р-н, м/р Молодежный
(с 06.10.1949, распоряжение ГИК № 390, упраз-
днен с 30.05.1990, решение ГИК № 335)

Кирова пл.,
Ленинский р-н, м/р Центр
(с 05.12.1934, пост. през. горсовета, прежде
Вознесенская пл.)

Кирпичные сараи,
Мотовилихинский р-н, м/р Висим

Кишертская,
Свердловский р-н, м/р Краснова
(с 02.09.1948, решение ГИК № 515, упразднена
с 21.11.1985, решение № 593)

Кленовый пер.,
Орджоникидзевский р-н, м/р Кислотные Дачи
(с 02.09.1948, решение ГИК № 515)

Ключевая,
Орджоникидзевский р-н, м/р Малые Реки
(решение ГИК № 239)

Ключевая 1-я,
Дзержинский р-н, м/р Данилиха

Ключевая 2-я,
Дзержинский р-н

Клязьминская,
Мотовилихинский р-н, м/р Опытная станция
(с 12.07.1967, решение ГИК № 561)

Коммунальная,
Дзержинский р-н, м/р Светлый
(упразднена с 22.11.1985, решение № 593)

Кондукторская 2-я,
Дзержинский р-н, м/р Данилиха

Конотопский пер.,
Орджоникидзевский р-н, м/р Молодежный
(с 11.01.1951, решение ГИК № 7, упразднен
с 21.11.1985, решение № 593)

Кордон-2,
Ленинский р-н, м/р Камская Долина

Костромская,
Мотовилихинский р-н, м/р Садовый

Костянская,
Дзержинский р-н, м/р Железнодорожный
(с 15.05.1928, пост. през. ГИК № 27 п.651, уп-
разднена с 30.05.1990, решение ГИК № 335)

Краеведческая
Орджоникидзевский р-н, м/р Чапаева
(с 17.04.1958, решение ГИК № 493)

Красносельская,
Орджоникидзевский р-н, м/р Гайва
(с 30.12.1949, решение ГИК № 644, упразднена
с 21.11.1985, решение № 593)

Красноармейская 2-я,
Свердловский р-н
(упразднена с 30.05.1990, решение ГИК № 335,
прежде Солдатская 2-я)

Кременчугская 2-я,
Мотовилихинский р-н, м/р Садовый
(с 10.10.1957, решение ГИК № 1115, упразднена
с 30.05.1990, решение ГИК № 335)

Крестьянская,
Дзержинский р-н, м/р Светлый

Крымская,
Мотовилихинский р-н, м/р Запруд

Кукуштанская,
Свердловский р-н, м/р Крохалева
(с 02.09.1948, решение ГИК № 515, упразднена
с 21.11.1985, решение № 593)

Курганская,
Свердловский р-н, м/р Крохалева
(с 02.09.1948, решение ГИК № 515)

Кушвинский пер.,
Дзержинский р-н, м/р Железнодорожный
(с 08.04.1948, решение ГИК № 228, упразднен
с 21.11.1985, решение № 593)

Ледокольная,
Кировский р-н, м/р Нижняя Курья
(с 25.09.1958, решение ГИК № 998)

Лермонтова,
Дзержинский р-н, м/р Данилиха
(с 21.02.1936, пост. през. горсовета № 8, упраз-
днена с 25.05.1978, решение ГИК № 278)

Лесная 2-я,
Дзержинский р-н, м/р Железнодорожный
(с 28.09.1938, пост. през. горсовета № 42 п.2)

Лесопильная,
Дзержинский р-н, м/р Железнодорожный
(с 25.05.1928, пост. през. горсовета № 27 п.651,
упразднена с 30.05.1990, решение № 335)

Линия 14-я,
Дзержинский р-н, м/р Заимка
(с 28.09.1938, пост. през. горсовета № 42 п.2,
упразднена с 30.05.1990, решение № 335)

Лобановская,
Свердловский р-н, м/р Владимирский
(с 02.09.1948, решение ГИК № 515)

Луговая,
Дзержинский р-н, м/р Данилиха

Луговой пер.,
Дзержинский р-н

Лялинская,
Мотовилихинский р-н, м/р Садовый

Лялинский 1-й проезд,
Мотовилихинский р-н, м/р Садовый
(с 10.01.1952, решение ГИК № 16, упразднен с 30.05.1990, решение ГИК № 335)

Лялинский 2-й проезд,
Мотовилихинский р-н, м/р Садовый
(с 10.01.1952, решение ГИК № 16)

Лялинский 3-й проезд,
Мотовилихинский р-н, м/р Садовый
(с 10.01.1952, решение ГИК № 16)

Майкорская,
Дзержинский р-н, м/р Железнодорожный
(с 08.04.1948, решение ГИК № 22)

Майская,
Свердловский р-н, м/р Островского

Мамина-Сибиряка,
Индустриальный р-н, м/р Новополоский
(с 28.09.1938, пост. през. горсовета № 42 п.2)

Мариупольская,
Свердловский р-н, м/р Чкалова
(с 26.10.1950, решение ГИК № 520)

Матросова пер.,
Кировский р-н, м/р Закамск
(с 02.09.1948, решение ГИК № 515)

Менделеева,
Мотовилихинский р-н, м/р Рабочий поселок
(с 07.04.1940, решение ГИК № 220, упразднена с 30.05.1990, решение ГИК № 335)

Миасская,
Мотовилихинский р-н, м/р Садовый
(с 02.09.1948, решение ГИК № 515, упразднена с 30.05.1990, решение ГИК № 335)

Мичурина,
Дзержинский р-н, м/р Данилиха
(с 28.09.1938, пост. през. горсовета № 42 п.2, упразднена с 21.11.1985, решение ГИК № 593)

Модельная,
Индустриальный р-н, м/р Ераничи

Мосальский пер.,
Мотовилихинский р-н, м/р Садовый
(с 24.01.1957, решение ГИК № 102, упразднен с 30.05.1990, решение ГИК № 335)

Моторная,
Дзержинский р-н, м/р Железнодорожный
(с 28.09.1938, пост. през. горсовета № 42 п.2)

Моховая 2-я,
Кировский р-н, м/р Нижняя Курья
(с 20.02.1964, решение ГИК № 114, прежде Комсомольский проезд)

Мулянская 3-я,
Дзержинский р-н, м/р Парковый
(с 28.09.1938, пост. през. горсовета № 42 п.2)

Мулянская 4-я,
Дзержинский р-н, м/р Парковый

Мысовская,
Свердловский р-н, м/р Краснова
(с 02.09.1948, решение ГИК № 515)

Невянская,
Дзержинский р-н, м/р Железнодорожный
(с 08.04.1948, решение ГИК № 228, упразднена с 21.11.1985, решение № 593)

Нейвинская 5-я,
Свердловский р-н, м/р Владимирский
(с 20.02.1958, решение ГИК № 207, упразднена с 30.05.1990, решение ГИК № 335)

Нейвинская 6-я,
Свердловский р-н, м/р Владимирский
(с 20.02.1958, решение ГИК № 207)

Нефтебаза,
Ленинский р-н

Нефтезаводская,
Индустриальный р-н, м/р Осенцы

Нижегородская,
Мотовилихинский р-н, м/р Язовая
(упразднена с 30.05.1990, решение ГИК № 335, прежде Проулок 5-й)

Новая,
Дзержинский р-н, м/р Данилиха

Новинский пер.,
Орджоникидзевский р-н, м/р Гайва
(с 30.12.1949, решение ГИК № 644, упразднен с 21.11.1985, решение № 593)

Новоалмазная,
Орджоникидзевский р-н, м/р Январский

Новолинейная,
Дзержинский р-н, м/р Данилиха
(упразднена с 21.11.1985, решение ГИК № 593)

Новоходная

Ногимский пер.,
Мотовилихинский р-н, м/р Язовая
(с 02.07.1963, решение ГИК № 514, упразднен с 21.11.1985, решение ГИК № 593, прежде Кузнецовский пер.)

Ныробская,
Дзержинский р-н, м/р Железнодорожный

(с 08.04.1948, решение ГИК № 228, упразднена с 30.05.1990, решение ГИК № 335)

Оборинская,
Кировский р-н, м/р Оборино
(с 28.10.1965, решение ГИК № 893)

Оборонная,
Индустриальный р-н, м/р Балатово
(с 28.09.1938, пост. през. горсовета № 42 п.2, упразднена с 30.05.1990, решение ГИК № 335)

Овражная,
Свердловский р-н, м/р Николая Островского
(с 09.01.1928, пост. през. горсовета № 9 п.93, упразднена с 30.05.1990, решение ГИК № 335)

Окружная,
Орджоникидзевский р-н, м/р Гайва
(с 30.12.1949, решение ГИК № 644, упразднена с 30.05.1990, решение ГИК № 335)

Октябрьская,
Орджоникидзевский р-н, м/р Камский
(с 21.09.1938, пост. през. горсовета № 40 п.6)

Окулова пл.,
Ленинский р-н, м/р Центр
(упразднена с 14.07.1977, решение № 480, прежде Сенная пл., Октябрьской революции пл.)

Оренбургская,
Мотовилихинский р-н, м/р Вышка II
(упразднена с 30.05.1990, решение ГИК № 335, прежде Воздвиженская)

Орская,
Свердловский р-н, м/р Николая Островского
(с 14.04.1950, распоряжение ГИК № 111, упразднена с 30.05.1990, решение ГИК № 335)

Осенцовский пер.,
Индустриальный р-н, м/р Балатово
(с 12.10.1953, решение ГИК № 116)

Памирская 2-я,
Орджоникидзевский р-н, м/р Левшино
(с 19.01.1960, решение ГИК № 36)

Парниковая,
Орджоникидзевский р-н, м/р Банная Гора
(с 09.01.1928, пост. през. горсовета № 9 п.93)

Патефонная,
Свердловский р-н, м/р Владимирский
(с 02.09.1948, решение ГИК № 515)

Перекопская,
Орджоникидзевский р-н, м/р Камский
(с 07.04.1940, решение ГИК № 220, упразднена с 21.11.1985, решение № 593, прежде Островского)

Пихтовая 2-я,
Свердловский р-н, м/р Владимирский
(с 30.01.1958, решение ГИК № 97)

Плоская,
Дзержинский р-н, м/р Данилиха
(с 21.02.1936, пост. през. горсовета № 8)

Пограничная 3-я,
Орджоникидзевский р-н, м/р Камский
(с 28.08.1958, решение ГИК № 906, упразднена с 21.11.1985, решение ГИК № 593)

Пожвинская,
Орджоникидзевский р-н, м/р Левшино
(с 07.04.1940, решение ГИК № 220)

Полуденная,
Свердловский р-н, м/р Крохалева
(с 02.09.1948, решение ГИК № 515, упразднена с 21.11.1985, решение № 593)

Полярный пер.,
Индустриальный р-н, м/р Балатово
(с 10.01.1952, решение ГИК № 16)

Поперечный пер.,
Индустриальный р-н, м/р Новополоский
(с 10.01.1952, решение ГИК № 16, упразднен с 21.11.1985, решение № 593)

Попкова,
Дзержинский р-н, м/р Железнодорожный
(с 04.11.1961, решение ГИК № 1018, упразднена с 21.11.1985, решение № 593, прежде Кудымкарский пер.)

Порт-Артурская,
Индустриальный р-н, м/р Ераничи
(с 08.04.1948, решение ГИК № 228)

Пржевальского,
Мотовилихинский р-н, м/р Горки
(с 07.04.1940, решение ГИК № 220, прежде Льва Толстого)

Проселочная,
Индустриальный р-н, м/р Верхние Муллы
(с 26.03.1959, решение ГИК № 282)

Профинтерна пер.,
Орджоникидзевский р-н

Проходная,
Дзержинский р-н, м/р Железнодорожный
(с 28.09.1938, пост. през. горсовета № 42 п.2, упразднена с 30.05.1990, решение ГИК № 335)

Путевая,
Дзержинский р-н, м/р Заимка
(с 28.09.1938, пост. през. горсовета № 42 п.2, упразднена с 21.11.1985, решение ГИК № 593)

Путейский пер.,
Свердловский р-н, пос. Новые Ляды

Пушкарский пер.,
Мотовилихинский р-н, м/р Садовый
(упразднен с 30.05.1990, решение ГИК № 335)

Разведчиков пер.,
Индустриальный р-н, м/р Верхние Муллы
(с 19.01.1960, решение ГИК № 36)

Разгуляйская 3-я,
Ленинский р-н, м/р Разгуляй
(с 21.09.1940, пост. през. горсовета № 40 п.6)

Раздольная,
Мотовилихинский р-н, м/р Вышка II
(с 21.01.1968, решение ГИК № 88, упразднена
с 30.05.1990, решение ГИК № 335, прежде
Полевой пер.)

Ревдинская,
Мотовилихинский р-н, м/р Язовая

Режевская,
Орджоникидзевский р-н, м/р Молодежный
(с 06.10.1949, решение ГИК № 390)

Рыбокопильная,
Дзержинский р-н, м/р Заимка
(с 31.01.1968, решение ГИК № 88, упразднена
с 30.05.1990, решение ГИК № 335, прежде
Линия б-я)

Сайгатская,
Кировский р-н, д. Оверята
(с 15.08.1968, решение ГИК № 677, упразднена
с 21.11.1985, решение ГИК № 593)

Салдинская,
Орджоникидзевский р-н, м/р Гайва
(с 30.12.1949, решение ГИК № 644, упразднена
с 30.05.1990, решение ГИК № 335)

Самарская,
Мотовилихинский р-н, м/р Садовый
(упразднена с 30.05.1990, решение ГИК № 335)

Самолетная 2-я,
Индустриальный р-н, м/р Балатово
(с 28.08.1958, решение ГИК № 906)

Саратовская,
Мотовилихинский р-н, м/р Язовая

Сахалинская 2-я,
Свердловский р-н, м/р Южный
(с 23.10.1958, решение ГИК № 1087)

Сбытовая,
Дзержинский р-н, м/р Заимка
(с 28.09.1938, пост. през. горсовета № 42 п.2)

Семена Ладоги,
Дзержинский р-н, м/р Железнодорожный
(с 07.04.1940, решение ГИК № 220, прежде
Больничная).

Сергея Лазо,
Дзержинский р-н, м/р Данилиха

(с 07.04.1940, решение ГИК № 220, упразднена
с 30.05.1990, решение ГИК № 335, прежде
Мещанская, Графская, Республиканская).

Серпуховская 1-я,
Свердловский р-н, м/р Владимирский
(с 15.05.1969, решение ГИК № 318)

Сивинский пер.,
Свердловский р-н, м/р Владимирский
(с 02.09.1948, решение ГИК № 515, упразднена
с 30.05.1990, решение ГИК № 335)

Силикатная,
Дзержинский р-н, м/р Акулова
(с 28.09.1938, пост. през. горсовета № 42 п.2,
упразднена с 30.05.1990, решение ГИК № 335)

Синарская,
Индустриальный р-н, м/р Ераничи

Синарская 2-я
Славногорская 1-я
Славногорская 2-я

Сосновая,
Дзержинский р-н, м/р Акулова
(с 28.09.1938, пост. през. горсовета № 42 п.2,
упразднена с 30.05.1990, решение ГИК № 335)

Союзная,
Орджоникидзевский р-н, м/р Камский
(с 07.04.1940, решение ГИК № 220, упразднена
с 21.11.1985, решение № 593, прежде Дзержин-
ского)

Сплавная,
Дзержинский р-н, м/р Красный Октябрь
(с 28.09.1948, пост. през. горсовета № 42 п.2)

Стадионный пер.,
Дзержинский р-н, м/р Железнодорожный
(с 08.04.1948, решение ГИК № 228, упразднен
с 30.05.1990, решение ГИК № 335)

Станиславского,
Индустриальный р-н, м/р Новоплоцкий
(с 28.09.1938, пост. през. горсовета № 42 п.2,
упразднена с 21.11.1985, решение № 593)

Станочный пер.,
Орджоникидзевский р-н, м/р Домостроительный

Старехи,
Свердловский р-н, м/р Южный

Стрелковый пер.,
Свердловский р-н, м/р Николая Островского
(с 20.02.1964, решение ГИК № 114, упразднен
с 21.11.1985, решение № 593, прежде Пруд-
овый пер., Нефтяной пер.)

Суворова,
Свердловский р-н, м/р Чкалова

(с 07.04.1940, решение ГИК № 220, прежде
Громова)

Сурицкий пер.,
Индустриальный р-н, м/р Балатово
(с 09.07.1958, решение ГИК № 758, упразднен
с 21.11.1985, решение № 593)

Суханки 2-й проулок,
Мотовилихинский р-н, м/р Горки
(упразднен с 21.11.1985, решение № 593)

Суханки 3-й проулок,
Мотовилихинский р-н, м/р Горки
(упразднен с 21.11.1985, решение № 593)

Сухобруса,
Дзержинский р-н, м/р Светлый

Суханская,
Мотовилихинский р-н, м/р Горки
(с 07.04.1940, решение ГИК № 220, упразднена
с 21.11.1985, решение № 593, прежде Средняя)

Сухой пер.,
Кировский р-н, м/р Октябрьский
(с 14.11.1957, решение ГИК № 1242)

Сысертский 1-й пер.,
Свердловский р-н, м/р Краснова
(с 10.01.1952, решение ГИК № 16, упразднен
с 21.11.1985, решение № 593)

Сысертский 2-й пер.,
Свердловский р-н, м/р Краснова
(с 10.01.1952, решение ГИК № 16, упразднен
с 21.11.1985, решение № 593)

Сысертский 3-й пер.,
Свердловский р-н, м/р Краснова
(с 10.01.1952, решение ГИК № 16, упразднен
с 21.11.1985, решение № 593)

Сюзьвинская,
Орджоникидзевский р-н, м/р Камский
(с 13.08.1964, решение ГИК № 588, прежде
Школьная 2-я)

Тамбовская,
Мотовилихинский р-н, м/р Садовый

Таежная 5-я,
Свердловский р-н, м/р Соболи

Тельмана,
Мотовилихинский р-н, м/р Садовый
(упразднена с 30.05.1990, решение ГИК № 335).

Тенистый пер.,
Индустриальный р-н, м/р Балатово
(с 13.08.1964, решение ГИК № 588)

Тепловая,
Индустриальный р-н, м/р Верхние Муллы

(с 26.03.1959, решение ГИК № 282, упразднена
с 30.05.1990, решение ГИК № 335)

Термическая,
Мотовилихинский р-н, м/р Горки
(с 02.09.1948, решение ГИК № 515, упразднена
с 21.11.1985, решение ГИК № 593)

Технологическая,
Мотовилихинский р-н, м/р Рабочий поселок
(упразднена с 21.11.1985, решение № 593)

Товарный пер.,
Дзержинский р-н, м/р Железнодорожный
(с 08.04.1948, решение ГИК № 228, упразднен
с 21.11.1985, решение № 593)

Тракторная,
Мотовилихинский р-н, м/р Балмошная

Тракторная,
Свердловский р-н, пос. Новые Ляды

Трубная 1-я,
Индустриальный р-н, м/р Верхние Муллы
(с 26.03.1959, решение ГИК № 282)

Трубная 2-я,
Индустриальный р-н, м/р Верхние Муллы
(с 26.03.1959, решение ГИК № 282, упразднена
с 21.11.1985, решение ГИК № 593)

Тупиковая,
Мотовилихинский р-н, м/р Рабочий поселок
(упразднена с 21.11.1985, решение ГИК № 593,
прежде Непроходимая)

Туринская,
Свердловский р-н, м/р Краснова
(с 02.09.1948, решение ГИК № 515, упразднена
с 30.05.1990, решение ГИК № 335)

Усадебная 2-я,
Орджоникидзевский р-н, м/р Гайва

Усть-Гайва,
Орджоникидзевский р-н

Ферма,
Свердловский р-н, м/р Соболи

Ферма 2-я,
Мотовилихинский р-н, м/р Костарево

Ферма 4-я,
Свердловский р-н

Ферма 5-я,
Свердловский р-н, м/р Соболи

Фильтрованная,
Мотовилихинский р-н, м/р Горки

Финский 1-й пер.,
Индустриальный р-н, м/р Верхние Муллы

(с 26.03.1959, решение ГИК № 282, упразднен с 21.11.1985, решение № 593)

Финский 2-й пер.,

Индустриальный р-н, м/р Верхние Муллы
(с 26.03.1959, решение ГИК № 282, упразднен с 21.11.1985, решение № 593)

Финский 3-й пер.,

Индустриальный р-н, м/р Верхние Муллы
(с 26.03.1959, решение ГИК № 282, упразднен с 21.11.1985, решение № 593)

Флотская,

Свердловский р-н, м/р Николая Островского
(с 09.01.1928, пост. през. горсовета № 9 п.93)

Хвалынская,

Кировский р-н, м/р Оборино
(с 28.10.1965, решение ГИК № 893)

Хохловская 2-я,

Орджоникидзевский р-н, м/р Январский
(с 22.11.1958, решение ГИК № 1178)

Цветная,

Свердловский р-н, м/р Николая Островского
(с 09.01.1928, пост. през. горсовета № 9 п.93)

Цеховой пер.,

Индустриальный р-н, м/р Осенцы
(с 26.03.1959, решение ГИК № 282)

Частинская,

Свердловский р-н, м/р Краснова
(с 02.09.1948, решение ГИК № 515)

Чепаркульский пер.,

Индустриальный р-н, м/р Балатово
(с 02.09.1948, решение ГИК № 515)

Червоная,

Индустриальный р-н, м/р Балатово
(с 28.09.1938, пост. през. горсовета № 42 п.2, упразднена с 21.11.1985, решение ГИК № 593)

Читинская,

Дзержинский р-н, м/р Железнодорожный
(с 08.04.1943, решение ГИК № 228, упразднена с 21.11.1985, решение ГИК № 593)

Чусовская,

Орджоникидзевский р-н, м/р Чусовской водозабор

Шаквинский пер.,

Орджоникидзевский р-н, м/р Гайва
(с 30.12.1949, решение ГИК № 644, упразднен с 30.05.1990, решение ГИК № 335)

Шарташская 2-я,

Свердловский р-н, м/р Чкалова

(с 14.11.1957, решение ГИК № 1242, прежде Байдукова)

Шарташский пер.,

Свердловский р-н, м/р Чкалова
(с 02.09.1948, решение ГИК № 515, упразднен с 21.11.1985, решение ГИК № 593)

Шатурская,

Орджоникидзевский р-н, м/р Молодежный
(с 06.10.1949, распоряжение ГИК № 390, упразднена с 21.11.1985, решение № 593)

Шмидта,

Мотовилихинский р-н, м/р Садовый

Шоссейная 3-я,

Дзержинский р-н, м/р Железнодорожный
(с 17.08.1961, решение ГИК № 808)

Штилевая,

Орджоникидзевский р-н, м/р Молодежный
(с 06.10.1949, распоряжение ГИК № 390, упразднена с 21.11.1985, решение ГИК № 593)

Щорса,

Дзержинский р-н, м/р Данилиха
(с 28.09.1938, пост. през. горсовета № 42 п.2, упразднена с 21.11.1985, решение ГИК № 593)

Юговская,

Орджоникидзевский р-н, м/р Январский
(с 02.09.1948, решение ГИК № 515)

Юго-Камская,

Мотовилихинский р-н, м/р Садовый
(с 07.04.1940, решение ГИК № 220, упразднена с 30.05.1990, решение ГИК № 335)

Юрманский пер.,

Свердловский р-н, м/р Краснова
(с 02.09.1948, решение ГИК № 515, упразднен с 21.11.1985, решение № 593)

Юсьвинская,

Орджоникидзевский р-н, м/р Гайва
(с 30.12.1954, решение ГИК № 644)

Яйвинская,

Свердловский р-н, м/р Владимирский
(с 02.09.1948, решение ГИК № 515, упразднена с 30.06.1990, решение ГИК № 335)

Ярцевская,

Мотовилихинский р-н, м/р Вышка II
(с 31.01.1968, решение ГИК № 88, упразднена с 21.11.1985, решение № 593, прежде Полевой 2-й пер.)

ПАМЯТНИКИ ПЕРМИ



Полный список памятников



ПАМЯТНИКИ ГРАДОСТРОИТЕЛЬСТВА И АРХИТЕКТУРЫ

<i>Памятники федерального значения</i>	СТР.	<i>Памятники регионального значения</i>	СТР.
Архиерейский дом Комсомольский пр., 6	58	Административное здание «Пермлеспрома» ул. Орджоникидзе, 4а	88
Дом губернатора ул. Сибирская, 27	107	Администрация области и культурно-деловой центр ул. Куйбышева, 14	65
Кафедральный собор Спасо-Преображенский Комсомольский пр., 4	58	Аптека В. Бартминского ул. Ленина, 54	71
Маринская женская гимназия ул. Коммунистическая, 23	57	Аптека земская ул. Ленина, 30	70
Ротонда в городском саду ул. Сибирская, 41 (сад им. Горького)	10	Банк Волжско-Камский коммерческий ул. Ленина, 32	70
Собор Святых апостолов Петра и Павла ул. Коммунистическая, 1	56	Банк государственный ул. 25-го Октября, 16	16
Усадьба купца А.Г. Гаврилова ул. Куйбышева, 6	66	Баня торговая Е.П. Кашиной ул. Орджоникидзе, 19	89
Успенский женский монастырь	11	Башня водонапорная ул. Анри Барбюса, 54	21
Церковь Казанской иконы Божией Матери ул. Плеханова, 39	94	Библиотека областная им. А.М. Горького ул. Ленина, 70	71
Игуменский корпус ул. Большевикская, 224	27	Благородное собрание ул. Сибирская, 20	107
Сестринский корпус ул. Плеханова, 39/5	94	Богадельня общественная Св. Симеона Верхотурского ул. Лушкина, 83	99
Училище духовное ул. Газеты «Звезда», 18	35	Вокзал железнодорожный ст. Пермь I ул. Орджоникидзе, 5	89
Училище Кирилло-Мефодиевское ул. Пушкина, 76	99	Вокзал речной ул. Орджоникидзе, 2	88
Церковь Всех Святых ул. Тихая, 23	119		

Гарнизонный Дом офицеров ул. Сибирская, 59	109
Главный корпус политехнического института Комсомольский пр., 29а	58
Гостиница «Центральная» ул. Сибирская, 9	106
Гостиница и ресторан купца М.А. Деньшина ул. Куйбышева, 31 – 33	65
Губернский детский приют Комсомольский пр., 26/ул. Ленина, 56	58
Дамба через долину р. Егошиха ул. Уральская, Северная дамба	122
Дача архиерейская с церковью и надворными постройками ул. Кировоградская, 194	
Дача в «Лесном уголке» ул. Кировоградская, 152.....	53
Дача на набережной ул. Кировоградская, 162	
Дача Синакевича А.В. ул. Танцорова, 24	118
Дворец культуры им. В.И. Ленина ул. Уральская, 93	123
Дворец культуры им. Я.М. Свердлова Комсомольский пр., 79.....	59
Депо трамвайное ул. Кирова, 11	
Дом архитектора Турчевича А.Б. ул. Большевикская, 32	26
Дом Базанова Н.Д. ул. Ленина, 36/17	70
Дом Воинского присутствия ул. Коммунистическая, 9	56
Дом главного механика Пермских пушечных заводов ул. 1905 года, 22	
Дом городского общества ул. Советская, 65	112
Дом горсовета ул. 25-го Октября, 26/ ул. Большевикская, 51	16
Дом Грацинского С.Е. ул. 25-го Октября, 47.....	16
«Дом грузчика» (жилой) ул. Орджоникидзе, 171.....	90
Дом жилой ул. Кирова, 43	

Дом жилой ул. Парковая, 11	
Дом жилой Боле К.З. ул. Ленина, 42	70
Дом жилой Гаврилова П.Г. ул. Ленина, 22	69
Дом жилой Группильон Т.М. ул. Горького, 30	77
Дом жилой Жукова В.М. ул. Советская, 26	111
Дом жилой Лазарева Ф.В. ул. Ленина, 3	
Дом жилой Мелешко О.С. ул. Кирова, 49.....	52
Дом жилой Михайлова Н.И. ул. Ленина, 24.....	69
Дом жилой Попова А.Е. ул. Сибирская, 12	106
Дом жилой Степанова Д.С. ул. Ленина, 38	
Дом жилой Третьяковой А.Е. ул. Советская, 32	111
Дом жилой Холмогоровой А.В. ул. Луначарского, 11	
Дом Кропачева А.П. ул. Советская, 6.....	111
Дом Кропачева А.П. ул. Советская, 10/ул. Горького, 8.....	111
Дом Кропачева Н.П. ул. Советская, 8.....	111
Дом купца Боброва А.А. ул. Советская, 54	111
Дом купца Грибушина ул. Ленина, 13.....	69
Дом купцов Боброва и Гаврилова ул. Советская, 56	111
Дом пароходчика Любимова ул. Большевикская, 68	26
Дом пароходчика Мешкова Н.В. ул. Орджоникидзе, 11	89
Дом Пермского инженерного товарищества ул. Кирова, 45.....	52
Дом Пермяковой В.К. (магазин товарищества «Проводник») ул. Советская, 37	111
Дом подрядчика Крылова Н.К. ул. Куйбышева, 46	66

Дом промышленников Тупицыных (Крестьянский поземельный банк) ул. 25-го Октября, 12.....	16
Дом связи ул. Уральская, 36	122
Дом Синакевича А.В. с женской гимназией Барбатенко ул. Сибирская, 23	107
Дом Советов ул. Ленина, 51.....	70
«Дом специалистов» (жилой) ул. Уральская, 87	123
Дом техники ул. Уральская, 78	
Дом трудолюбия ул. Толмачева, 18.....	119
Дом Уездного земства ул. Кирова, 66.....	53
«Дом ученых» (жилой) Комсомольский пр., 49.....	58
«Дом чекистов» (жилой) ул. Сибирская, 30	108
Дома Архиерейские Комсомольский пр., 2/3	58
ул. Окулова, 2, 2а.....	87
Доходно-деловой дом купца Л.Г. Каменского ул. Ленина, 25.....	69
Доходный дом Алексеева С.М. ул. Сибирская, 49	108
Доходный дом Барановой М.М. ул. Коммунистическая, 51.....	57
Доходный дом Белова Т.И. ул. Советская, 69	
Доходный дом Березина А.В. ул. 25-го Октября, 18а	16
Доходный дом Камчатова ул. Куйбышева, 7/ ул. Орджоникидзе, 59	65
Доходный дом Кувшинского В.Д. ул. Газеты «Звезда», 16/30.....	35
Доходный дом Кузнецкого А.Н. ул. Кирова, 74/ ул. Газеты «Звезда», 21.....	53
Доходный дом Лака С.А. ул. Кирова, 72	53
Доходный дом Лейна А. ул. Большевикская, 65-67.....	26

Доходный дом Мартынова П.И. Тополевый пер., 8.....	120
Доходный дом Масленниковой М.Э. ул. Сибирская, 31	108
Дума городская ул. Сибирская, 11	106
Ж/д станция Бахаревка (вокзал, корпус служебный, башня водонапорная) ст. Бахаревка	
Здание акцизного управления ул. Ленина, 28.....	69
Здание комбината «Молотовуголь» ул. Орджоникидзе, 15	89
Здание «Пермэнерго» Комсомольский пр., 48.....	58
Завод пивоваренный Ижевского товарищества ул. Сибирская, 35	108
Завод спиртоочистительный ул. Окулова, 73а	87
Каланча пожарная ул. Куйбышева, 11	65
Камская ГЭС	
Кинотеатр «Горн» ул. 1905 года, 2.....	17
Кинотеатр «Кристалл» (панорамный) Комсомольский пр., 53.....	58
Кирха лютеранская ул. Большевикская, 43	26
Конвойная команда ул. Сибирская, 37	108
Консistorия духовная ул. Орджоникидзе, 6/ ул. Газеты «Звезда», 2	
Контора пароходства братьев Каменских ул. Орджоникидзе, 3а	88
Корпус производственный железнодорожных мастерских ул. Советская, 1	
Корпус торговый Черного рынка ул. Коммунистическая, 59	
Костел римско-католический ул. Пушкина, 28/ул. М. Горького, 52	99
Кузница Балашовского лесопильного завода ул. 9-го Января, 16	
Лобазы ул. Орджоникидзе, 36	88

Магазин купца Тимкина ул. 1905 года, 4	17
Мечеть соборная ул. Осинская, 5	90
Мост через р. Егошиху ул. Парковая	91
Народный дом ул. Мостовая, 6	81
Особняк купца Жирнова с воротами ул. Кирова, 57	53
Особняк купца Протопопова («Центральные номера») ул. Орджоникидзе, 17	89
Особняк Рязанцевой А.П. ул. Кирова, 41	52
Особняк Токаревой К.Ф. ул. Кирова, 67	53
Палаты Е.И. Любимовой (два здания – контора, ресторан) ул. Сибирская, 25	107
Пассаж торговый № 1 Черного рынка ул. Советская, 65а	112, 14
Пассаж торговый № 2 Черного рынка ул. Советская, 64	111, 14
Пассаж торговый № 3 Черного рынка ул. Коммунистическая, 57	57, 14
Пермские пушечные заводы ул. 1905 года, 35	
Поворотный круг и депо ст. Пермь II Депо ж/д ст. Пермь II	
Поликлиника ул. Лебедева, 11	68
Правление волостное ул. 1905 года, 1	17
Правление порта Пермь ул. 25-го Октября, 2/ул. Орджоникидзе, 13	16
Представительство компании «Зингер» ул. 1905 года, 18	17
Приют Святой Марии Магдалины ул. Ленина, 11	69
Синагога ул. Большевицкая, 116	27
Склад казенный винный ул. Окулова, 73	87
Театр драматический ул. Ленина, 53	71
Здание строительного техникума Комсомольский пр., 59	59

Техникум коммунально-строительный ул. Островского, 60	84
Типография губернская земская ул. 25-го Октября, 43	16
Типография Заозерского ул. Коммунистическая, 16/ ул. Горького, 18	56
Тоннель и подпорная стена ж/д перегона Пермь I – Пермь II ул. Орджоникидзе, береговой склон г.Слудка	
Торговый дом ул. 1905 года, 8-10	17
Торговый дом ул. 1905 года, 31	
Торговый дом Ижболдина ул. Коммунистическая, 65	57
Управление внутренних дел Комсомольский пр., 74	59
Управление Уральской железной дороги (2 здания) ул. Горького, 1, 2	75
Усадьба братьев Тупицыных ул. Большевицкая, 210	27
Усадьба купчихи Киселевой М.Т. ул. Ленина, 27	69
Усадьба наследников Демидова ул. Ленина, 46	70
Училище Алексеевское (Насоновское) женское ул. 25-го Октября, 42	
Училище Алексеевское (Стефановское) ул. Ленина, 7	69
Училище детей канцелярских служащих (главный корпус, 2 флигеля) ул. Сибирская, 26 – 28	108
Училище Екатерино-Петровское с оградой ул. Большевицкая, 71	27
Училище народное ул. Свердловская, 7	
Училище начальное имени императора Александра II ул. Советская, 96а	112
Фабрика-кухня ул. Уральская, 85	122
Флигель Березина А.В. ул. Ленина, 26	69
Церковь Вознесенская (Феодосьевская) ул. Большевицкая, 170	27
Церковь Рождества Богородицы ул. Ленина, 48	70

Церковь Свято-Троицкая (Слудская) ул. Орджоникидзе, 95	89
Церковь Святой Троицы. Свято-Троице-Стефанов мужской монастырь ул. Висимская, 4а	32
Церковь Успения Пресвятой Богородицы Егошихинское (старое) кладбище	12, 1
Часовня и славянская школа Св. Стефана Великопермского Комсомольский пр., 18	58
Школа церковно-приходская Константиновская ул. Орджоникидзе, 95а	89

ПАМЯТНИКИ ИСТОРИИ

Памятники федерального значения

Дом, в котором жил Н.Г. Славянов
и где находилась его лаборатория
ул. 1905 года, 37

Дом, в котором жил электротехник
Н.Г. Славянов
ул. Якова Свердлова, 32

Могила электротехника Н.Г. Славянова
ул. Уральская, 78

Памятники регионального значения

122-мм пушка А-19, установленная в честь
трудового подвига Мотовилихи в годы Великой
Отечественной войны



ул. Уральская,
при въезде в Мотовилихинский район
1980 г.

Аллея № 7 Южного кладбища, где похоронены ученые, общественные и советские деятели г. Перми
Южное кладбище

Ансамбль Мотовилихинского медеплавильного завода:
кузница, пл. Красная, 1



сад им. Я. М. Свердлова
1736, 1970 гг.

Архиерейское кладбище



ул. Орджоникидзе, 10
(надгробие одной из могил
Архиерейского кладбища)

Береговая пушка, отлитая на Пермских пушечных заводах



ул. 1905 года, 20
1869 г.
инженер З.Л. Грасгоф

Братская могила красногвардейцев и чекистов Мотовилихи



ул. 1905 года (пл. Красная)
1919 г.

Братская могила рабочих Мотовилихи, расстрелянных колчаковцами в 1918 г. ул. Борцов революции

Братская могила советских воинов, умерших от ран в госпиталях в годы Великой Отечественной войны кладбище в Индустриальном районе

Братская могила советских воинов, умерших от ран в госпиталях в годы Великой Отечественной войны ул. Юнг Прикамья

Братское кладбище воинов, умерших от ран в госпиталях в годы Великой Отечественной войны Егошихинское (старое) кладбище

Бронекатер АК-454, установленный в честь трудовых подвигов рабочих и служащих судозавода в годы Великой Отечественной войны площадь проходных судозавода «Кама»

Изготовим настенную карту Пермского края и схему Перми
тел. (342) 219-68-50, факс (342) 236-09-68
www.ladon.perm.ru

Дом Алина А.С., где в 1916-1920 гг. жили Б.Д. Греков, А.А. Фридман ул. Сибирская, 19	107
Дом Попова И.Н., где жил в ссылке М.М. Сперанский ул. Орджоникидзе, 15а ул. 25 Октября, 1	89
Дом, в котором в 1904-1906 гг. жил активный участник русской революции в Мотовилихе А.В. Трофимов ул. Клыкова, 9а	54
Дом, в котором в 1905-1906 гг. находилась подпольная типография, созданная по инициативе Я.М. Свердлова ул. Орджоникидзе, 142/2	89
Дом, в котором под руководством Я.М. Свердлова проходили нелегальные собрания большевиков ул. Островского, 46	84
Дом, где в 1902-1903 гг. жила Л.А. Фотиева ул. Сибирская, 21	107
Дом, где в 1919 г. останавливался В.К. Блюхер ул. Сибирская, 22 / ул. Пушкина, 17	107
Дом, где жил С.П. Дягилев 1888-1890 гг. ул. Сибирская, 33	108
Духовная семинария ул. Орджоникидзе, 12	89
Егошихинское кладбище (Старое православное кладбище, Новое православное кладбище, Иудейское кладбище, Католическое (польское) кладбище, Мусульманское кладбище).....	12
Жилой дом Пушечных заводов, где в 1917 г. находился штаб Красной гвардии ул. 1905 года, 20	17
Здание городского театра, где в 1917 г. была провозглашена Советская власть в Пермской губернии ул. Коммунистическая, 25	57
Здание заводской металлургической лаборатории, где работали ученые-металлурги Г.К. Петухов, С.С. Штейнберг, В.И. Тыжнов ул. 1905 года, территория завода	
Здание клиники инфекционных болезней, где работал Г.В. Флейшер ул. Пушкина, 96	99
Здание первой губернской типографии ул. Сибирская, 14-16	107

Здание урологического отделения 2-й клинической больницы, где работал И.А. Иванов ул. Плеханова, 36	94
Здание филологического, географического и юридического факультетов Пермского университета, где работали видные ученые ул. Дзержинского, 2, корп. 5	41, 15
Здание частной мужской гимназии Циммерман, где учился К.П. Матвеев ул. Луначарского, 19	
Здание школы, где учились семь Героев Советского Союза ул. Восстания, 55	34
Здание школы, где учился А.А. Коротков ул. Ленина, 31	70
Здание, где был открыт один из первых кинотеатров Перми «Колибри» ул. Коммунистическая, 39	57
Здание, где в 1876 г. был открыт первый в крае книжный магазин О.П. Петровской ул. Ленина, 34	70
Здание, где в 1919-1920 гг. работал Е.М. Ярославский ул. Луначарского, 42	74
Здание, где в Алексеевском реальном училище работали и учились К.А. Торопов, А.С. Погорелов, В.П. Вологдин, А.Д. Швецов ул. Луначарского, 24	74
Здание, где в Главных железнодорожных мастерских Уральской горнозаводской дороги служил В.Г. Короленко ул. Советская, 1	111
Здание, где в губернской земской (ныне областной) больнице работали ученые-медики В.Н. Шишонко, И.И. Моллесон, П.И. Чистяков ул. Пушкина, 85	99
Здание, где в губернской казенной палате работал Ф.М. Решетников ул. Ленина, 23	69
Здание, где в клинике терапевтической и хирургической стоматологии работал А.Ф. Иванов ул. Советская, 70	112
Здание, где в мужской гимназии работали и учились А.С. Шанин, А.А. Дмитриев, Ф.А. Теплоухов, В.В. Сапожников и др. ул. Сибирская, 13	106
Здание, где в Пермском университете работали выдающиеся ученые ул. Генкеля, 7, корп. 2	37, 15

Здание, где в рабочем клубе им. Толмачева выступали А.В. Луначарский, А.А. Шагин, Р.С. Землячка ул. Малая Ямская, 9	77
Здание, где в терапевтическом отделении областной клинической больницы работали ученые-медики П.А. Ясницкий, В.П. Первушин, Б.Н. Лебедевский, В.К. Модестов ул. Луначарского, 95 литера Н	75
Здание, где в хирургическом отделении Мотовилихинской больницы работал хирург Н.М. Степанов ул. Грачева, 12	39
Здание, где в хирургическом отделении областной клинической больницы работал В.Н. Парин ул. Луначарского, 95 литера Б	75
Здание, где во 2-й клинической больнице работали ученые-медики В.Ф. Симонович, А.Л. Фенелонов, А.В. Селезнев и др. ул. Плеханова, 36 / ул. Ленина, 180	94
Здание, где на геологическом факультете Пермского университета работали выдающиеся ученые ул. Генкеля, 5, корп. 3	37, 15
Здание, где на гуманитарном факультете Пермского университета работали Б.Д. Греков, М.В. Птуха, С.П. Обнорский, Л.А. Булаховский и др. ул. Сибирская, 24	107
Здание, где на с/х опытной станции работал В.Н. Варгин ул. Краснова, 10	62
Здание, где на санитарно-гигиеническом факультете работали К.Н. Шаншев, А.В. Пшеничнов, Б.И. Райхер ул. Куйбышева, 39	66
Здание, где на химическом факультете Пермского университета работал П.Н. Чирвинский ул. Букирева, 15, корп. 4	29, 15
Здание, где находилась редакция областной газеты «Звезда», в которой работали А.П. Гайдар, С.М. Гинц, Б.Н. Назаровский ул. Сибирская, 8	106
Здание, где находился Балашовский комитет РСДРП ул. 9-го Января, 16	
Здание, где по инициативе П.И. Субботина-	

Пермяка были открыты художественно-производственные мастерские ул. Коммунистическая, 22	56
Здание, где по инициативе передовой интеллигенции был открыт научно-промышленный музей ул. Коммунистическая, 38	57
Здание, где под руководством А.Д. Гордцова проходили занятия народных певческих курсов ул. Кирова, 55	52
Здание, где размещались курсы просветработников, которые в 1928 г. посетили Н.К. Крупская и М.И. Ульянова, ул. М. Горького, 15	77
Здание, где Серебренниковой Е.П. (Солониной) было основано училище для слепых детей ул. Сибирская, 80	109
«Королевские номера» ул. Сибирская, 5	106
Корпус естественно-научного института, где работали ученые ПГУ ул. Генкеля, 4	37
Красные казармы, которые посещали в разные годы К.И. Кирсанова и Н.К. Крупская ул. Чернышевского, 2	129
Мемориал заводчанам, погибшим в годы Великой Отечественной войны	



ул. Уральская
(Рабочий поселок)
архитектор Т. Селиджанов
1985 г., скульптор
В. М. Клыков

Мемориальный ансамбль, сооруженный на месте митингов рабочих в 1905 г.



(памятник 1920 г., урна с прахом С.А. Звонарева 1932 г., «Вечный огонь» 1961 г.)
Мотовилиха, м/р 1-я Вышка
Памятник Борцам революции 1920 г., скульптор В. Е. Гомзиков

Могила Букирева А.И.
кладбище в Верхних Муллах

Могила Бушмакина А.П.
кладбище на Кислотных Дачах

Могила Залкинда Э.М.
Егошихинское (старое) кладбище

Могила Иванова И.А.
кладбище в Индустриальном районе

Могила Козы М.А.
Егошихинское (старое) кладбище

**Могила писателя Воробьева
Владимира Ивановича**
Северное городское кладбище, квартал 40,
могила № 58043

**Могила писателя Крашенинникова
Авенира Донатовича**
Северное городское кладбище, квартал 25,
могила № 56691

**Могила поляков, умерших в ссылке
за участие в восстании 1863–1864 гг.**
Егошихинское (старое) кладбище

**Могила профессора Кертмана Льва Ефимо-
вича**
Северное городское кладбище

**Могила профессора Малова Вячеслава Ва-
сильевича**
Северное городское кладбище, квартал 119,
могила № 79491

**Могила профессора Оборина Владимира
Антоновича**
Северное городское кладбище, квартал 43,
могила № 78572

Могила Пузырева Е.А.
Егошихинское (старое) кладбище

Могила Рождественской К.В.
кладбище в Индустриальном районе

Могила Серебренникова Н.Н.
кладбище в Индустриальном районе

Могила Серебренникова П.Н.
Егошихинское (старое) кладбище

**Могила Серебренниковой Е.П.
(Солониной)**

Егошихинское (старое) кладбище

Могила Субботина-Пермяка П.И.
Егошихинское (старое) кладбище, № 7234

Могила Трутневой Е.Ф.
Егошихинское (старое) кладбище

Могила Худанина Ф.Н.
Гражданское кладбище (Закамск)

**Могила геологов Печеркиных, Игоря Алек-
сандровича и Андрея Игоревича**
Северное городское кладбище, квартал 25,
могила № 57133 и 56084

**Надгробный памятник на могиле участника
Бородинского сражения майора
Н.А. Теплова**
Егошихинское (старое) кладбище

**Обелиск, сооруженный в память рабочим
и служащим депо станции Пермь II, погиб-
шим в годы Великой Отечественной войны**
ул. Барамзиной, 6

**Обелиск, сооруженный в память рабочим
и служащим порта, погибшим в годы Граж-
данской войны**
порт Левшино, у Речного вокзала

**Обелиск, установленный в память о земля-
ках, погибших в годы Великой Отечествен-
ной войны**
ул. Трясолобова

**Памятник рабочим и служащим завода име-
ни Ф.Э. Дзержинского, погибшим в годы
Великой Отечественной войны**
ул. Коммунистическая, 185

**Памятник рабочим и служащим завода
имени Я.М. Свердлова, погибшим в годы
Великой Отечественной войны**
Комсомольский пр., 79

**Памятник рабочим и служащим судоремон-
тного завода, погибшим в годы Великой
Отечественной войны**
ул. Водников, 31

**Памятник рабочим и служащим химико-
механического завода, погибшим в годы
Великой Отечественной войны**
ул. Витебская

**Памятник Уральскому добровольческому
танковому корпусу**



ул. Сибирская,
у Дома офицеров
1963 г.
скульптор П. Ф. Шардаков,
архитекторы:
А. П. Загородников,
О. Н. Шорина

**Памятное место, где находился дом,
в котором жил изобретатель радио А.С. Попов**
ул. Коммунистическая, 71

**Памятное место, где находился Егошихин-
ский медеплавильный завод**
долина р. Егошихи

Паровоз серии П-9 на вечной стоянке



ул. Орджоникидзе,
у вокзала ст. Пермь I
1980 г.

**Первое в городе специализированное зда-
ние кинотеатра «Триумф»**
ул. Ленина, 44 70

**Пересыльная тюрьма, где на пути в Сибирь
останавливались ссыльные**
ул. Сибирская, 65 109

**Старый корпус женского епархиального
училища, где в хореографическом училище
учились Н.В. Меновщикова и Н.В. Павлова**
ул. Коммунистическая, 18 56

**Театр учебный Пермского хореографичес-
кого училища**
ул. Коммунистическая, 18а 56

**Тюрьменный замок, где в 1902–1909 гг. от-
бывали заключение революционеры
Я. М. Свердлов, Ф. С. Сергеев (Артем),
Л. А. Фотиева и др.**
ул. Клименко, 24

Училище женское начальное
ул. Луначарского, 74б 75

**Училище земское
(корпус, где учился писатель Ф. М. Решет-
ников, и гимнастический зал)**
ул. М. Горького, 28 77

**Частный дом Е. И. Худяковой, где в 1905 г.
находилась подпольная лаборатория
по зарядке бомб**
ул. Парковая, 2 92

ПАМЯТНИКИ МОНУМЕНТАЛЬНОГО ИСКУССТВА

▪ **Памятники федерального значения**
Памятник Ленину В. И.



Комсомольский сквер
1955 г.
архитектор И. Г. Тараев
скульптор Г. В. Нерода

▪ **Памятники регионального значения**

Бюст Боткина С. П.
ул. Луначарского, 72

Бюст Гиппократ
ул. Луначарского, 72

Бюст Дзержинского Ф. Э.
ул. Водников, 31

Бюст Дзержинского Ф. Э.
сквер им. А. П. Гайдара

Бюст Кирова С. М.



ул. Кировоградская, 26
1977 г.
скульптор А. А. Уральский

Бюст Ленина В. И.
ул. Уральская, 93

Бюст Лядова И. Г.
ул. Высокая, 6

Бюст Мамина-Сибиряка Д. Н.



Комсомольский пр., 2
1974 г.
скульптор А. А. Уральский

Бюст Мечникова И. И.
ул. Луначарского, 72

Бюст Орджоникидзе Г. К.



угол Комсомольского пр.
и ул. Чкалова, сквер
1956 г.
скульптор С. К. Колюпанов

Бюст Павлова И. П.
ул. Луначарского, 72

Бюст Пирогова Н. И.
ул. Луначарского, 72

Бюст Свердлова Я. М.



угол Комсомольского пр.
и ул. Чкалова, сквер
1977 г.
скульптор Ю. Ф. Екубенко

Бюст Хохрякова П. Д.



Театральный сквер
1969 г.
скульптор А. А. Уральский
архитектор М. И. Футлик

Бюст Швецова А. Д.



угол Комсомольского пр.
и ул. Чкалова, сквер
1956 г.
скульптор В. А. Чествилов

Бюст электротехника Славянова Н. Г.
ул. Уральская, 78

Декоративные двери морфологического корпуса

ул. Луначарского, 72
1979-1986 гг. скульптор Ю. Ф. Екубенко

Живописное панно «Отцы медицины»
ул. Луначарского, 97

Живописное панно на фасаде морфологического корпуса

ул. Луначарского, 72

Мемориал «Скорбящая»



Егошихинское (старое)
кладбище
1975 г.
скульптор Ю. Ф. Екубенко
архитекторы:
А. П. Загородников,
М. И. Футлик

Мемориал «Тыл – фронту»



сквер у ДК им. С. М. Кирова
1985 г.
скульптор В. П. Жулков,
П. П. Харитонов

Мозаичное панно «Комсомол в решающие моменты истории»



Комсомольский пр., 67
1978 г.
художник В. С. Голубев

Монумент «Героям Гражданской войны»



ул. Орджоникидзе,
сквер им. Решетникова
1985 г.
скульптор Ю. Ф. Екубенко,
архитектор М. И. Футлик

Монумент «Героям фронта и тыла»



ул. Ленина,
эспланада
1985 г.
скульптор В. М. Клыков
архитекторы:
Р. И. Селиджанов,
В. И. Снегирев

Памятник Ленину В. И.
у завода «Кама»

Памятник Пушкину А. С.



ул. Сибирская, 20,
сквер у клуба УВД
1983-1993 гг.
скульптор В. Клыков

Памятник электротехнику Славянову Н. Г.



пл. Дружбы
1988 г.
скульптор А. А. Уральский
архитектор С. И. Тарасов

Панно «Космос»



ул. Мира, 39
1970-е гг.
художник Р. Багаутдинов

Решетка ограды и скульптуры львов у входа в Александровскую губернскую больницу

ул. Пушкина, 85

1829-1831 гг., архитектор В. П. Тарасов



Скульптура «Бессмертному подвигу вашему»



ул. Луначарского, 72
1986 г.
скульптор А. А. Уральский

Скульптура «Ленин в 1918 году»

ул. 1905 года, 31,
территория ОАО «Мотовилихинские заводы»

Скульптура «Разорванное братство»



ул. Сибирская, 80,
сквер Советской Армии
1994 г.
скульптор А. А. Уральский
архитектор С. И. Тарасов

Скульптурная группа «Ленин и Горький»



ул. Генкеля, 7
1961 г.
скульптор Ю. Ф. Екубенко

ОБЪЕКТЫ МОНУМЕНТАЛЬНОГО ИСКУССТВА И ПАМЯТНЫЕ ЗНАКИ

Памятник В. Татищеву



ост. «Разгуляй»
2003 г.
скульптор А. А. Уральский

Памятный знак жертвам политических репрессий



ост. «Разгуляй»
1996 г.
архитектор М. И. Футлик

«Пермяк – соленые уши»



Комсомольский пр., 27
2006 г.
скульптор Р. Исмагилов

**Памятник народному доктору
Ф.Х. Гралю**



ул. Ленина, 92
2005 г.
скульптор А. Залазаев
архитектор В. Воженников

Стела «Сибирская застава»



ул. Сибирская, 47
2003 г.
по проекту И. И. Свиязева

Памятник «Сердце»



ул. Луначарского, 69
2001 г.
скульптор Н. Хромов

«Легенда о пермском медведе»



ул. Ленина, 51
2006 г.
скульптор В. Павленко

Композиция «Водопроводчик»



ул. Газеты Звезда, 38
2006 г.
художник Р. Исмагилов
архитектор М. Футлик

Объекты монументального искусства – объекты, созданные после вступления в силу Федерального закона «Об объектах культурного наследия (памятниках истории и культуры) народов Российской Федерации» № 73-ФЗ от 25 июня 2002 года.

Памятные знаки – объекты, не обладающие самостоятельной художественной ценностью.

В государственный реестр охраны памятников могут быть включены выявленные объекты культурного наследия, с момента создания которых или с момента связанных с ними исторических событий прошло не менее 40 лет, за исключением мемориальных квартир и мемориальных домов, которые связаны с жизнью и деятельностью выдающихся личностей, имеющих особые заслуги перед Россией, и которые считаются выявленными объектами культурного наследия непосредственно после смерти указанных лиц.

Данный срок обусловлен:

- физической сохранностью объекта, доказательством того, что он выполнен из долговечных материалов и простоят еще определенное количество лет
- значимостью объекта для общества, подтвержденной сменой нескольких поколений человечества, в течение которых объект не утратил своего значения.

Статья 18 п. 7 Федерального закона «Об объектах культурного наследия (памятниках истории и культуры) народов Российской Федерации» № 73-ФЗ от 25 июня 2002 года.

Издательство
Ладонь

© Дизайн и оригинал-макет: издательство «Ладонь», 2008 год
Россия, г. Пермь, ул. Ленина, 50, офис 125, тел.: 219-68-60, 236-09-68
Отпечатано в ООО «Ваш цвет», г. Пермь, тираж 3 000 экземпляров.

Размещение рекламы в справочнике «Улицы Перми»: 219-68-50, 236-09-68

Оптовые поставки справочника «Улицы Перми»:

Издательство «Ладонь» (ЧП Пермякова Л. В.) (342) 219-68-60

ЧП Казаринов А. В. 8-902-83-32517





издательство
Ладонь

Пермь и Пермский край

АТЛАСЫ, КАРТЫ СПРАВОЧНИКИ ПУТЕВОДИТЕЛИ



Заказать и подробнее ознакомиться
с продукцией Издательства «Ладонь»
можно на сайте:

www.ladon.perm.ru

ISBN 5-903864-02-7



9 785903 864027

614990, г. Пермь,
ул. Ленина, 50, офис 125

тел. (342) 219-68-60
факс (342) 236-09-68