



УТВЕРЖДАЮ

директор Муниципального  
общеобразовательного  
учреждения «Средняя  
общеобразовательная школа №7»

Е.С. Андреева

Приказ от 31.03.2026 № 92/4

ПАСПОРТ  
доступности объекта социальной инфраструктуры  
и предоставляемых на нем услуг

1. Общие сведения об объекте

1.1. Вид (наименование) объекта: Муниципальное общеобразовательное учреждение "Средняя общеобразовательная школа №7"

1.2. Полный почтовый адрес объекта: 624351, Свердловская область, г. Качканар, 5а микрорайон, дом 14а

1.3. Сведения о размещении объекта:

отдельно стоящее здание (количество этажей) 4, 5177,4 кв. м,  
наличие прилегающего земельного участка (да/нет), 35172 кв. м.

1.4. Год постройки здания 1976, последнего капитального ремонта -.

1.5. Дата предстоящих плановых ремонтных работ:

текущего ежегодно, капитального -.

1.6. Сведения об организации, расположенной на объекте:

1.6.1. Наименование организации, расположенной на объекте:

полное наименование (по учредительным документам): Муниципальное общеобразовательное учреждение "Средняя общеобразовательная школа №7"

сокращенное наименование (по учредительным документам): МОУ СОШ №7

1.6.2. Юридический адрес организации, телефон, электронная почта: 624351, Свердловская область, г. Качканар, 5а микрорайон, дом 14а, (34341) 6-09-65, school7@kgob66.ru

1.6.3. Основание для пользования объектом (оперативное управление, аренда, собственность): оперативное управление

1.6.4. Форма собственности объекта (государственная (федеральная, региональная), муниципальная, частная): муниципальная

1.6.5. Вышестоящая организация (наименование): Управление образованием Качканарского муниципального округа

1.6.6. Юридический адрес вышестоящей организации, телефон, электронная почта: 624351, Свердловская область, город Качканар, 5 микрорайон дом 71, (34341) 6-22-71, uo.kgob66.ru

2. Характеристика деятельности организации на объекте (по обслуживанию населения)

2.1. Сфера деятельности (социальная защита, занятость, здравоохранение, культура, образование, транспорт, информация и связь, физическая культура и спорт): образование, организация отдыха детей и их оздоровление

2.2. Категории обслуживаемого населения по возрасту (дети, взрослые, все возрастные категории): дети 6-18 лет

2.3. Категории обслуживаемых инвалидов (инвалиды, передвигающиеся на креслах-колясках, инвалиды с нарушением опорно-двигательного аппарата, инвалиды с нарушением зрения, инвалиды с нарушением слуха, инвалиды с умственными нарушениями): инвалиды с нарушением опорно-двигательного аппарата, инвалиды с нарушением зрения, инвалиды с нарушением слуха

2.4. Виды услуг: образовательная деятельность, услуга в сфере организации отдыха детей и их оздоровления

2.5. Форма оказания услуг (на объекте, с длительным пребыванием, с проживанием, на дому, дистанционно): на объекте

2.6. Плановая мощность:

ВХ № 655

09 АПР 2026

УСП МСП СО № 17

*Андреева*

*Моржанова И.Е.*

посещаемость (количество обслуживаемых граждан в день) 950;

вместимость 960

пропускная способность 960

2.7. Участие в исполнении индивидуальной программы реабилитации или абилитации инвалида (ребенка-инвалида) (да/нет): да

3. Состояние доступности объекта и предоставляемых на нем услуг

3.1. Путь следования к объекту пассажирским транспортом (описать маршрут движения с использованием пассажирского транспорта) с любой точки города можно добраться до ближайших к учреждению остановок пассажирского транспорта – у «Пиццерии» и у «Кафе Кедр», вблизи каждой остановки имеется регулируемый пешеходный переход

наличие адаптированного пассажирского транспорта к объекту нет

3.2. Путь к объекту от ближайшей остановки пассажирского транспорта:

3.2.1. Расстояние до объекта от остановки транспорта 400 метров.

3.2.2. Время движения (пешком) 10-15 минут.

3.2.3. Наличие выделенного от проезжей части пешеходного пути (да / нет): нет

3.2.4. Перекрестки (нерегулируемые, регулируемые, регулируемые со звуковой сигнализацией, таймером, нет): нерегулируемые, регулируемые, регулируемые со звуковой сигнализацией

3.2.5. Информация на пути следования к объекту (акустическая, тактильная, визуальная, нет): нет

3.2.6. Перепады высоты на пути (съезды с тротуара) (нет/есть (описать)): со всех сторон здания имеется подъем, а также препятствие для инвалидов на коляске, нет цельного тротуара от проезжей части к территории учреждения

их обустройство для инвалидов, передвигающихся на креслах-колясках (нет/есть (описать)): нет

3.3. Организация доступности объекта и предоставляемых на нем услуг для инвалидов

Номер строки	Категория инвалидов (вид нарушения)	Вариант организации доступности объекта и предоставляемых на нем услуг <sup>2</sup>
1.	Все категории инвалидов и маломобильных групп населения <sup>3</sup>	«ДУ»
	в том числе инвалиды:	
2.	передвигающиеся на креслах-колясках	«ДУ»
3.	с нарушением опорно-двигательного аппарата	«ДУ»
4.	с нарушением зрения	«ДУ»
5.	с нарушением слуха	«ДУ»
6.	с умственными нарушениями	«ДУ»

<sup>1</sup> С учетом СП 35—101-2001, СП 31-102-99.

<sup>2</sup> Указывается один из вариантов:

«А» (доступность всех зон и помещений (универсальная);

«Б» (специально выделенные для инвалидов участки и помещения);

«ДУ» (дополнительная помощь сотрудника, услуги на дому, дистанционно);

«Нет» (не организована доступность).

<sup>3</sup> Указывается худший из вариантов ответа.

1.1. Состояние доступности основных структурно-функциональных зон объекта

Номер строки	Основные структурно-функциональные зоны объекта	Состояние доступности объекта для основных категорий инвалидов <sup>4</sup>					
		К (для передвигающихся на креслах-колясках)	О (с нарушениями опорно-двигательного аппарата)	С (с нарушениями зрения)	Г (с нарушениями слуха)	У (с умственными нарушениями)	Для всех категорий маломобильных групп населения <sup>5</sup>
1.	Территория, прилегающая к зданию (участок)	ДП-И	ДП	ДП	ДП	ДП	ДП-И
2.	Вход (входы) в здание	ДЧ	ДЧ	ДП	ДП	ДП	ДЧ
3.	Путь (пути) движения внутри здания, включая пути эвакуации	нет	ДЧ-И	ДЧ-И	ДП	ДП	нет
4.	Зона целевого назначения здания (целевого посещения объекте)	ДЧ-И	ДЧ	ДЧ	ДП	ДП	ДЧ
5.	Санитарно-гигиенические помещения	ДЧ-И	ДЧ-И	ДЧ-И	ДП	ДП	ДЧ-И
6.	Система информации и связи (на всех зонах)	нет	ДЧ	ДЧ	ДЧ	ДЧ	нет
7.	Пути движения к объекту (от остановки транспорта)	ДП	ДП	ДП	ДП	ДП	ДП
8.	Все зоны и участки <sup>5</sup>	нет	ДЧ	ДЧ	ДЧ	ДЧ	нет

<sup>4</sup> Указывается:

ДП — доступно полностью (доступность для всех категорий инвалидов и других маломобильных групп населения);

ДЧ — доступно частично (достигаемость мест целевого назначения для отдельных категорий инвалидов);

ДУ — доступно условно (организация помощи сотрудниками организации или иной альтернативной формы обслуживания (на дому, дистанционно, иное));

нет — недоступно (не предназначен для посещения инвалидами и другими маломобильными группами населения).

<sup>5</sup> указывается худший из вариантов ответа

3.5. Итоговое заключение о состоянии доступности объекта и предоставляемых на нем услуг: объект доступен частично

4. Управленческое решение

4.1. Рекомендации по адаптации основных структурно-функциональных зон объекта:

Номер строки	Основные структурно-функциональные зоны объекта	Рекомендации по адаптации объект (вид работы) <sup>6</sup>			
		не нуждается (доступ обеспечен)	ремонт (текущий, капитальный), оснащение оборудованием	индивидуальное решение с техническими средствами реабилитации	Технические решения невозможны – организация альтернативной формы обслуживания
1	Территория прилегающая к зданию (участок)			Оборудование стоянки автотранспорта	
2	Вход (входы) в здание		Оснащен пандусом	Наличие при входе в объект с названием организации, графиком работы организации выполненных рельефно-точечным шрифтом Брайля и на контрастном фоне	
3	Путь (пути) движения внутри здания (целевого посещения объекта)			Наличие навигации, разместив на каждом этаже здания поэтажные схемы помещений и указатели, позволяющие идентифицировать помещения организации	
4	Зона целевого назначения здания (целевого посещения объекта)			Обеспечение инвалидам помощи, необходимой для получения в доступной	

				для них форме информации о правилах предоставления услуги	
5	Санитарно-гигиенические помещения	ТС (частичное оборудование для санузла)			
6	Система информации и связи (на всех зонах)		Планируется в 2025 г.		
7	Пути движения к объекту (от остановки транспорта)				*
8	Все зоны и участки				


<sup>6</sup> Указываются конкретные рекомендации по каждой структурно-функциональной зоне

4.2. Период проведения работ: 2026-2027 гг  
в рамках исполнения (указать наименование программы или плана мероприятий по адаптации основных структурно-функциональных зон объекта): в рамках плана по результатам независимой оценки качества условий осуществления образовательной деятельности организациями.


4.3. Ожидаемый результат (по состоянию доступности объекта) после выполнения работ по адаптации основных структурно-функциональных зон объекта: улучшение условий доступности объекта


5. Паспорт доступности объекта социальной инфраструктуры и предоставляемых на нем услуг (далее — Паспорт доступности объекта) разработан комиссией по проведению обследования и паспортизации объекта социальной инфраструктуры и предоставляемых на нем услуг (далее — Комиссия):

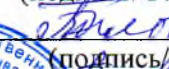
Председатель Комиссии:


  
Андреева Е.С.  
(подпись/Ф.И.О.)

Члены Комиссии:

  
Рогачева А.С.  
(подпись/Ф.И.О.)

  
Чупракова С.В.  
(подпись/Ф.И.О.)

  
Белоусова Т.Н.  
(подпись/Ф.И.О.)

  
Пашкова И.В.  
(подпись/Ф.И.О.)



6. Копия Паспорта доступности объекта направлена 09.04.2026  
(дата)

Управление социальной политики № 17 по городу Лесному и по городу Нижняя Тура и по городу Качканару

(наименование территориального отраслевого исполнительного органа государственной власти Свердловской области — управления социальной политики Министерства социальной политики Свердловской области)

для размещения информации о состоянии доступности объекта социальной инфраструктуры и предоставляемых на нем услуг для инвалидов и других маломобильных групп населения Свердловской области в автоматизированной информационной системе «Доступная среда Свердловской области» в информационно-телекоммуникационной сети «Интернет».