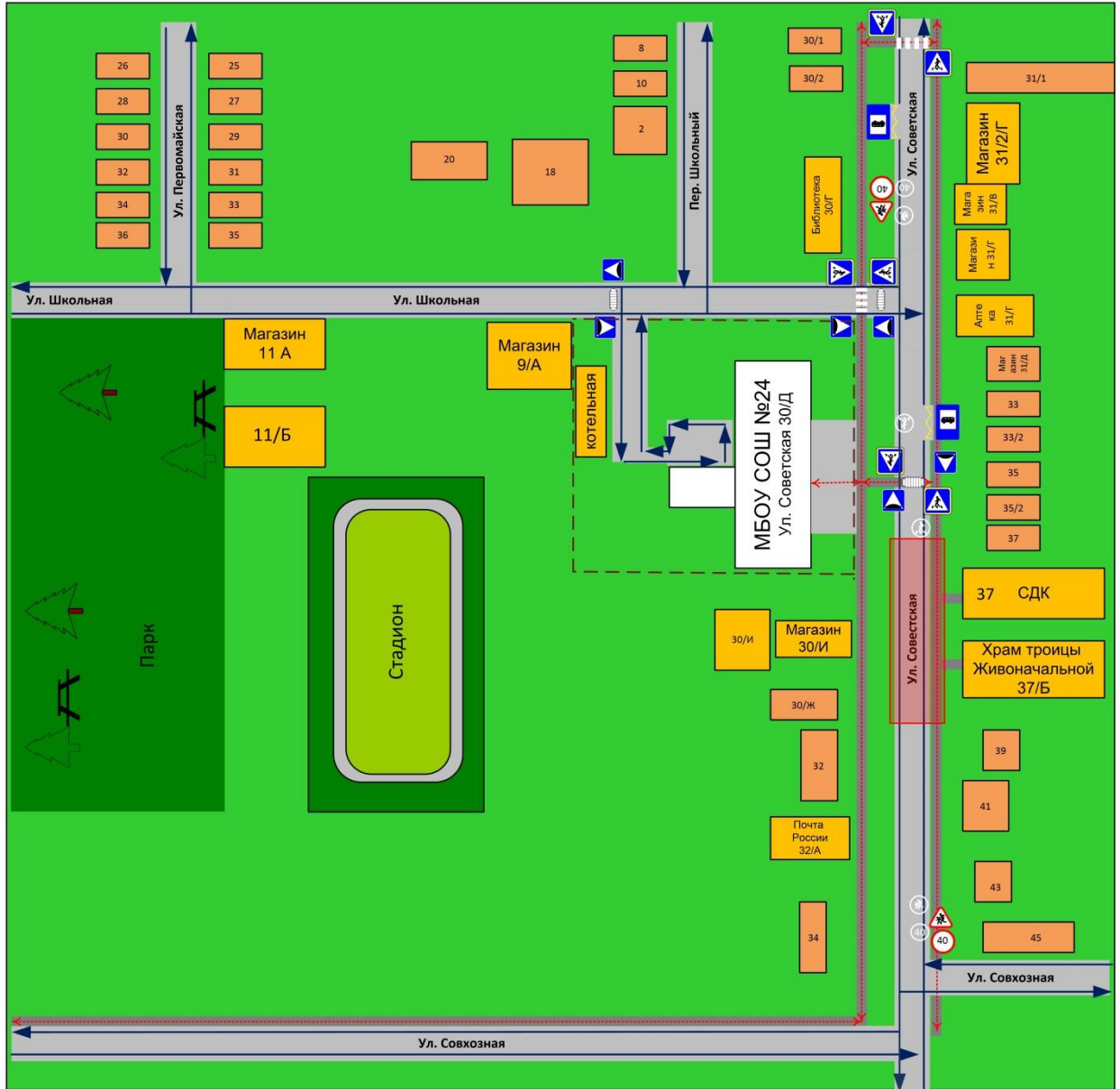











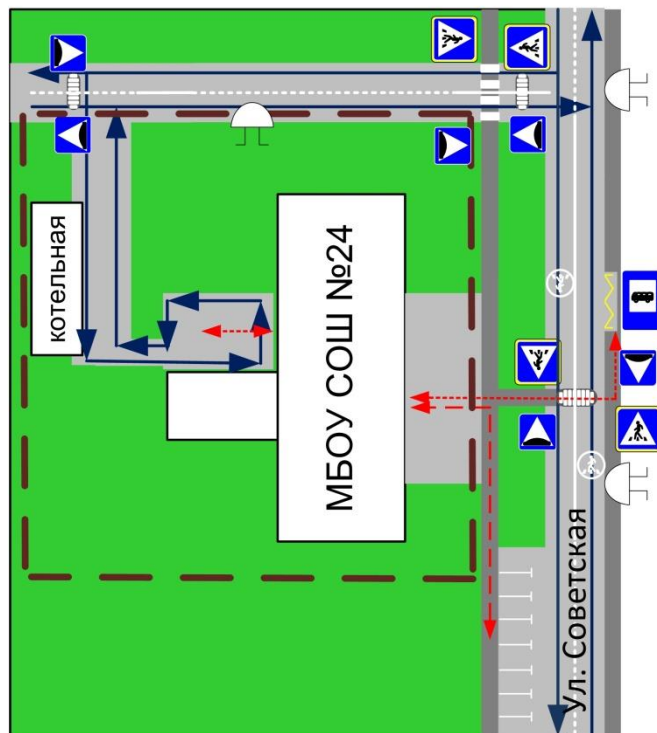
# I. Планы-схемы образовательной организации







## 1. Район расположения МБОУ СОШ №24 имени кавалера ордена Мужества Евгения Лазарева с.Александровка, пути движения транспортных средств и детей (обучающихся)



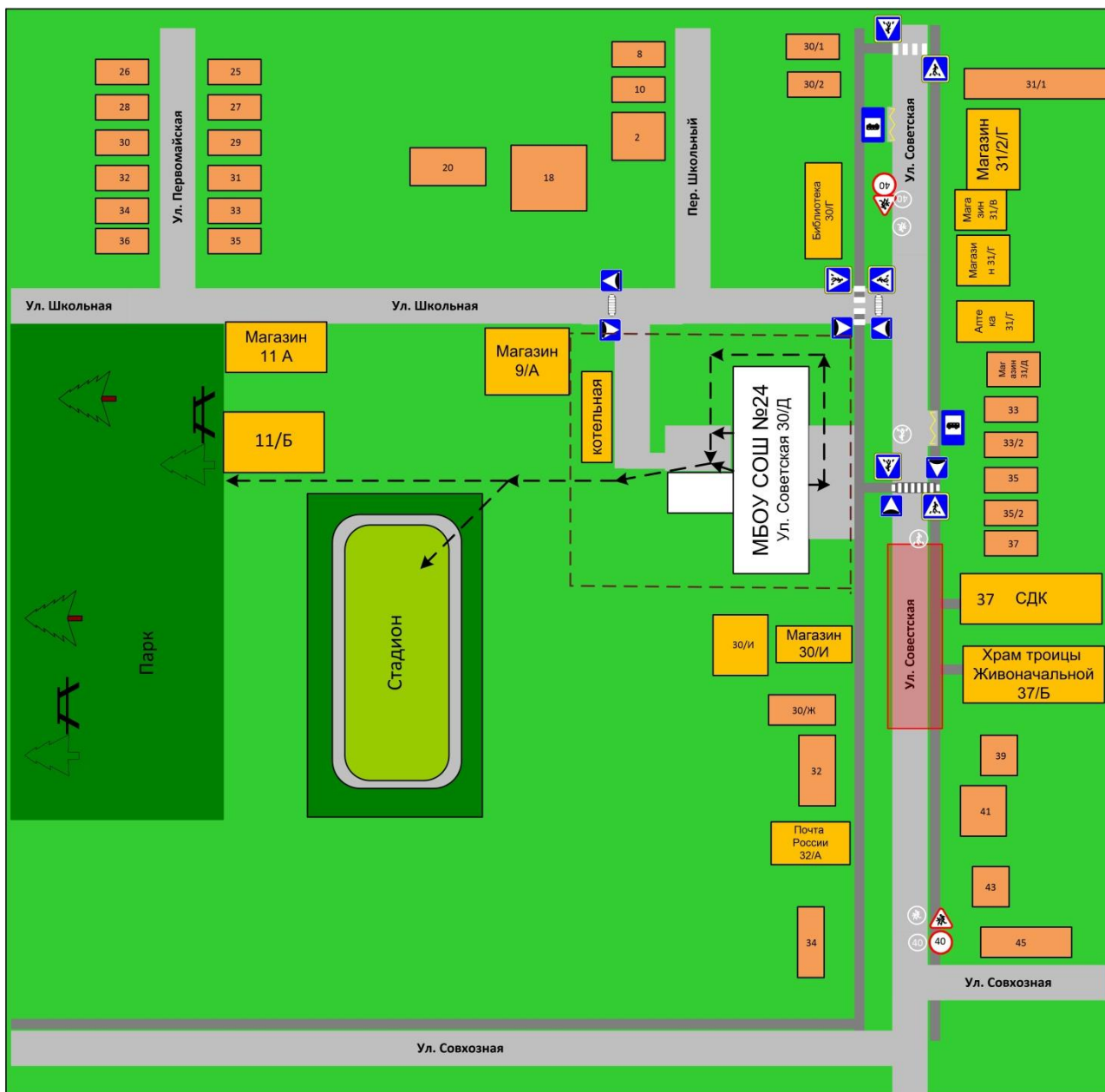
-  - жилая застройка
-  - проезжая часть
-  - тротуар
-  - пешеходный переход
-  - искусственная неровность
-  - движение транспортных средств
-  - движение детей в (из) образовательную организацию
-  - опасные участки
-  - ограждение


**2. Схема организации дорожного движения в непосредственной близости от МБОУ СОШ №24 имени кавалера ордена Мужества Евгения Лазарева с.Александровка с размещением соответствующих технических средств организации дорожного движения, маршрутов движения детей и расположения парковочных мест**




-  - искусственная неровность
-  - направление движения детей от остановок маршрутных транспортных средств
-  - направление движения транспортного потока
-  - направление движения детей от остановок частных транспортных средств
-  - ограждение
-  - освещение

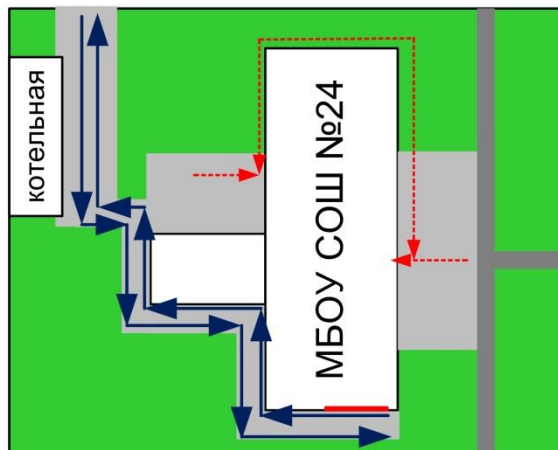
### 3. Маршруты движения организованных групп детей от МБОУ СОШ №24 имени кавалера ордена Мужества Евгения Лазарева с.Александровка к стадиону, парку или спортивно-оздоровительному комплексу






-  - жилая застройка
-  - проезжая часть
-  - тротуар

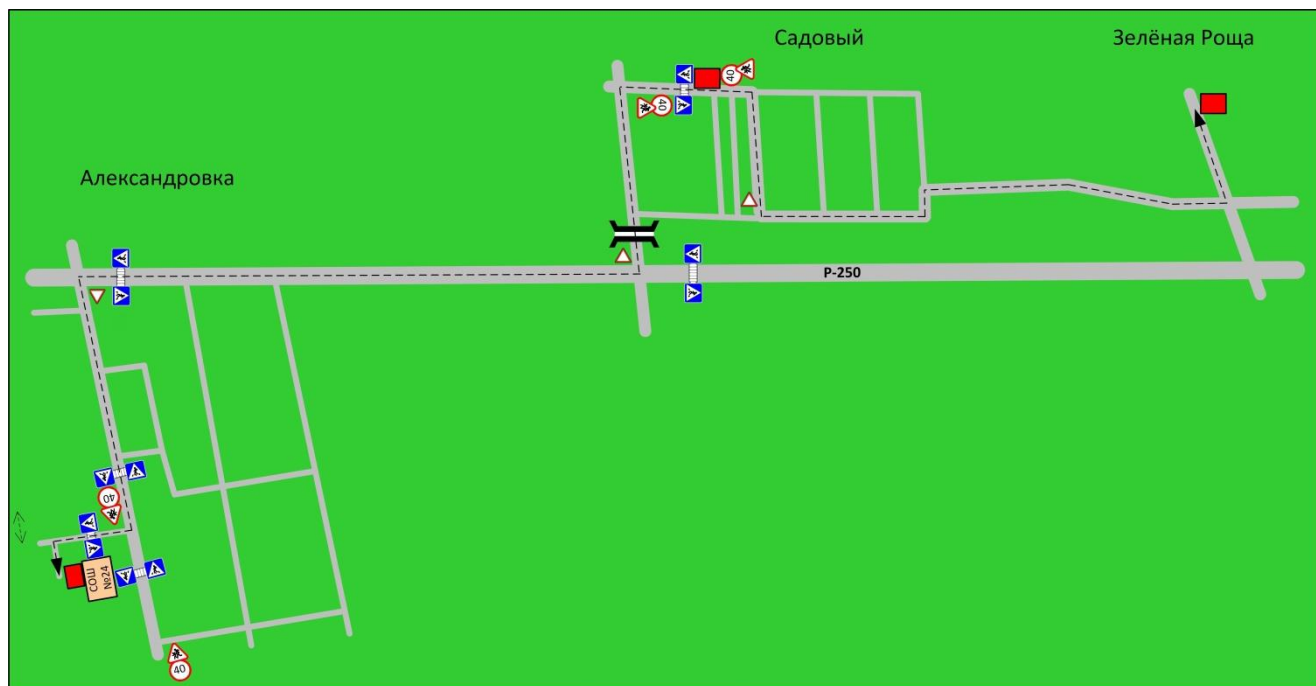
 направление безопасного движения группы детей к стадиону, парку или в спортивно-оздоровительный комплекс

**4. Пути движения транспортных средств к местам разгрузки/погрузки и рекомендуемые безопасные пути передвижения детей по территории МБОУ СОШ №24 имени кавалера ордена Мужества Евгения Лазарева с.Александровка**



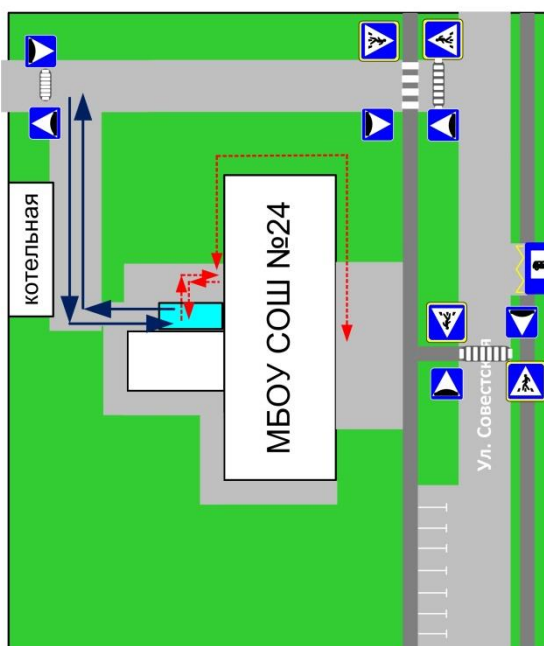
-  - движение грузовых транспортных средств по территории образовательной организации
-  - движение детей по территории образовательной организации
-  - место разгрузки/погрузки




## 2. Маршрут движения автобуса МБОУ СОШ №24 имени кавалера ордена Мужества Евгения Лазарева с.Александровка



- ←---→ - маршрут движения автобуса ОО
- - место посадки/высадки детей

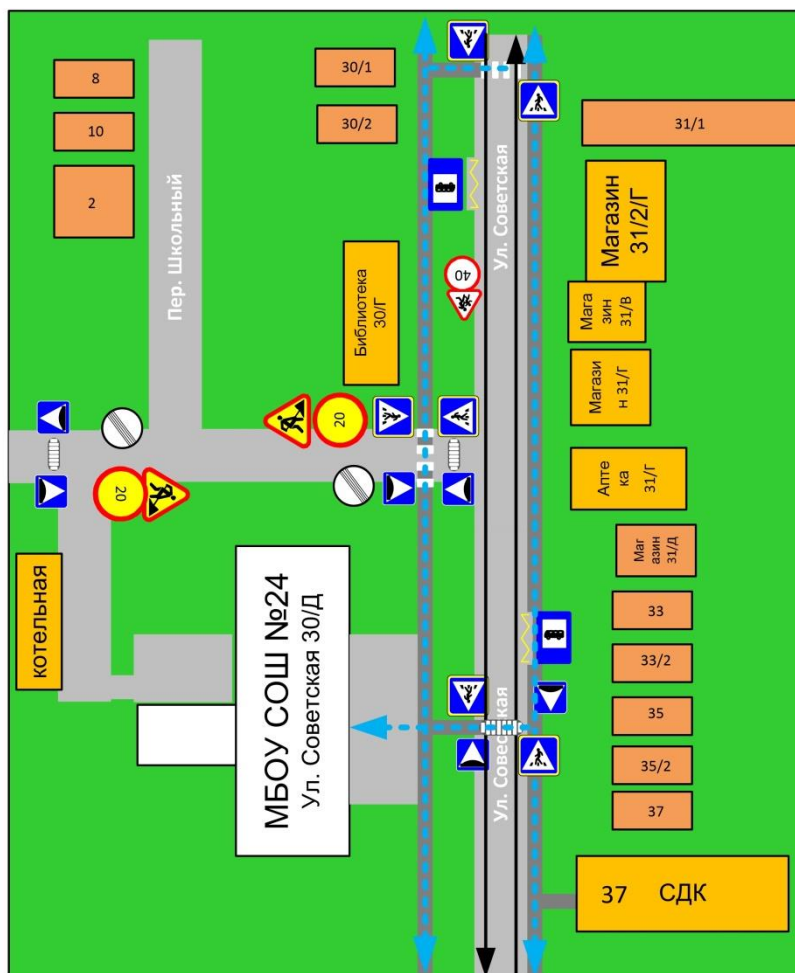
**1. Безопасное расположение остановки автобуса на территории  
МБОУ СОШ №24 имени кавалера ордена Мужества Евгения Лазарева  
с.Александровка**



-  - движение школьного автобуса
-  - движение детей к месту посадки/высадки
-  - место посадки/высадки детей

## Приложение

### План-схема пути движения транспортных средств и детей при проведении дорожных ремонтно-строительных работ вблизи МБОУ СОШ №24 имени кавалера ордена Мужества Евгения Лазарева с.Александровка



- - направление движения транспортного потока
- (dotted) - рекомендуемое направление движения пешеходного потока