

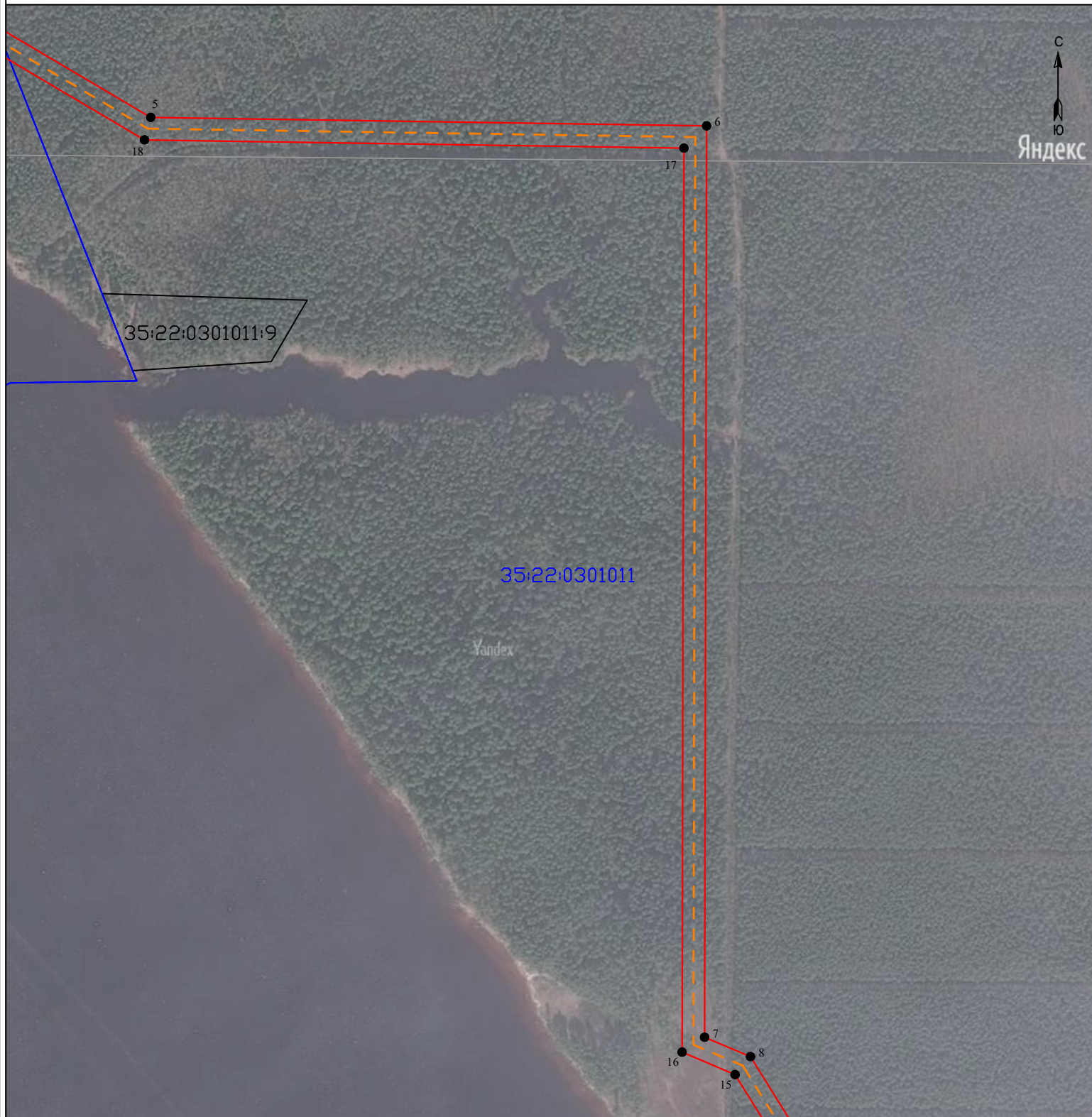


Масштаб 1:5000

Используемые условные знаки и обозначения:

- - проектные границы публичного сервитута;
- ¹ - обозначение характерной точки проектных границ публичного сервитута;
- - - - проектное местоположение инженерного сооружения;
- - границы земельных участков согласно сведениям ЕГРН;
- 35:22:0000000:2762 - кадастровые номера земельных участков согласно сведениям ЕГРН;
- - граница кадастрового квартала согласно сведениям ЕГРН;
- 35:22:0301014 - кадастровый номер кадастрового квартала согласно сведениям ЕГРН

Схема расположения границ публичного сервитута



Масштаб 1:5000

Используемые условные знаки и обозначения:






-  - проектные границы публичного сервитута;
-  - обозначение характерной точки проектных границ публичного сервитута;
-  - проектное местоположение инженерного сооружения;
-  - границы земельных участков согласно сведениям ЕГРН;
- 35:22:0000000:2762 - кадастровые номера земельных участков согласно сведениям ЕГРН;
-  - граница кадастрового квартала согласно сведениям ЕГРН;
- 35:22:0301014 - кадастровый номер кадастрового квартала согласно сведениям ЕГРН

Схема расположения границ публичного сервитута



Масштаб 1:5000

Используемые условные знаки и обозначения:





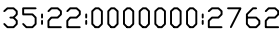


-  - проектные границы публичного сервитута;
-  - обозначение характерной точки проектных границ публичного сервитута;
-  - проектное местоположение инженерного сооружения;
-  - границы земельных участков согласно сведениям ЕГРН;
-  - кадастровые номера земельных участков согласно сведениям ЕГРН;
-  - граница кадастрового квартала согласно сведениям ЕГРН;
-  - кадастровый номер кадастрового квартала согласно сведениям ЕГРН

Схема расположения границ публичного сервитута



Масштаб 1:5000

Используемые условные знаки и обозначения:

	- проектные границы публичного сервитута;
	- обозначение характерной точки проектных границ публичного сервитута;
	- проектное местоположение инженерного сооружения;
	- границы земельных участков согласно сведениям ЕГРН;
35:22:0000000:2762	- кадастровые номера земельных участков согласно сведениям ЕГРН;
	- граница кадастрового квартала согласно сведениям ЕГРН;
35:22:0301014	- кадастровый номер кадастрового квартала согласно сведениям ЕГРН