

Приложение 1
к Положению о проведении муниципальных
спортивных игр школьников
«Президентские спортивные игры»

Отчет о проведении школьных соревнований в рамках Президентских спортивных игр

ОО	Общее количество обучающихся в ОО муниципального образования (по состоянию на 1 января 2022 года)	Количество обучающихся в ОО, принявших участие в школьных соревнованиях

Руководитель ОО _____ / _____ /

Приложение 2
к Положению о проведении
школьных спортивных игр школьников
«Президентские спортивные игры»

СОСТАВ
рабочей группы по проведению
школьных спортивных игр школьников
«Президентские спортивные игры»

Бондаренко Наталья Ивановна	–	Заместитель директора по УВР
Васицев Валерий Алексеевич	–	Руководитель спортивного клуба «Атланта»
Будко Михаил Евгеньевич	–	Учитель физической культуры

Приложение 3
к Положению о проведении
школьных спортивных игр школьников
«Президентские спортивные игры»

**СОРЕВНОВАНИЯ ПО ОРИЕНТИРОВАНИЮ
РЕКОМЕНДАЦИИ**

ШКОЛЬНЫЙ ЭТАП

Проведение школьного этапа возможно на любом участке местности и в помещении. Не зависимо от места проведения следует предварительно, до начала мероприятия, подготовить подробную карту, схему или план участка местности на территории которого будут проводиться соревнования. Если соревнования планируются в помещении, следует подготовить подробный план помещений с обозначением всех находящихся в нем предметов. Для каждого участника должна быть подготовлена своя карта (схема).

Необходимое оборудование

№	Наименование	Количество	Примечание
1	Контрольные пункты	10 штук	Специальные оранжево-белые призмы или конуса. Устанавливаются на местности в местах, обозначенных на карте
2	Номера контрольных пунктов	10 штук	Таблички с цифрами от 1 до 10, высота цифр не менее 5 см. Размещаются над контрольным пунктом
3	Средства отметки	10 комплектов	Станции электронной отметки или компостеры или карандаши. Крепятся над контрольным пунктом
4	Оборудование для ограничения и разметки зон старта и финиша.	до 100 метров	Сигнальная лента или иное ограждение позволяющее фиксировать линии старта, финиша и изолировать участников от этих зон.
5	Стартовые часы	1 штука	Часы с хронометром, позволяющие определить время с точностью до 1 секунды. До начала соревнований стартовые и финишные часы выверяются. Фиксирование времени прохождения участниками дистанции осуществляется в протоколе по стартовым и финишным часам.
6	Финишные часы	1 штука	
7	Карта (схема)	По количеству участников	Карты распечатываются на принтере до начала соревнований. На карте окружностями диаметром 5-7 мм обозначается 10 контрольных

			<p>пунктов, которые установлены на местности. КП нумеруются от 1 до 10 в соответствии с номерами, которые будут установлены над КП на местности. Последний КП № 10 устанавливается перед финишным коридором. В оригинал-макете карты размещаются ячейки для фиксации номера участника и стартовой минуты, ячейки (клетки) в которых участники будут делать отметку на контрольных пунктах. Ячейки нумеруются от 1 до 10.</p>
	<p>Протокол старта</p>	<p>2-3 экземпляра</p>	<p>Список участников с обозначением стартовой минуты. Не рекомендуется делать стартовый интервал между участниками менее 1 минуты. Если участникам выдаются нагрудные номера, то в протоколе должен быть отражен этот номер.</p>

Учебное занятие до начала соревнований.

Термины и определения.

КАРТА – это часть земной поверхности, изображенная на плоскости (на бумаге, или в электронном виде) в условных знаках, с учетом кривизны земной поверхности и выраженная в масштабе.

КОМПАС – прибор для определения сторон света и направлений на местности. Ориентировщики пользуются магнитным стрелочным компасом.

МАСШТАБ - отношение длины отрезка на карте к действительной длине этого отрезка на местности.

ПЛАН МЕСТНОСТИ – крупномасштабная детализированная карта на небольшой участок местности. Например, план школьного двора, план оздоровительного лагеря, план населенного пункта.

СПОРТИВНАЯ КАРТА — это специальная карта района соревнований по ориентированию, выраженная в масштабе с указанием высоты сечения рельефа. Спортивная карта, используемая спортсменом для ориентирования на местности при прохождении трассы соревнований. Для изображения объектов местности на спортивной карте используются условные знаки, утвержденные Международной федерацией ориентирования. Основным содержанием спортивной карты является отображение проходимости местности и индивидуальных особенностей изображаемых объектов.

СПОРТИВНОЕ ОРИЕНТИРОВАНИЕ — вид спорта, в котором спортсмены, используя спортивную карту и компас, проходят неизвестную им трассу через контрольные пункты, расположенные на местности. Победителем считается тот, кто прошел трассу за минимальное время.

СХЕМА МЕСТНОСТИ – упрощенное изображение основных элементов, содержащихся в карте.

ТОПОГРАФИЧЕСКАЯ КАРТА — географическая карта универсального назначения, на которой подробно изображена местность. Топографическая карта содержит сведения об опорных геодезических пунктах, рельефе, гидрографии, растительности, грунтах, хозяйственных и культурных объектах, дорогах, коммуникациях, границах и других объектах местности. Полнота содержания и точность топографических карт позволяют решать технические задачи.

УСЛОВНЫЕ ЗНАКИ (картографические условные знаки) - система знаковых графических обозначений (знаков), применяемая для изображения на картах различных объектов и явлений, их качественных и количественных характеристик.

Содержание соревнования.

Соревнования поведутся по выбору. На карте нанесено 10 КП. Их нужно пройти в любой последовательности в максимально короткое время. Последним следует взять КП №10, который будет расположен перед финишным створом. На каждом КП будет установлено средство отметки, отметку нужно сделать в соответствующей клетке, размещенной на карте. За каждый не взятый КП начисляется штраф в размере 3 минуты, за каждую отметку, сделанную не в своей клетке, начисляется штраф 3 минуты. В целях безопасного проведения для прохождения дистанции назначается контрольное время, по истечению которого участник должен вернуться на финиш независимо от того нашел все КП или нет. Превысившие контрольное время результат не получают. Результат участника определяется, как сумма времени прохождения дистанции и штрафного времени. Если участники показывают одинаковый результат им присуждаются одинаковые места.

Личный инвентарь

1. Одежда для физкультурных занятий на свежем воздухе.
2. Часы.
3. Мобильный телефон.
4. Компас, если соревнования в парке или за пределами школьного двора.

Действие участников соревнований.

Войти в зону старта, получить карту и стартовать на своей минуте.

На контрольном пункте сделать отметку и отойти от него, чтобы не мешать другим участникам отмечаться.

На финише сдать карту организаторам.

Если просрочено контрольное время, явиться на финиш и сдать карту организаторам.

Действия организаторов соревнований.

До начала старта следует убедиться, что дистанция установлена.

На старте необходимо следить чтобы участники стартовали на своей минуте, в протоколе отмечать кто стартовал.

На финише следует вести протокол, в котором с точностью до 1 секунды фиксировать время финиша каждого участника, собирать карты и складывать их в последовательности финиша.

По окончании соревнований провести подсчет результатов и составить протокол с результатами соревнований.

Провести награждение за 1-3 место в каждой группе участников или классе.

Приложение 4
к Положению о проведении
школьных спортивных игр школьников
«Президентские спортивные игры»

**СПОРТИВНЫЙ ТУРИЗМ
ОПИСАНИЕ И СХЕМЫ ЭТАПОВ**

Этап 1. Переправа по параллельным перилам.

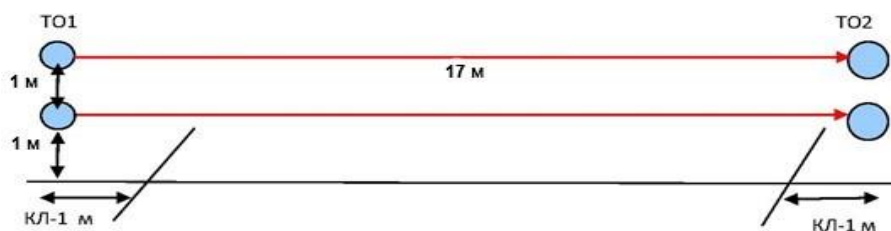
Оборудование этапа:

ИС – БЗ, КЛ – начало ОЗ.

Судейские перила.

ЦС – БЗ, КЛ – окончание ОЗ.

Действия: Движение участников по п.7.8. Правил.



Этап 2. Спуск по склону.

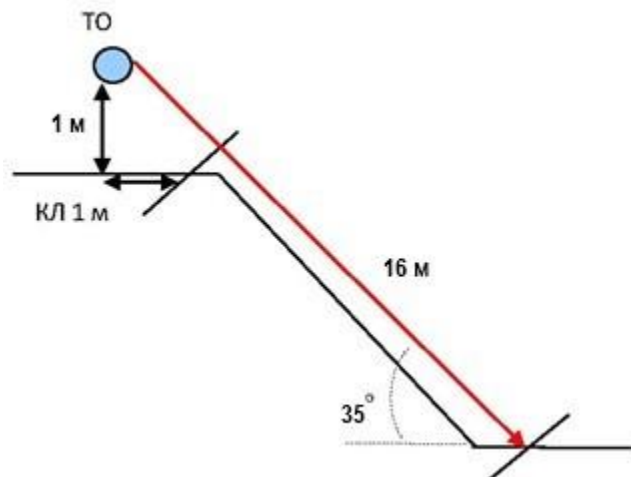
Оборудование этапа:

ИС – БЗ, ТО1 - горизонтальная опора, КЛ – начало ОЗ.

Судейские перила.

ЦС – БЗ, КЛ – окончание ОЗ.

Действия: Движение участников по п.7.10. Правил. Участники проходят этап по судейским перилам с самостраховкой спусковым устройством (восьмеркой).



Этап 3. Подъем по склону с самостраховкой по перилам.

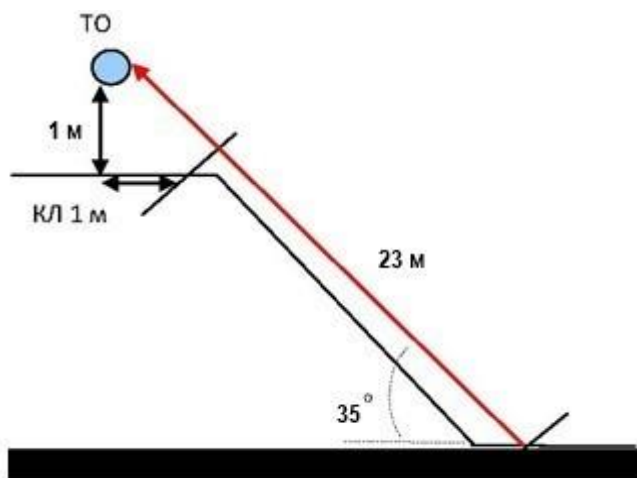
Оборудование этапа:

ИС – БЗ, КЛ – начало ОЗ.

Судейские перила.

ЦС – БЗ, КЛ – окончание БЗ.

Действия: Движение участников по п.7.10. Правил. Участники проходят этап по судейским перилам с самостраховкой подъемным устройством (жумаром) или схватывающим узлом.



Этап 4. Переправа методом «вертикальный маятник».

Длина этапа	Высота крепления перил
4,5 м	6 м

Оборудование этапа:

ИС – БЗ, КЛ – начало ОЗ.

Судейские перила.

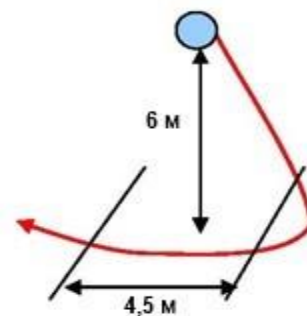
ЦС – БЗ, КЛ – окончание ОЗ.

Действия: Переправа участников по судейским маятниковым перилам по п.7.15. Правил.

Этап 5. Навесная переправа.

Оборудование этапа:

ИС – БЗ, ТО1 - горизонтальная опора, КЛ – начало ОЗ.

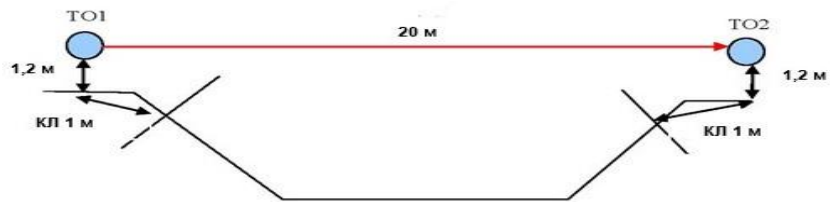


Судейские перила.

ЦС – БЗ, ТО2 - горизонтальная опора, КЛ – окончание ОЗ.

Действия: Движение участников по п.7.9. Правил.

Обратное движение: Движение производится по условиям этапа.



Этап 6. Переправа по бревну.

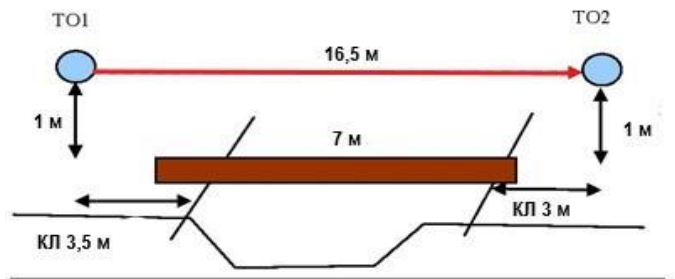
Оборудование этапа:

ИС – БЗ, ТО1 - горизонтальная опора, КЛ – начало ОЗ.

Судейские перила.

ЦС – БЗ, ТО2 - горизонтальная опора, КЛ – окончание ОЗ.

Действия: Движение участников по п.7.8. Правил.



Приложение 5
к Положению о проведении
школьных спортивных игр школьников
«Президентские спортивные игры»

ЗАЯВКА

на участие в школьном этапе муниципальных спортивных
соревнований школьников «Президентские спортивные игры»

Класс: _____

№	Фамилия, имя, отчество	Нагрудный номер	Дата рождения (дд.мм.ггг.)	Виза врача
1				<i>допущен, подпись врача, дата, печать врача напротив каждого участника соревнований</i>
и т.д.				

Допущено к школьному этапу Президентских спортивных игр _____ обучающихся.

Врач _____

(Ф.И.О)

(подпись)
(М.П. медицинского учреждения)

Преподаватель физической культуры

(Ф.И.О. полностью, подпись)

Правильность заявки

подтверждаю:

Директор школы

«_____» _____ 2023 г.

(Ф.И.О. полностью, подпись, телефон)
М.П.

Приложение 6
к Положению о проведении
школьных спортивных игр школьников
«Президентские спортивные игры»

СОГЛАСИЕ
законного представителя на обработку персональных данных
несовершеннолетнего

Я, _____,

(Ф.И.О. полностью)

зарегистрированный (-ая) по адресу _____

(адрес регистрации согласно паспорту)

Документ, удостоверяющий личность _____,

В соответствии с требованиями ст.9 Федерального закона Российской Федерации 27 июля 2006 г. № 152-ФЗ «О персональных данных с изменениями и дополнениями» подтверждаю свое согласие на обработку рабочей группе и комиссии по допуску участников моих персональных данных и данных моего ребенка в связи с участием _____

В этапах Президентских спортивных игр, при условии, что их обработка осуществляется уполномоченным лицом, принявшим обязательства о сохранении конфиденциальности указанных сведений.

Предоставляю рабочей группе и комиссии по допуску участников правоосуществлять все действия (операции) с моими персональными данными и данными моего ребенка, включая сбор, систематизацию, накопление, хранение, обновление, изменение, использование, обезличивание, блокирование, уничтожение. Рабочая группа и комиссия по допуску участников вправе обрабатывать мои персональные данные и данные моего ребенка посредством внесения их в электронную базу данных, списки и другие отчетные формы.

Передача моих персональных данных и данных моего ребенка иным лицам или иное разглашение может осуществляться только с моего письменного согласия.

Я оставляю за собой право отозвать свое согласие посредством составления соответствующего письменного документа, который может быть направлен мной в адрес рабочей группы и комиссии по допуску участников по почте заказным письмом с уведомлением о вручении.

В случае получения моего письменного заявления об отзыве настоящего согласия на обработку персональных данных, рабочая группа и комиссия по допуску участников обязаны прекратить их обработку и исключить персональные данные из базы данных, в том числе электронной, за исключением сведений о фамилии, имени, отчестве, дате рождения.

Настоящее согласие дано мной «__» __ 2023 г. Подпись: ____/ _____
