

«СОГЛАСОВАНО»

Начальник ОГИБДД ОМВД России  
по Павловскому району  
подполковник полиции

 А.А. Бардик  
дата \_\_\_\_\_ подпись \_\_\_\_\_ ФИО \_\_\_\_\_



«СОГЛАСОВАНО»

И.о. начальника управления  
образованием АМО Павловский  
район

 Н.А. Попко



«УТВЕРЖДАЮ»

И.о. заведующего МКДОУ  
детский сад № 26 ст.

Павловской  
 Е.А. Нестеренко  
дата \_\_\_\_\_ подпись \_\_\_\_\_ ФИО \_\_\_\_\_



# ПАСПОРТ

дорожной безопасности

Муниципального казённого дошкольного образовательного  
учреждения детского сада комбинированного вида № 26 станицы  
Павловской

2023г.

## Общие сведения

Муниципальное казённое дошкольное образовательное учреждение  
детский сад комбинированного вида № 26 станицы Павловской

<b>Тип ОУ</b>	Дошкольное образовательное учреждение
<b>Юридический адрес ОУ</b>	352040, Краснодарский край, Павловский район Павловская станица, Горького улица, 263
<b>Фактический адрес ОУ</b>	352040, Краснодарский край Павловский район, Павловская станица, Горького улица, 263 352040, Краснодарский край, Павловский район, Павловская станица, Горького улица, 265/1
<b>Руководители ОУ</b>	Заведующий: Белоус Татьяна Николаевна 8-861- 91-5-25-75, 89094619665
<b>Количество воспитанников</b>	125
<b>Наличие уголка по БДД</b>	В каждой группе
<b>Наличие класса по БДД</b>	Нет
<b>Наличие автогородка (площадки) по БДД</b>	Имеется
<b>Наличие автобуса в ОУ</b>	Нет
<b>Время занятий в ОУ</b>	Пребывание воспитанников в ОУ с 7:30 до 17:30, образовательная деятельность осуществляется в течении всего периода в разных видах деятельности

Ответственные работники  
муниципального органа  
образования

И.о. начальника  
УО АМО Павловский район  
Попко Надежда Алексеевна  
5-21-84

Ответственные от  
Госавтоинспекции

Начальник ОГИБДД  
ОМВД России  
по Павловскому району  
подполковник полиции  
А.А. Бардик, 5-11-45

Ответственные работники  
за мероприятия по профилактике  
детского травматизма

воспитатель  
МКДОУ детский сад № 26  
Авакян Ирина Алексеевна  
5-25-75

Руководитель или ответственный  
работник дорожно-эксплуатационной  
организации, осуществляющей

Ткаченко Алексей Юрьевич

содержание УДС\*

88619146302

Руководитель или ответственный  
работник дорожно-эксплуатационной  
организации, осуществляющей  
содержание ТСОДД\*

Глава Павловского поселения  
Курилов Алексей Сергеевич  
88619152295

### Телефоны оперативных служб:

#### Служба спасения

С обычных телефонов: 01

С сотовых:

МТС – 8-86191-01

Билайн – 010

Мегафон – 8-86191-01111

#### Полиция

С обычных телефонов: 02

С сотовых:

МТС – 8-86191-02

Билайн – 002

Мегафон – 8-86191-02111

#### Скорая помощь

С обычных телефонов: 03

С сотовых:

МТС – 8-86191-03

Билайн – 030

Мегафон – 8-86191-03111

Скорая помощь - 03

#### Газовая служба

Диспетчер – 3-10-04

#### Глава Павловского сельского поселения

Курилов Алексей Сергеевич – 5-22-95

#### МКДОУ детский сад № 26

Заведующий Белоус Т.Н. – 5-25-75, 8-909-46-84-55

Завхоз Бутко И.В. – 5-42-79, 8-905-47-48-690

Старшая медсестра Ляшко Т.И. – 5-51-93,

#### ТРЕВОЖНАЯ КНОПКА

8(861)91-5-25-75

#### ПОЖАРНАЯ ЧАСТЬ (диспетчерская ст. Павловская)

01, 8-861-91-3-12-31, 5-17-88

\* Дорожно-эксплуатационные организации, осуществляющие содержание УДС, несут ответственность в соответствии с законодательством Российской Федерации (Федеральный закон «О безопасности дорожного движения» №196-ФЗ, КоАП, Гражданский кодекс).

## Содержание

- 1) Схема расположения организации на местности дорожного движения в непосредственной близости от образовательного учреждения.
- 2) Схема организации дорожного движения в непосредственной близости от образовательного учреждения с размещением соответствующих технических средств, маршруты движения детей и расположение парковочных мест
- 3) Пути движения транспортных средств к местам разгрузки/погрузки и рекомендуемые пути передвижения детей по территории образовательного учреждения
- 4) Схема организации дорожного движения в непосредственной близости от образовательного учреждения с размещением соответствующих технических средств, маршруты движения транспортных средств, осуществляющих подвоз продуктов.
- 5) Рекомендации к составлению схемы организации дорожного движения в непосредственной близости от образовательного учреждения

# Схема расположения организации на местности дорожного движения в непосредственной близости от образовательного учреждения.

## МКДОУ детский сад № 26 станции Павловской (схема расположения объекта на местности)

**Заведующий**  
Белоус Татьяна Николаевна  
8-861-915-25-75  
8-861-915-42-79

**Общая характеристика района ст. Павловской**  
- количество проживающего населения – 33 тыс. чел.  
- Территория района (га) 4345  
- Площадь зеленых насаждений 65 %  
- Жилая застройка 1742 (га)



**ОБЩАЯ ИНФОРМАЦИЯ**

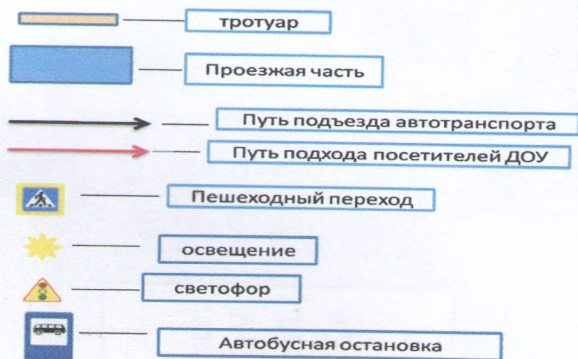
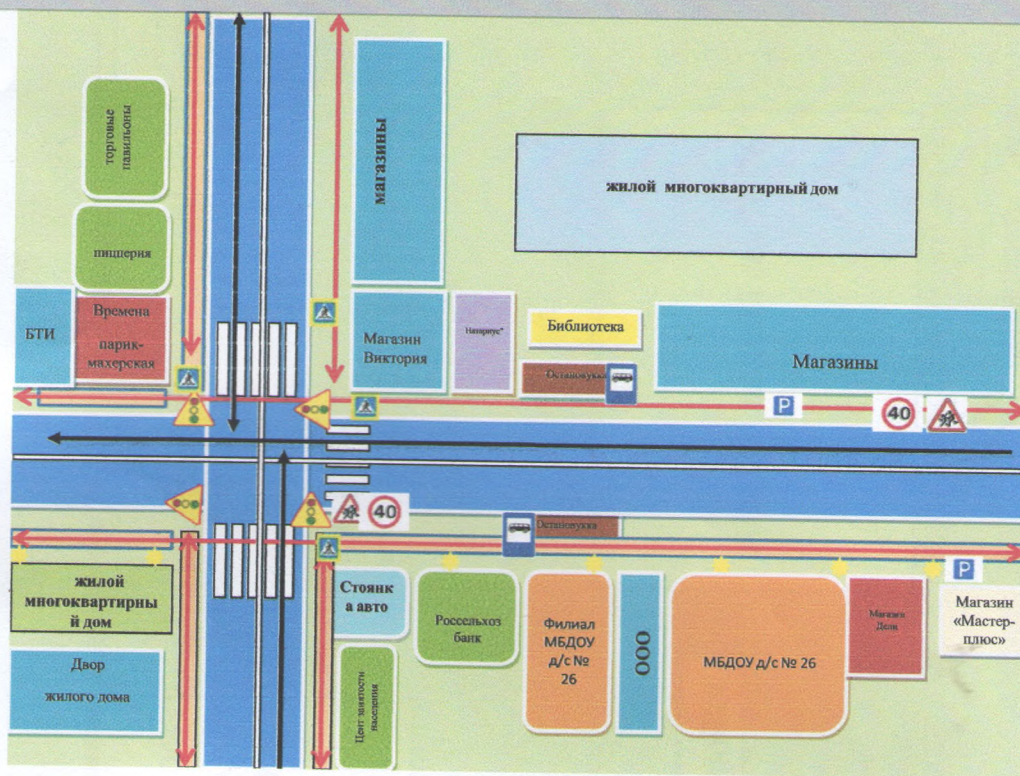
Год постройки	Дата послед. кап. ремонта	Кол-во этажей	Общ. выс., м.	Размеры геометрич. здания	Общ. площ. компл.	Среднее количество нахождения детей/ персонала в здании (чел.)	Количество детей/ персонала находящихся в здании круглосуточно	Количество выходов
1962	2007	2	10	12,8*41	1,6	200	0/1	6

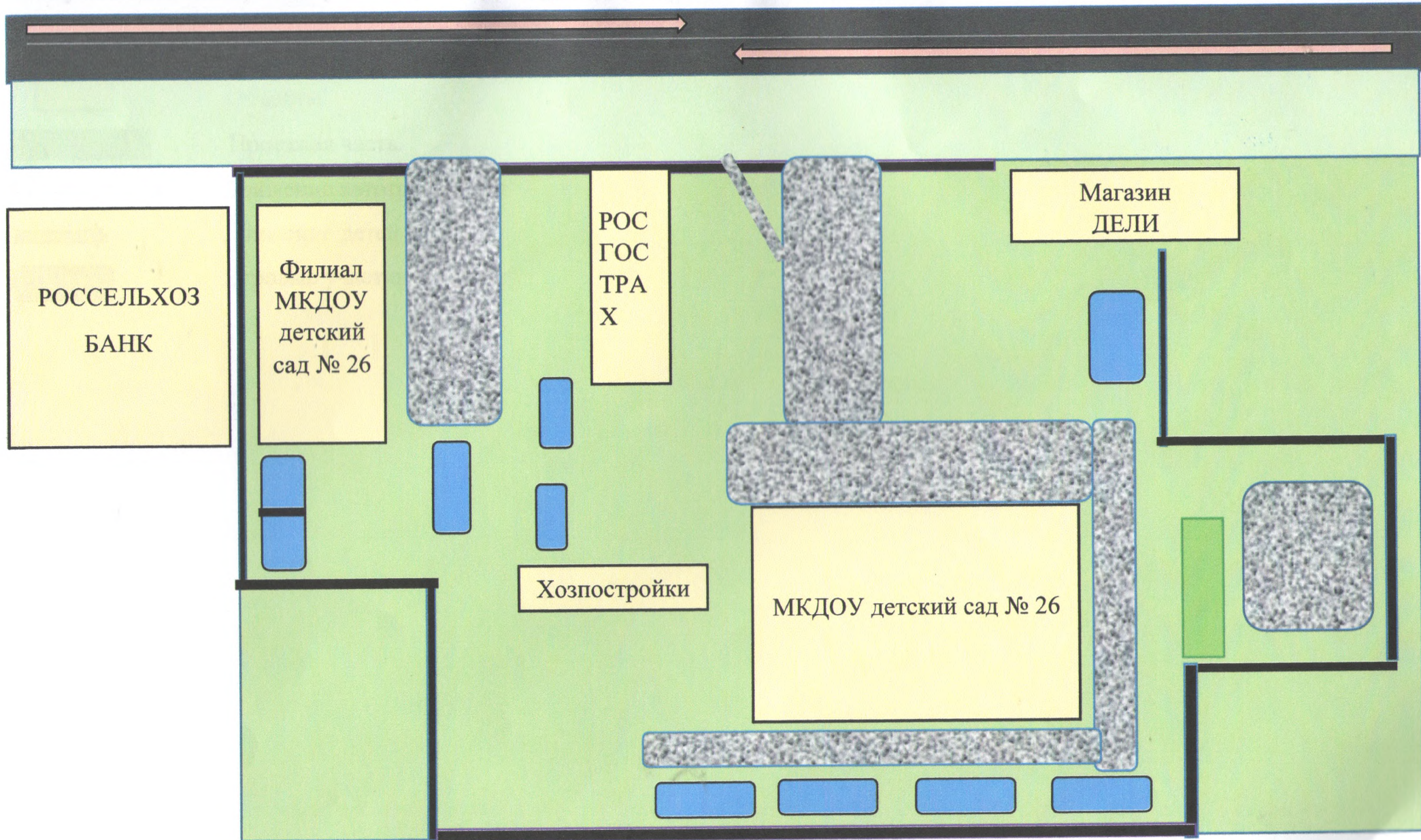
**Условные обозначения**

- №54 750 – районная (городская) больница с ук. номера и кол. коек
- Места возможной посадки вертолёта
- Пожарная часть

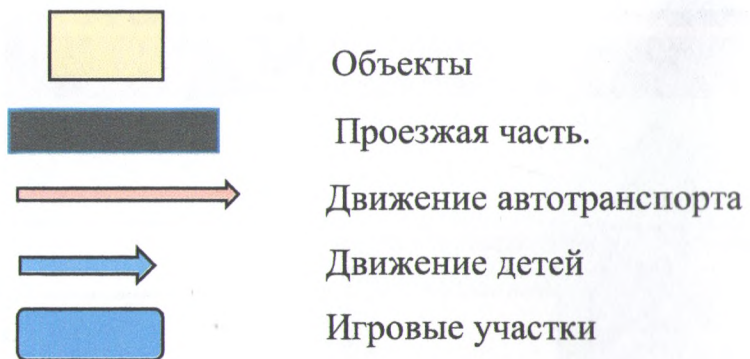
**Схема организации дорожного движения в непосредственной близости от образовательного учреждения с размещением соответствующих технических средств, маршруты движения детей и расположение парковочных мест**

**МКДОУ детский сад № 26 станции Павловской  
(план расположения объекта на местности)**



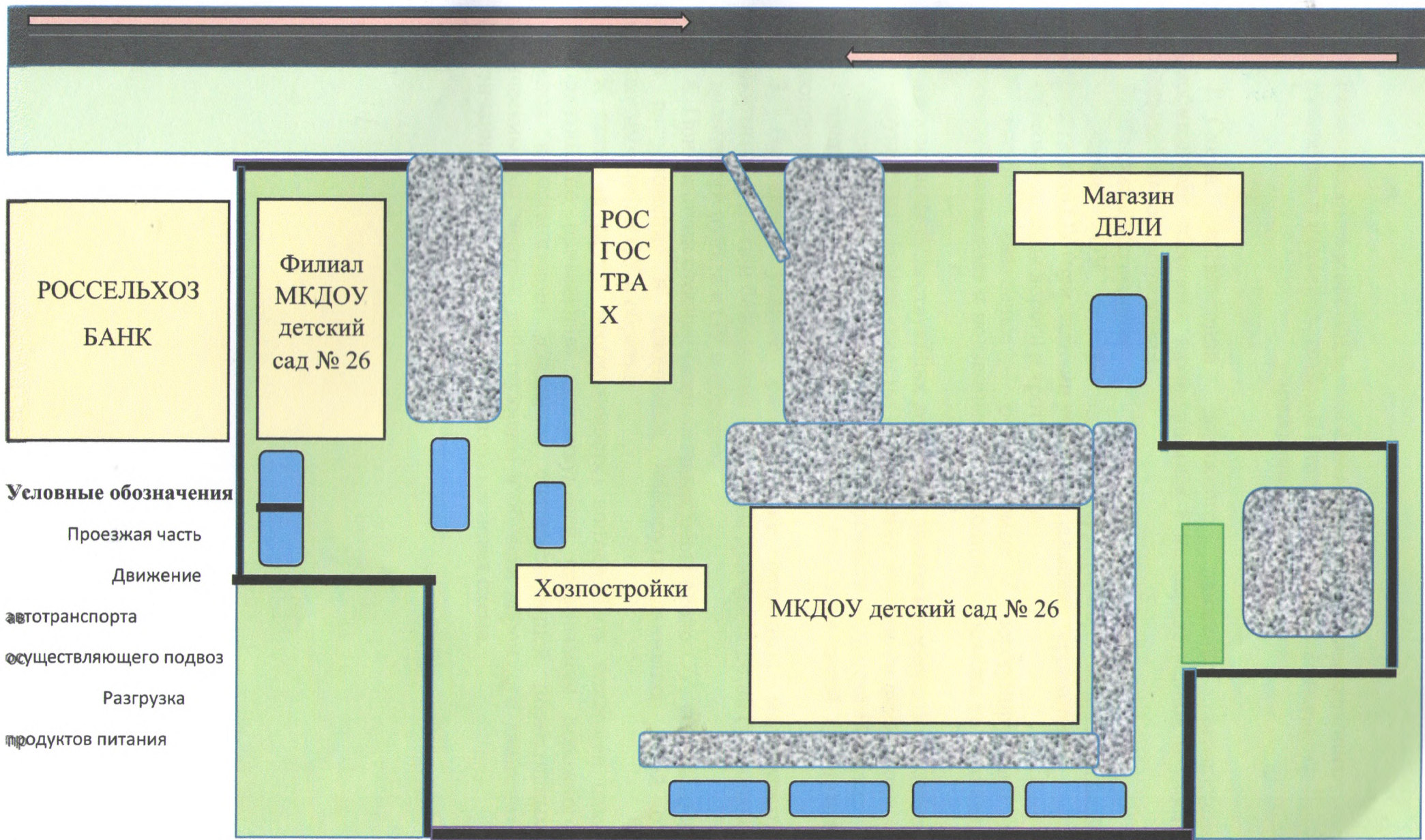


**«Пути движения транспортных средств к местам разгрузки/погрузки и рекомендуемые пути передвижения детей по территории образовательного учреждения»**





соответствующих технических средств, маршруты движения транспортных средств, осуществляющих подвоз продуктов.



## Рекомендации к составлению схемы организации дорожного движения в непосредственной близости от образовательного учреждения

1. Схема организации дорожного движения ограничена автомобильными дорогами, находящимися в непосредственной близости от образовательного учреждения;

2. На схеме обозначено:

- здание ОУ с указанием территории, принадлежащей непосредственно ОУ (при наличии указать ограждение территории);
- автомобильные дороги и тротуары;
- уличные (наземные – регулируемые / нерегулируемые) и внеуличные (надземные и подземные) пешеходные переходы на подходах к ОУ;
- дислокация существующих дорожных знаков и дорожной разметки;
- другие технические средства организации дорожного движения;
- направление движения транспортных средств по проезжей части;
- направление безопасного маршрута движения детей (учеников, обучающихся);

3. На схеме указано расположение остановок маршрутных транспортных средств и безопасные маршруты движения детей (учеников) от остановочного пункта к ОУ и обратно;

4. При наличии стоянки (парковочных мест) около ОУ, указывается место расположение и безопасные маршруты движения детей от парковочных мест к ОУ и обратно.

К схеме (в случае необходимости) должен быть приложен план мероприятий по приведению существующей организации дорожного движения к организации движения, соответствующей нормативным техническим документам, действующим в области дорожного движения, по окончании реализации которого готовится новая схема.

Пронумеровано, инвентаризировано и  
скреплено печать

10/09/2012 г. Лиц. № 28

И.о. заведующего КДОУ детский сад №  
26 Вещев А.А. Нестеренко

