

ПАСПОРТ ДОСТУПНОСТИ
ОБЪЕКТА СОЦИАЛЬНОЙ ИНФРАСТРУКТУРЫ (ОСИ)

*Муниципального районного бюджетного учреждения культуры
«Сальская межпоселенческая центральная библиотека»
(МРБУК «СМЦБ»)*

347631, Ростовская область, Сальский район, город Сальск, ул. Ленина, д. 104



*Сальск,
2025*

Согласовано:
Председатель СО РОО ВОИ


Г.А. Михайленко
« 20 » 06 2025



Утверждаю:
Директор МРБУК «СМЦБ»

Е.И. Евсеенко
« 20 » 06 2025

ПАСПОРТ ДОСТУПНОСТИ

ОБЪЕКТА СОЦИАЛЬНОЙ ИНФРАСТРУКТУРЫ (ОСИ)

*Муниципального районного бюджетного учреждения культуры
«Сальская межпоселенческая центральная библиотека»
(МРБУК «СМЦБ»)*

1. Общие сведения об объекте

1.1. Наименование (вид) объекта:

Муниципальное районное бюджетное учреждение культуры «Сальская межпоселенческая центральная библиотека».

1.2. Адрес объекта:

347631, Ростовская область, Сальский район, город Сальск, ул. Ленина, д. 104.

1.3. Сведения о размещении объекта:

- часть здания - 1-й этаж многоквартирного 5-этажного дома, 449,3 кв. м.;
- наличие прилегающего земельного участка (да, нет) нет кв. м.;

1.4. Год постройки здания 1969 год, последнего капитального ремонта 2008 год.

1.5. Дата предстоящих плановых ремонтных работ: текущего - нет, капитального - 2030.

Сведения об организации, расположенной на объекте

1.6. Название организации (учреждения), (полное юридическое наименование – согласно Уставу, краткое наименование):

Муниципальное районное бюджетное учреждение культуры «Сальская межпоселенческая центральная библиотека», (МРБУК «СМЦБ»).

1.7. Юридический адрес организации (учреждения):

347631, Ростовская область, Сальский район, город Сальск, ул. Ленина, д. 104.

1.8. Основание для пользования объектом (оперативное управление, аренда, собственность):
оперативное управление.

1.9. Форма собственности (государственная, негосударственная): *государственная.*

1.10. Территориальная принадлежность (федеральная, региональная, муниципальная):
муниципальная.

1.11. Вышестоящая организация (наименование): *отдел культуры и искусства Сальского района.*

1.12. Адрес вышестоящей организации, другие координаты: *347630, Ростовская область, г. Сальск, ул. Ленина, д.8.*

2. Характеристика деятельности организации на объекте (по обслуживанию населения)

2.1. Сфера деятельности (здравоохранение, образование, социальная защита, физическая культура и спорт, культура, связь и информация, транспорт, жилой фонд, потребительский рынок и сфера услуг, другое): *культура.*

2.2. Виды оказываемых услуг: *библиотечное, библиографическое и информационное обслуживание пользователей.*

2.3. Форма оказания услуг: (на объекте, с длительным пребыванием, в т.ч. проживанием, на дому, дистанционно): *на объекте.*

2.4. Категории обслуживаемого населения по возрасту: (дети, взрослые трудоспособного возраста, пожилые; все возрастные категории): *все возрастные категории.*

2.5. Категории обслуживаемых инвалидов: инвалиды, передвигающиеся на коляске, инвалиды с нарушениями опорно-двигательного аппарата; нарушениями зрения, нарушениями слуха, нарушениями умственного развития: *инвалиды всех категорий.*

2.6. Плановая мощность: посещаемость (количество обслуживаемых в день), вместимость, пропускная способность: *230-250 человек в день (персонал 24 человека).*

2.7. Участие в исполнении ИПРА инвалида, ребенка-инвалида (да, нет): *да.*

3. Состояние доступности объекта

3.1. Путь следования к объекту пассажирским транспортом (описать маршрут движения с использованием пассажирского транспорта): *путь следования к объекту осуществляется пассажирским транспортом по маршруту №3, ближайшая остановка пассажирского транспорта «МФЦ» находится по адресу: ул. Ленина, д.102.*

3.2. Путь к объекту от ближайшей остановки пассажирского транспорта:

3.2.1. расстояние до объекта от остановки транспорта: *100 м.;*

3.2.2. время движения (пешком): *1-2 мин.;*

3.2.3. наличие выделенного от проезжей части пешеходного пути: *да*;

3.2.4. перекрестки: *нерегулируемые*;

3.2.5. информация на пути следования к объекту: акустическая, тактильная, визуальная: *нет*;

3.2.6. перепады высоты на пути: *да (бордюры с неадаптированными пешеходными уклонами около остановки общественного транспорта не более 5%)*.

Их обустройство для инвалидов на коляске: *нет*.

3.3. Организация доступности объекта для инвалидов – форма обслуживания*

№№ п/п	Категория инвалидов (вид нарушения)	Вариант организации доступности объекта (формы обслуживания)*
1.	Все категории инвалидов и МГН	ДУ
	<i>в том числе инвалиды:</i>	
2.	передвигающиеся на креслах-колясках	ДУ
3.	с нарушениями опорно-двигательного аппарата	ДУ
4.	с нарушениями зрения	ДУ
5.	с нарушениями слуха	ДУ
6.	с нарушениями умственного развития	ДУ

* - указывается один из вариантов: «А», «Б», «ДУ», «ВНД»

ДУ - доступность условная: дополнительная помощь сотрудника.

3.4. Состояние доступности основных структурно-функциональных зон

№№ п \п	Основные структурно-функциональные зоны	Состояние доступности, в том числе для основных категорий инвалидов**
1.	Территория, прилегающая к зданию (участок)	ДУ (К, О, Г, У), ВНД (С)
2.	Вход (входы) в здание	ДУ (К, О, Г, У), ВНД (С)
3.	Путь (пути) движения внутри здания (в т.ч. пути эвакуации)	ДУ (К, О, Г, У), ВНД (С)
4.	Зона целевого назначения здания (целевого посещения объекта)	ДУ (К, О, Г, У), ВНД (С)
5.	Санитарно-гигиенические помещения	ДУ (К, О, Г, У), ВНД (С)
6.	Система информации и связи (на всех зонах)	ДУ (К, О, У), ВНД (С, Г)
7.	Пути движения к объекту (от остановки транспорта)	ДУ (О, Г, У), ВНД (К,С)

** Указывается: **ДП-В** - доступно полностью всем; **ДП-И** (К, О, С, Г, У) – доступно полностью избирательно (указать категории инвалидов); **ДЧ-В** - доступно частично всем; **ДЧ-И** (К, О, С, Г, У) – доступно частично избирательно (указать категории инвалидов); **ДУ** - доступно условно, **ВНД** – временно недоступно

3.5. ИТОГОВОЕ ЗАКЛЮЧЕНИЕ о состоянии доступности ОСИ:

Объект признан условно доступным для всех категорий инвалидов. Условная доступность объекта обеспечена содействием сотрудников объекта, ответственных за сопровождение и оказание помощи инвалидам при посещении ими объекта.

Имеется доступность входной группы в здание библиотеки для инвалидов, передвигающихся на коляске и с нарушением опорно-двигательного аппарата (наружный пандус), имеется кнопка вызова специалиста.

Имеется доступ в санитарно-гигиенические помещения для категорий (К, О, Г, У).

Система информации и связи: имеются тактильные таблички на отделах объекта.

На расстоянии 100 метров от объекта имеются парковочные места для транспорта инвалидов.

4. Управленческое решение

4.1. Рекомендации по адаптации основных структурных элементов объекта

№№ п \п	Основные структурно-функциональные зоны объекта	Рекомендации по адаптации объекта (вид работы)*
1.	Территория, прилегающая к зданию (участок)	Текущий ремонт
2.	Вход (входы) в здание	Текущий ремонт
3.	Путь (пути) движения внутри здания (в т.ч. пути эвакуации)	Текущий ремонт
4.	Зона целевого назначения здания (целевого посещения объекта)	Текущий ремонт
5.	Санитарно-гигиенические помещения	Текущий ремонт
6.	Система информации на объекте (на всех зонах)	Текущий ремонт
7.	Пути движения к объекту (от остановки транспорта)	Технические решения невозможны – организация альтернативной формы обслуживания
8.	Все зоны и участки	Текущий ремонт. Технические решения невозможны – организация альтернативной формы обслуживания

*- указывается один из вариантов (видов работ): не нуждается; ремонт (текущий, капитальный); индивидуальное решение с ТСП; технические решения невозможны – организация альтернативной формы обслуживания

4.2. Период проведения работ: по мере поступления финансовых средств в рамках исполнения муниципальной программы «Доступная среда на 2019-2030 гг.»

(указывается наименование документа: программы, плана)

4.3. Результат (по состоянию доступности) после выполнения работ по адаптации доступно полностью (ДП). Оценка результата исполнения программы, плана (по состоянию доступности)

4.4. Для принятия решения требуется, не требуется (нужное подчеркнуть): – Техническая экспертиза; разработка проектно-сметной документации; – Согласование с вышестоящей организацией – Согласование с общественной организацией инвалидов.

4.5. Информация может быть размещена (обновлена) на Карте доступности субъекта РФ дата

www.zhit-vmeste

(наименование сайта, портала)

5. Особые отметки

5.1. Паспорт сформирован на основании:

1. Анкета (информации об объекте) от 17 июня 2025 года
2. Акта обследования объекта № 1 от 18 июня 2025 года

Председатель комиссии:

директор МРБУК «СМЦБ» Евсеенко Е.И.

Заместитель Председателя комиссии:

методист МРБУК «СМЦБ» Ануфриева М.И.

Члены комиссии:

Заведующий методическим отделом

Тятенко У.В.

Заведующий информационно-библиографическим
отделом Гладкова В. Н.

Заведующий отделом обслуживания

Рамазанова Е.А.

Заведующий сектором отдела обслуживания

Ободова О.В.

Секретарь:


методист методического отдела Мурадова А.В.

В том числе:

Представители общественных

организаций инвалидов:

председатель СО РОО ВОИ Михайленко Г.А.





АНКЕТА

(Муниципального районного бюджетного учреждения культуры
«Сальская межпоселенческая центральная библиотека»)

К ПАСПОРТУ ДОСТУПНОСТИ ОСИ

№ 1

1. Общие сведения об объекте

1.1. Наименование (вид) объекта:

Муниципальное районное бюджетное учреждение культуры «Сальская межпоселенческая центральная библиотека».

1.2. Адрес объекта:

347631, Ростовская область, Сальский район, город Сальск, ул. Ленина, д. 104.

1.3. Сведения о размещении объекта:

- часть здания – 1-й этаж многоквартирного 5-этажного дома, 449,3 кв. м.;
- наличие прилегающего земельного участка (да, нет) нет кв. м.;

1.4. Год постройки здания 1969 год, последнего капитального ремонта 2008 год.

1.5. Дата предстоящих плановых ремонтных работ: текущего - нет, капитального - 2030.

Сведения об организации, расположенной на объекте

1.6. Название организации (учреждения), (полное юридическое наименование – согласно Уставу, краткое наименование):

Муниципальное районное бюджетное учреждение культуры «Сальская межпоселенческая центральная библиотека», (МРБУК «СМЦБ»).

1.7. Юридический адрес организации (учреждения):

347631, Ростовская область, Сальский район, город Сальск, ул. Ленина, д. 104.

1.8. Основание для пользования объектом (оперативное управление, аренда, собственность):
оперативное управление.

1.9. Форма собственности (государственная, негосударственная): государственная.

1.10. Территориальная принадлежность (федеральная, региональная, муниципальная):
муниципальная.

1.11. Вышестоящая организация (наименование): Отдел культуры и искусства Сальского района.

1.12. Адрес вышестоящей организации, другие координаты:

347630, Ростовская область, г. Сальск, ул. Ленина, д.8.

2. Характеристика деятельности организации на объекте

2.1. Сфера деятельности (здравоохранение, образование, социальная защита, физическая культура и спорт, культура, связь и информация, транспорт, жилой фонд, потребительский рынок и сфера услуг, другое): культура.

2.2. Виды оказываемых услуг: библиотечное, библиографическое и информационное обслуживание пользователей.

2.3. Форма оказания услуг: (на объекте, с длительным пребыванием, в т.ч. проживанием, на дому, дистанционно): на объекте.

2.4. Категории обслуживаемого населения по возрасту: (дети, взрослые трудоспособного возраста, пожилые; все возрастные категории): все возрастные категории.

2.5. Категории обслуживаемых инвалидов: инвалиды, передвигающиеся на коляске, инвалиды с нарушениями опорно-двигательного аппарата; нарушениями зрения, нарушениями слуха, нарушениями умственного развития: инвалиды всех категорий.

2.6. Плановая мощность: посещаемость (количество обслуживаемых в день), вместимость, пропускная способность: 230-250 человек в день.

2.7. Участие в исполнении ИПРА инвалида, ребенка-инвалида (да, нет): да.

3. Состояние доступности объекта для инвалидов и других маломобильных групп населения (МГН)

3.1. Путь следования к объекту пассажирским транспортом (описать маршрут движения с использованием пассажирского транспорта): *путь следования к объекту осуществляется пассажирским транспортом по маршруту №3, ближайшая остановка пассажирского транспорта по адресу: ул. Ленина, д.102.*

3.2. Путь к объекту от ближайшей остановки пассажирского транспорта:

3.2.1. расстояние до объекта от остановки транспорта: *100 м.;*

3.2.2. время движения (пешком): *1-2 мин.;*

3.2.3. наличие выделенного от проезжей части пешеходного пути: *да;*

3.2.4. перекрестки: *нерегулируемые;*

3.2.5. информация на пути следования к объекту: акустическая, тактильная, визуальная: *нет;*

3.2.6. перепады высоты на пути: *да (бордюры с неадаптированными пешеходными уклонами около остановки общественного транспорта не более 5%).*

Их обустройство для инвалидов на коляске: *нет.*

3.3. Организация доступности объекта для инвалидов – форма обслуживания*

№№ п/п	Категория инвалидов (вид нарушения)	Вариант организации доступности объекта (формы обслуживания)*
1.	Все категории инвалидов и МГН	ДУ
	<i>в том числе инвалиды:</i>	
2.	передвигающиеся на креслах-колясках	ДУ
3.	с нарушениями опорно-двигательного аппарата	ДУ
4.	с нарушениями зрения	ДУ
5.	с нарушениями слуха	ДУ
6.	с нарушениями умственного развития	ДУ

* Указывается один из вариантов: “А”, “Б”, “ДУ”, “ВНД”.

4. Управленческое решение

(предложения по адаптации основных структурных элементов объекта)

№№ п \п	Основные структурно-функциональные зоны объекта	Рекомендации по адаптации объекта (вид работы)*
1.	Территория, прилегающая к зданию (участок)	Текущий ремонт
2.	Вход (входы) в здание	Текущий ремонт
3.	Путь (пути) движения внутри здания (в т.ч. пути эвакуации)	Текущий ремонт
4.	Зона целевого назначения здания (целевого посещения объекта)	Текущий ремонт
5.	Санитарно-гигиенические помещения	Текущий ремонт
6.	Система информации на объекте (на всех зонах)	Текущий ремонт
7.	Пути движения к объекту (от остановки транспорта)	Технические решения невозможны – организация альтернативной формы обслуживания
8.	Все зоны и участки	Текущий ремонт. Технические решения невозможны – организация альтернативной формы обслуживания

* Указывается один из вариантов (видов работ): не нуждается; ремонт (текущий, капитальный); индивидуальное решение с ТСР; технические решения невозможны – организация альтернативной формы обслуживания.

Размещение информации на Карте доступности субъекта Российской Федерации согласовано
(подпись, Ф.И.О., должность; координаты для связи уполномоченного представителя объекта)

4.1. Информация может быть размещена (обновлена) на Карте доступности субъекта РФ дата
_____ www.zhit-vmeste _____
(наименование сайта, портала)

Председатель комиссии:

директор МРБУК «СМЦБ» Евсеенко Е.И.

Заместитель Председателя комиссии:

методист МРБУК «СМЦБ» Ануфриева М.И.

Члены комиссии:

Заведующий методическим отделом

Тятенко У.В.

Заведующий информационно-библиографическим
отделом Гладкова В. Н.

Заведующий отделом обслуживания

Рамазанова Е.А.

Заведующий сектором отдела обслуживания

Ободова О.В.

Секретарь:

методист методического отдела Мурадова А.В.

В том числе:

Представители общественных

организаций инвалидов:


председатель СО РОО ВОИ Михайленко Г.А.



















Приложение №3

Утверждаю:

Директор МРБУК «СМЦБ»

Е.И. Евсеенко

20 15

АКТ ОБСЛЕДОВАНИЯ
объекта социальной инфраструктуры
К ПАСПОРТУ ДОСТУПНОСТИ № 1

г. Сальск

«18» 06 2015

1. Общие сведения об объекте

1.1. Наименование (вид) объекта:

Муниципальное районное бюджетное учреждение культуры «Сальская межпоселенческая центральная библиотека».

1.2. Адрес объекта:

347631, Ростовская область, Сальский район, город Сальск, ул. Ленина, д. 104.

1.3. Сведения о размещении объекта:

- часть здания – 1-й этаж многоквартирного 5-этажного дома, 449,3 кв. м.;

- наличие прилегающего земельного участка (да, нет) нет кв. м.;

1.4. Год постройки здания 1969 год, последнего капитального ремонта 2008 год

1.5. Дата предстоящих плановых ремонтных работ: текущего – нет, капитального - 2030.

1.6. Название организации (учреждения), (полное юридическое наименование – согласно Уставу, краткое наименование):

Муниципальное районное бюджетное учреждение культуры «Сальская межпоселенческая центральная библиотека», (МРБУК «СМЦБ»).

1.7. Юридический адрес организации (учреждения):

347631, Ростовская область, Сальский район, город Сальск, ул. Ленина, д. 104.

2. Характеристика деятельности организации на объекте

(по обслуживанию населения)

2.1. Сфера деятельности (здравоохранение, образование, социальная защита, физическая культура и спорт, культура, связь и информация, транспорт, жилой фонд, потребительский рынок и сфера услуг, другое): *культура.*

2.2. Виды оказываемых услуг: *библиотечное, библиографическое и информационное обслуживание пользователей.*

2.3. Форма оказания услуг: (на объекте, с длительным пребыванием, в т.ч. проживанием, на дому, дистанционно): *на объекте.*

2.4. Категории обслуживаемого населения по возрасту: (дети, взрослые трудоспособного возраста, пожилые; все возрастные категории): *все возрастные категории.*

2.5. Категории обслуживаемых инвалидов: инвалиды, передвигающиеся на коляске, инвалиды с нарушениями опорно-двигательного аппарата; нарушениями зрения, нарушениями слуха, нарушениями умственного развития: *инвалиды всех категорий.*

2.6. Плановая мощность: посещаемость (количество обслуживаемых в день), вместимость, пропускная способность: *230-250 человек в день.*

2.7. Участие в исполнении ИПРА инвалида, ребенка-инвалида (да, нет): *да.*

3. Состояние доступности объекта

3.1. Путь следования к объекту пассажирским транспортом (описать маршрут движения с использованием пассажирского транспорта)

путь следования к объекту осуществляется пассажирским транспортом по маршруту №3, ближайшая остановка пассажирского транспорта по адресу: ул. Ленина, д.102.

3.2. Путь к объекту от ближайшей остановки пассажирского транспорта:

3.2.1. расстояние до объекта от остановки транспорта: *100 м.;*

3.2.2. время движения (пешком): *1-2 мин.;*

- 3.2.3. Наличие выделенного от проезжей части пешеходного пути (да, нет): да;
- 3.2.4. Перекрестки: *нерегулируемые*;
- 3.2.5. Информация на пути следования к объекту: акустическая, тактильная, визуальная: *нет*;
- 3.2.6. Перепады высоты на пути: *есть (бордюры с неадаптированными пешеходными уклонами около остановки общественного транспорта не более 5%)*.
- Их обустройство для инвалидов на коляске: *нет*.

3.3. Организация доступности объекта для инвалидов – форма обслуживания

№№ п/п	Категория инвалидов (вид нарушения)	Вариант организации доступности объекта (формы обслуживания)*
1.	Все категории инвалидов и МГН	ДУ
	<i>в том числе инвалиды:</i>	
2.	передвигающиеся на креслах-колясках	ДУ
3.	с нарушениями опорно-двигательного аппарата	ДУ
4.	с нарушениями зрения	ДУ
5.	с нарушениями слуха	ДУ
6.	с нарушениями умственного развития	ДУ

* - указывается один из вариантов: «А», «Б», «ДУ», «ВНД»

3.4. Состояние доступности основных структурно-функциональных зон

№№ п \п	Основные структурно-функциональные зоны	Состояние доступности, в том числе для основных категорий инвалидов**
1.	Территория, прилегающая к зданию (участок)	ДУ (К, О, Г, У), ВНД (С)
2.	Вход (входы) в здание	ДУ (К, О, Г, У), ВНД (С)
3.	Путь (пути) движения внутри здания (в т.ч. пути эвакуации)	ДУ (К, О, Г, У), ВНД (С)
4.	Зона целевого назначения здания (целевого посещения объекта)	ДУ (К, О, Г, У), ВНД (С)
5.	Санитарно-гигиенические помещения	ДУ (К, О, Г, У), ВНД (С)
6.	Система информации и связи (на всех зонах)	ДУ (К, О, У), ВНД (С, Г)
7.	Пути движения к объекту (от остановки транспорта)	ДУ (О, Г, У), ВНД (К,С)

** Указывается: **ДП-В** - доступно полностью всем; **ДП-И** (К, О, С, Г, У) – доступно полностью избирательно (указать категории инвалидов); **ДЧ-В** - доступно частично всем; **ДЧ-И** (К, О, С, Г, У) – доступно частично избирательно (указать категории инвалидов); **ДУ** - доступно условно, **ВНД** – временно недоступно

3.5. ИТОГОВОЕ ЗАКЛЮЧЕНИЕ о состоянии доступности ОСИ:

Объект признан условно доступным для всех категорий инвалидов. Условная доступность объекта обеспечена содействием сотрудников объекта, ответственных за сопровождение и оказание помощи инвалидам при посещении ими объекта. Объект доступен частично для инвалидов с нарушениями зрения.

Имеется доступность входной группы в здание библиотеки для инвалидов, передвигающихся на коляске и с нарушением опорно-двигательного аппарата (наружный пандус), имеется кнопка вызова специалиста.

Имеется доступ в санитарно-гигиенические помещения для категорий (К, О, Г, У).

Система информации и связи: имеются тактильные таблички на отделах объекта.

На расстоянии 100 метров от объекта имеются парковочные места для транспорта инвалидов.

4. Управленческое решение

4.1. Рекомендации по адаптации основных структурных элементов объекта

№№ п \ п	Основные структурно-функциональные зоны объекта	Рекомендации по адаптации объекта (вид работы)*
1.	Территория, прилегающая к зданию (участок)	Текущий ремонт
2.	Вход (входы) в здание	Текущий ремонт
3.	Путь (пути) движения внутри здания (в т.ч. пути эвакуации)	Текущий ремонт
4.	Зона целевого назначения здания (целевого посещения объекта)	Текущий ремонт
5.	Санитарно-гигиенические помещения	Текущий ремонт
6.	Система информации на объекте (на всех зонах)	Текущий ремонт
7.	Пути движения к объекту (от остановки транспорта)	Технические решения невозможны – организация альтернативной формы обслуживания
8.	Все зоны и участки	Текущий ремонт. Технические решения невозможны – организация альтернативной формы обслуживания

*- указывается один из вариантов (видов работ): не нуждается; ремонт (текущий, капитальный); индивидуальное решение с ТСР; технические решения невозможны – организация альтернативной формы обслуживания

4.2. Период проведения работ:

в рамках исполнения муниципальной программы «Доступная среда на 2019-2030 гг.»
(указывается наименование документа: программы, плана)

4.3. Ожидаемый результат (по состоянию доступности) после выполнения работ по адаптации _____

Оценка результата исполнения программы, плана (по состоянию доступности) _____

4.4. Для принятия решения требуется, не требуется (нужное подчеркнуть):

4.4.1. согласование на Комиссии _____

(наименование Комиссии по координации деятельности в сфере обеспечения доступной среды жизнедеятельности для инвалидов и других МГН)

4.4.2. согласование работ с надзорными органами (в сфере проектирования и строительства, архитектуры, охраны памятников, другое - указать) _____

4.4.3. техническая экспертиза; разработка проектно-сметной документации

4.4.4. согласование с вышестоящей организацией (собственником объекта)

4.4.5. согласование с общественными организациями инвалидов _____

4.4.6. другое _____

Имеется заключение уполномоченной организации о состоянии доступности объекта (наименование документа и выдавшей его организации, дата), прилагается _____

4.7. Информация может быть размещена (обновлена) на Карте доступности субъекта Российской Федерации _____ www.zhit-vmeste _____

(наименование сайта, портала)

5. Особые отметки

ПРИЛОЖЕНИЯ:

Результаты обследования:

- | | |
|--|---------|
| 1. Территории, прилегающей к объекту | на 2 л. |
| 2. Входа (входов) в здание | на 2 л. |
| 3. Путей движения в здании | на 2 л. |
| 4. Зоны целевого назначения объекта | на 3 л. |
| 5. Санитарно-гигиенических помещений | на 1 л. |
| 6. Системы информации (и связи) на объекте | на 1 л. |

Результаты фотофиксации на объекте МРБУК «СМЦБ» на 11 л.

Председатель комиссии:

директор МРБУК «СМЦБ» Евсеенко Е.И.

Заместитель Председателя комиссии:

методист МРБУК «СМЦБ» Ануфриева М.И.

Члены комиссии:

Заведующий методическим отделом

Тятенко У.В.

Заведующий информационно-библиографическим
отделом Гладкова В. Н.

Заведующий отделом обслуживания

Рамазанова Е.А.

Заведующий сектором отдела обслуживания

Ободова О.В.

Секретарь:


методист методического отдела Мурадова А.В.

В том числе:

Представители общественных

организаций инвалидов:

председатель СО РОО ВОИ Михайленко Г.А.



I. Результаты обследования:

1. Территории, прилегающей к зданию (участка)
Муниципального районного бюджетного учреждения культуры
«Сальская межпоселенческая центральная библиотека».
347631, Ростовская область, Сальский район, город Сальск, ул. Ленина, д. 104.

№ п/п	Наименование функционально- планировочного элемента	Наличие элемента			Выявленные нарушения и замечания		Работы по адаптации объектов	
		есть/ нет	№ на плане	№ фото	Содержание	Значимо для инвалида (категория)	Содержание	Виды работ
1.1.	Вход (входы) на территорию	есть	1	1	Отсутствует тактильное покрытие	(К, О, С)	Обеспечить доступность на территории – установить тактильное покрытие	Текущий ремонт
1.2.	Путь (пути) движения на территории	есть	2	2	Отсутствует указатель направления движения. Отсутствует тактильное покрытие	(С)	Установка указателей направления движения, ограждений или бордюров с направляющей функцией вдоль тротуара. Установка тактильного покрытия	Текущий ремонт
1.3.	Ступеньки (наружные)	нет	-	-	-	-	-	-
1.4.	Пандус (наружный)	нет	-	-	Со стороны автобусной остановки отсутствуют продольные и поперечные уклоны поверхности и ровное нескользкое покрытие для перемещения к пешеходной дорожке.	(К, О)	-	-
1.5.	Автостоянка и парковка	нет	-	-	Автостоянка и парковка отсутствуют	ВСЕМ	-	-

	ОБЩИЕ требования к зоне				Адаптирована частично.	(К, О, С)	Обеспечить доступность (К, О, С)	Текущий ремонт
--	-------------------------	--	--	--	------------------------	-----------	----------------------------------	----------------

II Заключение по зоне:

Наименование структурно-функциональной зоны	Состояние доступности* (к пункту 3.4 Акта обследования ОСИ)	Приложение		Рекомендации по адаптации (вид работы)** к пункту 4.1 Акта обследования ОСИ
		№ на плане	№ фото	
Территория, прилегающая к зданию (участка)	ДУ (К, О, Г, У), ВНД (С)	1,2	1,2	Текущий ремонт – п.п. 1.1., 1.2. Технические решения невозможны – организация альтернативной формы обслуживания (дистанционное обслуживание) – п.п. 1.4., 1.5.

* указывается: ДП-В - доступно полностью всем; ДП-И (К, О, С, Г, У) – доступно полностью избирательно (указать категории инвалидов); ДЧ-В - доступно частично всем; ДЧ-И (К, О, С, Г, У) – доступно частично избирательно (указать категории инвалидов); ДУ - доступно условно, ВНД - недоступно

**указывается один из вариантов: не нуждается; ремонт (текущий, капитальный); индивидуальное решение с ТСР; технические решения невозможны – организация альтернативной формы обслуживания

Комментарий к заключению: В связи с тем, что территория библиотеки расположена в пешеходной зоне и въезд на территорию отсутствует обустроить автостоянку нет технической возможности. На расстоянии более 50 метров от объекта имеются парковочные места для транспорта инвалидов (на плане №5). Разработать правила обслуживания и обеспечения безопасности посетителей с ограниченными возможностями. Провести инструктирование персонала о правилах обслуживания инвалидов.

I Результаты обследования:

2. Входа (входов) в здание

*Муниципального районного бюджетного учреждения культуры
«Сальская межпоселенческая центральная библиотека»
347631, Ростовская область, Сальский район, город Сальск, ул. Ленина, д. 104*

№ п/п	Наименование функциональн о- планировочно го элемента	Наличие элемента			Выявленные нарушения и замечания		Работы по адаптации объектов	
		есть/ нет	№ на плане	№ фото	Содержание	Значимо для инвалида (категори я)	Содержание	Виды работ
2.1.	Ступеньки (наружные)	есть	3	3	Нет тактильной предупредительной разметки перед входом шириной 0,5м. за 0,8м. Нет тактильного покрытия на ступеньках. Отсутствуют поручни с обеих сторон.	BCE	Перед входом в здание библиотеки на расстоянии 0,8м. от ступенек установить тактильную предупредительную разметку шириной 0,5м. Установить тактильное покрытие на ступеньках. Установить поручни.	Текущий ремонт
2.2.	Пандус (наружный)	есть	4	4	При входе имеются поручни с одной стороны (левая сторона от входной двери внутренний поручень). Пандус не выделен цветом или текстурной контрастной линией.	(К, О)	Необходимо установить наружный поручень. Выделить цветом или текстурной контрастной линией пандус.	Текущий ремонт
2.3	Входная площадка (перед дверью)	есть	7	5	-	-	-	-
2.4	Дверь (входная)	есть	8	6	-	-	-	-
2.5	Тамбур	есть	9	7	-	-	-	-

	ОБЩИЕ требования к зоне				Адаптирована частично	(К, О, С)	Обеспечить доступность.	Текущий ремонт
--	-------------------------------	--	--	--	-----------------------	-----------	-------------------------	-------------------

II Заключение по зоне:

Наименование структурно-функциональной зоны	Состояние доступности* (к пункту 3.4 Акта обследования ОСИ)	Приложение		Рекомендации по адаптации (вид работы)** к пункту 4.1 Акта обследования ОСИ
		№ на плане	№ фото	
Входа (входов) в здание	ДУ (К, О, Г, У), ВНД (С)	3,4,7,8,9	3,4,5,6,7	Текущий ремонт

* указывается: ДП-В - доступно полностью всем; ДП-И (К, О, С, Г, У) – доступно полностью избирательно (указать категории инвалидов); ДЧ-В - доступно частично всем; ДЧ-И (К, О, С, Г, У) – доступно частично избирательно (указать категории инвалидов); ДУ - доступно условно, ВНД - недоступно

**указывается один из вариантов: не нуждается; ремонт (текущий, капитальный); индивидуальное решение с ТСР; технические решения невозможны – организация альтернативной формы обслуживания

Комментарий к заключению: Выполнить в комплексе ремонт входной группы в соответствии с СП 5913330ю2012 «СНиП 35.01-2001. Доступность зданий и сооружений для маломобильных групп».

I Результаты обследования:

3. Пути (путей) движения внутри здания (в т.ч. путей эвакуации)

*Муниципального районного бюджетного учреждения культуры
«Сальская межпоселенческая центральная библиотека»
347631, Ростовская область, Сальский район, город Сальск, ул. Ленина, д. 104*

№ п/п	Наименование функционально- планировочного элемента	Наличие элемента			Выявленные нарушения и замечания		Работы по адаптации объектов	
		есть/ нет	№ на плане	№ фото	Содержание	Значимо для инвалида (категория)	Содержание	Виды работ
3.1.	Коридор (вестибюль, зона ожидания, галерея, балкон)	нет	-	-	-	-	-	-
3.2.	Лестница (внутри здания)	нет	-	-	-	-	-	-
3.3.	Пандус (внутри здания)	нет	-	-	-	-	-	-
3.4.	Лифт пассажирский (или подъемник)	нет	-	-	-	-	-	-
3.5.	Дверь	есть	10	8	Отсутствует устройство, для задержки закрывания дверей	Все	Установить доводчик с задержкой закрывания двери	Текущий ремонт
3.6.	Пути эвакуации (в т.ч. зоны безопасности)	есть	-	-	Отсутствует тактильное покрытие на путях эвакуации	(С)	Установить тактильное покрытие на путях эвакуации	Текущий ремонт
	ОБЩИЕ требования к зоне				Не адаптировано Частично адаптировано	(С). (К, О, Г, У)	Обеспечить доступность (С)	Текущий ремонт

II Заключение по зоне:

Наименование структурно-функциональной	Состояние доступности*	Приложение	Рекомендации по адаптации
--	------------------------	------------	---------------------------

зоны	(к пункту 3.4 Акта обследования ОСИ)	№ на плане	№ фото	(вид работы)** к пункту 4.1 Акта обследования ОСИ
Пути движения внутри здания (в т.ч. пути эвакуации)	ДУ (К, О, Г, У), ВНД (С)	10	8	Текущий ремонт

* указывается: ДП-В - доступно полностью всем; ДП-И (К, О, С, Г, У) – доступно полностью избирательно (указать категории инвалидов); ДЧ-В - доступно частично всем; ДЧ-И (К, О, С, Г, У) – доступно частично избирательно (указать категории инвалидов); ДУ - доступно условно, ВНД - недоступно

** указывается один из вариантов: не нуждается; ремонт (текущий, капитальный); индивидуальное решение с ТСР; технические решения невозможны – организация альтернативной формы обслуживания

Комментарий к заключению: Выполнить в комплексе обустройство путей движения внутри здания (в т.ч. пути эвакуации) в соответствии с СП 5913330ю2012 «СНиП 35.01-2001. Доступность зданий и сооружений для маломобильных групп».

I Результаты обследования:

4. Зоны целевого назначения здания (целевого посещения объекта)

Вариант I – зона обслуживания инвалидов

*Муниципального районного бюджетного учреждения культуры
«Сальская межпоселенческая центральная библиотека».*

347631, Ростовская область, Сальский район, город Сальск, ул. Ленина, д. 104

№ п/п	Наименование функционально-планировочного элемента	Наличие элемента			Выявленные нарушения и замечания		Работы по адаптации объектов	
		есть/нет	№ на плане	№ фото	Содержание	Значимо для инвалида (категория)	Содержание	Виды работ
4.1.	Зальная форма обслуживания	есть	13,14	9,10	Отсутствует тактильное покрытие	(С)	Установка тактильного покрытия	Текущий ремонт
	ОБЩИЕ требования к зоне				Не адаптировано	(С)	Обеспечить доступность	Текущий ремонт

II Заключение по зоне:

Наименование структурно-функциональной зоны	Состояние доступности* (к пункту 3.4 Акта обследования ОСИ)	Приложение		Рекомендации по адаптации (вид работы)** к пункту 4.1 Акта обследования ОСИ
		№ на плане	№ фото	
Зальная форма обслуживания	ДУ (К, О, Г, У), ВНД (С)	13,14	9,10	Текущий ремонт

* указывается: ДП-В - доступно полностью всем; ДП-И (К, О, С, Г, У) – доступно полностью избирательно (указать категории инвалидов); ДЧ-В - доступно частично всем; ДЧ-И (К, О, С, Г, У) – доступно частично избирательно (указать категории инвалидов); ДУ - доступно условно, ВНД - недоступно

**указывается один из вариантов: не нуждается; ремонт (текущий, капитальный); индивидуальное решение с ТСР; технические решения невозможны – организация альтернативной формы обслуживания.

Комментарий к заключению: Выполнить в комплексе обустройство мест предоставления услуг в соответствии с СП 5913330ю2012 «СНиП 35.01-2001. Доступность зданий и сооружений для маломобильных групп».

I Результаты обследования:

4. Зоны целевого назначения здания (целевого посещения объекта)

Вариант II – места приложения труда

Муниципального районного бюджетного учреждения культуры

«Сальская межпоселенческая центральная библиотека».

347631, Ростовская область, Сальский район, город Сальск, ул. Ленина, д. 104

Наименование функционально-планировочного элемента	Наличие элемента			Выявленные нарушения и замечания		Работы по адаптации объектов	
	есть/нет	№ на плане	№ фото	Содержание	Значимо для инвалида (категория)	Содержание	Виды работ
Место приложения труда	нет	-	-	-	-	-	-

II Заключение по зоне:

Наименование структурно-функциональной зоны	Состояние доступности* (к пункту 3.4 Акта обследования ОСИ)	Приложение		Рекомендации по адаптации (вид работы)** к пункту 4.1 Акта обследования ОСИ
		№ на плане	№ фото	
Место приложения труда	-	-	-	-

* указывается: ДП-В - доступно полностью всем; ДП-И (К, О, С, Г, У) – доступно полностью избирательно (указать категории инвалидов); ДЧ-В - доступно частично всем; ДЧ-И (К, О, С, Г, У) – доступно частично избирательно (указать категории инвалидов); ДУ - доступно условно, ВНД - недоступно

**указывается один из вариантов: не нуждается; ремонт (текущий, капитальный); индивидуальное решение с ТСР; технические решения невозможны – организация альтернативной формы обслуживания

Комментарий к заключению: _____

I Результаты обследования:

4. Зоны целевого назначения здания (целевого посещения объекта)

Вариант III – жилые помещения

Муниципальное районное бюджетное учреждение культуры

«Сальская межпоселенческая центральная библиотека».

347631, Ростовская область, Сальский район, город Сальск, ул. Ленина, д. 104

Наименование функционально-планировочного элемента	Наличие элемента			Выявленные нарушения и замечания		Работы по адаптации объектов	
	есть/ нет	№ на плане	№ фото	Содержание	Значимо для инвалида (категория)	Содержание	Виды работ
Жилые помещения	нет	нет	-	-	-	-	-

II Заключение по зоне:

Наименование структурно-функциональной зоны	Состояние доступности* (к пункту 3.4 Акта обследования ОСИ)	Приложение		Рекомендации по адаптации (вид работы)** к пункту 4.1 Акта обследования ОСИ
		№ на плане	№ фото	
-	-	-	-	-

* указывается: ДП-В - доступно полностью всем; ДП-И (К, О, С, Г, У) – доступно полностью избирательно (указать категории инвалидов); ДЧ-В - доступно частично всем; ДЧ-И (К, О, С, Г, У) – доступно частично избирательно (указать категории инвалидов); ДУ - доступно условно, ВНД - недоступно

**указывается один из вариантов: не нуждается; ремонт (текущий, капитальный); индивидуальное решение с ТСР; технические решения невозможны – организация альтернативной формы обслуживания

Комментарий к заключению: _____

I. Результаты обследования:

5. Санитарно-гигиенических помещений
Муниципального районного бюджетного учреждения культуры
«Сальская межпоселенческая центральная библиотека».

347631, Ростовская область, Сальский район, город Сальск, ул. Ленина, д. 104

№ п/п	Наименование функционально- планировочного элемента	Наличие элемента			Выявленные нарушения и замечания		Работы по адаптации объектов	
		есть / нет	№ на плане	№ фото	Содержание	Значимо для инвалида (категория)	Содержание	Виды работ
5.1.	Туалетная комната	есть	15	11	Отсутствует кнопка вызова персонала. Недостаточно информационных знаков и указателей.	(С)	Установка кнопки вызова персонала на высоте 0,6-0,8м. вблизи унитаза. Туалет оборудовать информационным знаком и указателями.	Текущий ремонт
5.2.	Душевая/ ванная комната	нет	-	-	-	-	-	-
5.3.	Бытовая комната (гардеробная)	нет	-	-	-	-	-	-
	ОБЩИЕ требования к зоне				Не адаптирована Адаптирована	(С) (К, О, С, Г, У)	Адаптировать санитарно - гигиеническое помещение	Текущий ремонт

II Заключение по зоне:

Наименование структурно-функциональной зоны	Состояние доступности* (к пункту 3.4 Акта обследования ОСИ)	Приложение		Рекомендации по адаптации (вид работы)** к пункту 4.1 Акта обследования ОСИ
		№ на плане	№ фото	
Туалетная комната	ДУ (К, О, Г, У), ВНД (С)	15	11	Текущий ремонт

* указывается: ДП-В - доступно полностью всем; ДП-И (К, О, С, Г, У) – доступно полностью избирательно (указать категории инвалидов); ДЧ-В - доступно частично всем; ДЧ-И (К, О, С, Г, У) – доступно частично избирательно (указать категории инвалидов); ДУ - доступно условно, ВНД - недоступно

**указывается один из вариантов: не нуждается; ремонт (текущий, капитальный); индивидуальное решение с ТСР; технические решения невозможны – организация альтернативной формы обслуживания

Комментарий к заключению: - Выполнить обустройство туалетной комнаты в соответствии с СП 59.13330, СП 35-101-2001 «Проектирование зданий и сооружений с учетом доступности для маломобильных групп населения».

I Результаты обследования:

6. Системы информации на объекте
Муниципального районного бюджетного учреждения культуры
«Сальская межпоселенческая центральная библиотека».

347631, Ростовская область, Сальский район, город Сальск, ул. Ленина, д. 104

№ п/п	Наименование функционально-планировочного элемента	Наличие элемента			Выявленные нарушения и замечания		Работы по адаптации объектов	
		есть/нет	№ на плане	№ фото	Содержание	Значимо для инвалида (категория)	Содержание	Виды работ
6.1.	Визуальные средства	да	-	-	Недостаточно информирующих обозначений и указателей на путях движения, не обеспечена непрерывность информации, позволяющей своевременно ориентироваться и однозначно опознавать объекты и места посещения.	(К, О, Г, У)	Установить недостающие информационные обозначения, указатели на путях движения. Обеспечить непрерывность информации.	Текущий ремонт
6.2.	Акустические средства	нет	нет	-	Отсутствие акустических устройств. Нет кнопки вызова персонала в санузле.	(К, О, Г, У, С)	Установка речевых информаторов, кнопки вызова в санузле.	Текущий ремонт
6.3.	Тактильные средства	есть	-	12	Недостаточно тактильных средств.	(С)	Установить тактильные таблички: туалет, входная дверь.	Текущий ремонт
	ОБЩИЕ требования к зоне	есть			Не адаптирована. Частично адаптирована.	(С, Г) (К, О, У)	Адаптировать.	Текущий ремонт

II Заключение по зоне:

Наименование структурно-функциональной зоны	Состояние доступности* (к пункту 3.4 Акта обследования ОСИ)	Приложение		Рекомендации по адаптации (вид работы)** к пункту 4.1 Акта обследования ОСИ
		№ на плане	№ фото	
Системы информации на объекте	ДУ (К, О, У), ВНД (С, Г)	нет	12	Текущий ремонт

* указывается: ДП-В - доступно полностью всем; ДП-И (К, О, С, Г, У) – доступно полностью избирательно (указать категории инвалидов); ДЧ-В - доступно частично всем; ДЧ-И (К, О, С, Г, У) – доступно частично избирательно (указать категории инвалидов); ДУ - доступно условно, ВНД - недоступно

**указывается один из вариантов: не нуждается; ремонт (текущий, капитальный); индивидуальное решение с ТСР; технические решения невозможны – организация альтернативной формы обслуживания

Комментарий к заключению: выполнить в комплексе монтаж визуальных, тактильных, акустических средств в соответствии СП 5913330ю2012 «СНиП 35.01-2001. Доступность зданий и сооружений для маломобильных групп».



Фото 1. Вход (выход) на территорию



Фото 2. Пути движения на территорию



Фото 3. Ступеньки наружные



Фото 4. Пандус наружный



Фото 5. Входная площадка перед дверью



Фото 6. Входная дверь



Фото 7. Тамбур



Фото 8. Дверь



Фото 9. Зальная форма обслуживания



Фото 10. Зальная форма обслуживания)



Фото 11. Туалетная комната

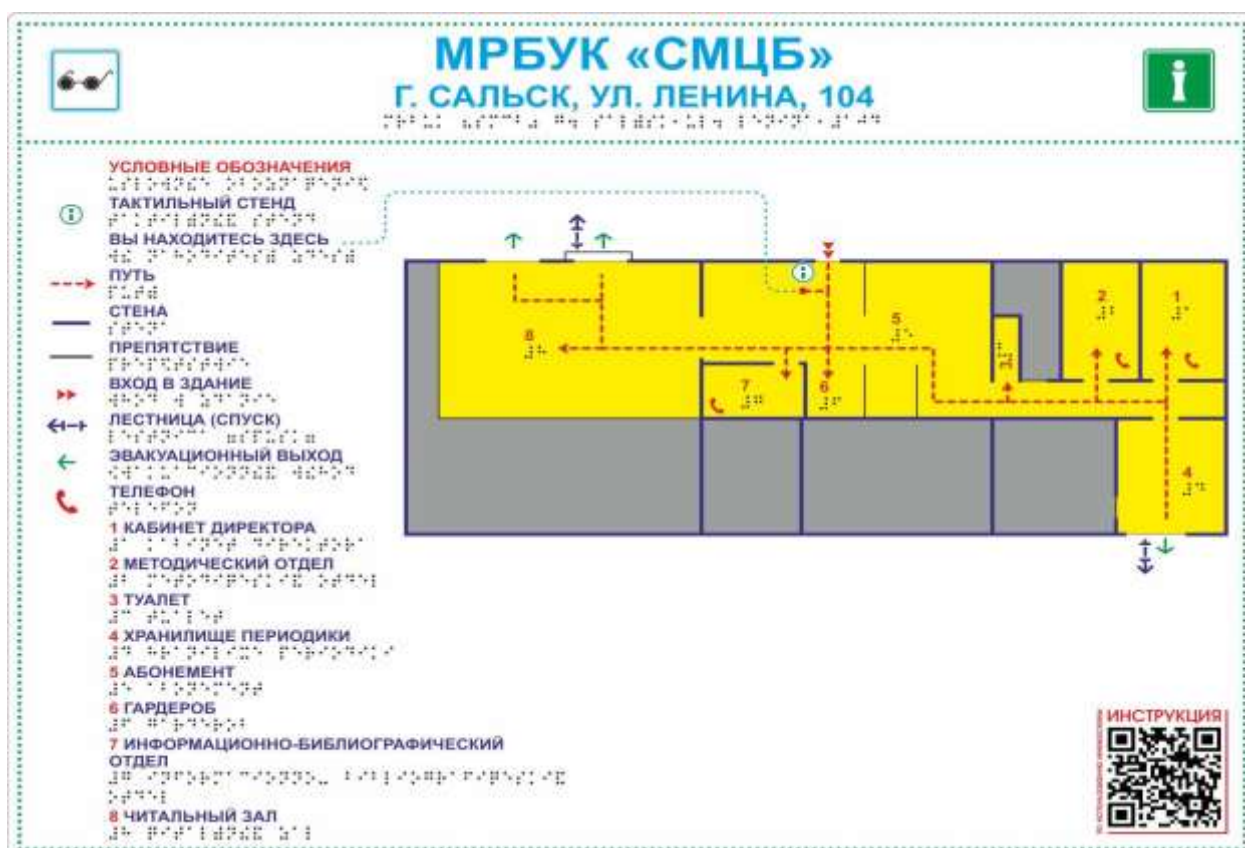


Фото 12. Тактильные таблички



Фото 12. Тактильные таблички