



Путешествия длиною в жизнь



Грумм-Гржимайло, Г. Е. По ступеням «Божьего трона» / Григорий Грумм-Гржимайло. – М. : Эксмо, 2017. – 448 с. : ил. – (Великие русские путешественники).

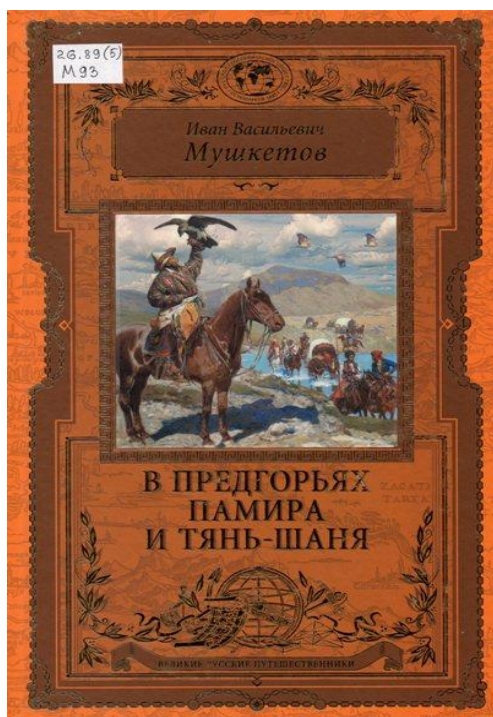
Труды яркого представителя плеяды российских путешественников – исследователей Центральной Азии – Григория Ефимовича Грумм-Гржимайло (1860-1936) по праву вошли в «золотой фонд» российской и мировой географической науки. За свою жизнь Г. Е. Грумм-Гржимайло осуществил полтора десятка экспедиций – на Памир и Алтай, в Тянь-Шань и Наньшань, в Западный Китай и Монголию. За вклад в науку Русское географическое общество наградило исследователя Константиновской медалью, Малой серебряной медалью и избрало его своим почетным членом.



Козлов, П. К. Тибет и Далай-лама. Мертвый город Хара-Хото / Петр Козлов. – М. : Эксмо, 2017. – 448 с. : ил. – (Великие русские путешественники).

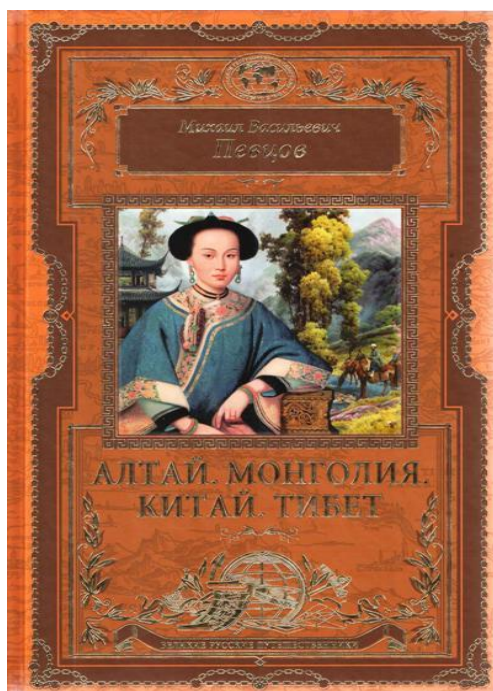
Выдающийся российский путешественник и исследователь Петр Кузьмич Козлов (1863-1935) совершил шесть больших экспедиций в Монголию, Западный и Северный Китай и Восточный Тибет, три из которых возглавил сам. Ученик, последователь и один из первых биографов Н.М. Пржевальского. Каждая из экспедиций ученого – это колоссальный научный труд и большая сенсация. Открытый П. К. Козловым в 1907-1909 гг. мертвый тангутский город Хара-Хото (X-XIII вв.) подарил миру теперь знаменитую богатейшую коллекцию из тысяч книг и рукописей на

тангутском, китайском, тибетском и уйгурском языках, сотни скульптур и древних буддийских святынь, а раскопки древних могильных курганов к северу от Урги в 1924-1925 гг. открыли гуннские погребения эпохи Хань III-I вв. до н. э., полные прекрасно сохранившихся тканей, ковров, седел, монет, украшений, керамики.



Мушкетов, И. В. В предгорьях Памира и Тянь-Шаня / Иван Мушкетов. – М. : Эксмо, 2017. – 448 с. : ил. – (Великие русские путешественники).

Иван Васильевич Мушкетов (1850-1902) - выдающийся русский ученый, геолог и географ, знаменитый путешественник, член Императорского Русского Географического Общества. География и геология благодаря работам Мушкетова пополнились целым рядом важнейших научных открытий. Он составил первую геологическую карту Туркестана, организовал первую в Российской империи службу сейсмологических исследований, подготовил каталог землетрясений - именно поэтому его называют «отцом русской сейсмологии».



Певцов, М. В. Алтай. Монголия. Китай. Тибет / Михаил Певцов. – М. : Эксмо, 2017. – 448 с. : ил. – (Великие русские путешественники).

Двенадцать лет жизни, почти 20 тысяч пройденных километров, бесчисленное множество географических, геологических, этнографических открытий, уникальные коллекции, включавшие более 10 тысяч образцов флоры и фауны посещенных путешественником мест, – об этом и о многом другом рассказывает в своих книгах выдающийся российский первопроходец. Северный Китай, Восточная Монголия, Кашгария, Джунгария – этим краям вполне подходит эпитет «бескрайние», но они совсем не «бесплодные» и уж никак не «безынтересные». Результаты экспедиций Певцова

были настолько впечатляющими, что сразу вошли в золотой фонд мировой географической науки. Заслуги путешественника были отмечены высшими наградами Русского географического общества и императорской фамилии. Именно М. В. Певцову было доверено проводить реальную государственную границу России с Китаем к востоку от озера Зайсан.




Потанин, Г. Н. Сибирь. Монголия. Китай / Григорий Потанин, Александра Потанина. – М. : Эксмо, 2017. – 448 с. : ил. – (Великие русские путешественники).

Книга представляет современному читателю результаты экспедиций двух выдающихся российских путешественников - Григория Николаевича Потанина (1835–1920) и его супруги и соратницы - Александры Викторовны Потаниной (1843-1893).

Тысячи километров были пройдены ими по неизведанным просторам Алтая, Сибири, Китая, Тибета, Монголии. Выполнены блестящие научные исследования, собраны богатейшие геологические и ботанические коллекции. Опубликовано огромное

литературное и научное наследие, не потерявшее своего научного значения до сих пор.



Северцов, Н. А. Путешествия по Туркестанскому краю / Николай Северцов. – М. : Эксмо, 2017. – 448 с. : ил. – (Великие русские путешественники).

Экспедиции Николая Алексеевича Северцова (1827-1885), сотрудника Императорского Русского географического общества, признаны одними из самых выдающихся во второй половине XIX века. Во время первого путешествия в Туркестан Северцов чуть не погиб, тяжело раненным попал в плен, где провел около месяца. Был в составе военной экспедиции Черняева, благодаря которой России удалось быстро и относительно легко

завоевать обширные среднеазиатские территории Туркестанского края, в том числе взять Ташкент. Огромную помощь в этом путешествии Северцову оказало русское географическое общество.