
An aerial photograph of a town situated on a wide riverbank. The town features a dense cluster of residential buildings with grey roofs, interspersed with green trees. A large industrial facility, possibly a shipyard or a processing plant, is visible on the left side of the town, with several cranes and large structures. The river flows through the town, and the surrounding landscape is a mix of green fields and forested areas under a clear blue sky.

Районная краеведческая конференция «Нет милей родного края», посвященная 95-летию образования Киренского района


Выполнила: Гилёва Анастасия Олеговна, студентка 1 курса
ГБПОУ ИО «Киренский профессионально-педагогический
колледж»

Руководитель: преподаватель истории, Демидова Елена
Михайловна



Цель исследования: изучить топонимы Киренска, посвященных событиям Революции и Гражданской войны и историю их происхождения.

Задачи:

1. Познакомиться с теоретическими основами топонимики;
 2. Углубить знания об истории нашей малой родины;
 3. Собрать и обобщить информационный материал о происхождении местных топонимов.
- 



Пер. Тяпушкина



Ул. Галата и Леонова



Ул. Стояновича



Ул. Алексеева



Ул. Каландаришвили



Ул. Ленрабочих



улица
ЛЕНРАБОЧИХ
43


Ул. Свердлова



Ул. Зайцева



Ул. Ивана Соснина



Пер. Урицкого



Ул. Косыгина



The image features a light gray background with decorative geometric elements in the corners. In the top-left corner, there is a cluster of overlapping triangles in dark blue, medium blue, and light gray. In the bottom-right corner, there is a similar cluster of overlapping triangles in dark blue, medium blue, and light gray. The text "Хорошего дня!" is centered in the middle of the page.

Хорошего дня!