



**АДМИНИСТРАЦИЯ МУНИЦИПАЛЬНОГО ОБРАЗОВАНИЯ
ТИМАШЕВСКИЙ РАЙОН**

ПО С Т А Н О В Л Е Н И Е

от 05.11.2019

№ 1302 _ _ _

город Тимашевск

Об определении границ прилегающих к некоторым организациям и (или) объектам территорий, на которых не допускается розничная продажа алкогольной продукции на территории муниципального образования Тимашевский район

В целях реализации Федерального закона от 22 ноября 1995 г. № 171-ФЗ «О государственном регулировании производства и оборота этилового спирта, алкогольной и спиртосодержащей продукции и об ограничении потребления (распития) алкогольной продукции», в соответствии с Федеральным законом от 6 октября 2003 г. № 131-ФЗ «Об общих принципах организации местного самоуправления в Российской Федерации», постановлением Правительства Российской Федерации от 27 декабря 2012 г. № 1425 «Об определении органами государственной власти субъектов Российской Федерации мест массового скопления граждан и мест нахождения источников повышенной опасности, в которых не допускается розничная продажа алкогольной продукции, а также определении органами местного самоуправления границ прилегающих к некоторым организациям и объектам территорий, на которых не допускается розничная продажа алкогольной продукции», Законом Краснодарского края от 4 июня 2012 г. № 2497-КЗ «Об установлении ограничений в сфере розничной продажи алкогольной продукции и безалкогольных тонизирующих напитков», приказом департамента потребительской сферы и регулирования рынка алкоголя Краснодарского края от 11 июля 2017 г. № 89 «Об утверждении порядков информирования, предусмотренных абзацами вторым и третьим пункта 8 статьи 16 Федерального закона «О государственном регулировании производства и оборота этилового спирта, алкогольной и спиртосодержащей продукции и об ограничении потребления (распития) алкогольной продукции», учитывая результаты общественных обсуждений по определению границ, прилегающих к организациям и (или) объектам территорий, на которых не допускается розничная продажа алкогольной продукции, на основании Устава муниципального образования Тимашевского района, п о с т а н о в л я ю :

1. Утвердить перечень организаций и (или) объектов, на прилегающих территориях к которым не допускается розничная продажа алкогольной продукции

на территории муниципального образования Тимашевский район (приложение № 1).

2. Утвердить границы прилегающих к некоторым организациям и (или) объектам территорий, на которых не допускается розничная продажа алкогольной продукции и розничная продажа алкогольной продукции при оказании услуг общественного питания на территории муниципального образования Тимашевский район (приложение № 2).

2. Утвердить схемы границ прилегающих территорий к некоторым организациям и (или) объектам территорий, на которых не допускается розничная продажа алкогольной продукции и розничная продажа алкогольной продукции при оказании услуг общественного питания (приложение № 3-141).

3. Установить способ расчета расстояния от организаций и (или) объектов, указанных в пункте 1 настоящего постановления, до границ прилегающих территорий - по прямой линии без учета искусственных и естественных преград:

3.1. При наличии обособленной территории - от входа для посетителей на обособленную территорию здания (строения, сооружения), в котором расположены организации и (или) объекты, до входа для посетителей в стационарный торговый объект или объект общественного питания;

3.2. При отсутствии обособленной территории - от входа для посетителей в здание (строение, сооружение), в котором расположены организации и (или) объекты, до входа для посетителей в стационарный торговый объект или объект общественного питания.

При наличии у организаций и (или) объекта, на территории которого не допускается розничная продажа алкогольной продукции более одного входа (выхода) для посетителей прилегающая территория определяется от каждого входа (выхода).

Пожарные, запасные и иные входы (выходы) в здания строения сооружения которые не используются для посетителей, при определении границ прилегающих территорий не учитываются.

4. Отделу экономики и прогнозирования администрации муниципального образования Тимашевский район (Проконев И.А.):

4.1. Информировать не позднее трех рабочих дней со дня официального опубликования настоящего постановления, расположенные на территории муниципального образования Тимашевский район организации, осуществляющие розничную продажу алкогольной продукции, индивидуальных предпринимателей, осуществляющих розничную продажу пива, пивных напитков, сидра, пуаре, медовухи, а также организации, осуществляющие розничную продажу алкогольной продукции, индивидуальных предпринимателей, осуществляющих розничную продажу пива, пивных напитков, сидра, пуаре, медовухи, и признаваемые сельскохозяйственными товаропроизводителями организации, крестьянские (фермерские) хозяйства и индивидуальных предпринимателей, осуществляющих розничную продажу вина (игристого вина), при оказании этими организациями, крестьянскими (фермерскими) хозяйствами и индивидуальными предпринимателями услуг общественного питания, посредством размещения информации об

издании постановления в средствах массовой информации, на официальном сайте администрации муниципального образования Тимашевский район в информационно-телекоммуникационной сети «Интернет», в помещениях занимаемых органами местного самоуправления, а также направить информацию о принятом постановлении в департамент потребительской сферы и регулирования рынка алкоголя Краснодарского края.

5. Организационно-кадровому отделу управления делами администрации муниципального образования Тимашевский район (Страшнов В.И.) опубликовать настоящее постановление.

6. Отделу информационных технологий администрации муниципального образования Тимашевский район (Мирончук А.Н.) обеспечить размещение настоящего постановления на официальном сайте муниципального образования Тимашевский район в информационно-телекоммуникационной сети «Интернет».

7. Контроль за выполнением настоящего постановления возложить на заместителя главы муниципального образования Тимашевский район Скрипиль И.А.

8. Постановление вступает в силу со дня его официального опубликования.

Глава муниципального образования
Тимашевский район

А.В. Палий

Приложение № 1

УТВЕРЖДЕН

постановление администрации
муниципального образования
Тимашевский район

от 15.11.2019 № 19/12

ПЕРЕЧЕНЬ

организаций и (или) объектов на прилегающих территориях, к которым не до-
пускается розничная продажа алкогольной продукции на территории
муниципального образования Тимашевский район

Тимашевское городское поселение			
Образовательные организации			
№ п/п	Наименование хозяйствующего объекта	Адрес местонахождения	Приложение №
1.	Муниципальное бюджетное общеобразовательное учреждение средняя общеобразовательная школа № 1 имени А.И. Герцена муниципального образования Тимашевский район	Тимашевский район, г. Тимашевск, ул. Денела, 152	3
2.	Муниципальное бюджетное общеобразовательное учреждение средняя общеобразовательная школа № 4 муниципального образования Тимашевский район	Тимашевский район, г. Тимашевск, микр. Сахарный завод	4
3.	Муниципальное бюджетное общеобразовательное учреждение средняя общеобразовательная школа № 5 муниципального образования Тимашевский район	Тимашевский район, г. Тимашевск, микр. Индустриальный, 16	5
4.	Муниципальное автономное общеобразовательное учреждение средняя общеобразовательная школа № 11 имени Шевченко муниципального образования Тимашевский район	Тимашевский район, г. Тимашевск, ул. Степанова, 170 А	6
5.	Муниципальное бюджетное общеобразовательное учреждение имени средняя общеобразовательная школа № 16 имени А.И. Телетова муниципального образования Тимашевский район	Тимашевский район, г. Тимашевск, ул. Северная, 1	7
6.	Муниципальное бюджетное общеобразовательное учреждение средняя общеобразовательная школа № 18 муниципального образования Тимашевский район	Тимашевский район, г. Тимашевск, микр. Садовод, ул. 70 лет Октября, 4	8
7.	Муниципальное бюджетное общеобразовательное учреждение средняя общеобразовательная школа № 19 имени Героя	Тимашевский район, г. Тимашевск, ул. братьев Степановых, 2.	9

	Советского Союза И.Ф. Коллара муниципального образования Тимашевский район		
8	Государственное казенное общеобразовательное учреждение кадетская школа-интернат "Тимашевский кадетский корпус" Краснодарского края	Тимашевский район, г. Тимашевск, ул. Красная, 29	10
9	Муниципальное бюджетное дошкольное образовательное учреждение детский сад комбинированного вида № 1 муниципального образования Тимашевский район	Тимашевский район, г. Тимашевск, ул. Коваленя, 163	11
10	Муниципальное бюджетное дошкольное образовательное учреждение детский сад компенсирующего вида № 2 "Гномик" муниципального образования Тимашевский район	Тимашевский район, г. Тимашевск, ул. Интернациональная, 44	12
11	Муниципальное бюджетное дошкольное образовательное учреждение детский сад комбинированного вида № 3 муниципального образования Тимашевский район	Тимашевский район, г. Тимашевск, ул. Свободы, 30	13
12	Муниципальное бюджетное дошкольное образовательное учреждение детский сад комбинированного вида № 5 "Ромашка" муниципального образования Тимашевский район	Тимашевский район, г. Тимашевск, ул. Западная, 12	14
13	Муниципальное бюджетное дошкольное образовательное учреждение детский сад компенсирующего вида № 6 "Золотой ключик" муниципального образования Тимашевский район	Тимашевский район, г. Тимашевск, мкр. Саловод, пер. Тургенева, 1	15
14	Муниципальное бюджетное дошкольное образовательное учреждение-центр развития ребенка- детский сад № 7 муниципального образования Тимашевский район	Тимашевский район, г. Тимашевск, ул. Пионерская, 155	16
15	Муниципальное бюджетное дошкольное образовательное учреждение детский сад №8 муниципального образования Тимашевский район	Тимашевский район, г. Тимашевск, ул. Чапаева, 65 Д	17
16	Муниципальное бюджетное дошкольное образовательное учреждение детский сад комбинированного вида № 10 муниципального образования Тимашевский район	Тимашевский район, г. Тимашевск, ул. Пионерская, 157	18
17	Муниципальное бюджетное дошкольное образовательное учреждение детский сад общеразвивающего вида № 11 "Снедычек" муниципального образования Тимашевский район	Тимашевский район, г. Тимашевск, мкр. Сахарный завод, 8	19
18	Муниципальное бюджетное дошкольное образовательное учреждение детский сад	Тимашевский район, г. Тимашевск, ул. Шереметьева, 14	20

	комбинированного вида № 12 "Пчелка" муниципального образования Тимашевский район		
19	Муниципальное бюджетное дошкольное образовательное учреждение детский сад № 13 муниципального образования Тимашевский район	Тимашевский район, г. Тимашевск, ул. Колхозная, 74	21
20	Муниципальное бюджетное дошкольное образовательное учреждение-центр развития ребенка- детский сад № 14 муниципального образования Тимашевский район	Тимашевский район, г. Тимашевск, мкр. Садовод, пер. Туртенева, 2	22
21	Муниципальное бюджетное дошкольное образовательное учреждение детский сад № 17 муниципального образования Тимашевский район	Тимашевский район, г. Тимашевск, ул. Шереметова, 36	23
22	Муниципальное автономное дошкольное образовательное учреждение детский сад общедоступного вида № 18 "Сказка" муниципального образования Тимашевский район	Тимашевский район, г. Тимашевск, ул. Ковалева, 172	24
23	Муниципальное бюджетное дошкольное образовательное учреждение-центр развития ребенка- детский сад № 19 муниципального образования Тимашевский район	Тимашевский район, г. Тимашевск, ул. Коммунальная, 1 А	25
24	Муниципальное бюджетное дошкольное образовательное учреждение детский сад комбинированного вида № 20 муниципального образования Тимашевский район	Тимашевский район, г. Тимашевск, мкр. Индустриальный, 17	26
25	Муниципальное бюджетное дошкольное образовательное учреждение-центр развития ребенка- детский сад № 42 муниципального образования Тимашевский район	Тимашевский район, г. Тимашевск, ул. Степанова, 117	27
26	Частное дошкольное образовательное учреждение «Детский сад № 98 открытого акционерного общества «Российские железные дороги»	Тимашевский район, г. Тимашевск, ул. Державинского, 1 Г	28
27	Государственное бюджетное профессиональное образовательное учреждение Краснодарского края "Техникум кадровых ресурсов"	Тимашевский район, г. Тимашевск, ул. Степанова, 54 Тимашевский район, г. Тимашевск, ул. Колларова, 42	29 30
28	Тимашевский филиал государственного образовательного учреждения среднего профессионального образования "Северо-Кавказский техникум "Знание"	Тимашевский район, г. Тимашевск, ул. Ленина, 152 Тимашевский район, г. Тимашевск, пер. Советский, 2 А	31 32
Организации, осуществляющие обучение несовершеннолетних			
№ п.п.	Наименование действующего объекта	Адрес местонахождения	Приложение №

1	Муниципальное бюджетное учреждение дополнительного образования детская художественная школа города Тимашевска муниципального образования Тимашевский район	Тимашевский район, г. Тимашевск, ул. Интернациональная, 17	33
2	Муниципальное бюджетное учреждение дополнительного образования Центр творчества «Солнечный город» муниципального образования Тимашевский район	Тимашевский район, г. Тимашевск, ул. Советская, 105	34
3	Муниципальное автономное учреждение дополнительного образования «Центр творчества «Пирамида» муниципального образования Тимашевский район	Тимашевский район, г. Тимашевск, ул. Ленина, 142	35
4	Муниципальное бюджетное учреждение дополнительного образования детская музыкальная школа города Тимашевска муниципального образования Тимашевский район	Тимашевский район, г. Тимашевск, пер. Советский, 4	36
5	Муниципальное бюджетное учреждение дополнительного образования Центр творчества «Солнечный город» муниципального образования Тимашевский район	Тимашевский район, г. Тимашевск, мкр. Индустриальный, 3	37

Медицинские организации

№ п/п	Наименование хозяйствующего субъекта	Адрес местонахождения	Приложение №
1	ООО «Три-3 Стил паб»	Тимашевский район, г. Тимашевск, ул. Ленина, 169	38
2	ООО «Стоматологическая клиника»	Тимашевский район, г. Тимашевск, пер. Армарочный, 3	39
3	ООО «Медицинский центр Премьер-Медь»	Тимашевский район, г. Тимашевск, ул. Братская, 148	40
4	Стоматологический кабинет Авдеевой Д.В.	Тимашевский район, г. Тимашевск, ул. Тургенева, 11 А	41
5	ООО «Стоматологическая клиника «Улыбка»	Тимашевский район, г. Тимашевск, ул. Российская, 10	42
6	ООО «Вита Дент»	Тимашевский район, г. Тимашевск, ул. Ленина, 155	43
7	ООО «Стоматолог и Я»	Тимашевский район, г. Тимашевск, ул. Казачья, 1 Д	44
8	ООО «Реснекс»	Тимашевский район, г. Тимашевск, ул. 50 лет Октября, 136	45
9	ООО «Дентал Люкс»	Тимашевский район, г. Тимашевск, ул. Красная, 109	46
10	ПУЗ «Улыбка больницы на ст. Тимашевская ОАО «РЖД» (больница)	Тимашевский район, г. Тимашевск, ул. братьев Степановых, 34	47
11	ПУЗ «Улыбка больницы на ст. Тимашевская ОАО «РЖД» (поликлиника)	Тимашевский район, г. Тимашевск, ул. братьев Степановых, 34	48
12	ГБУЗ «Тимашевская ЦРБ» МЗ РК	Тимашевский район, г. Тимашевск, ул. Ленина, 175	49

13	ГБУЗ «Тимашевская ЦРБ» МЗ КК районная поликлиника	Тимашевский район, г. Тимашевск, ул. Братская, 123	50
14	ГБУЗ «Тимашевская ЦРБ» МЗ КК детская поликлиника	Тимашевский район, г. Тимашевск, ул. Братская, 131	51
15	ГБУЗ «Тимашевская ЦРБ» МЗ КК районная поликлиника	Тимашевский район, г. Тимашевск, мкр. Индустриальный, 43	52
16	ГБУЗ «Тимашевская ЦРБ» МЗ КК поликлиника доз. Садовод	Тимашевский район, г. Тимашевск, ул. 70 лет Октября, 7	53
17	Медицентр ЦГ Башки	Тимашевский район, г. Тимашевск, ул. Ленина, 164	54
18	ООО «Здоровье семьи»	Тимашевский район, г. Тимашевск, ул. Красная, 105 К	55
19	ООО «Семейный доктор»	Тимашевский район, г. Тимашевск, ул. Красная, 84	56
20	Бюро № 48 филиал «ФКУ «ГБ МС» по Краснодарскому краю»	Тимашевский район, г. Тимашевск, ул. Ленина, 145	57
21	ООО «Центр дня постыли Томогира»	Тимашевский район, г. Тимашевск, ул. Братская, 150	58

Спортивные объекты

№ п/п	Наименование хозяйствующего объекта	Адрес местонахождения	Приложение №
1	Станцион «Колос»	Тимашевский район, г. Тимашевск, мкр. Садовод, ул. 70 лет Октября, 2 А	59
2	Станцион «Изумруд»	Тимашевский район, г. Тимашевск, мкр. Сахарного завода, 12 А	60
3	Спортивный комплекс с плавательным бассейном	Тимашевский район, г. Тимашевск, ул. Пионерская, 92	61
4	МБУ универсальный спортивный комплекс «Олимп»	Тимашевский район, г. Тимашевск, ул. Братьев Степановых, 2 Б	62
5	Футбольный матч академии ФК «Краснодар»	Тимашевский район, г. Тимашевск, ул. 70 лет Октября, 2 А	63
6	Тренажерный зал «Фитнес»	Тимашевский район, г. Тимашевск, мкр. Садовод, ул. Красная, 28	64
7	Тренажерный зал «Горняк»	Тимашевский район, г. Тимашевск, ул. Братская, 175 Б	65
8	Тренажерный зал «Зебра»	Тимашевский район, г. Тимашевск, ул. Казачья, 1 К1	66
9	Спортивный зал	Тимашевский район, г. Тимашевск, ул. Шереметова, 1	67
10	Гребная база	Тимашевский район, г. Тимашевск, ул. Мичуринца, 50	68
11	Гребная база	Тимашевский район, г. Тимашевск, ул. Интернациональная, 73	69
12	Комплексная спортивно-игровая площадка	Тимашевский район, г. Тимашевск, ул. Олимпийская, 28	70
13	Комплексная спортивно-игровая площадка	Тимашевский район, г. Тимашевск, ул. Рабочая, 55	71
14	Спортивная многофункциональная площадка	Тимашевский район, г. Тимашевск, ул. Степанова, 170 К	72

Воинская часть

№ п/п	Наименование хозяйствующего объекта	Адрес местонахождения	Приложение №
-------	-------------------------------------	-----------------------	--------------

1.	Выпечная часть № 01228	Тимашевский район, г. Тимашевск, ул. Чапаева, 1	73
Вокзалы			
№ п.п.	Наименование хозяйствующего объекта	Адрес местонахождения	Приложение №
	Автовокзал	Тимашевский район, г. Тимашевск, ул. братьев Степановых, 22	74
2	Железнодорожный вокзал «Станция тимашевская-1»	Тимашевский район, г. Тимашевск, [Привокзальная площадь, 1]	75
Медведовское сельское поселение			
Образовательные организации			
№ п.п.	Наименование хозяйствующего объекта	Адрес местонахождения	Приложение №
1	Муниципальное бюджетное общеобразовательное учреждение средняя общеобразовательная школа № 2 имени Луначарского муниципального образования Тимашевский район	Тимашевский район, ст. Медведовская, ул. Ленина, 58	76
2	Муниципальное бюджетное общеобразовательное учреждение средняя общеобразовательная школа № 10 муниципального образования Тимашевский район	Тимашевский район, ст. Медведовская ул. Пушкина, 7	77
3	Муниципальное бюджетное общеобразовательное учреждение средняя общеобразовательная школа № 13 имени Героя Советского Союза Г.К. Кузнецк муниципального образования Тимашевский район	Тимашевский район, ст. Медведовская, ул. Мира, 90 Б	78
4	Государственное казенное общеобразовательное учреждение Краснодарского края специализированная (коррекционная) школа-интернат ст-цы Медведовской	Тимашевский район, ст. Медведовская, хут. Ленинский, ул. Центральная, 128	79
5	Муниципальное бюджетное дошкольное образовательное учреждение детский сад № 4 муниципального образования Тимашевский район	Тимашевский район, ст. Медведовская, ул. Чошгарская, 55	80
6	Муниципальное бюджетное дошкольное образовательное учреждение детский сад комбинированного вида № 21 муниципального образования Тимашевский район	Тимашевский район, ст. Медведовская, ул. Мира, 160	81
7	Муниципальное бюджетное дошкольное образовательное учреждение детский сад № 22 муниципального образования Тимашевский район	Тимашевский район, ст. Медведовская, ул. Восточная, 10	82
8	Муниципальное бюджетное дошкольное образовательное учреждение детский сад комбинированного вида № 24 муниципального образования Тимашевский район	Тимашевский район, ст. Медведовская, ул. Профессиональная, 67	83
9	Муниципальное бюджетное дошкольное образовательное учреждение детский сад № 26 муниципального образования Тимашевский район	Тимашевский район, ст. Медведовская, ул. Продольная, 29.	84

10	Муниципальное бюджетное дошкольное образовательное учреждение детский сад комбинированного вида № 32 муниципального образования Тимашевский район	Тимашевский район, ст. Медведовская, ул. Пушкина, 1	85
Организации, осуществляющие обучение несовершеннолетних			
№ п/п	Наименование хозяйствующего объекта	Адрес местонахождения	Приложение №
1	Муниципальное бюджетное учреждение дополнительного образования Центр творчества "Калейдоскоп" муниципального образования Тимашевский район	Тимашевский район, ст. Медведовская, ул. Фадеева, 42	86
2	Государственное казенное учреждение социального обслуживания Краснодарского края "Медведовский детский дом для детей-сирот и детей, оставшихся без попечения родителей, с дополнительным образованием"	Тимашевский район, ст. Медведовская, ул. Телеграфная, 1	87
Медицинские организации			
№ п/п	Наименование хозяйствующего объекта	Адрес местонахождения	Приложение №
1	Поликлиника ст. Медведовская	Тимашевский район, ст. Медведовская, ул. Кропоткина, 43 А	88
2	ФАП	Тимашевский район, ст. Медведовская, ул. Азовская, 1	89
3	Медведовская участковая больница	Тимашевский район, ст. Медведовская, ул. Ленина, 60	90
4	ГБУ СО РК «Медведовский ЦИФ»	Тимашевский район, ст. Медведовская, ул. Ленина, 48	91
Спортивные объекты			
№ п/п	Наименование хозяйствующего объекта	Адрес местонахождения	Приложение №
1	Стадион «Юность»	Тимашевский район, ст. Медведовская, ул. Московская, 84	92
2	Спортивный комплекс им. П.К. Яковлева	Тимашевский район, ст. Медведовская, ул. Пушкина, 5 А	93
3	Спортивный комплекс «Лидер»	Тимашевский район, ст. Медведовская, ул. Мира, 176 Б	94
Варшавская часть			
№ п/п	Наименование хозяйствующего объекта	Адрес местонахождения	Приложение №
1	Варшавская часть № 2440	Тимашевский район, ст. Медведовская, ул. Пограничная, 1	95
Роговское сельское поселение			
Образовательные организации			
№ п/п	Наименование хозяйствующего объекта	Адрес местонахождения	Приложение №
1	Муниципальное бюджетное общеобразовательное учреждение средняя общеобразовательная школа № 15 имени Геря Российской Федерации Е.Д.Шендрихи муниципального образования Тимашевский район	Тимашевский район, ст. Роговская, ул. Ленина, 103	96

2	Муниципальное бюджетное общеобразовательное учреждение «Основная общеобразовательная школа № 21 муниципального образования Тимашевский район»	Тимашевский район, ст. Роговская, ул. Гоголя, 18	97
3	Муниципальное бюджетное дошкольное образовательное учреждение «Детский сад № 38 муниципального образования Тимашевский район»	Тимашевский район, ст. Роговская, ул. Свободная, 26	98
4	Муниципальное бюджетное дошкольное образовательное учреждение «Детский сад № 39 муниципального образования Тимашевский район»	Тимашевский район, ст. Роговская, ул. Красная, 168	99
5	Муниципальное бюджетное дошкольное образовательное учреждение «Детский сад комбинированного вида № 40 муниципального образования Тимашевский район»	Тимашевский район, ст. Роговская, ул. Ленина, 105	100

Организации, осуществляющие обучение несовершеннолетних

№ п.п.	Наименование хозяйствующего объекта	Адрес местонахождения	Приложение №
1	Муниципальное бюджетное учреждение дополнительного образования «Центр творчества «Радуга» муниципального образования Тимашевский район»	Тимашевский район, ст. Роговская, ул. Ленина, 95 Г	101
2	Муниципальное бюджетное учреждение дополнительного образования «Детская школа искусств станции Роговской муниципального образования Тимашевский район»	Тимашевский район, ст. Роговская, ул. Ленина, 86	102

Медицинские организации

№ п.п.	Наименование хозяйствующего объекта	Адрес местонахождения	Приложение №
1	Роговская участковая больница	Тимашевский район, ст. Роговская, ул. Садовая, 63	103

Спортивные объекты

№ п.п.	Наименование хозяйствующего объекта	Адрес местонахождения	Приложение №
1	МБОУ ДОД «Роговская ДЮСШ»	Тимашевский район, ст. Роговская, ул. Коммунаров, 44 А	104
2	Стадион	Тимашевский район, ст. Роговская, ул. Красная, 62 Б	105

Дербентское сельское поселение

Образовательные организации

№ п.п.	Наименование хозяйствующего объекта	Адрес местонахождения	Приложение №
1	Муниципальное бюджетное общеобразовательное учреждение «Средняя общеобразовательная школа № 6 муниципального образования Тимашевский район»	Тимашевский район, хут. Ташура Крамаренко, ул. Школьная, 12 А	106
2	Муниципальное бюджетное дошкольное образовательное учреждение «Детский сад № 28 муниципального образования Тима-	Тимашевский район, хут. Ташура Крамаренко, ул. Советская, 8	107

Тимашевский район			
Медицинские организации			
№ п/п	Наименование хозяйствующего объекта	Адрес местонахождения	Приложение №
1	ФАП	Тимашевский район, хут. Таншура Крамаренко, ул. Советская, 1	108
Спортивные объекты			
№ п/п	Наименование хозяйствующего объекта	Адрес местонахождения	Приложение №
1	Спортивная площадка	Тимашевский район, хут. Таншура Крамаренко, ул. Школьная, 12 А	109
Потенциально опасные объекты			
№ п/п	Наименование хозяйствующего объекта	Адрес местонахождения	Приложение №
1	Монта РТС Садовый	Тимашевский район, хут. Садовый, ул. Садовая, 139	110
Сельское поселение Кубанец			
Образовательные организации			
№ п/п	Наименование хозяйствующего объекта	Адрес местонахождения	Приложение №
1	Муниципальное бюджетное общеобразовательное учреждение средняя общеобразовательная школа № 8 муниципального образования Тимашевский район	Тимашевский район, хут. Беднягина, ул. Юбилейная, 1	111
2	Муниципальное бюджетное дошкольное образовательное учреждение детский сад № 16 муниципального образования Тимашевский район	Тимашевский район, хут. Беднягина, ул. Школьная, 7	112
Медицинские организации			
№ п/п	Наименование хозяйствующего объекта	Адрес местонахождения	Приложение №
1	Врачебная амбулатория	Тимашевский район, хут. Беднягина, ул. Коммунистическая, 22	113
Днепровское сельское поселение			
Образовательные организации			
№ п/п	Наименование хозяйствующего объекта	Адрес местонахождения	Приложение №
1	Муниципальное бюджетное общеобразовательное учреждение средняя общеобразовательная школа № 7 муниципального образования Тимашевский район	Тимашевский район, ст. Днепровская, ул. Красная, 30	114
2	Муниципальное бюджетное дошкольное образовательное учреждение детский сад № 27 муниципального образования Тимашевский район	Тимашевский район, ст. Днепровская, ул. Степанови, 43	115
Медицинские организации			
№ п/п	Наименование хозяйствующего объекта	Адрес местонахождения	Приложение №
1	Врачебная амбулатория	Тимашевский район, ст. Днепровская, ул. Степанови, 46 Б	116

2	ФАП	Тимашевский район, хут. Ленина, ул. Ленина, 89 Б	117
3	ФАП	Тимашевский район, хут. Ольхов- ский, ул. Степанова, 65	118
4	ВОП	Тимашевский район, хут. Ленина, ул. Ленина, 89 Г	119

Спортивные объекты

№ п/п	Наименование хозяйствующего объекта	Адрес местонахождения	Приложение №
1	Спортивная площадка	Тимашевский район, ст. Днепро- ская, ул. Степанова, 55	120
2	Стадион	Тимашевский район, ст. Днепро- ская, ул. Ленина, 70 Б	121
3	Стадион	Тимашевский район, хут. Калинин, ул. Ленина, 7	122

Поселковое сельское поселение

Образовательные организации

№ п/п	Наименование хозяйствующего объекта	Адрес местонахождения	Приложение №
1	Муниципальное бюджетное общеобразо- вательное учреждение средняя общеобразо- вательная школа № 14 муниципального образования Тима- шевский район	Тимашевский район, пос. Совет- ский, ул. Ленина, 19 А	123
2	Муниципальное бюджетное дошкольное образовательное учреждение детский сад № 9 муниципального образования Тима- шевский район	Тимашевский район, пос. Совет- ский, ул. Ленина, 50	124

Организации, осуществляющие обучение несовершеннолетних

№ п/п	Наименование хозяйствующего объекта	Адрес местонахождения	Приложение №
1	Государственное казенное учреждение со- циального обслуживания Краснодарского края "Тимашевский социально- реабилитационный центр для несовершен- нолетних"	Тимашевский район, пос. Совет- ский, ул. Кирова, 44 Б	125

Медицинские организации

№ п/п	Наименование хозяйствующего объекта	Адрес местонахождения	Приложение №
1	Краснодарская уездовая больница	Тимашевский район, пос. Совет- ский, ул. Ленина, 46	126

Спортивные объекты

№ п/п	Наименование хозяйствующего объекта	Адрес местонахождения	Приложение №
1	Спортивная игровая площадка	Тимашевский район, пос. Совет- ский, ул. Ленина, 19 А	127

Новокорсунское сельское поселение

Образовательные организации

№ п/п	Наименование хозяйствующего объекта	Адрес местонахождения	Приложение №
1	Муниципальное бюджетное общеобразо- вательное учреждение средняя общеобразо- вательная школа	Тимашевский район, ст. Новокор- сунская	128

	детское учреждение средняя общеобразовательная школа № 3 муниципального образования Тимашевский район	сунская, ул. Пионерская, 23	
2	Муниципальное бюджетное дошкольное образовательное учреждение детский сад № 41 муниципального образования Тимашевский район	Тимашевский район, ст. Новокорсунская, ул. Красная, 33	129
Медицинские организации			
№ п/п	Наименование хозяйствующего объекта	Адрес местонахождения	Приложение №
1	Новокорсунская участковая больница	Тимашевский район, ст. Новокорсунская, ул. Красная, 26	130
Спортивные объекты			
№ п/п	Наименование хозяйствующего объекта	Адрес местонахождения	Приложение №
1	Стадион	Тимашевский район, ст. Новокорсунская, ул. Кобыляцкого, 29	131
Новоленинское сельское поселение			
Образовательные организации			
№ п/п	Наименование хозяйствующего объекта	Адрес местонахождения	Приложение №
1	Муниципальное бюджетное общеобразовательное учреждение средняя общеобразовательная школа № 12 муниципального образования Тимашевский район	Тимашевский район, хут. Ленинский, ул. Красная, 38	132
2	Муниципальное бюджетное дошкольное образовательное учреждение детский сад комбинированного вида № 37 муниципального образования Тимашевский район	Тимашевский район, хут. Ленинский, ул. Комсомольцев, 1 А	133
Медицинские организации			
№ п/п	Наименование хозяйствующего объекта	Адрес местонахождения	Приложение №
1	Взвешивная амбулатория	Тимашевский район, хут. Ленинский, ул. Степная, 2	134
Спортивные объекты			
№ п/п	Наименование хозяйствующего объекта	Адрес местонахождения	Приложение №
1	Спортивный зал	Тимашевский район, хут. Ленинский, ул. Красная, 30	135
Незаимановское сельское поселение			
Образовательные организации			
№ п/п	Наименование хозяйствующего объекта	Адрес местонахождения	Приложение №
1	Муниципальное бюджетное общеобразовательное учреждение средняя общеобразовательная школа № 9 муниципального образования Тимашевский район	Тимашевский район, хут. Незаимановский, ул. Школьная, 24 А	136
2	Муниципальное бюджетное дошкольное образовательное учреждение детский сад № 35 муниципального образования Тимашевский район	Тимашевский район, хут. Незаимановский, ул. Школьная, 44	137

Медицинские организации

№ п/п	Наименование хозяйствующего объекта	Адрес местонахождения	Приложение №
1	Фельдшерский пункт	Тимашевский район, хут. Незаймаковский, ул. Красная, 243 А	138
2	Врачебная амбулатория	Тимашевский район, хут. Незаймаковский, ул. Красная, 126 А	139
3	ФАП	Тимашевский район, хут. Стрипский, ул. Красная, 91 Б	140

Спортивные объекты

№ п/п	Наименование хозяйствующего объекта	Адрес местонахождения	Приложение №
1	Станция	Тимашевский район, хут. Незаймаковский, ул. Красная, 154 Б	141

Заместитель главы
муниципального образования
Тимашевский район

И.А. Скрипиль

УТВЕРЖДЕНЫ
 постановлением администрации
 муниципального образования
 Тимашевский район
 от 05.11.2018 № 1302

ГРАНИЦЫ

прилегающих к некоторым организациям и (или) объектам территорий, на которых не допускается розничная продажа алкогольной продукции и розничная продажа алкогольной продукции при оказании услуг общественного питания на территории муниципального образования Тимашевский район

№ п/п	Наименование поселения	Установление минимального расстояния до предприятий розничной торговли, осуществляющих розничную продажу алкогольной продукции					к местам нахождения исторически сложившейся застройки, определяемым органами государственной власти субъектов Российской Федерации в порядке, установленном Правительством Российской Федерации, и
		к зданиям, строениям, сооружениям, помещениям, находящимся во владении и подчинении организаций, осуществляющих обучение несовершеннолетних, и	к зданиям, строениям, сооружениям, помещениям, находящимся во владении и подчинении юридических лиц независимо от организационно-правовой формы, и филиалов, представительств, осуществляющих в качестве основного (уставного) вида деятельности медицинскую деятельность или осуществляющих медицинскую деятельность наряду с основной	к спортивным сооружениям, которые являются объектами недвижимости, и права на которые зарегистрированы в установленном порядке, и	к местам проживания граждан, должностей, и расположенных в военных частях, на специальных технологических комплексах, в зданиях и сооружениях, предназначенных для управления военными, размещенных в военных военных техниках, военного имущества и оборудования, хранения, выполнения функций, а также в зданиях и сооружениях,	к объектам, аэропортам, и	
		к зданиям, строениям, сооружениям, помещениям, находящимся во владении и пользование образовательных организаций (за исключением организаций дополнительного образования, организаций дополнительного профессионального образования) и					

				устанавливаются на основании подзаконных актов в порядке, установленном законодательством Российской Федерации на основании указа медицинской деятельности по перечню, утвержденному Правительством Российской Федерации, и		в регионах, в которых осуществляются операции Вооруженных Сил Российской Федерации, других воисковных формирований и органов, обеспечивающих оборону и безопасность Российской Федерации.			
1	Голышевское городское поселение	100	30	30	30	30	30	30	
2	Медведовское сельское поселение	30	30	30	30	30	30	30	
3	Виноеровское сельское поселение	30	30	70	30	30	30	30	
4	Дербентское сельское поселение	50	50	50	50	100	50	50	
5	Диспровское сельское поселение	20	20	20	20	20	20	20	
6	Николаевское сельское поселение	35	15	35	15	35	35	35	
7	Николаевское сельское поселение	50	50	50	50	50	50	50	
8	Писечинское сельское поселение	50	50	15	50	50	50	30	
9	Сельское поселение Кубанец	30	30	30	30	100	100	100	

				Принципиально Ассетилов Федерации, м				
1	Тимашевское городское поселение	50	30	30	30	30	30	30
2	Меденниковское сельское поселение	70	30	30	30	30	30	30
3	Роговское сельское поселение	30	30	30	30	30	15	30
4	Дербетовское сельское поселение	50	50	50	50	100	50	50
5	Днепровское сельское поселение	20	20	20	20	20	15	20
6	Повокорсузское сельское поселение	20	20	20	20	20	20	20
7	Пикетинское сельское поселение	20	20	20	20	20	20	20
8	Посельское сельское поселение	20	20	20	20	30	20	20
9	Сельское поселение Кубани	50	50	50	50	100	100	100
10	Целищенское сельское поселение	70	70	70	70	70	70	70

Заместитель главы
муниципального образования
Тимашевский район

И.А. Скрипиль

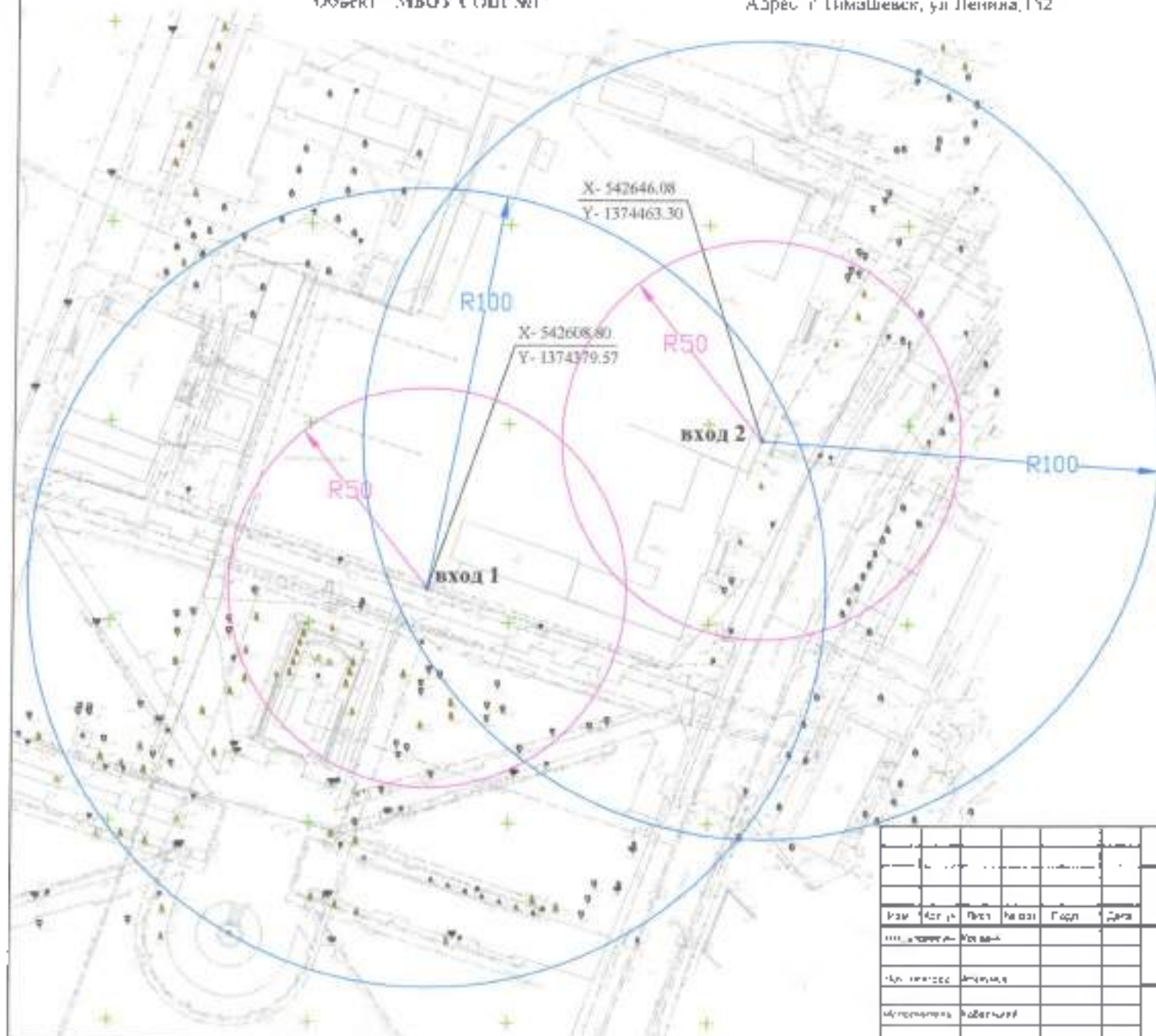
СХЕМА

границ, предлагаемых к организации в (или) объектам территории, на которых не допускается
розничная продажа алкогольной продукции на территории муниципального образования Тимашевский район
Объект "МБОУ СОШ №1"

Адрес: г.Тимашевск, ул.Ленина,152

(ПРИЛОЖЕНИЕ № 3

УТВЕРЖДЕНА
постановлением администрации
муниципального образования
Тимашевский район
от 12.11.2019 № 1302



УСЛОВИЯ ОБОЗНАЧЕНИЯ

вход 1 - фиксированная (координаты центра входа на объекте) территория X-542608.80, Y-1374379.57

вход 2 - фиксированная (координаты центра входа на объекте) X-542646.08, Y-1374463.30

 минимальное расстояние к объектам
обслуживания (АПТАК) (M)
(50 метров)

 минимальное расстояние к объектам
розничной торговли (M)
(100 метров)

МБОУ СОШ №1

г.Тимашевск, ул.Ленина 152

Изм.	Исполн.	Дата	Подп.	Год	Дата

Система высот МСК-23
Система высот Балтийская

Схема М 1 1000

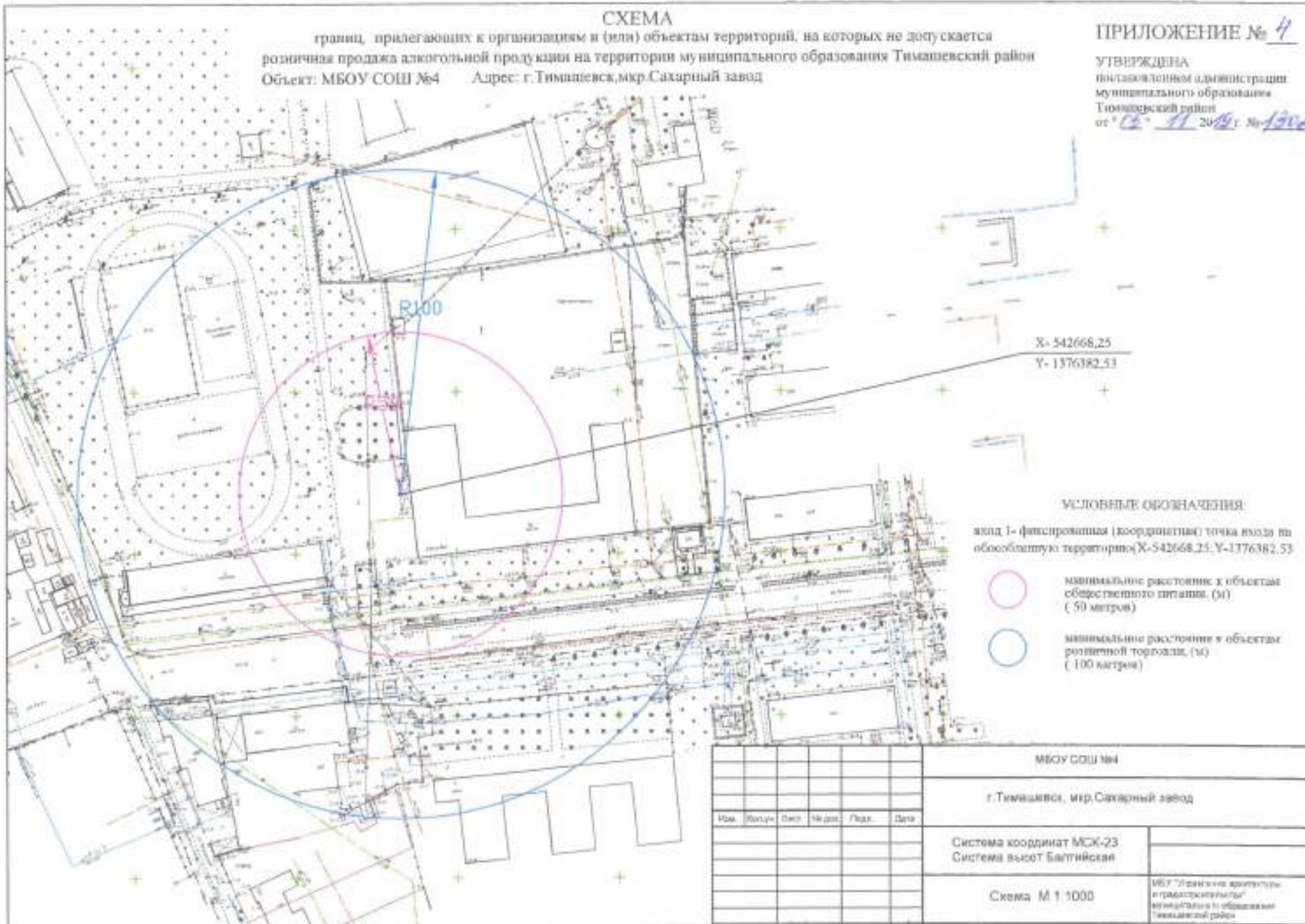
Масштаб: 1:1000
Масштаб: 1:1000
Масштаб: 1:1000

СХЕМА

границ, прилегающих к организациям и (или) объектам территорий, на которых не допускается розничная продажа алкогольной продукции на территории муниципального образования Тимашевский район
 Объект: МБОУ СОШ №4 Адрес: г.Тимашевск, мкр.Сахарный завод

ПРИЛОЖЕНИЕ № 4

УТВЕРЖДЕНА
 постановлением администрации
 муниципального образования
 Тимашевский район
 от "04" 11 2019 г. № 1306



УСЛОВНЫЕ ОБОЗНАЧЕНИЯ:

вход 1- фиксированная (координатная) точка входа на обособленную территорию (X-542668,25; Y-1376382,53)

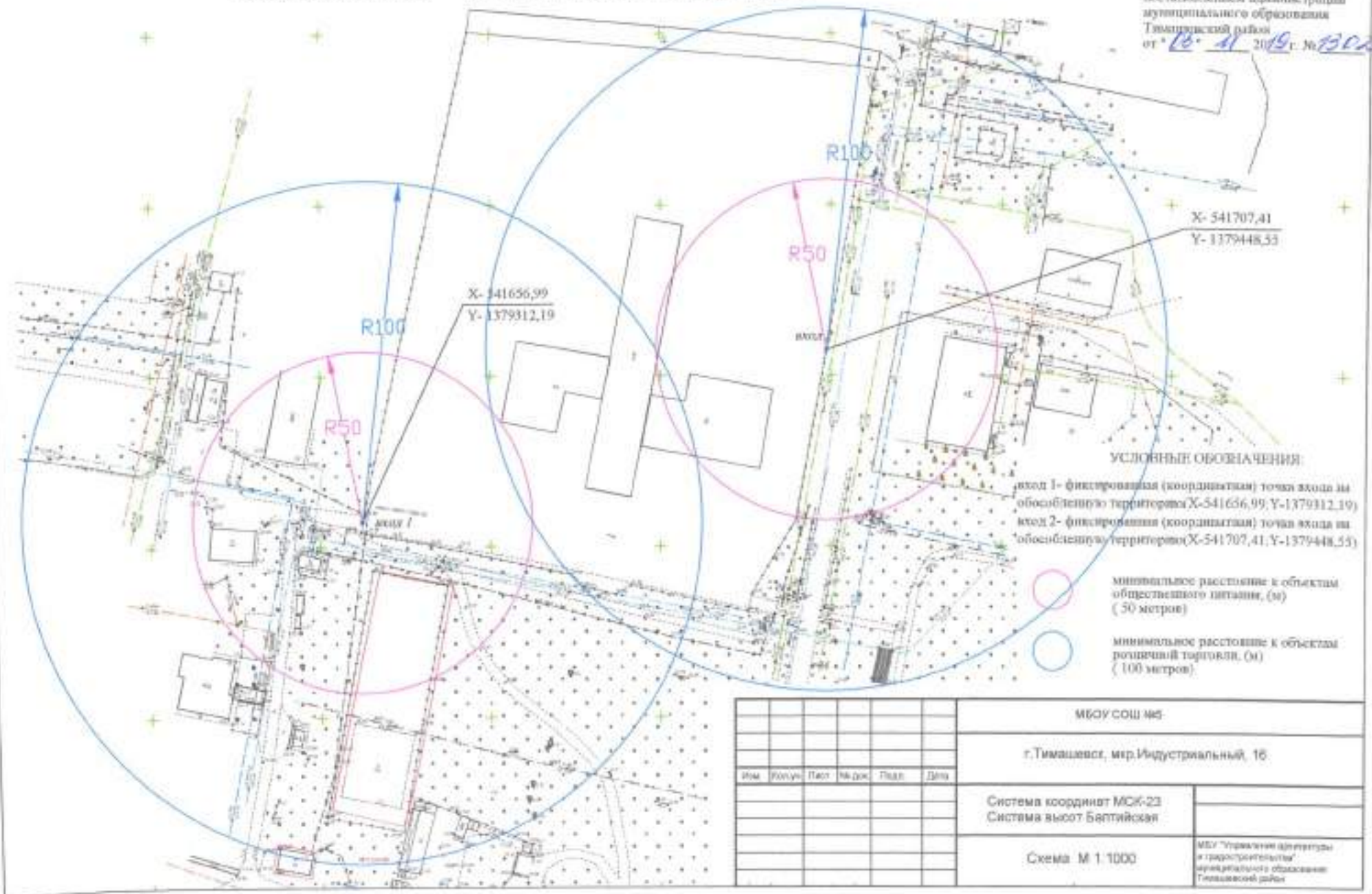
- минимальное расстояние к объектам общественного питания, (м) (50 метров)
- минимальное расстояние к объектам розничной торговли, (м) (100 метров)

						МБОУ СОШ №4	
						г.Тимашевск, мкр.Сахарный завод	
Имя	Фамилия	Пол	Подпись	Подпись	Дата	Система координат МСК-23 Система высот Балтийская	
						Схема М 1:1000	
						МБУ "Образование, архитектура и градостроительство" муниципального образования Тимашевский район	

границ, прилегающих к организациям и (или) объектам территорий, на которых не допускается розничная продажа алкогольной продукции на территории муниципального образования Тимашевский район
 Объект: МБОУ СОШ №5 Адрес: г.Тимашевск, мкр.Индустриальный, 16

ПРИЛОЖЕНИЕ № 5

УТВЕРЖДЕНА
 постановлением администрации
 муниципального образования
 Тимашевский район
 от "16" 11 2019 г. № 1302



СХЕМА

границ, прилегающих к организациям и (или) объектам территорий, на которых не допускается розничная продажа алкогольной продукции на территории муниципального образования Тимашевский район
 Объект: "МБОУ СОШ №11" Адрес: г.Тимашевск, ул.Степанова, 170А

ПРИЛОЖЕНИЕ № 6



УТВЕРЖДЕНА постановлением администрации муниципального образования Тимашевский район от 12 11 2019 № 1362



X- 543009.02
 Y- 1373783.98

УСЛОВНЫЕ ОБОЗНАЧЕНИЯ:

вход I - фиксированная (координатная) точка входа на обозначенную территорию (X-543009.02 ; Y-1373783.98)

-  минимальное расстояние к объектам общественного питания. (м) (50 метров)
-  минимальное расстояние к объектам розничной торговли. (м) (100 метров)

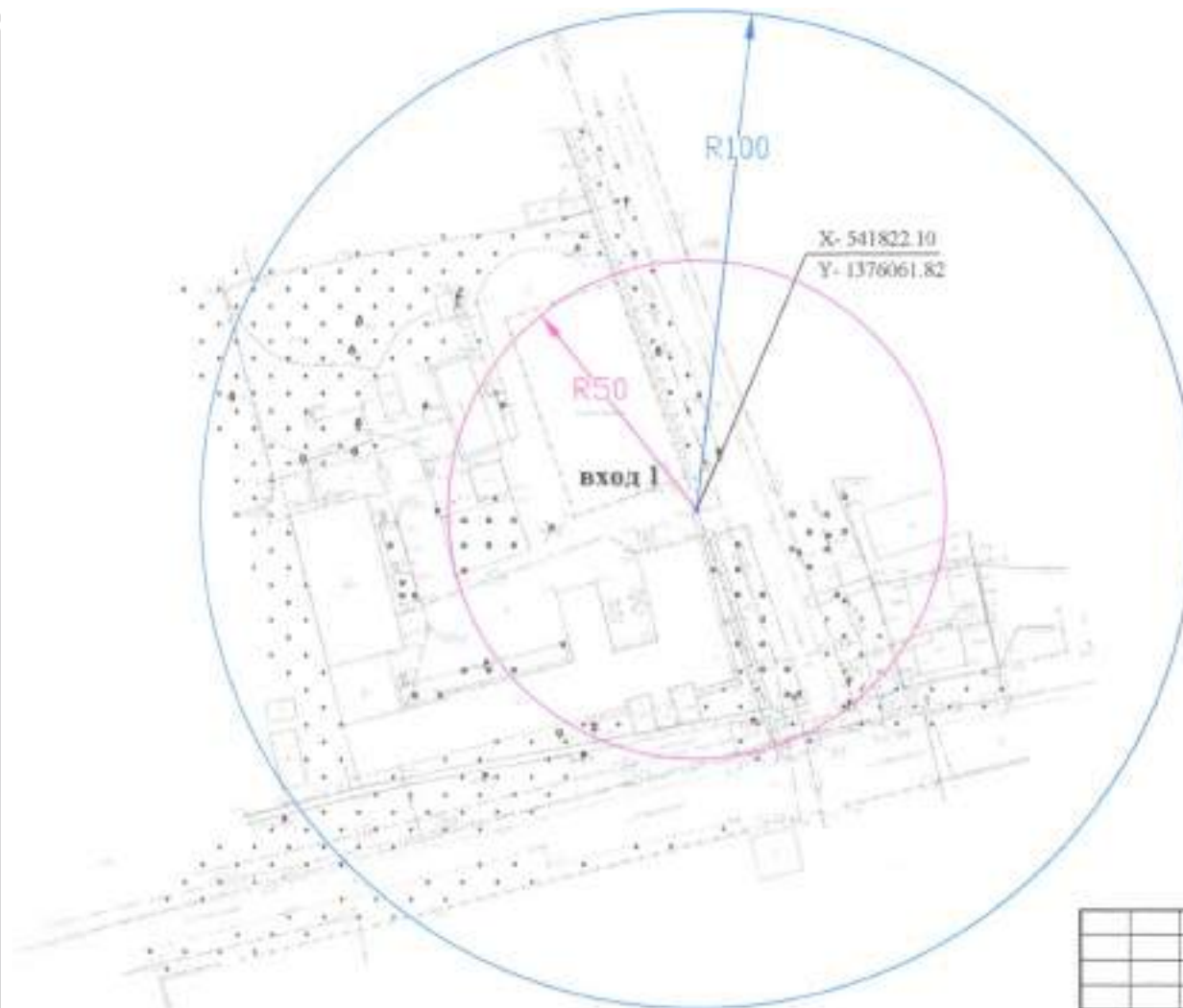
						"МБОУ СОШ №11"	
						г.Тимашевск, ул.Степанова, 170А	
Имя	Фамилия	Лист	№ докум.	Подп.	Дата	Система координат МСК-23 Система высот Балтийская	
Иванов	Иванов						
						Схема М 1:1000	
						МУ "Городское управление и градостроительство" муниципального образования Тимашевский район	

СХЕМА

границ, прилегающих к организациям и (или) объектам территории, на которых не допускается розничная продажа алкогольной продукции на территории муниципального образования Тимашевский район
 Объект "МБОУ СОШ №16" Адрес: г.Тимашевск, ул.Северная, 1

ПРИЛОЖЕНИЕ № 7

УПРАВЛЕНИЕ
 местного самоуправления администрации
 муниципального образования
 Тимашевский район
 от 15.11.2019 г. №134/19



УСЛОВНЫЕ ОБОЗНАЧЕНИЯ

вход 1 - фиксированная географическая точка нулевого абсциссу (территория X=541822.10 Y=1376061.82)

- минимальное расстояние к объектам общепита (питания) (1) (50 метров)
- минимальное расстояние к объектам розничной торговли (2) (100 метров)

						МБОУ СОШ №16		
						г.Тимашевск ул.Северная 1		
Имя	Колун	Пасп	Народ	Тел	Д.м.в	Система охранная МКК-20 Система видеонаблюдения		
Ф.И.О. сотрудника	Место							
М.П. организации	Подпись						Схема М 1:1000	
						М.П. Уполномоченного администрации муниципального образования Тимашевский район		

СХЕМА

границ, прилегающих к организациям и (или) объектам территорий, на которых не допускается розничная продажа алкогольной продукции на территории муниципального образования Тимашевский район
 Объект: МБОУ СОШ №18 Адрес: г.Тимашевск, мкр. Садовод, ул. 70 лет Октября 4.

ПРИЛОЖЕНИЕ № 8

УТВЕРЖДЕНА
 постановлением администрации
 муниципального образования
 Тимашевский район
 от "13" 11 2019г. № 13/19



X- 541124,060
 Y- 1372967,019

УСЛОВНЫЕ ОБОЗНАЧЕНИЯ:

вход 1- фиксированная (координатная) точка входа на обособленную территорию (X-541124,060, Y-1372967,019)



минимальное расстояние к объектам общественного питания, (м)
 (50 метров)

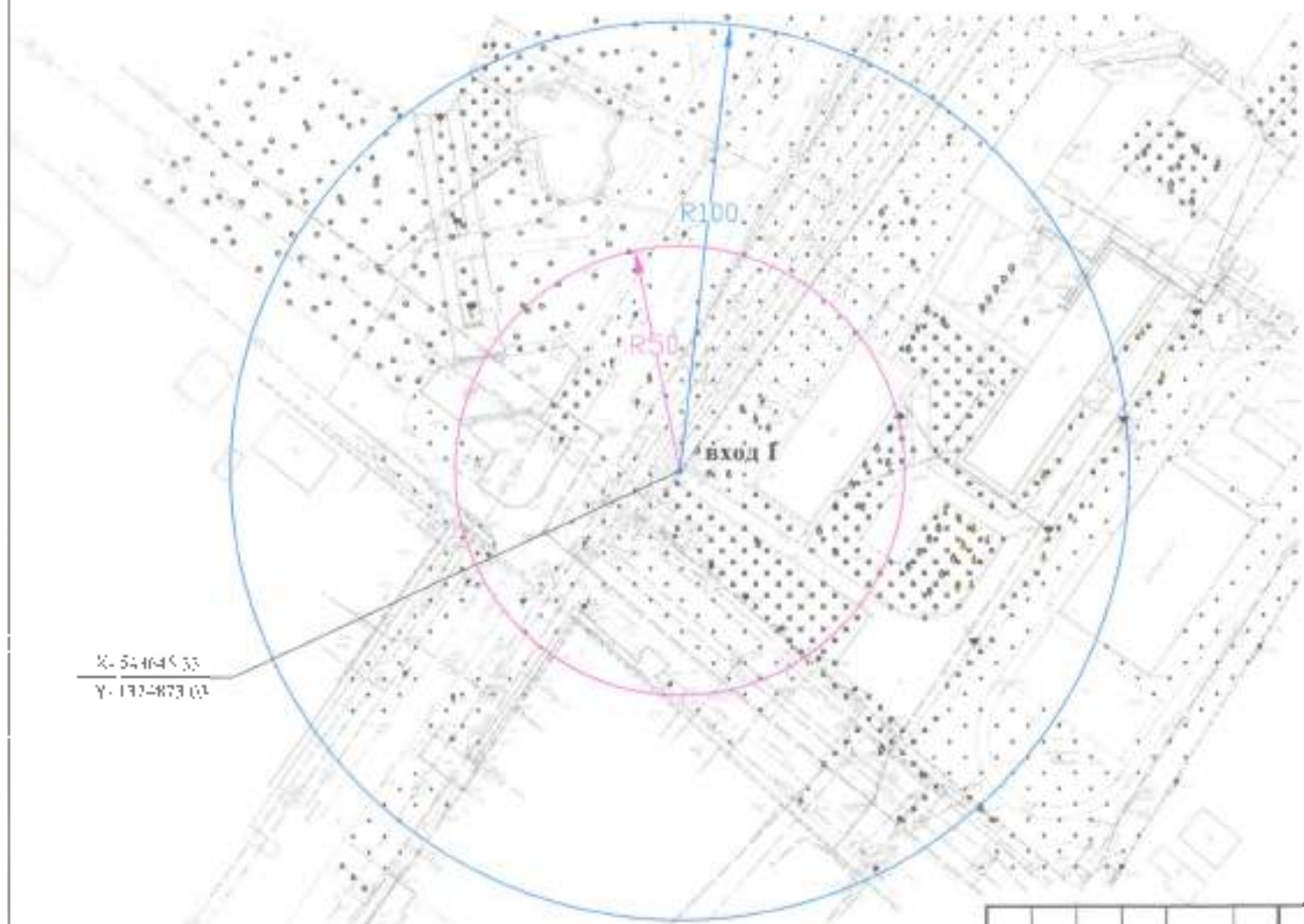


минимальное расстояние к объектам розничной торговли, (м)
 (100 метров)

						МБОУ СОШ №18	
						г.Тимашевск, мкр.Садовод, ул.70 лет Октября 4	
Иск.	Кол.уч.	Лист	№ док.	Подп.	Дата	Система координат МСК-23 Система высот Балтийская	
						Схема М 1:1000	
Начальник: Гавриш А.Н.						МБУ "Управление архитектуры и градостроительства" муниципального образования Тимашевский район	

граница, прилегающих к организациям и (или) объектам территорий, на которых не допускается
розничная продажа алкогольной продукции на территории муниципального образования Тимашевский район
Объект: ГКОУ килетская школа-интернат Адрес: г.Тимашевск, ул.Красная, 29

УТВЕРЖДЕНО
инспектор-проектировщик административных
и территориальных дел
Тимашевский район
от 10 / 11 2022 г. М.С.С.С.



- УСЛОВНЫЕ ОБОЗНАЧЕНИЯ**
- - фиксированные организационные точки входа на объект/объекты территории X=544645.33, Y=1374873.03
 - (pink) - минимальное расстояние к объектам образовательного назначения (м) (50 метров)
 - (blue) - минимальное расстояние к объектам розничной торговли (м) (100 метров)

X= 544645.33
Y= 1374873.03

						ГКОУ килетская школа-интернат	
						г.Тимашевск, ул.Красная 29	
№	Культура	Генд.	Изд.	Подп.	Дата	Система координат МСК-23 Система высот Багтийская	
1.	проект	Валерий				Схема М 1:1000	
М.С.	С.С.	М.С.				МБ: Уполномоченный и под-проектировщик проектирования объектов Тимашевский район	
Исполнитель	Валерий						

СХЕМА

границ, прилегающих к организациям и (или) объектам территорий, на которых не допускается розничная продажа алкогольной продукции на территории муниципального образования Тимашевский район
 Объект: МБДОУ №1 Адрес: г.Тимашевск, ул. Ковалёва, 163

ПРИЛОЖЕНИЕ №11



УТВЕРЖДЕНО
 постановлением администрации
 муниципального образования
 Тимашевский район
 от 12.04.2019 г. №1362



X- 542686,98
 Y- 1374675,38

УСЛОВНЫЕ ОБОЗНАЧЕНИЯ:

вход 1- фиксированная (координатная) точка входа на обособленную территорию(X-542686,98, Y-1374675,38)

-  минимальное расстояние к объектам общественного питания, (м) (50 метров)
-  минимальное расстояние к объектам розничной торговли, (м) (100 метров)

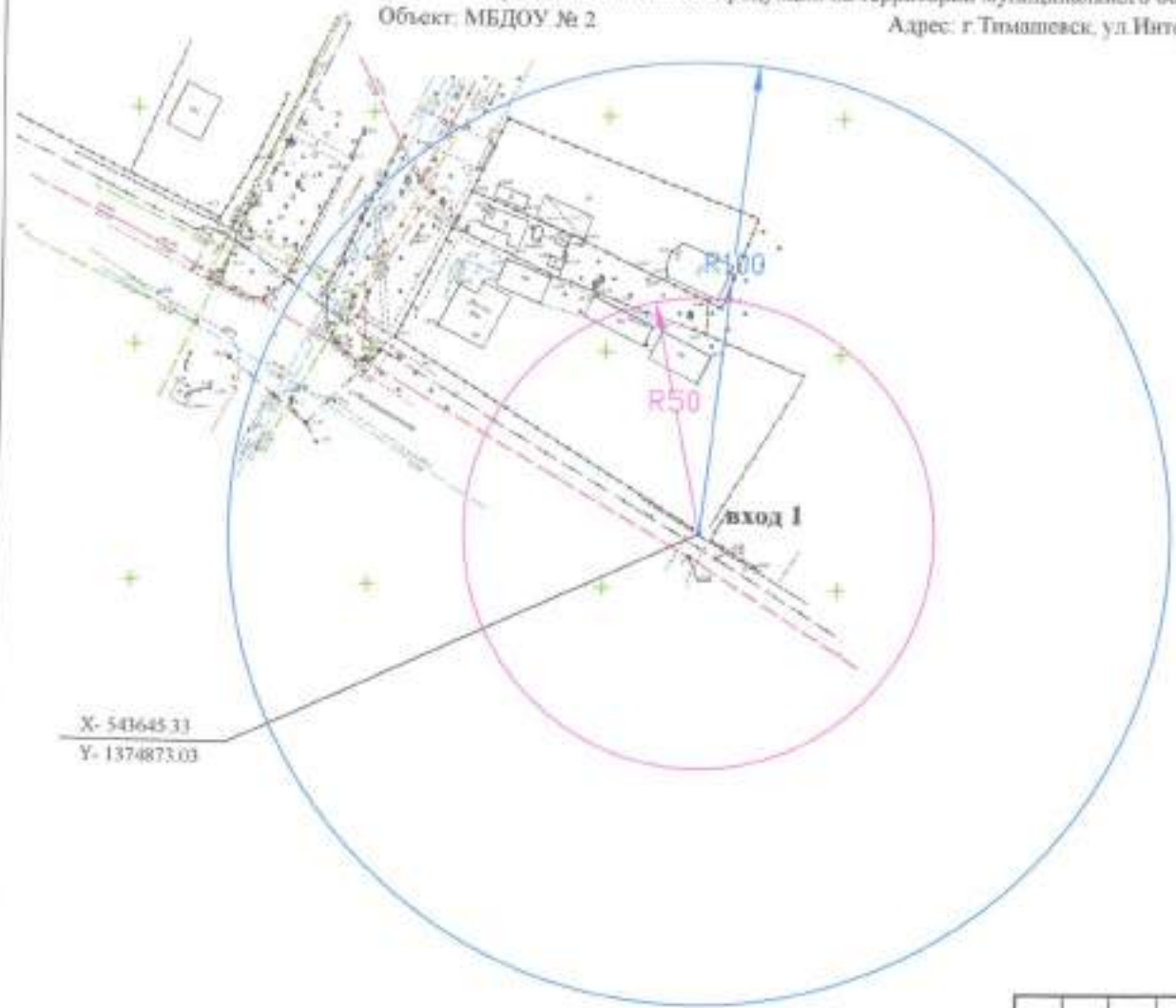
						МБДОУ №1	
						г.Тимашевск, ул. Ковалёва, 163	
Имя	Класс	Пост	Мероп	Подп	Дата	Система координат МСК-23 Система высот Балтийская	
						Схема М 1:1000	
						МУП "Управление архитектуры и градостроительства" муниципального образования Тимашевский район	

СХЕМА

границ, прилегающих к организациям и (или) объектам территорий, на которых не допускается розничная продажа алкогольной продукции на территории муниципального образования Тимашевский район
 Объект: МБДОУ № 2
 Адрес: г.Тимашевск, ул.Интернациональная 44.

ПРИЛОЖЕНИЕ № 12

УТВЕРЖДЕНА
 постановлением администрации
 муниципального образования
 Тимашевский район
 от 05.11.2012 г. № 1002



УСЛОВНЫЕ ОБОЗНАЧЕНИЯ:

вход I - фиксированная (координатная) точка входа на обособленную территорию (X-542911,423; Y-1373870,706)

- минимальное расстояние к объектам общественного питания, (м) (50 метров)
- минимальное расстояние к объектам розничной торговли, (м) (100 метров)

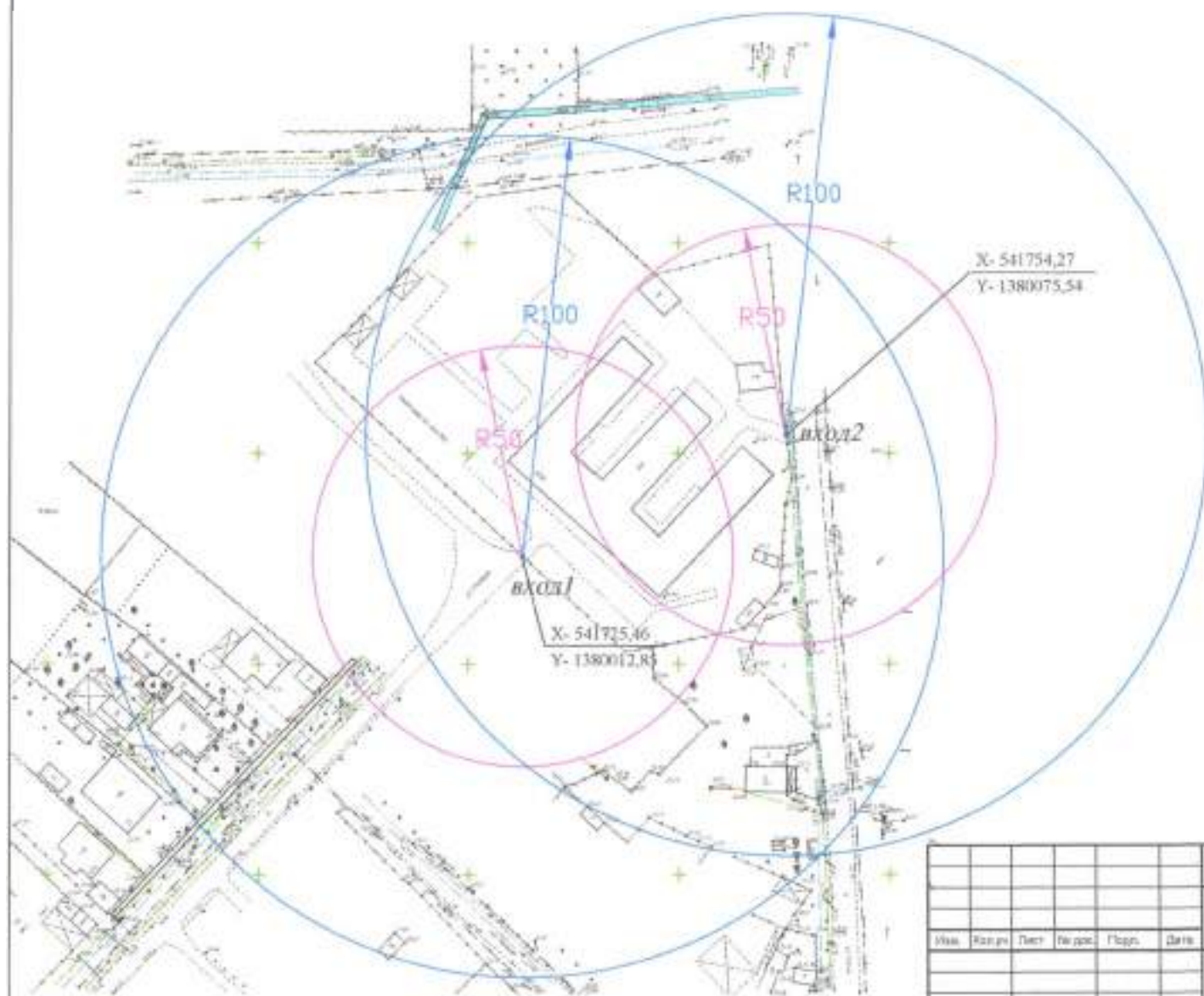
							МБДОУ № 2	
							г.Тимашевск, ул.Интернациональная 44	
Имя	Фамилия	Лист	№ док.	Подп.	Дата	Система координат МСК-23 Система высот Балтийская		
						Схема М 1:1000		
							МБУ "Управление архитектуры и градостроительства" муниципального образования Тимашевский район	

СХЕМА

границ, прилегающих к организациям и (или) объектам территории, на которых не допускается
розничная продажа алкогольной продукции на территории муниципального образования Тимашевский район
Объект МБДОУ №3 Адрес: г.Тимашевск, ул. Свободы, 30



ПРИЛОЖЕНИЕ № 13

УТВЕРЖДЕНО
Исполнительным директором
Муниципального образования
Тимашевский район
от 15.11.2022 № 286



УСЛОВНЫЕ ОБОЗНАЧЕНИЯ

вход 1- фотоприемник (координаты) объекта Координаты
объекта: X-541725,46, Y-1380012,85
вход 2- фотоприемник (координаты) объекта Координаты
объекта: X-541754,27, Y-1380075,54

-  минимальное расстояние в объектах
объекта: X-541725,46, Y-1380012,85
150 метров
-  минимальное расстояние в объектах
объекта: X-541754,27, Y-1380075,54
100 метров

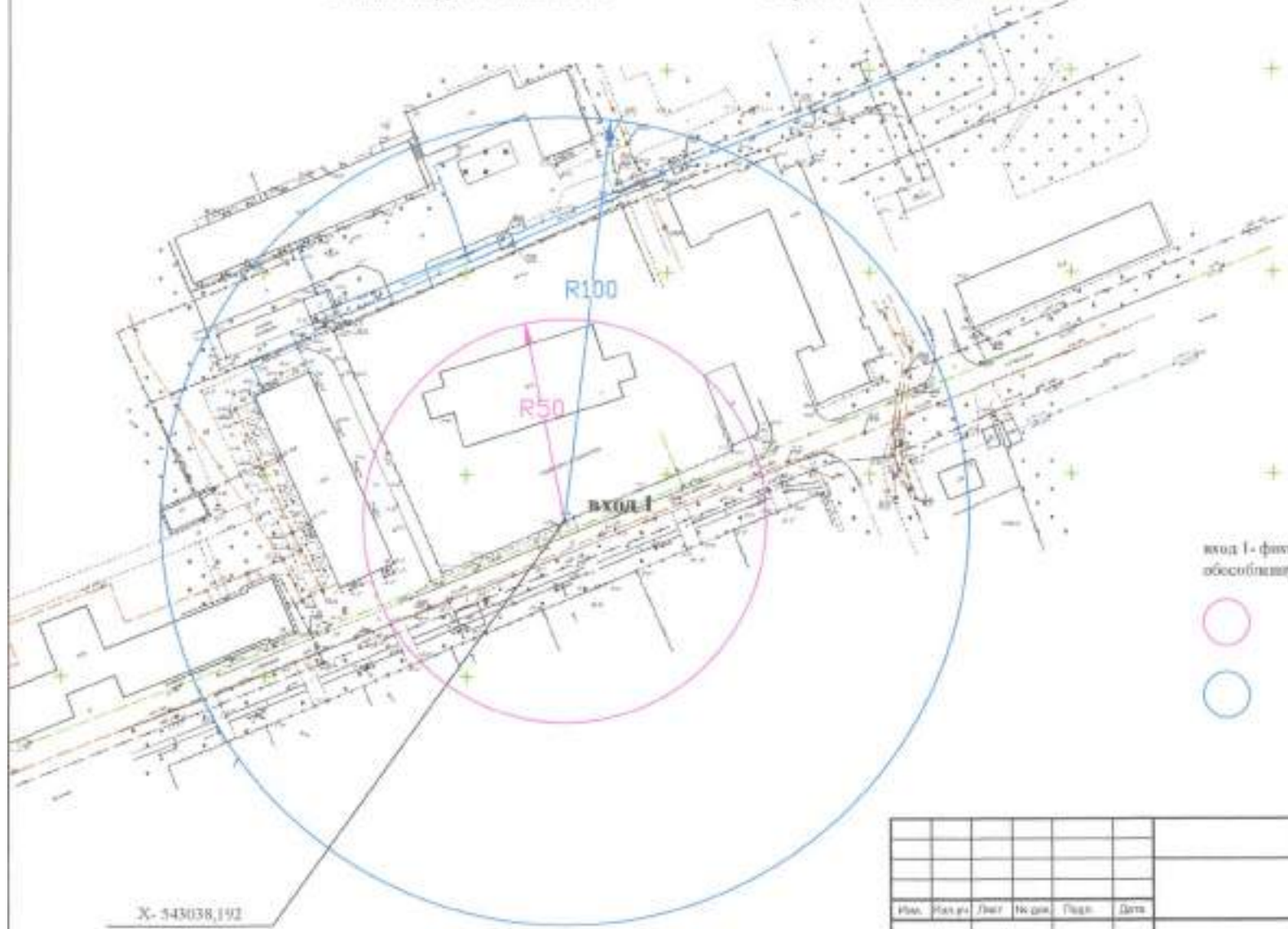
							МБДОУ №3	
							г.Тимашевск, ул. Свободы, 30	
Имя	Фамилия	Пол	Подпись	Подпись	Дата	Система координат МСК-2011 Силы выданы Балтийская		
						Схема М 1:1000		
							МБУ "Тимашевский район" Муниципальное образование Тимашевский район	

СХЕМА

границ, прилегающих к организациям и (или) объектам территорий, на которых не допускается розничная продажа алкогольной продукции на территории муниципального образования Тимашевский район
 Объект: МБДОУ "Ромашка" № 5
 Адрес: г.Тимашевск, ул.Западная 12

ПРИЛОЖЕНИЕ № 14

УТВЕРЖДЕНА
 постановлением администрации
 муниципального образования
 Тимашевский район
 от 12.11.2016 г. № 1812



УСЛОВНЫЕ ОБОЗНАЧЕНИЯ:

- Вход I - фиксированная (координатная) точка входа на обособленную территорию (X-543038,192; Y-1376324,519)
- минимальное расстояние к объектам общественного питания (м) (50 метров)
- минимальное расстояние к объектам розничной торговли (м) (100 метров)

X- 543038,192
 Y- 1376324,519

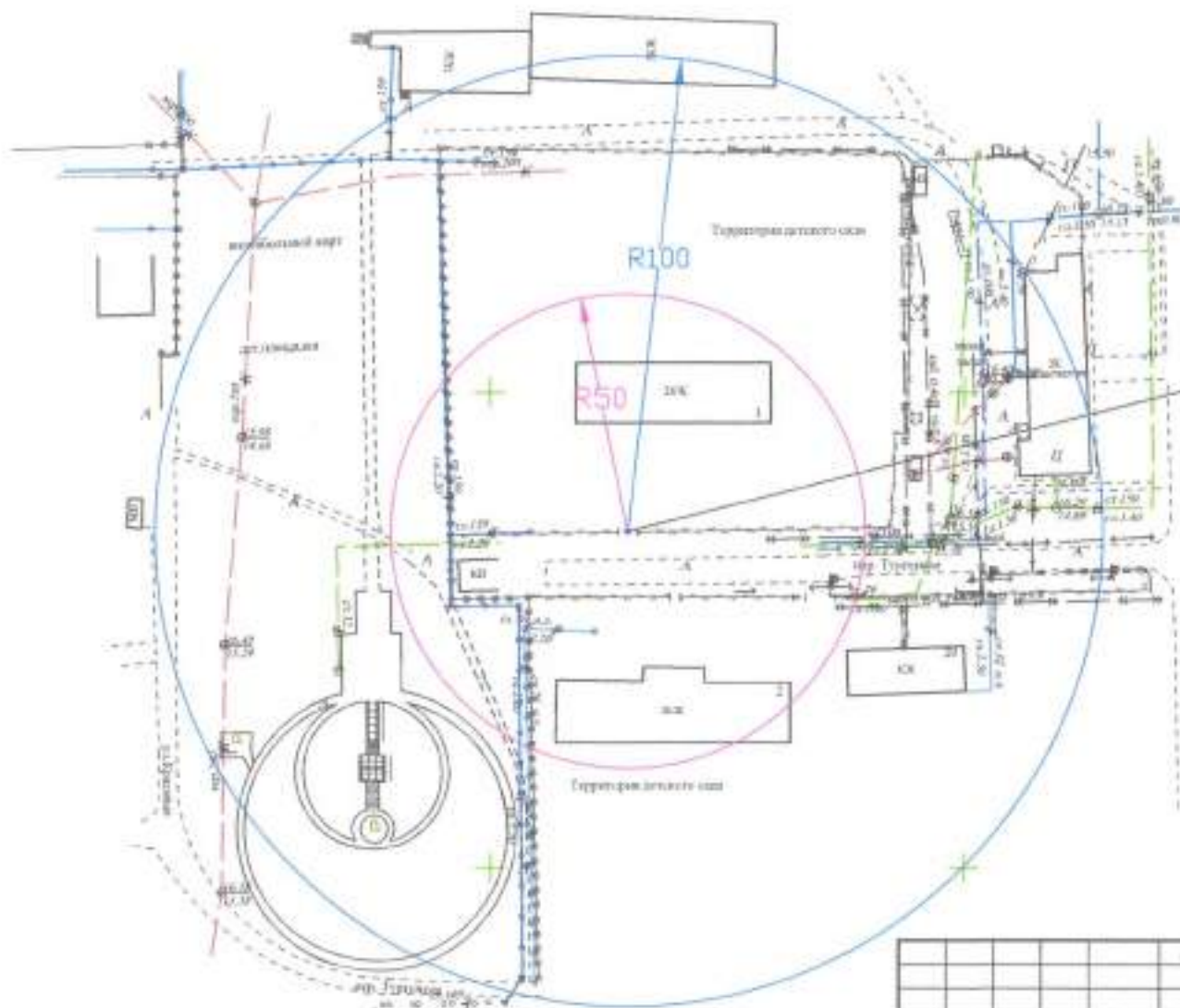
						МБДОУ "Ромашка" № 5	
						г.Тимашевск, ул.Западная 12	
Имя	Фамилия	Лит	№ док.	Подп.	Дата	Система координат МСК-23 Система высот Балтийская	
						Схема М 1:1000	
						МБУ "Управление архитектурой и градостроительством" муниципального образования Тимашевский район	

СХЕМА

границ, прилегающих к организациям и (или) объектам территорий, на которых не допускается розничная продажа алкогольной продукции на территории муниципального образования Тимашевский район
 Объект: МБДОУ Дет. сад №6. Адрес: г.Тимашевск, мкр. Садовод, пер. Тургенева, 1

ПРИЛОЖЕНИЕ № 15

УТВЕРЖДЕНА
 постановлением администрации
 муниципального образования
 Тимашевский район
 от "15" 11 2019 г. № 302



X- 542606.187
 Y- 1376429.587

УСЛОВНЫЕ ОБОЗНАЧЕНИЯ:

вход 1- фиксированная (координатная) точка входа на обособленную территорию (X-542606.187, Y-1376429.587)

- минимальное расстояние к объектам общественного питания, (м) (50 метров)
- минимальное расстояние к объектам розничной торговли, (м) (100 метров)

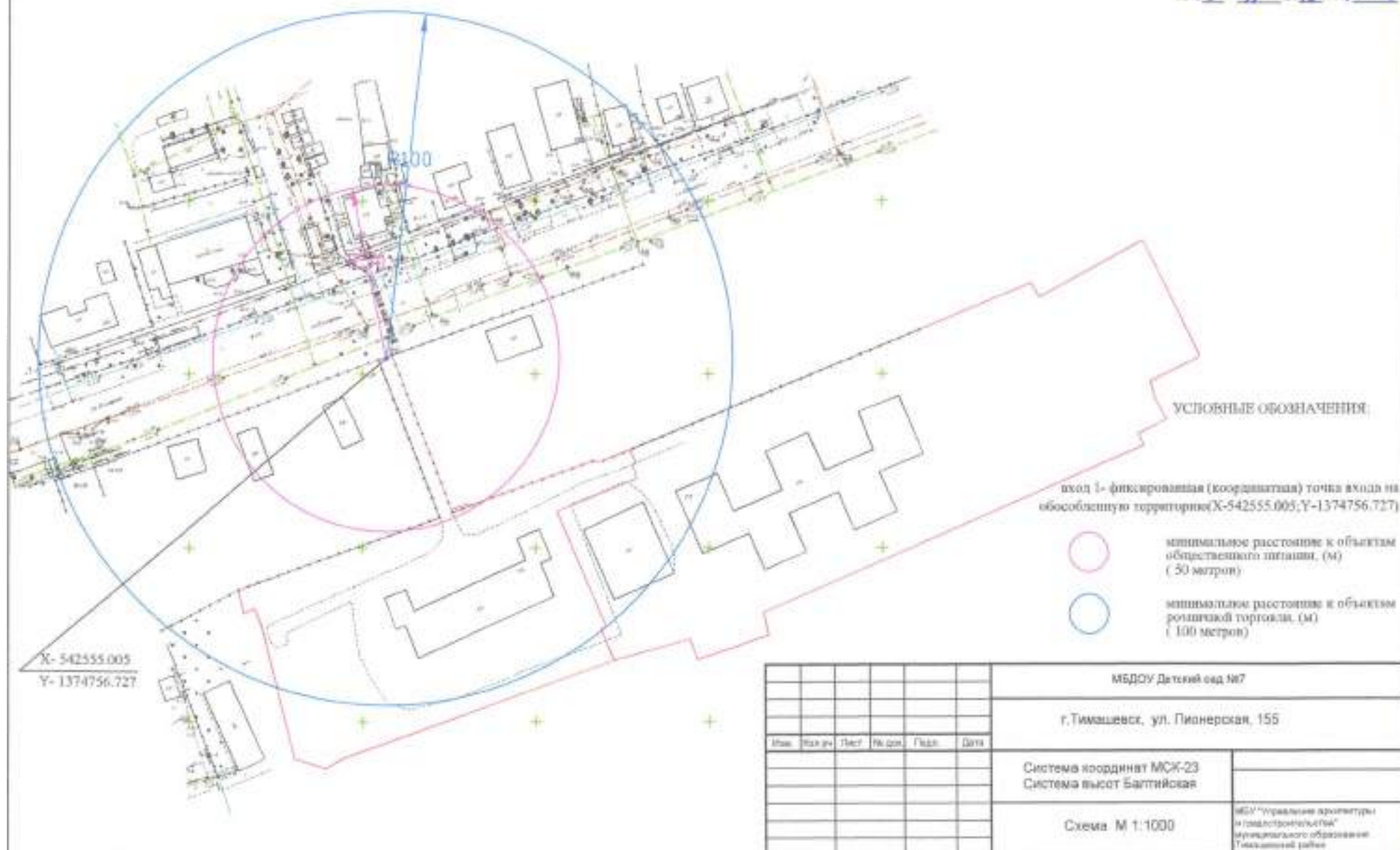
	МБДОУ Детский сад №6
	г.Тимашевск, мкр.Садовод, пер. Тургенева, 1
	Система координат МСК-23 Система высот Балтийская
	Схема М 1:1000
	МБУ "Управление архитектуры и градостроительства" муниципального образования Тимашевский район

СХЕМА

границ, прилегающих к организациям и (или) объектам территорий, на которых не допускается розничная продажа алкогольной продукции на территории муниципального образования Тимашевский район
 Объект: МБДОУ Дет. сад №7 Адрес: г.Тимашевск, ул. Пионерская, 155

ПРИЛОЖЕНИЕ № 1Е

УТВЕРЖДЕНА
 постановлением администрации
 муниципального образования
 Тимашевский район
 от "12" 11 2018г. №1302



УСЛОВНЫЕ ОБОЗНАЧЕНИЯ

исход 1- фиксированная (координатная) точка входа на обособленную территорию (X-542555.005; Y-1374756.727)

- минимальное расстояние к объектам общественного питания, (М) (50 метров)
- минимальное расстояние к объектам розничной торговли, (М) (100 метров)

X- 542555.005
 Y- 1374756.727

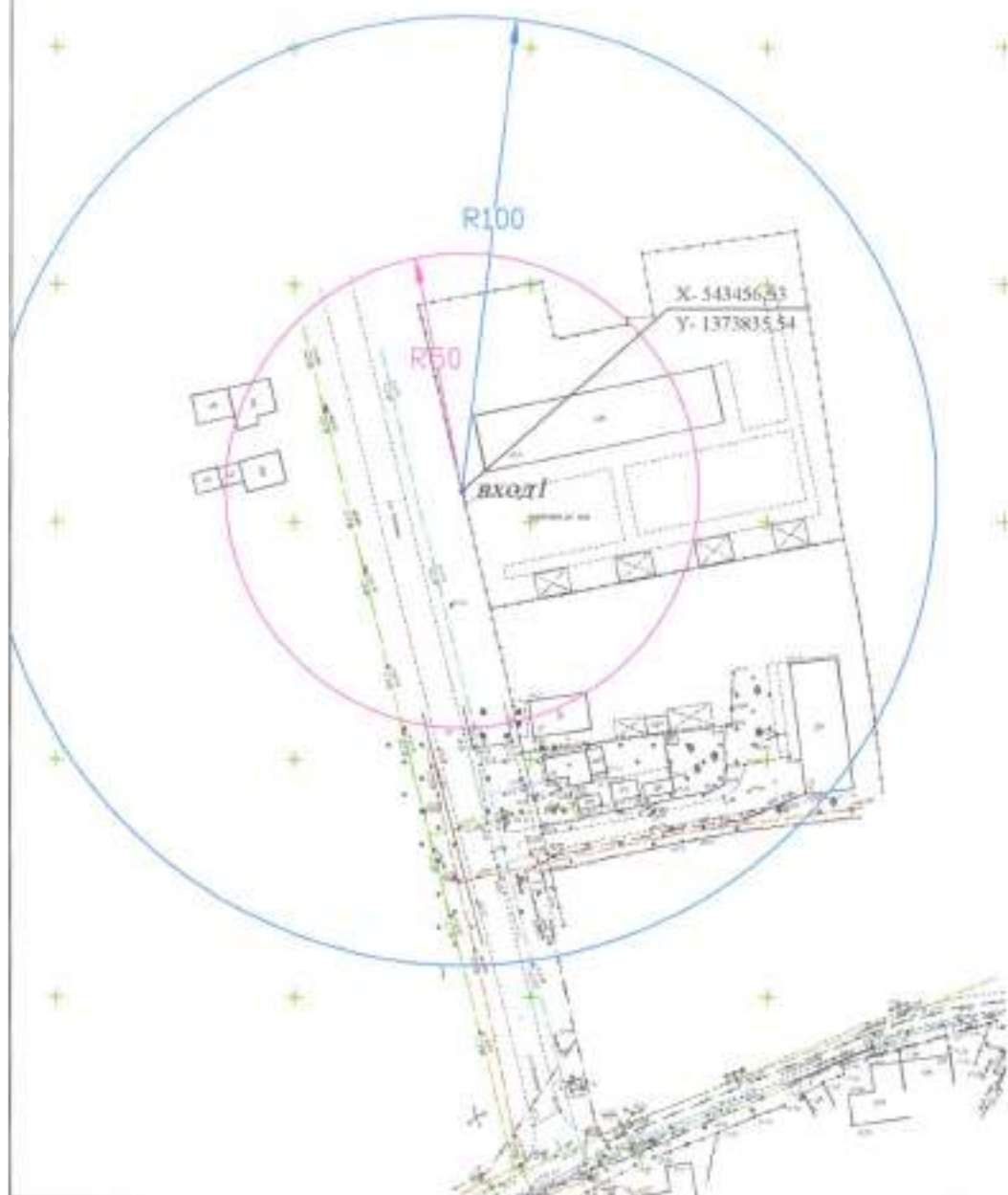
						МБДОУ Детский сад №7	
						г.Тимашевск, ул. Пионерская, 155	
Имя	Фамилия	Пол	Инициал	Подп.	Дата	Система координат МСК-23 Система высот Балтийская	
						Схема М 1:1000	
						МБУ "Управление архитектуры и градостроительства" муниципального образования Тимашевский район	

СХЕМА

границ, прилегающих к организациям и (или) объектам территорий, на которых не допускается
розничная продажа алкогольной продукции на территории муниципального образования Тимашевский район
Объект: МБДОУ №8 Адрес: г.Тимашевск, ул. Чапаева, 65 Д



ПРИЛОЖЕНИЕ № 11

УТВЕРЖДЕНА
постановлением администрации
муниципального образования
Тимашевский район
от 15.11.2019 г. №1302



УСЛОВНЫЕ ОБОЗНАЧЕНИЯ:

вход 1 - фиксированная (координатная) точка входа на
обособленную территорию (X=543456.33; Y=1373835.54)

-  минимальное расстояние к объектам
общественного питания, (м)
(50 метров)
-  минимальное расстояние к объектам
розничной торговли, (м)
(100 метров)

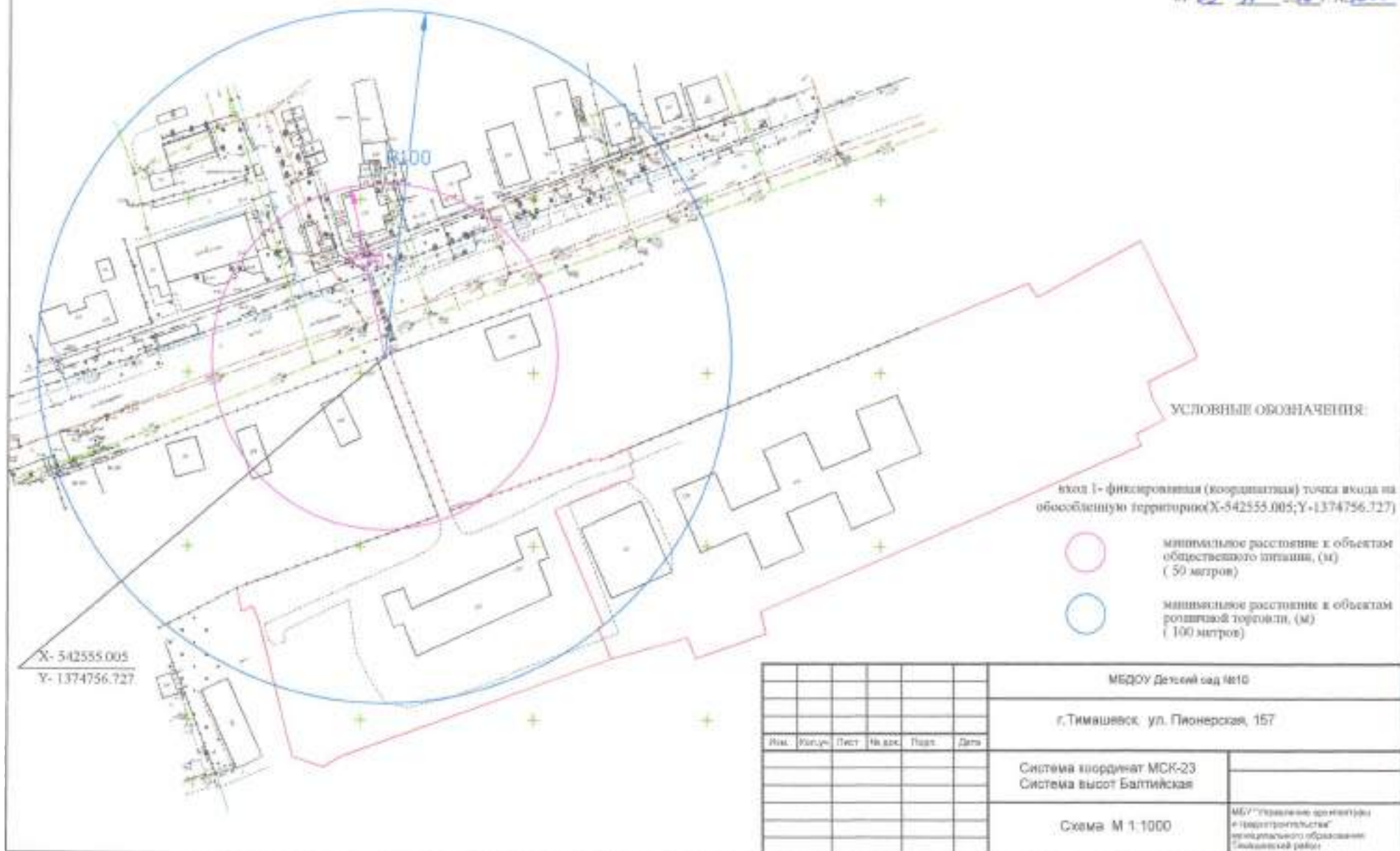
						МБДОУ №8	
						г.Тимашевск, ул. Чапаева, 65 Д	
Имя	Календ	Пост	М.дол.	Подп.	Дата	Система координат МСК-23	
						Система высот Балтийская	
						Схема М 1:1000	МБУ "Управление архитектуры и градостроительства" муниципального образования Тимашевский район

СХЕМА

границ, прилегающих к организациям и (или) объектам территорий, на которых не допускается розничная продажа алкогольной продукции на территории муниципального образования Тимашевский район
 Объект: МБДОУ Дет. сад №10 Адрес: г.Тимашевск, ул. Пионерская, 157

ПРИЛОЖЕНИЕ № 18

УТВЕРЖДЕНА
 постановлением администрации
 муниципального образования
 Тимашевский район
 от "15" 11 2012 г. № 1302



УСЛОВНЫЕ ОБОЗНАЧЕНИЯ:

вход 1 - фиксированная (координатная) точка входа на обособленную территорию (X-542555.005; Y-1374756.727)

- минимальное расстояние к объектам общественного питания, (м) (50 метров)
- минимальное расстояние к объектам розничной торговли, (м) (100 метров)

X- 542555.005
 Y- 1374756.727

						МБДОУ Детский сад №10	
						г.Тимашевск, ул. Пионерская, 157	
Изм.	Внесен	Лист	№ док.	Подп.	Дата	Система координат МСК-23 Система высот Балтийская	
						Схема М 1:1000	
						МБУ "Специальное управление и надзор за соблюдением законодательства муниципального образования Тимашевский район"	

СХЕМА

границ, прилегающих к организациям и (или) объектам территорий, на которых не допускается розничная продажа алкогольной продукции на территории муниципального образования Тимашевский район
 Объект: МБДОУ Детский сад №11 Адрес: г.Тимашевск, мкр. Сахарный завод, 8.


ПРИЛОЖЕНИЕ № 19

УТВЕРЖДЕНА
 постановлением администрации
 муниципального образования
 Тимашевский район
 от 12.11.2019 г. № 1302



УСЛОВНЫЕ ОБОЗНАЧЕНИЯ:

вход 1- фиксированная (координатная) точка входа на обособленную территорию (X-542606.187, Y-1376429.587)

 минимальное расстояние к объектам общественного питания, (м)
 (50 метров)

 минимальное расстояние к объектам розничной торговли, (м)
 (100 метров)

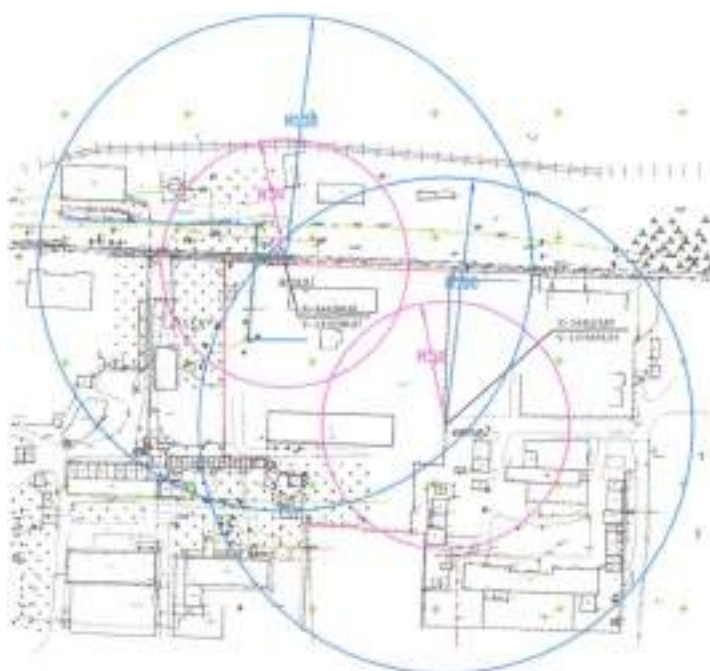
						МБДОУ Детский сад №11	
						г.Тимашевск, мкр.Сахарный завод, 8	
Изм.	Исполн.	Лист	Издан	Подп.	Дата	Система координат МСК-23 Система высот Балтийская	
						Схема М 1:1000	
						МБУ "Управление архитектуры и градостроительства" муниципального образования Тимашевский район	

СХЕМА

границ, прилегающих к организациям и (или) объектам территории, на которых не допускается
розничная продажа алкогольной продукции на территории муниципального образования Тимашевский район
Объект МБДОУ №12 Адрес: г.Тимашевск, ул. Шереметова 14

ПРИЛОЖЕНИЕ № 16



УТВЕРЖДЕНО
исполнительным директором
муниципального образования
Тимашевский район
от 12.11.2019 № 1502



УСЛОВНЫЕ ОБОЗНАЧЕНИЯ:

вход 1- фиксированная (координатная) точка входа на
объект/территорию территории X-544286,41, Y-137580,07

вход 2- фиксированная (координатная) точка входа на
объект/территорию территории X-544223,89, Y-137565,95

-  минимальное расстояние к объектам
объекта/территории (м)
(50 метров)
-  минимальное расстояние к объектам
территории (м)
(100 метров)

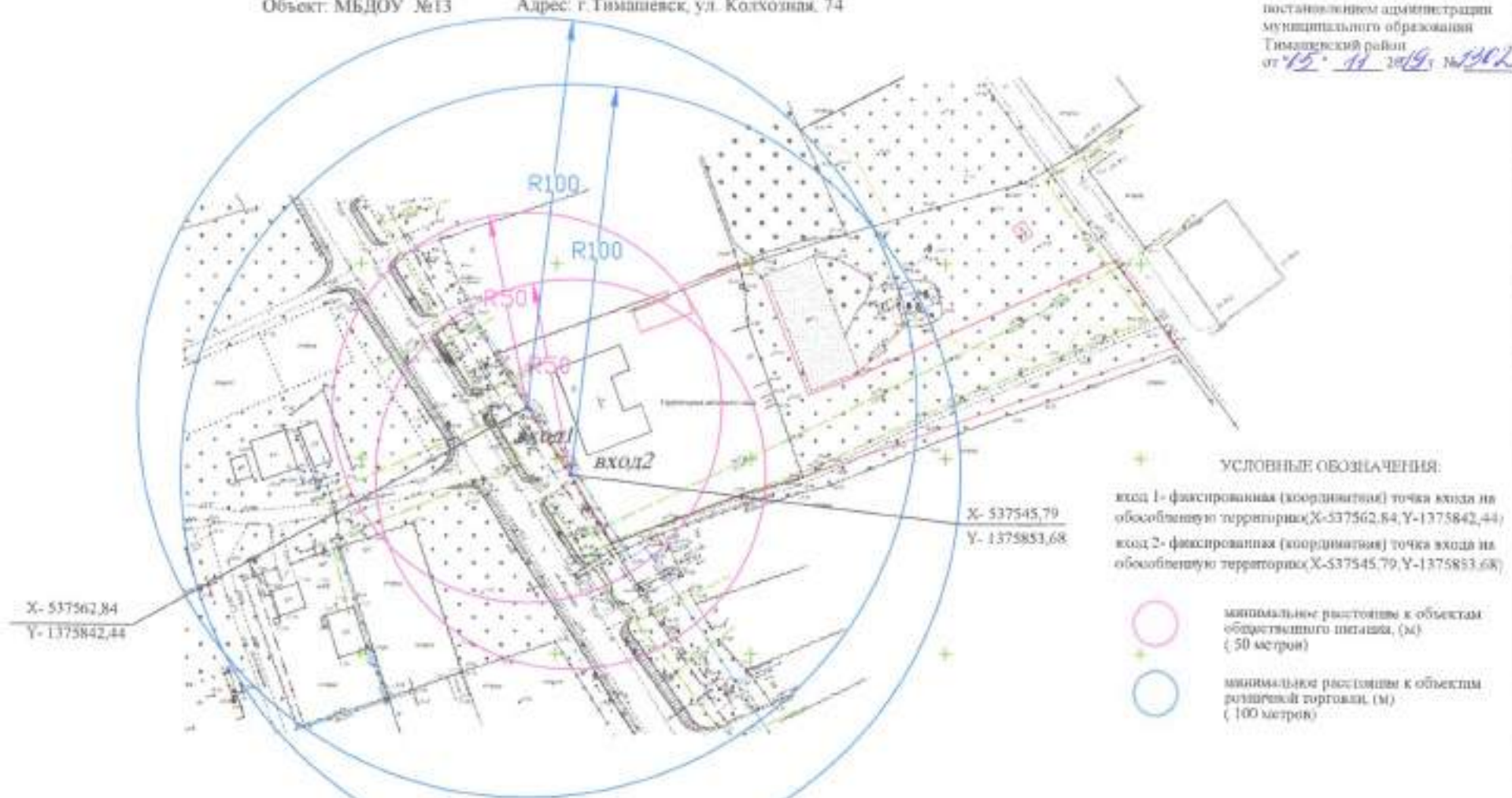
						МБДОУ №12	
						г.Тимашевск, ул. Шереметова 14	
ИМ	№	Тел.	№	Почт.	Дата	Система координат МСК-23 Система высот Балтийская	
						Схема № 1 1000	
						МБДОУ создано в соответствии с постановлением Муниципального образования Тимашевский район	

СХЕМА

границ, прилегающих к организациям и (или) объектам территорий, на которых не допускается розничная продажа алкогольной продукции на территории муниципального образования Тимашевский район
 Объект: МБДОУ №13 Адрес: г.Тимашевск, ул. Колхозная, 74

ПРИЛОЖЕНИЕ № 4

УТВЕРЖДЕНА
 постановлением администрации
 муниципального образования
 Тимашевский район
 от 15.11.2019 № 2902



- УСЛОВНЫЕ ОБОЗНАЧЕНИЯ:
- + вход 1- фиксированная (координатная) точка входа на обозначенную территорию (X-537562.84, Y-1375842.44)
 - + вход 2- фиксированная (координатная) точка входа на обозначенную территорию (X-537545.79, Y-1375853.68)
 - минимальное расстояние к объектам общественного питания, (м) (50 метров)
 - минимальное расстояние к объектам розничной торговли, (м) (100 метров)

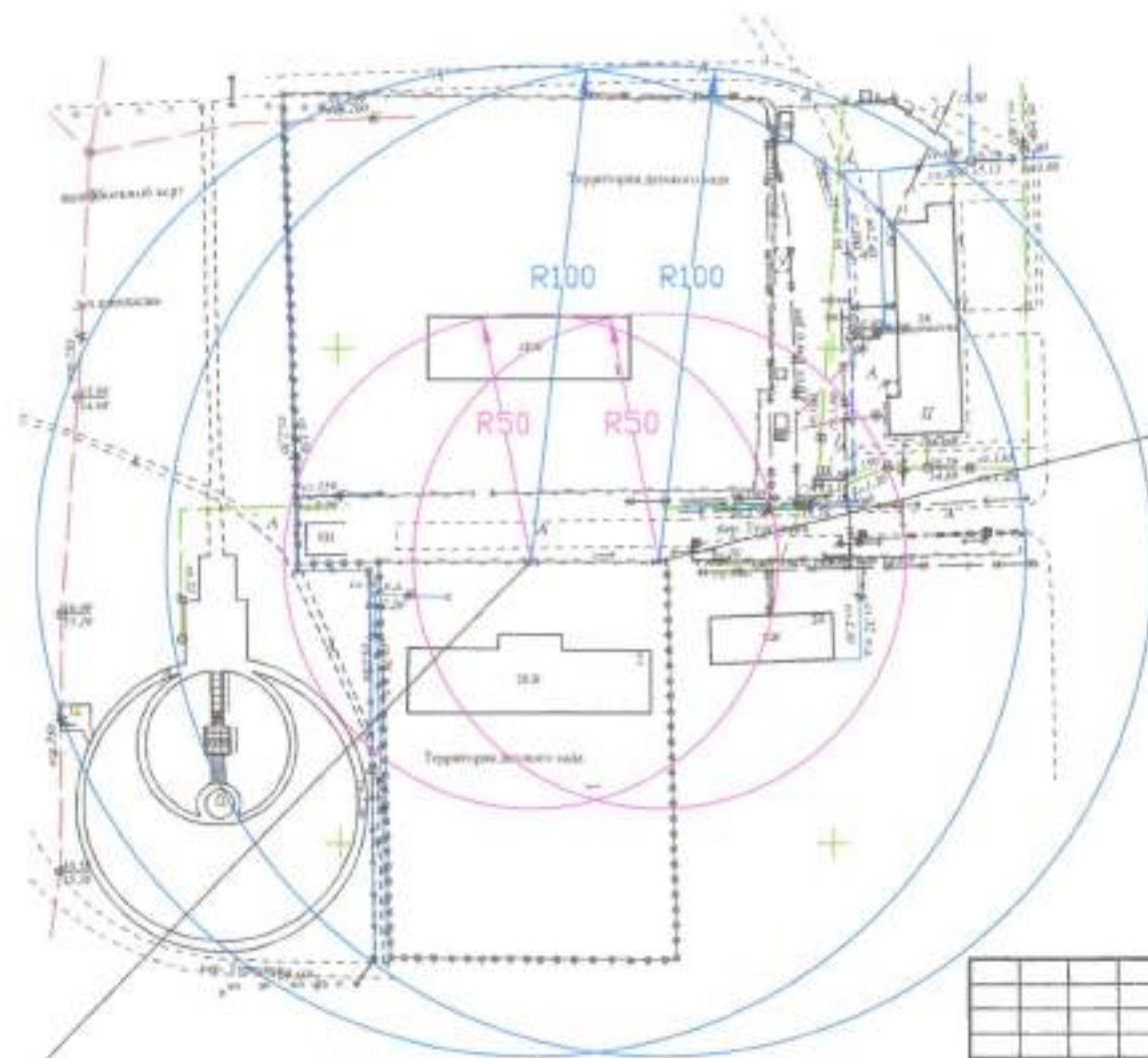
						МБДОУ №13	
						г.Тимашевск, ул. Колхозная, 74	
Имя	Фамилия	Лист	№ доку	Лист	Дата	Система координат МСК-23 Система высот Балтийская	
						Схема М 1:1000	
						МБУ "Управление архитектуры и градостроительства" муниципального образования Тимашевский район	

СХЕМА

границ, прилегающих к организациям и (или) объектам территорий, на которых не допускается розничная продажа алкогольной продукции на территории муниципального образования Тимашевский район
 Объект: МБДОУ Дет. сад №14 Адрес: г.Тимашевск, мкр. Садовод, пер. Тургенева, 2

ПРИЛОЖЕНИЕ № 24

УТВЕРЖДЕНО
 постановлением администрации
 муниципального образования
 Тимашевский район
 от 12.11.2019 г. № 302



X- 540956.96
 Y- 1372965.274

УСЛОВНЫЕ ОБОЗНАЧЕНИЯ

вход 1- фиксированная (координатная) точка входа на обособленную территорию (X-540956.96; Y-1372965.274)

вход 2- фиксированная (координатная) точка входа на обособленную территорию (X-542956.886; Y-1372939.008)

-  минимальное расстояние к объектам общественного питания (м) (50 метров)
-  минимальное расстояние к объектам розничной торговли (м) (100 метров)

X- 540956.886
 Y- 1372939.008

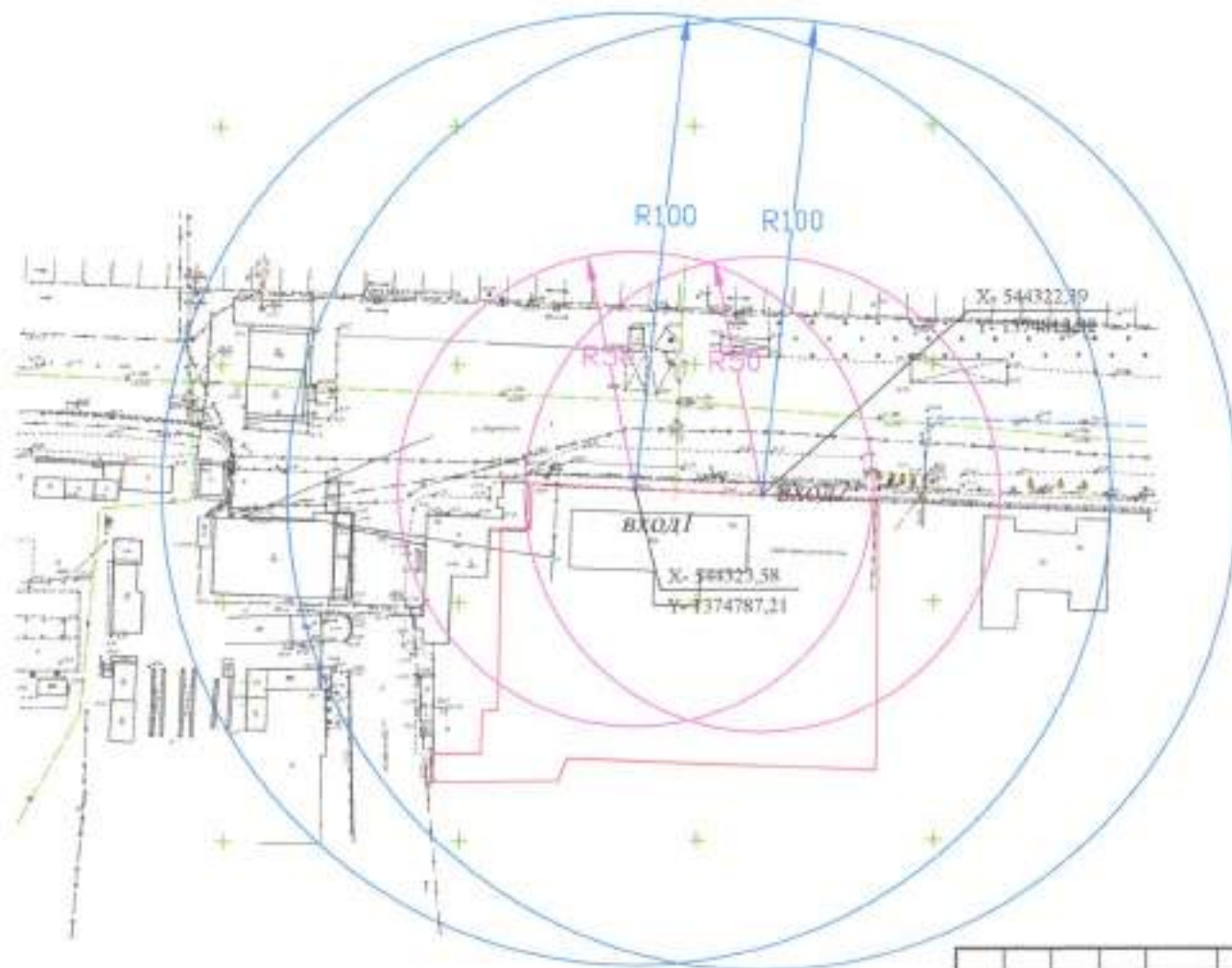
						МБДОУ Детский сад №14	
						г.Тимашевск, мкр.Садовод, пер. Тургенева 2	
Мин.	Возв.	Лист	№рек.	Подп.	Дата	Система координат МСК-23 Система высот Балтийская	
						Схема М 1:1000	
						МУ "Управление архитектуры и градостроительства" муниципального образования Тимашевский район	

СХЕМА

границ, прилегающих к организациям и (или) объектам территорий, на которых не допускается розничная продажа алкогольной продукции на территории муниципального образования Тимашевский район
 Объект: МБДОУ №17 Адрес: г.Тимашевск, ул. Шереметова, 36

ПРИЛОЖЕНИЕ № 13

УТВЕРЖДЕНА
 постановлением администрации
 муниципального образования
 Тимашевский район
 от 15.11.2016 г. № 13/16



УСЛОВНЫЕ ОБОЗНАЧЕНИЯ:

вход 1- фиксированная (координатная) точка входа на обособленную территорию (X-544323,58; Y-1374787,21)
 вход 2- фиксированная (координатная) точка входа на обособленную территорию (X-544322,39; Y-1374813,82)

-  минимальное расстояние к объектам общественного питания, (м) (50 метров)
-  минимальное расстояние к объектам розничной торговли, (м) (100 метров)

						МБДОУ №17	
						г.Тимашевск, ул. Шереметова, 36	
Мас.	Шкала	Лист	Изд.	Подп.	Дата	Система координат МСК-23 Система высот Балтийская	
						Схема М 1:1000	
						МБУ "Управление архитектурой и градостроительством" муниципального образования Тимашевский район	

СХЕМА

границ, прилегающих к объектам (или объектам территории), на которых не допускается
 регулярная продажа алкогольной продукции на территории муниципального образования Гумашевский район
 объект: МАДОУ ДС № 18 Адрес: г. Гумашевск, ул. Ковалева, 172

ПРИЛОЖЕНИЕ № 14

УТВЕРЖДЕНО
 постановлением администрации
 муниципального образования
 Гумашевский район
 от 29.11.2019 № 1302



УСЛОВИЯ ПРОЗНАЧЕНИЯ

цвет 1 - функциональная (координатная) точка входа на
 обслуживаемую территорию X: 542891.89; Y: 1375043.46



минимальные расстояния к объектам
 общественного питания, (50)
 (50 метров)



минимальные расстояния к объектам
 розничной торговли, (100)
 (100 метров)

				МАДОУ ДС № 18	
				г. Гумашевск, ул. Ковалева, 172	
Имя, Фамилия, Инициалы	Дата	Подпись	Дата	Система координат МСК 23 Система высот Балтийская	
Имя, Фамилия, Инициалы	Дата	Подпись	Дата	Схема М 1:1000	Масштаб: 1:1000 Система координат: МСК 23 Система высот: Балтийская Гумашевский район

СХЕМА

территории, прилегающих к организациям и (или) объектам территории. На которых не допускается
розничная продажа алкогольной продукции на территории муниципального образования Тимшевский район
Объект МБДНУ №19 Адрес: г.Тимшевск, ул. Коммунальная 1А

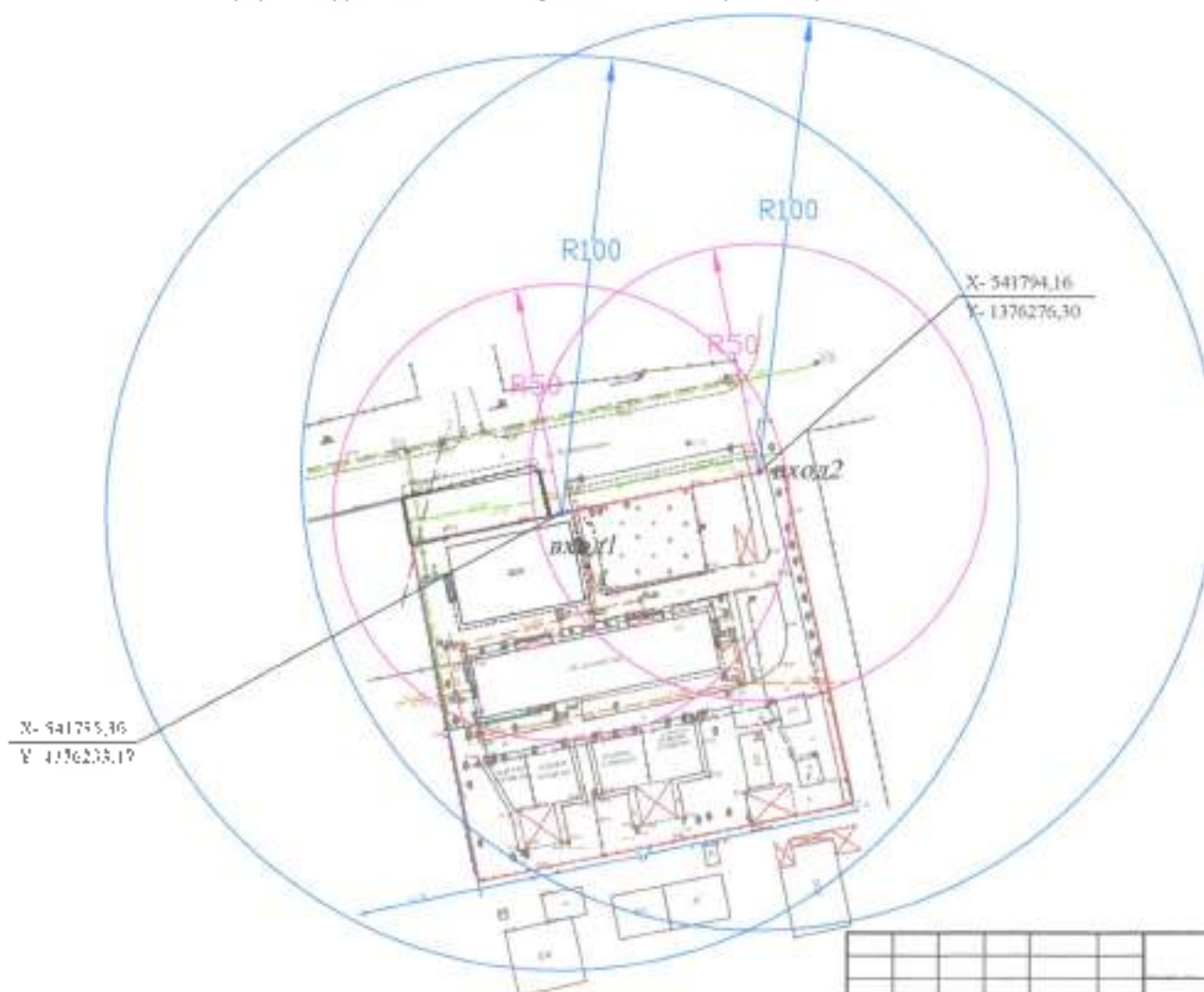
ПРИЛОЖЕНИЕ № 25

УТВЕРЖДЕНО

Исполнительный директор группы
муниципального образования

Тимшевский район

от 12.11.2022 № 12/22



УСЛОВНЫЕ ОБОЗНАЧЕНИЯ

п.код 1 - фиксированная (координатная) точка центра зон
охраны объектов территории X=541794.16, Y=1376275.30;
п.код 2 - фиксированная (координатная) точка центра зон
охраны объектов территории X=541755.36, Y=1376233.19;



информационное расстояние к объектам
общественного питания (50)
100 метров;



информационное расстояние к объектам
розничной торговли (50)
100 метров;

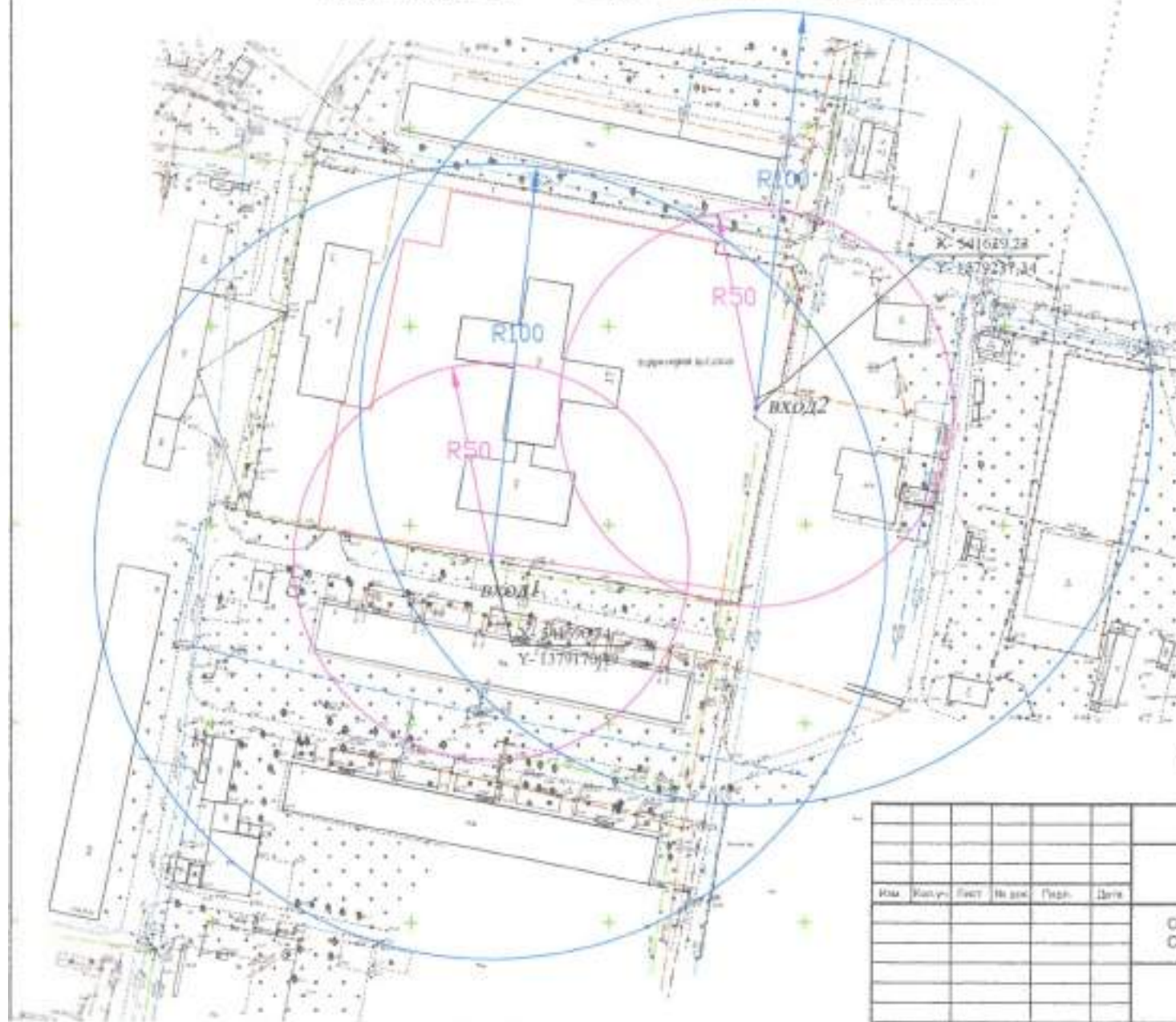
							МБДНУ №19	
							г.Тимшевск, ул. Коммунальная, 1 А	
ИМ.	Колос	Полт	Медв.	Севр.	Датв			
							Система координат МСК-23 Система высот Балтийская	
							Схема М 1:1000	
							Содержит не завершённые работы. Проект не является окончательным. Проектная документация.	

СХЕМА

границ, прилегающих к организациям и (или) объектам территории, на которых не допускается розничная продажа алкогольной продукции на территории муниципального образования Тимашевский район
 Объект: МБДОУ №20 Адрес: г.Тимашевск, мкр. Индустриальный, 17

ПРИЛОЖЕНИЕ № 26

УТВЕРЖДЕНА
 постановлением администрации
 муниципального образования
 Тимашевский район
 от 12.11.2018г. №302



УСЛОВНЫЕ ОБОЗНАЧЕНИЯ:

• вход 1- фиксированная (координатная) точка входа на обособленную территорию, X-541590,74, Y-1379170,49;
 • вход 2- фиксированная (координатная) точка входа на обособленную территорию, X-541629,23, Y-1379237,34;



минимальное расстояние к объектам общественного питания (м) (50 метров)



минимальное расстояние к объектам розничной торговли (м) (100 метров)

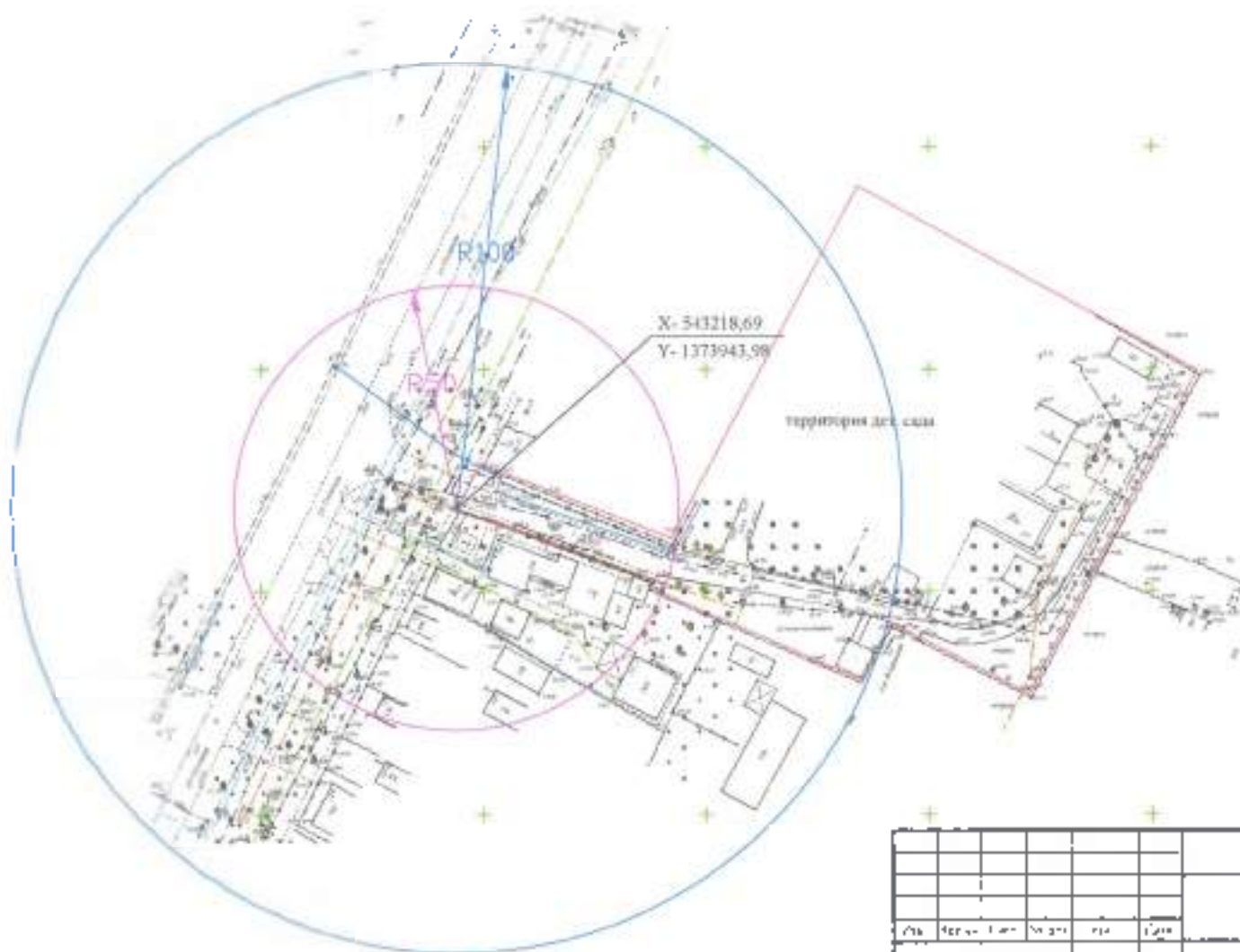
							МБДОУ №20
							г.Тимашевск, мкр. Индустриальный, 17
Имя	Имя.уч.	Лист	№ док.	Подп.	Дата		Система координат МСК-23 Система высот Балтийская
							Схема М 1:1000
							МБУ "Управление архитектуры и градостроительства" муниципального образования Тимашевский район

СХЕМА

границ, прилегающих к организациям и иным объектам территории, на которых не допускается розничная продажа алкогольной продукции на территории муниципального образования Тимашевский район
 Объект: МБДОУ №42 Адрес: г.Тимашевск, ул. Степанова, 117

ПРИЛОЖЕНИЕ № 14

УТВЕРЖЕНА
 вышестоящим органом государственной власти
 Тимашевский район
 от "22" 11 2019 № 15/19



УСЛОВНЫЕ ОБОЗНАЧЕНИЯ:

красный крест - фиксированное географическое место на объектах территории X=543218,69, Y=1373943,98

- минимальное расстояние к объектам розничной торговли (50 метров)
- минимальное расстояние к объектам розничной торговли (100 метров)

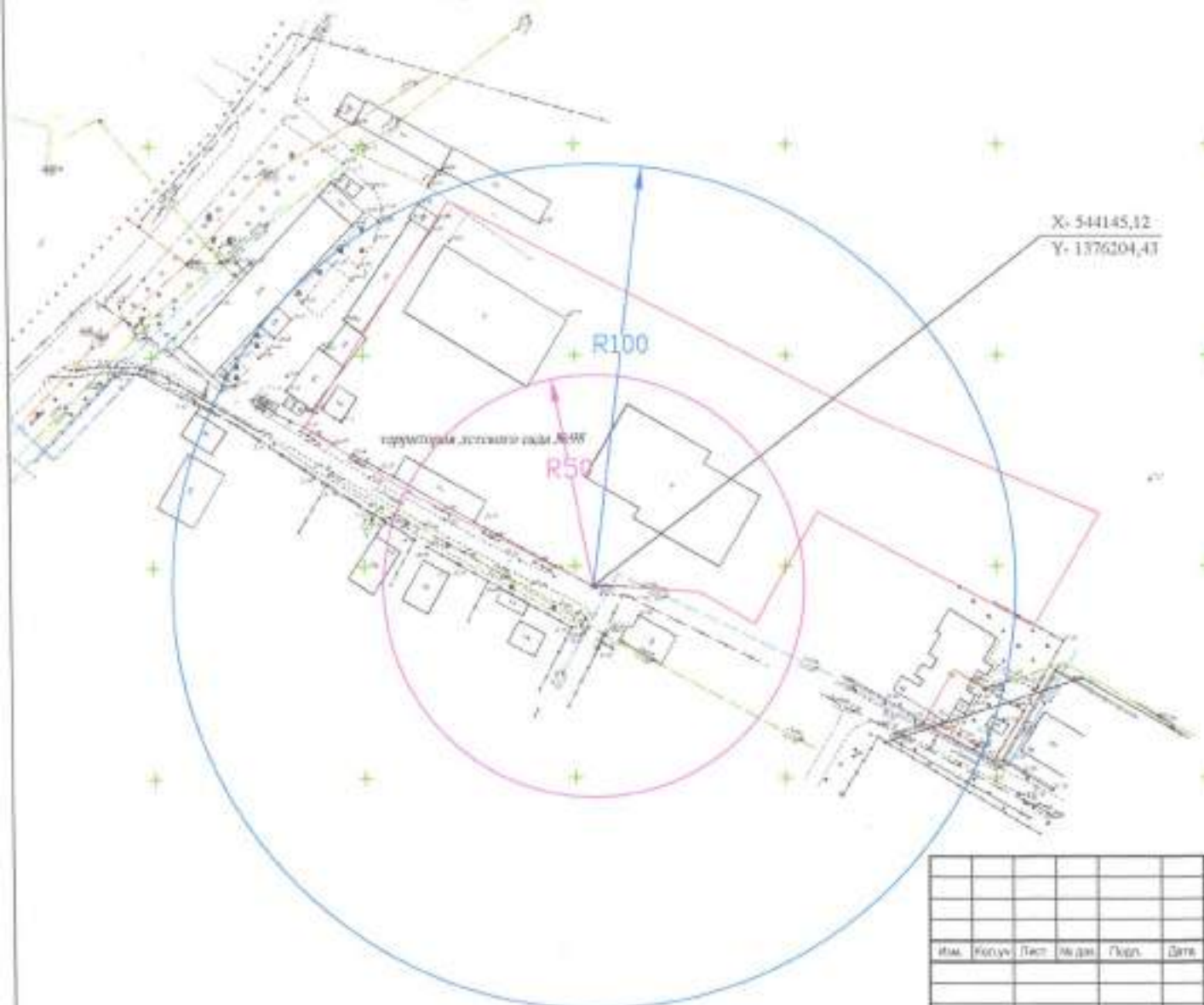
						МБДОУ №42	
						г.Тимашевск, ул. Степанова 117	
№	Чел.	Лист	№	Дата	Стор.	Система координат МСК-23 Система высот Балтийская	
						Схема М 1:1000	
						Масштаб: 1:1000 Содержит информацию об объектах территории	

СХЕМА

границ, прилегающих к организациям и (или) объектам территорий, на которых не допускается розничная продажа алкогольной продукции на территории муниципального образования Тимашевский район
 Объект: МБДОУ №98 Адрес: г.Тимашевск, Держинского, 1 Г

ПРИЛОЖЕНИЕ № 28

УТВЕРЖДЕНО
 постановлением администрации
 муниципального образования
 Тимашевский район
 от "13" 11 2019 г. №1302



УСЛОВНЫЕ ОБОЗНАЧЕНИЯ:

точка 1- фиксированная (координатная) точка входа на обособленную территорию (X=544145,12; Y=1376204,43)

- минимальное расстояние к объектам общественного питания, (м) (50 метров)
- минимальное расстояние к объектам розничной торговли, (м) (100 метров)

						МБДОУ №98	
						г.Тимашевск, Держинского, 1 Г	
ИМ.	Колун.	Лист	Масш.	Подп.	Дата	Система координат МСК-23	
						Система высот Балтийская	
						Схема М 1:1000	МБДОУ "Усадьба объектов и градостроительства" муниципального образования Тимашевский район

СХЕМА

гранци, прилегающих к организациям и (или) объектам территорий, на которых не допускается розничная продажа алкогольной продукции на территории муниципального образования Тимашевский район

Объект: ГБПОУ КК "ТИМАШЕВСКИЙ ТЕХНИКУМ КАДРОВЫХ РЕСУРСОВ" Адрес: г. Тимашевск, ул. Степанова, 54

ПРИЛОЖЕНИЕ № 29

УТВЕРЖДЕНА
постановлением администрации
муниципального образования
Тимашевский район
от 12.11.2019 № 1302



УСЛОВИЯ ОБОЗНАЧЕНИЯ

вход 1 - фиксированная (координатная) точка входа на обособленную территорию (X-543474.44; Y-1374003.98)



минимальное расстояние к объектам общественного питания, (м)
(50 метров)



минимальное расстояние к объектам розничной торговли, (м)
(100 метров)

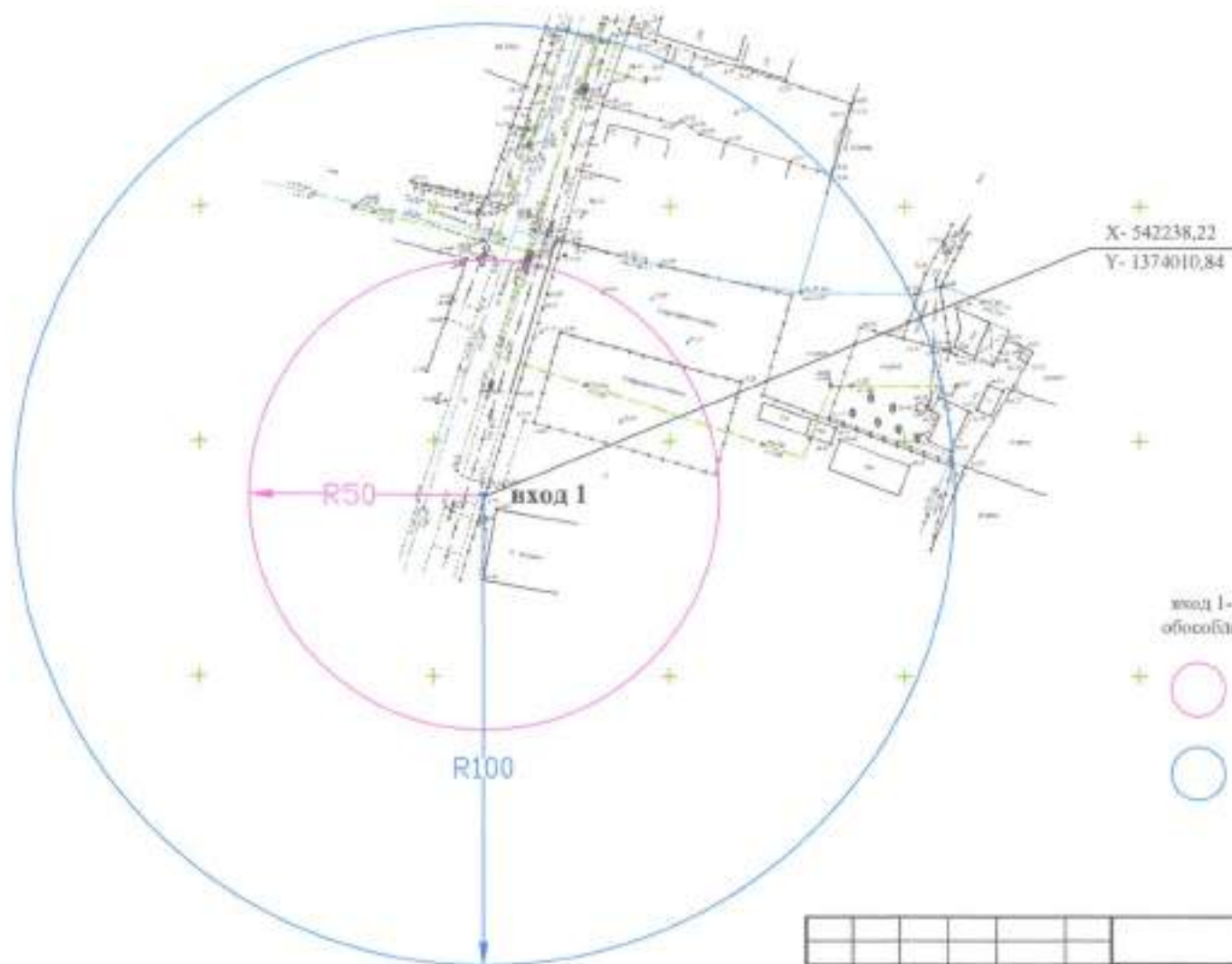
						ГБПОУ КК "ТИМАШЕВСКИЙ ТЕХНИКУМ КАДРОВЫХ РЕСУРСОВ"	
						г. Тимашевск, ул. Степанова, 54	
Имя	Фамилия	Лист	№ док.	Подп.	Дата	Система координат МСК-23 Система высот Балтийская	
Исполнитель	Подпись					Схема М 1:1000	
						МКУ "Управление архитектуры и градостроительства" муниципального образования Тимашевский район	

СХЕМА

границ, прилегающих к организациям и (или) объектам территорий, на которых не допускается розничная продажа алкогольной продукции на территории муниципального образования Тимашевский район
 Объект: ГБПОУКК "Техникум кадровых ресурсов" Адрес: г.Тимашевск, ул.Комарова, 42

ПРИЛОЖЕНИЕ № 3

УТВЕРЖДЕНА
 постановлением администрации
 муниципального образования
 Тимашевский район
 от "12" 11 2019 г. № 1362



УСЛОВНЫЕ ОБОЗНАЧЕНИЯ:

вход 1- фиксированная (координатная) точка входа на обособленную территорию (X-542238,22 ; Y-1374010,84)

- минимальное расстояние к объектам общественного питания, (м) (50 метров)
- минимальное расстояние к объектам розничной торговли, (м) (100 метров)

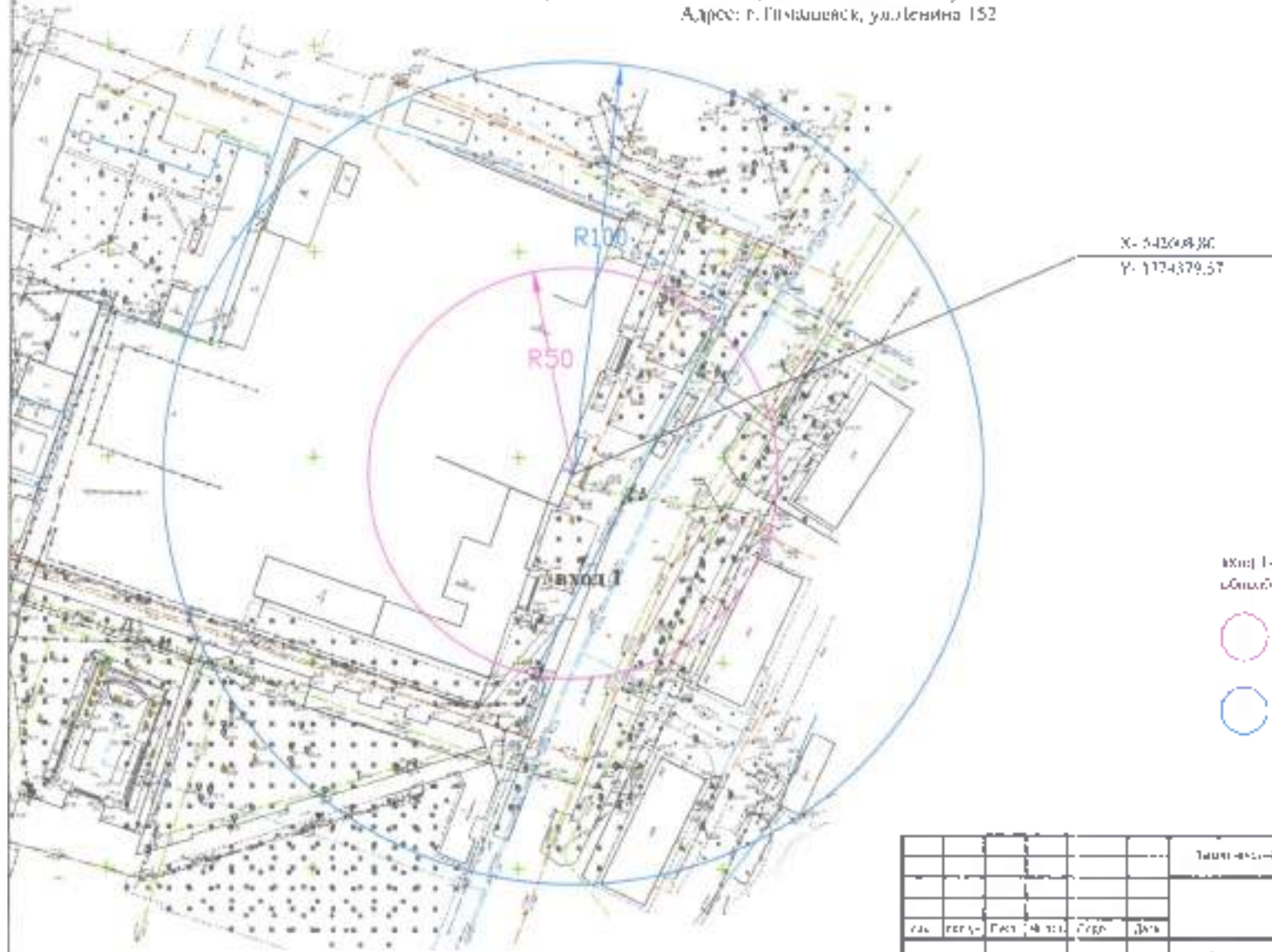
						ГБПОУКК "Техникум кадровых ресурсов"	
						г.Тимашевск, ул.Комарова,42	
Изм.	Кол.уч.	Лист	№ док.	Лист	Дата	Система координат МСК-23 Система высот Балтийская	
						Схема М 1:1000	
						МБУ "Управление архитектуры и градостроительства" муниципального образования Тимашевский район	

СХЕМА

границы, прилегающие к объектам и (или) объектам территории, на которых не допускается розничная продажа алкогольной продукции на территории муниципального образования Тимашевский район
 Объект: Тимашевский филиал ПООУ СПО "Селеро-Кляздинский техникум" "Знамя"
 Адрес: г. Тимашевск, ул. Пенина 152



ПРИЛОЖЕНИЕ № 31

УТВЕРЖДЕНО
 заместителем главы администрации
 муниципального образования
 Тимашевский район
 от 12.11.2022 № 20/22



X- 542648,6
 Y- 1174379,57

УСЛОВНЫЕ ОБОЗНАЧЕНИЯ.

- КМД - фиксированная (координатная) точка входа на объект, координаты X-542648,6; Y-1174379,57
-  условные радиусы зон к объектам (50 метров)
-  условные радиусы зон к объектам (100 метров)

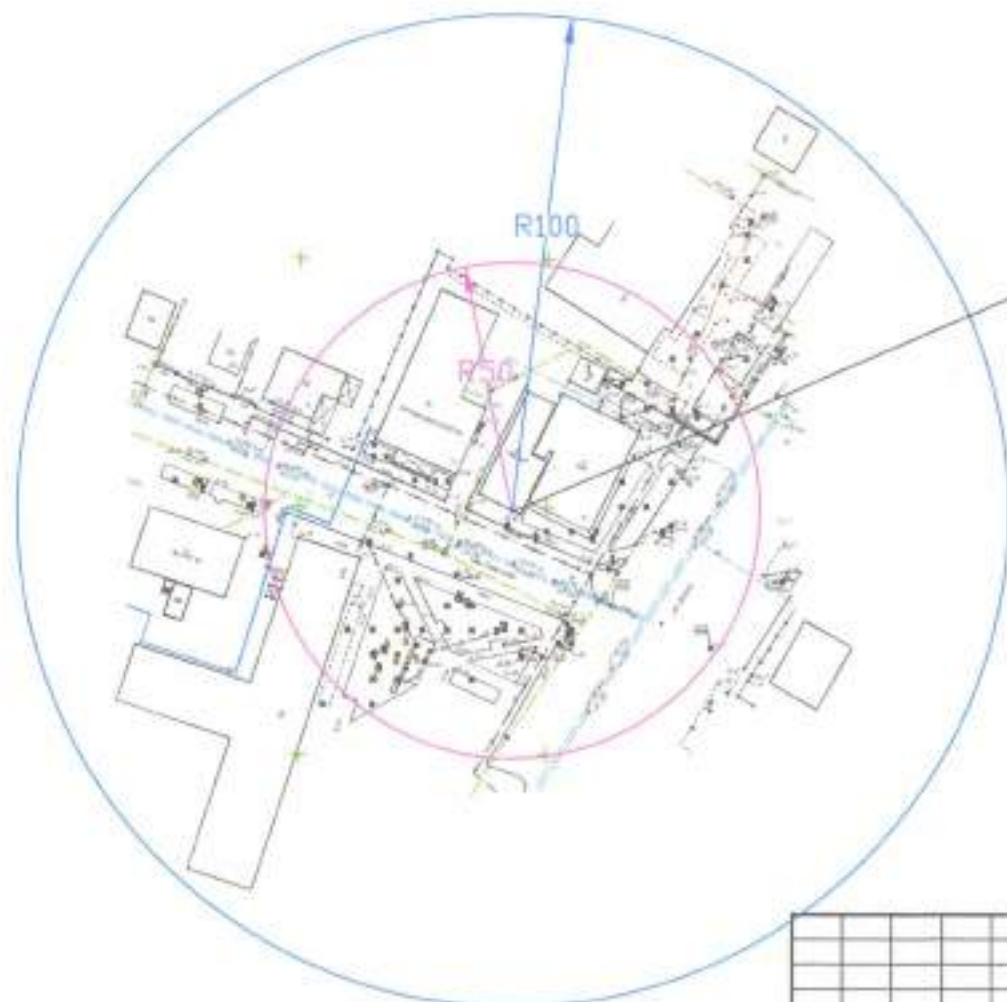
						Тимашевский филиал ПООУ СПО "Селеро-Кляздинский техникум" "Знамя"	
						г. Тимашевск ул. Пенина 152	
гг.	мм.	Год	№ лист	Лист	Дет.	Система координат МСК-23 Система высот Балтийская	
						Схема М 1 1000	
						МАСШТАБ: 1:1000 Исполнитель: [Имя] Тимашевск-2022	

СХЕМА

границ, прилегающих к организациям и (или) объектам территорий, на которых не допускается розничная продажа алкогольной продукции на территории муниципального образования Тимашевский район
 Объект: Тимашевский филиал НОУ СПО "Северо-Кавказский техникум" Знание"
 Адрес: г.Тимашевск, пер. Советский, 2 А

ПРИЛОЖЕНИЕ № 34

УТВЕРЖДЕНА
 постановлением администрации
 муниципального образования
 Тимашевский район
 от 13.11.2019 № 1002



X- 542794,28
 Y- 1374542,58

УСЛОВНЫЕ ОБОЗНАЧЕНИЯ:

вход 1- фиксированная (координатная) точка входа на обособленную территорию (X-542794,28; Y-1374542,58)

- минимальное расстояние к объектам общественного питания, (м) (50 метров)
- минимальное расстояние к объектам розничной торговли, (м) (100 метров)

						Тимашевский филиал НОУ СПО "Северо-Кавказский техникум" Знание"	
						г.Тимашевск, пер.Советский, 2 А	
Имя	Имя отч	Патр	Имя отч	Патр	Дата	Система координат МСК-23 Система высот Балтийская	
						Схема М 1:1000	
						ИСО "Управление архитектуры и градостроительства" муниципального образования Тимашевский район	

СХЕМА

гранки, принадлежащие к организациям и (или) объектам территории, на которых не допускается
 допущена продажа алкогольной продукции на территории муниципального образования Тимашевский район
 Объект: МБУДО Детская художественная школа Адрес: г. Тимашевск, ул. Интернациональная, 17



ПРИЛОЖЕНИЕ № 33

УТВЕРЖДЕНА
 Решением комитета администрации
 муниципального образования
 Тимашевский район
 от 12.11.2018 № 23/2



УСЛОВНЫЕ ОБОЗНАЧЕНИЯ.

контур (дискордантный) (координата) точка входа на
 объект на территории X-542785,02, Y-1374010,54

-  минимальные расстояния от объектов
 объектов территории (м)
 (30 метров)
-  минимальные расстояния от объектов
 территории (м)
 (30 метров)


		МБУДО Детская художественная школа	
		г. Тимашевск, ул. Интернациональная, 17	
		Система координат МСК-23	
		Система высот Балтийская	
		Схема М 1:1000	МБУ Тимашевский район ул. Интернациональная, 17 Тимашевский район

СХЕМА

границ, прилегающих к организациям и (или) объектам территорий, на которых не допускается розничная продажа алкогольной продукции на территории муниципального образования Тимашевский район
 Объект: МБУДО ЦТ "Солнечный Город" Адрес: г. Тимашевск, ул. Советская, 105

ПРИЛОЖЕНИЕ № 34

УТВЕРЖДЕНА
 постановлением администрации
 муниципального образования
 Тимашевский район
 от 12 11 2019 г. № 1202



УСЛОВНЫЕ ОБОЗНАЧЕНИЯ:

вход 1- фиксированная (координатная) точка входа на обособленную территорию(X-544431.53; Y-1375835.27)

вход 2- фиксированная (координатная) точки входа на обособленную территорию(X-544441.58; Y-137778.41)

- минимальное расстояние к объектам общественного питания, (м) (30 метров)
- минимальное расстояние к объектам розничной торговли, (м) (30 метров)

"МБУДО ЦТ "Солнечный Город"							
г. Тимашевск, ул. Советская, 105							
Имя	Фамилия	Лист	№ дат.	Подп.	Дата	Система координат МСК-23 Система высот Балтийская	
Или управлен. Инициалы							
Исполнитель: Подпись						Схема М 1:1000	МБУ "Управление архитектуры и градостроительства" муниципального образования Тимашевский район

СХЕМА

границ, прилегающих к организациям и (или) объектам территорий, на которых не допускается розничная продажа алкогольной продукции на территории муниципального образования Тимашевский район
 Объект: МАО "Центр творчества "Пирамида" Адрес: г.Тимашевск, ул.Ленина 142

ПРИЛОЖЕНИЕ № 35

УТВЕРЖДЕНА
 постановлением администрации
 муниципального образования
 Тимашевский район
 от 12.11.2019 г. № 1302



УСЛОВНЫЕ ОБОЗНАЧЕНИЯ:

вход 1- фиксированная (координатная) точка входа на обособленную территорию (X-542819,79, Y-1374560,36)

минимальное расстояние к объектам общественного питания. (м) (30 метров)

минимальное расстояние к объектам розничной торговли. (м) (30 метров)

						МАО Центр творчества "Пирамида"	
						г.Тимашевск, ул.Ленина 142	
Имя	Фамилия	Пол	Подпись	Подпись	Дата	Система координат МСК-23 Система высот Балтийская	
						Схема М 1:1000	
						МБГ "Управление архитектуры и градостроительства" муниципального образования Тимашевский район	

СХЕМА

границ, прилегающих к организациям и (или) объектам территорий, на которых не допускается розничная продажа алкогольной продукции на территории муниципального образования Тимашевский район
 Объект: МБУ Детская музыкальная школа Адрес: г.Тимашевск, пер. Советский, 4

ПРИЛОЖЕНИЕ № 36

УТВЕРЖДЕНА
 постановлением администрации
 муниципального образования
 Тимашевский район
 от 15.11.2019 № 1902



X- 542807.07
 Y- 1374522.18

- УСЛОВНЫЕ ОБОЗНАЧЕНИЯ:
- код 1- фиксированная (координатная) точка входа на обособленную территорию (X-542807.07; Y-1374522.18)
 - минимальное расстояние к объектам общественного питания, (м) (30 метров)
 - минимальное расстояние к объектам розничной торговли, (м) (30 метров)

						МБУ Детская музыкальная школа	
						г.Тимашевск, пер. Советский, 4	
Имя	Фамилия	Пол	Место	Подпись	Дата	Система координат МСК-23 Система высот Балтийская	
						Схема М 1:1000	
						МБУ "Строительство архитектуры и градостроительства" муниципального образования Тимашевский район	

СХЕМА

границ, прилегающих к организациям и (или) объектам территорий, на которых не допускается розничная продажа алкогольной продукции на территории муниципального образования Тимашевский район
 Объект: МБУ Центр творчества "Солнечный город" Адрес: г.Тимашевск, мкр. Индустриальный, 3



ПРИЛОЖЕНИЕ № 37

УТВЕРЖДЕНА
 постановлением администрации
 муниципального образования
 Тимашевский район
 от "12" 11 2012 г. № 1302



УСЛОВНЫЕ ОБОЗНАЧЕНИЯ

вход 1- фильтровальная (координатная) точка входа на обособленную территорию (X-541633,49; Y-1379118,81)

-  минимальное расстояние к объектам общественного питания, (м) (30 метров)
-  минимальное расстояние к объектам розничной торговли, (м) (30 метров)

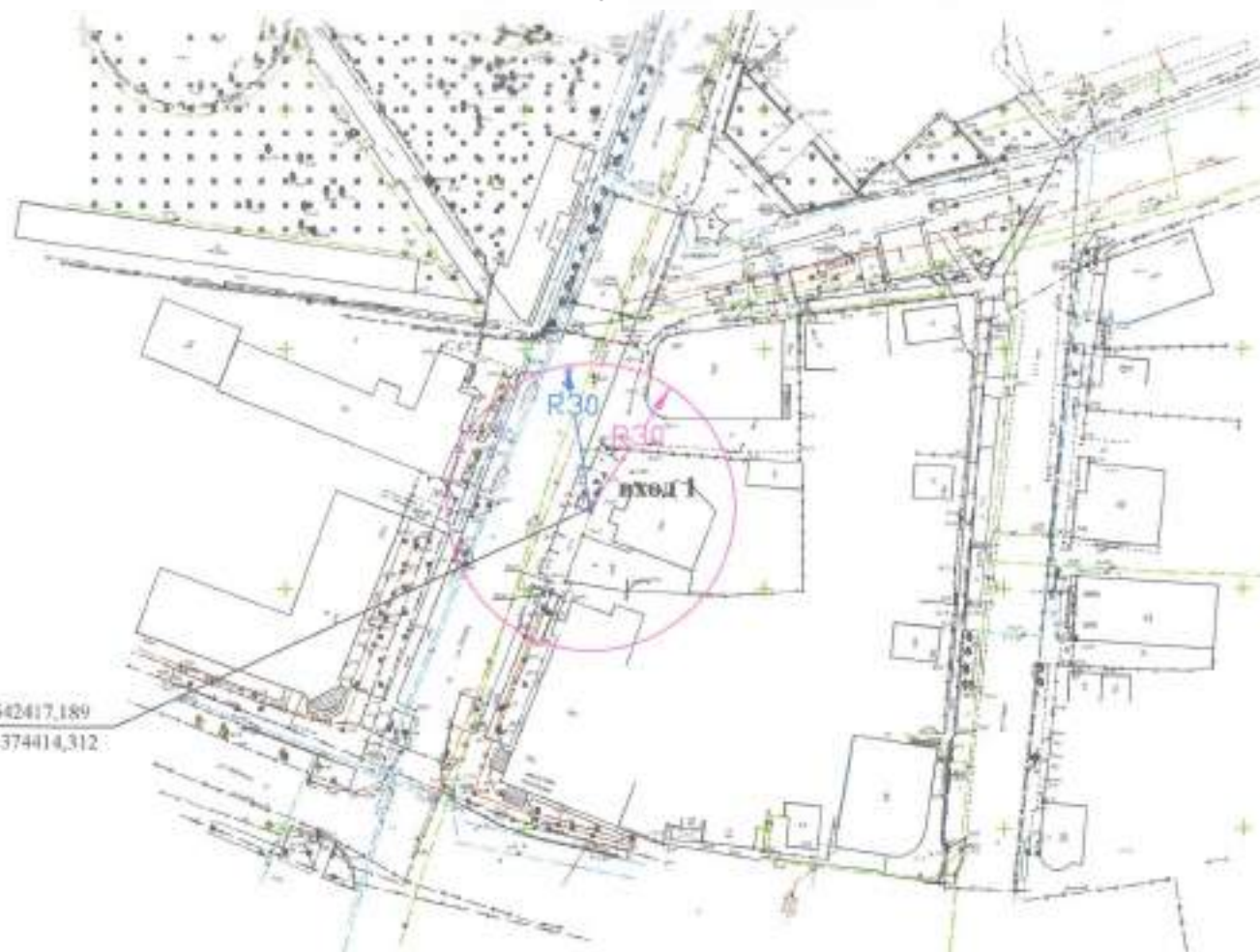
							МБУ Центр творчества "Солнечный город"
							г.Тимашевск, мкр. Индустриальный, 3
Уч. №	Кварт.	Лист	№ док.	Плоск.	Дата		Система координат МСК-23 Система высот Балтийская
							Схема М 1:1000
							МБУ "Управление архитектуры и градостроительства" муниципального образования Тимашевский район

СНРМА

границ, принадлежащих организациям и (или) объектам территории, на которых не допускается
 реализация продаж алкогольной продукции на территории муниципального образования Тимашевский район
 Объект: ООО "Три-Э Сити Лоб" Адрес: г. Тимашевск, ул. Ленина 169

ПРИЛОЖЕНИЕ № 38

УТВЕРЖДЕНО
 Исполнительным директором
 муниципального образования
 Тимашевский район
 от 22.11.2016 г. № 1612



УСЛОВНЫЕ ОБОЗНАЧЕНИЯ

вход 1 - фиксированная точка координат на территории (X-542417,189; Y-1374414,312)

- минимальное расстояние к объектам (вход, выходы) (R30) 30 метров
- минимальное расстояние к объектам (объекты) (R30) 30 метров

						ООО "Три-Э Сити Лоб"	
						г. Тимашевск, ул. Ленина 169	
№	дата	изм.	автор	дата	лист	Система координат МСК-21 Система высот БДМ/ИКС/Б	
						Личная № 1 1030	
						Исполнительный директор Муниципального образования Тимашевский район	

СХЕМА

границ, прилегающих к организациям и (или) объектам территорий, на которых не допускается
розничная продажа алкогольной продукции на территории муниципального образования Тимашевский район
Объект: ООО Стоматологическая клиника Адрес: г. Тимашевск, пер. Яроморочный 3.

ПРИЛОЖЕНИЕ № 39


УТВЕРЖДЕНА
постановлением администрации
муниципального образования
Тимашевский район
от "15" 11 2015 г. № 06/15




X- 542982,272
Y- 1375010,032

УСЛОВНЫЕ ОБОЗНАЧЕНИЯ:

вход 1- фиксированная (координатная) точка входа на обособленную территорию (X-542982,272; Y-1375010,032)

 минимальное расстояние к объектам общественного питания. (м) (30 метров)

 минимальное расстояние к объектам розничной торговли. (м) (30 метров)

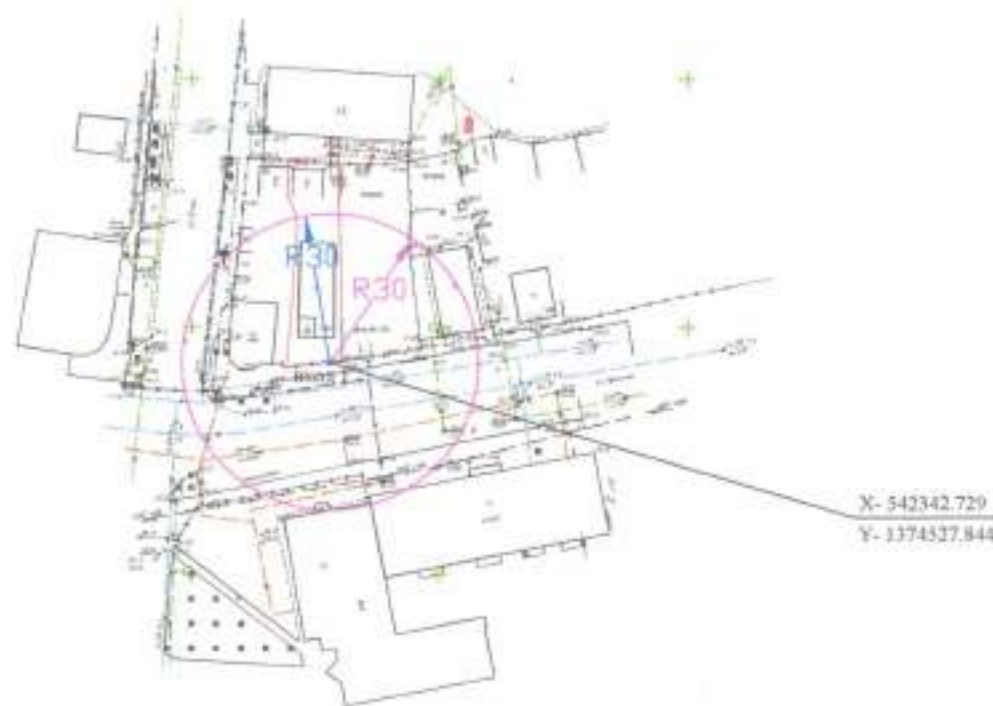
						ГБОУ «Адистек» интернет	
						г.Тимашевск, пер. Яроморочный, 3	
Имя	Фамилия	Лист	№ кат.	Порт.	Дата	Система координат МСК-23 Система высот Балтийская	
						Схема М 1:1000	
						МБУ «Управление архитектуры и градостроительства» муниципального образования Тимашевский район	

СХЕМА

границ, прилегающих к организациям и (или) объектам территорий, на которых не допускается розничная продажа алкогольной продукции на территории муниципального образования Тимашевский район
 Объект: ООО "Медицинский центр Премьер-Мед" Адрес: г.Тимашевск, ул. Братская, 148

ПРИЛОЖЕНИЕ № 40

УТВЕРЖДЕНА
 постановлением администрации
 муниципального образования
 Тимашевский район
 от 12.11.2012 г. № 1302



УСЛОВНЫЕ ОБОЗНАЧЕНИЯ:
 везд 1- фиксированная (координатная) точка вехи по
 обособленную территорию (X-542342.729, Y-1374527.844)

-  минимальное расстояние к объектам общественного питания, (м) (30 метров)
-  минимальное расстояние к объектам розничной торговли, (м) (30 метров)

						ООО "Медицинский центр Премьер-Мед"	
						г.Тимашевск, ул. Братская, 148	
Изм.	Выпущ.	Лист	Масштаб	Подп.	Дата	Система координат МСК-23 Система высот Балтийская	
						Схема М 1:1000	
						МУ "Управление архитектуры и градостроительства" муниципального образования Тимашевский район	

СХЕМА

границ, прилегающих к организациям и (или) объектам территорий, на которых не допускается розничная продажа алкогольной продукции на территории муниципального образования Тимашевский район
 Объект: Стоматологический кабинет Авдеевой Л.В. Адрес: г.Тимашевск, ул. Тургенева, 11 А

ПРИЛОЖЕНИЕ № 41

УТВЕРЖДЕНА
 заместителем администрации
 муниципального образования
 Тимашевский район
 от 12.11.2019г. № 1002



X- 540974,46
 Y- 1373062,89

УСЛОВНЫЕ ОБОЗНАЧЕНИЯ:

вход 1- фиксированная (координаты) точка входа на обособленную территорию (X-540974,46; Y-1373062,89)

- минимальное расстояние к объектам общественного питания, (м) (30 метров)
- минимальное расстояние к объектам розничной торговли, (м) (30 метров)

Стоматологический кабинет Авдеевой Л.В.					
г.Тимашевск, ул. Тургенева, 11 А					
№	Кол-во	Лист	№ док.	Подп.	Дата
Система координат МСК-23. Система высот Балтийская					
Схема М 1:1000					МБУ "Управление архитектуры и градостроительства" муниципального образования Тимашевский район

СХЕМА

границы, подлежащих к отнесению к (или) объектам застройки, на которых не допускается размещение объектов складского назначения на территории муниципального образования Тимашевский район (Объект: ООО Стройинженерская фирма "Ущелье" Адрес: г.Тимашевск, ул. Российская, 10)

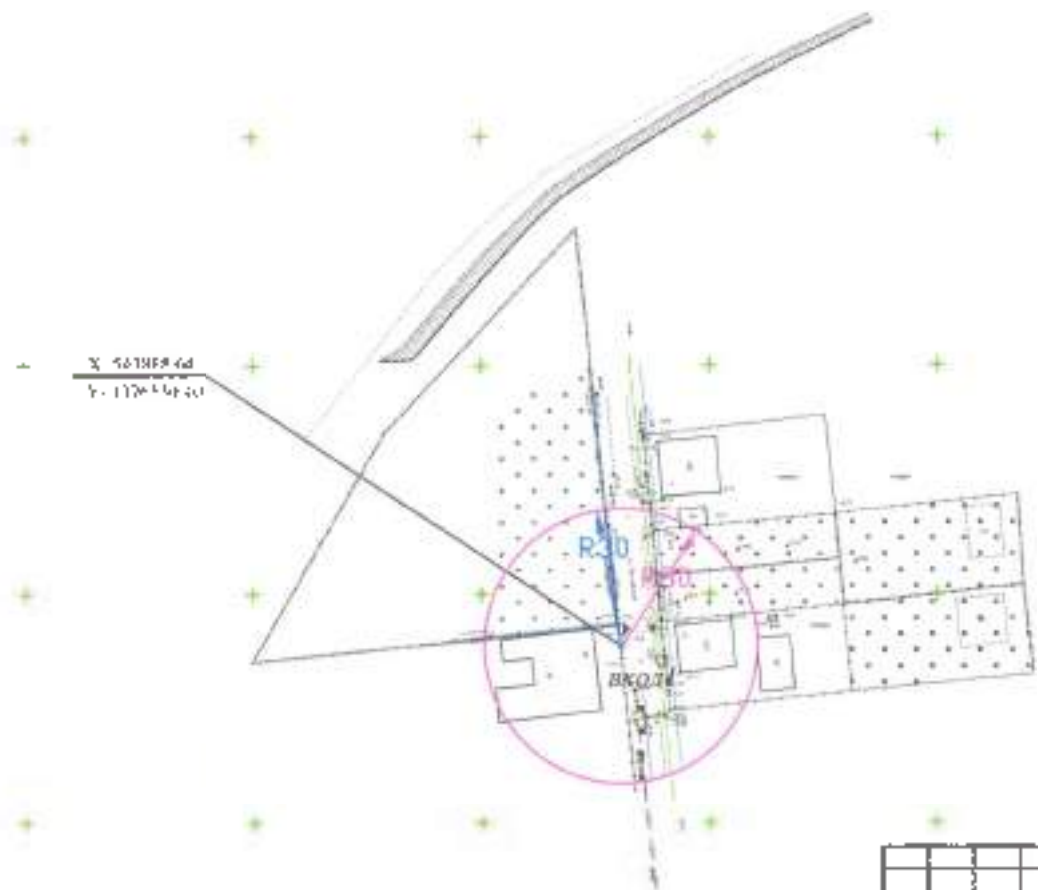
ПРИЛОЖЕНИЕ № 4/6

УТВЕРЖДЕНО

Исполнительный директор ООО Стройинженерская фирма "Ущелье"

Генеральный директор

от 25.11.2015 г. *(подпись)*



УСЛОВНЫЕ ОБОЗНАЧЕНИЯ

контур - фиксированная граница территории объекта по действующим документам № 54/МРМ/4.Уч. 23/03/01/01



минимальное расстояние в объекте от фиксированной территории (м) (10 метров)



минимальное расстояние в объекте от территории (м) (20 метров)

						Стройинженерская фирма "Ущелье"	
						г.Тимашевск ул. Российская, 10	
№ п/п	№ документа	Имя	Фамилия	Подпись	Дата	Система координат МСК-23 Система высот Балтийская	
						Шкала № 1:1000	
						Масштаб: 1:1000 Содержит информацию о географическом положении объекта	

СХЕМА

границ, прилегающих к организациям и (или) объектам территории, на которых не допускается размещение производства алкогольной продукции на территории муниципального образования Тимашевский район
 Объект (ООО) "Вита Дент"
 Адрес г.Тимашевск, ул. Ленина, 155



ПРИЛОЖЕНИЕ № 43

УТВЕРЖДЕНО
 постановлением о районных границах
 размещения объектов
 Тимашевский район
 от 16.11.2016 г. № 20/16



УСЛОВНЫЕ ОБОЗНАЧЕНИЯ

красный крест - фиксированная (координатная) точка в центре или на территории территории (X=542675,85, Y=1374551,58)

-  минимальное расстояние к объектам общественного назначения (100) 100 метров
-  минимальное расстояние к объектам различной территории (30) 30 метров

						ООО "Вита Дент"	
						г.Тимашевск, ул. Ленина, 155	
Имя	Фамилия	Лист	№ доку	Подп.	Дата	Система координат МСК-23 Система высот Балтийская	
						Схема М 1:1000	
						МБУ "Управление архитектуры и градостроительства муниципального образования Тимашевский район"	

СХЕМА

графика, прилагающая к организациям и (или) объектам территории, на которых не допускается размещение объектов для легкой промышленности на территории муниципального образования Тимашевский район
 Объект ООО "Стоматолог и Я" Адрес: г.Тимашевск, ул. Казань, 1 Д

ПРИЛОЖЕНИЕ № 44

УТВЕРЖДЕНО
 заместителем главы администрации
 муниципального образования
 Тимашевский район
 от 15.11.2012 г. № 10/12



УСЛОВНЫЕ ОБОЗНАЧЕНИЯ

квоту в фиксированном (используемая) земельном кадастре на объектах территории (X-542906,97, Y-1376294,51)



минимальное расстояние к объектам
 общего пользования (улицам, дорогам)
 (30 метров)



минимальное расстояние к объектам
 размещения территории (30)
 (30 метров)

						ООО "Стоматолог и Я"	
						г.Тимашевск, ул. Казань, 1 Д	
Имя	Фамилия	Пол	Подпись	Подпись	Дата	Система координат МСК-23 Система высот Балтийская	
						Схема М 1:1000	
						ИЗУЧЕНО: 15.11.2012 ПОДПИСАНО: 15.11.2012 М.П. ЗАМ. ГЛАВЫ АДМИНИСТРАЦИИ ТИМАШЕВСКОГО РАЙОНА	

СХЕМА

Границы, прилегающих к организациям и (или) объектам территорий, на которых не допускается розничная продажа алкогольной продукции на территории муниципального образования Тимашевский район
 Объект ООО "Респект"
 Адрес: г.Тимашевск, ул.50 лет Октября 136.

ПРИЛОЖЕНИЕ № 45



УТВЕРЖДЕНО
 постановлением администрации
 муниципального образования
 Тимашевский район
 от 16.11.2016 № 136/16



X- 542799,340
 Y- 137498,040

УСЛОВНЫЕ ОБОЗНАЧЕНИЯ

вход 1 - фиксирующая (координатная) точка входа на объект/объекты территории, X-542799,340 Y-137498,040

-  ЧРЗНН (ММс) расстояние в радиусе от объекта/объектов (М) (Vi Метров)
-  минимальное расстояние в радиусе от объекта/объектов (М) (Vi Метров)

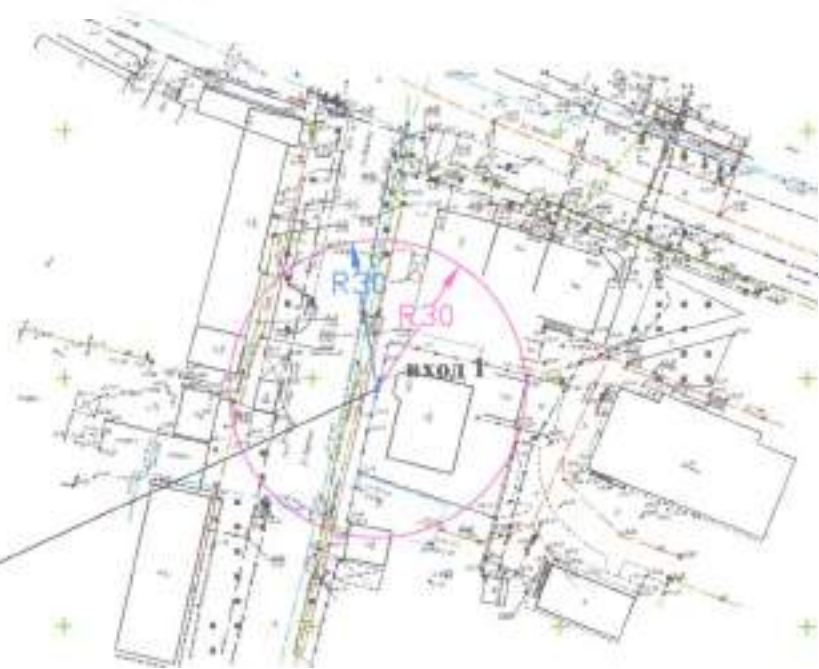
									ООО "Респект"
									г.Тимашевск, ул.50 лет октября 136
Имя	Фамилия	Телефон	Адрес	Сфера	Дата				Система координат МСК-23 Система высот Балтийская
									Схема М 1:1000
									МРО "Тимашевский район" и "Тимашевский район" администрации муниципального образования Тимашевский район

СХЕМА

границ, принадлежащих в определенных и (или) объектам территории, на которых не допускается
розничная продажа алкогольной продукции на территории муниципального образования Тимашевский район
Объект: ООО "Делта Лайк"
Адрес: г. Тимашевск, ул. Красная, 109

ПРИЛОЖЕНИЕ № 46

УТВЕРЖДЕНО
подпись: _____
муниципальное образование
Тимашевский район
от "02" "11" 2020 г. _____



X- 542349,071
Y- 1374213,517

УСЛОВНЫЕ ОБОЗНАЧЕНИЯ

Вход 1 – фиксированные (координатные) точки входа на
объект/объекты территории X-542349,071; Y-1374213,517



континентальное расстояние к объектам
объект/объекты территории (м)
(30 метров)



континентальное расстояние к объектам
объект/объекты территории (м)
(30 метров)


						Средняя точка	
						г. Тимашевск, ул. Красная 109	
Имя	Фамилия	Генд.	Инициалы	Подпись	Дата	Система координат МСК-23 Система высот Балтийская	
						Схема М 1:1000	
						Масштаб: 1:1000 Система координат: МСК-23 Система высот: Балтийская	

СХЕМА

границ, прилегающих к организациям и (или) объектам территорий, на которых не допускается розничная продажа сельскохозяйственной продукции на территории муниципального образования Тимашевский район
 Объект: НУЗ "Узловая больница на ст. Тимашевская ОАО "РЖД" (больница) Адрес: г. Тимашевск, ул. Братьев Степановых, 34

ПРИЛОЖЕНИЕ № 4/1

УТВЕРЖДЕНО
 постановлением администрации
 муниципального образования
 Тимашевский район
 от 19.01.2015 № 02/15



УСЛОВНЫЕ ОБОЗНАЧЕНИЯ

красный - фиксированная (или условная) точка входа на обслуживаемую территорию X=544272.41; Y=1374226.56)



красная линия - расстояние от объектов обслуживаемого объекта (100 м) (30 метров)



синяя линия - расстояние от объектов розничной торговли (100 м) (30 метров)

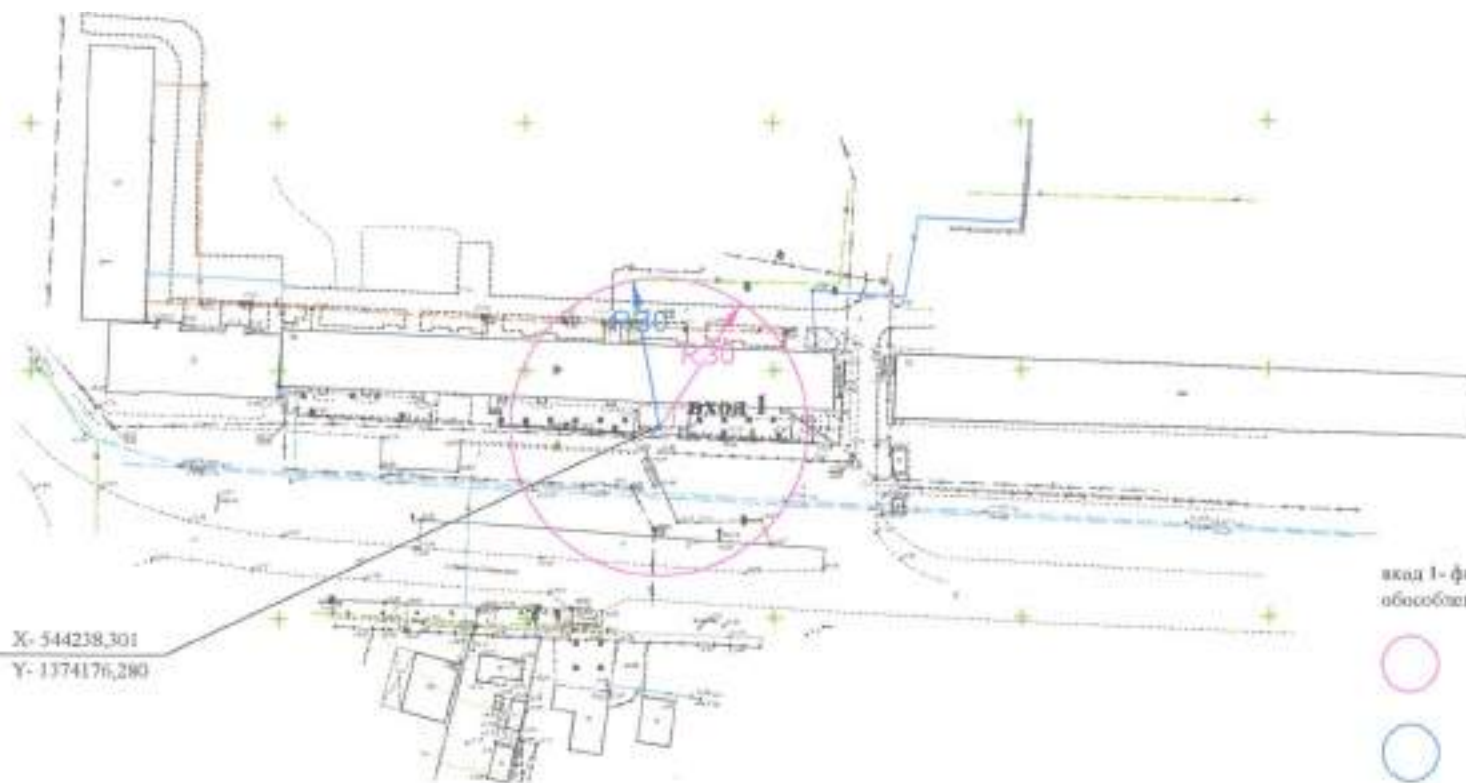
						НУЗ "Узловая больница на ст. Тимашевская ОАО "РЖД" (больница)	
						г. Тимашевск, ул. Братьев Степановых, 34	
Лист	Сторона	Восток	Запад	Север	Юг		
Исполнитель - Ю. Сидор						Система координат МСК-23	
						Система высот Балтийская	
Контурный план						Схема М 1 1000	
						МКУ "Управление территориального управления муниципальным образованием Тимашевский район"	

СХЕМА

Границы, прилегающих к организациям и (или) объектам территорий, на которых не допускается реализация продаж алкогольной продукции на территории муниципального образования Тимашевский район
 Объект НУЗ "Ударная больница на ст. Тимашевская ОАО РЖД (поликлиника) Адрес: г. Тимашевск ул. братьев Сталинских 34.

ПРИЛОЖЕНИЕ № 48

УТВЕРЖДЕНО
 постановлением администрации
 муниципального образования
 Тимашевский район
 от 15.11.2012 № 12/12



X- 544238,301
 Y- 1374176,280

УСЛОВНЫЕ ОБОЗНАЧЕНИЯ:

вход 1- фиксированная (координатная) точка входа на обособленную территорию (X-544238,301; Y-1374176,280)

- минимальное расстояние к объектам общественного питания, (м) (30 метров)
- минимальное расстояние к объектам розничной торговли, (м) (30 метров)

					НУЗ "Ударная больница на ст. Тимашевская ОАО РЖД (поликлиника)	
					г. Тимашевск ул. братьев Сталинских 34	
№ п/п	Вид документа	№ документа	Дата	Содержание документа		
				Система координат МСК-73 Система высот Балтийская		
				Схема М 1:1000	ЭГП территории, на которой осуществляется реализация алкогольной продукции на территории муниципального образования Тимашевский район	

СХЕМА

границ, прилегающих к организациям и (или) объектам территорий, на которых не допускается розничная продажа алкогольной продукции на территории муниципального образования Тимашевский район
 Объект: ГБУЗ "Тимашевская ЦРБ" МЗ КК
 Адрес: г.Тимашевск, ул. Ленина, 175

ПРИЛОЖЕНИЕ № 49

УТВЕРЖДЕНА
 постановлением администрации
 муниципального образования
 Тимашевский район
 от 15.11.2019 г. № 1362

срочно сдать !!!



УСЛОВНЫЕ ОБОЗНАЧЕНИЯ:

вход 1- фиксированная (координатная) точка входа на обособленную территорию (X-542327.536; Y-1374402.624)
 вход 2- фиксированная (координатная) точка входа на обособленную территорию (X-542264.261; Y-1374361.429)

- минимальное расстояние к объектам общественного питания, (м) (30 метров)
- минимальное расстояние к объектам розничной торговли, (м) (30 метров)

X- 542264.261
 Y- 1374361.429

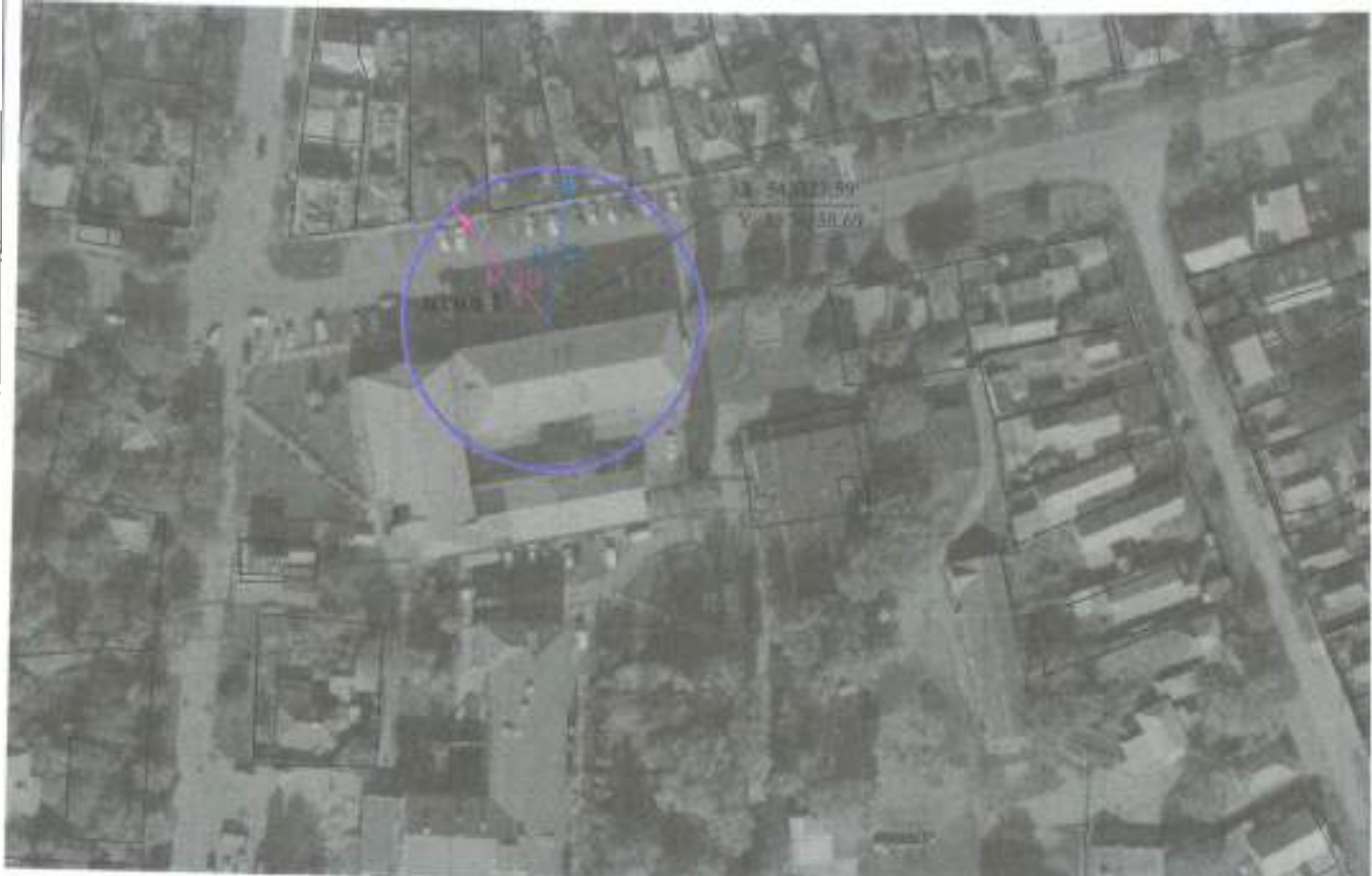
X- 542327.536
 Y- 1374402.624

						ГБУЗ "Тимашевская ЦРБ" МЗ КК	
						г.Тимашевск, ул. Ленина, 175	
имя	Инициал	Лет	Месяц	Подп.	Дата	Система координат МСК-23 Система высот Балтийская	
						Схема М 1:1000	
						МКУ "Управление архитектуры и градостроительства" муниципального образования Тимашевский район	

СХЕМА

границ, принадлежащих и (или) объектам территорий, на которых не допускается
розничная продажа алкогольной продукции на территории муниципального образования Глинковский район
Объект: ТБУЗ "Тимашевская ЦРБ" МЗ КК районная поликлиника Адрес: г. Тимашевск, ул. Братская, 123

ПРИЛОЖЕНИЕ № 50
УТВЕРЖДЕНЫ
директором ГАИМХС района
Муниципальное образование
Глинковский район
от "12" 11 2012 г. № 12/11/12



УСЛОВИЯ ОБЪЕКТА
объект 1 - диспансеризация (кадровый пункт) ГИМС КК по 12
независимую территорию (данные: X-547321.59, Y-1374658.60)

- минимальное расстояние к объектам общественного питания (М) (30 метров)
- минимальное расстояние к объектам розничной торговли (М) (30 метров)

					ТБУЗ "Тимашевская ЦРБ" МЗ КК районная поликлиника	
					г. Тимашевск, ул. Братская 123	
№	С.д.р.	Вост.	Изд.	Форм.	Дата	Система координат МСК-23 Система высот Балтийская
...	
Масштаб	1:1000					МЗ "Тимашевская ЦРБ" МЗ КК районная поликлиника
...	...					

СХЕМА

границ, прилегающих к зданиям и (или) объектам территорий, на которых не допускается
 розничная продажа алкогольной продукции на территории муниципального образования Тимашевский район
 Объект: ГБУЗ "Тимашевская ЦРБ"
 МЗ КК детская поликлиника
 Адрес: г. Тимашевск, ул. Братская, 131



ПРИЛОЖЕНИЕ № 21

УТВЕРЖДЕНА
 постановлением администрации
 муниципального образования
 Тимашевский район
 от 12.01.2012 № 102



X=542342.94
 Y=1374280.90

УСЛОВНЫЕ ОБОЗНАЧЕНИЯ:

- вход 1 - фиксированная (координатная) точка входа на
 обозначенную территорию X=542342.94 Y=1374280.90
-  минимальное расстояние от объекта от
 общественной питания, (м)
 (30 метров)
-  минимальное расстояние от объекта от
 розничной торговли, (м)
 (30 метров)

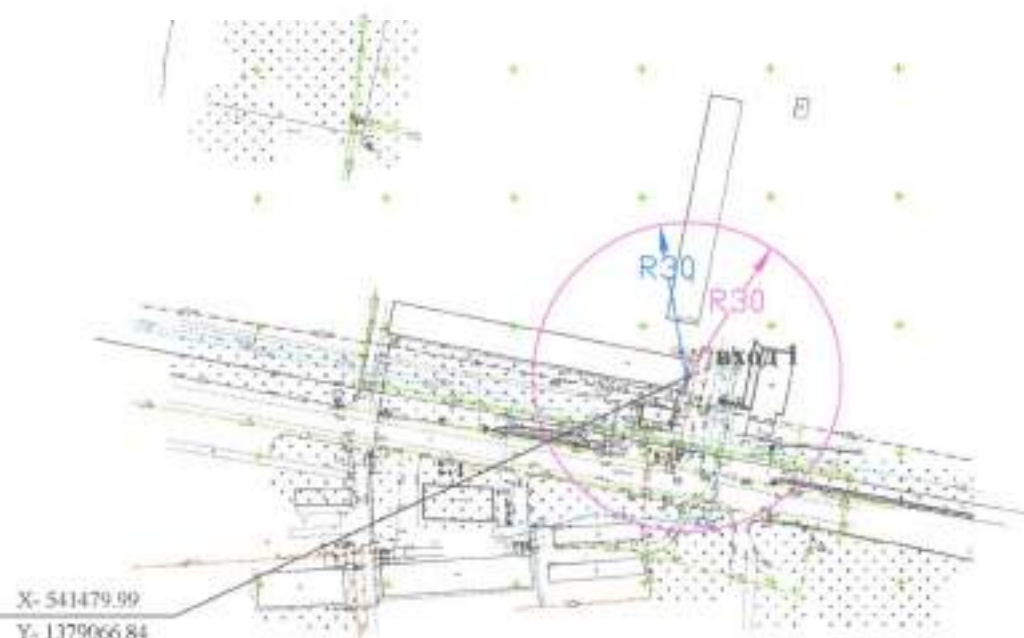
					ГБУЗ "Тимашевская ЦРБ" МЗ КК детская поликлиника	
					г. Тимашевск, ул. Братская, 131	
№	точка	лат. широта	долг.	дата	Система координат МСК-23 Система высот Балтийская	
					Схема М 1:1000	
					МЗ КК детская поликлиника г. Тимашевск, ул. Братская, 131 Тимашевский район	

СХЕМА

границ, прилегающих к ориентациям и (или) объектам территорий, на которых не допускается
 розничная продажа алкогольной продукции на территории муниципального образования Тимашевский район
 Объект: ГБУЗ "Тимашевская ЦРБ" МЗ КК Адрес: г.Тимашевк. мкр. Индустриальный, 43
 районная поликлиника



ПРИЛОЖЕНИЕ № 32

УТВЕРЖДЕНО
 в г.Тимашевке администрация
 муниципального образования
 Тимашевский район
 от 15.11.2019 № 1002



УСЛОВНЫЕ ОБОЗНАЧЕНИЯ

Код 1 - (вычеркнутая) (в верхнем углу) точка входа на
 объект/объекты территории X=541479.99 Y=1379066.84

-  минимальное расстояние к объектам
общественного транспорта (м)
(30 метров)
-  минимальное расстояние к объектам
рекреативной застройки (м)
(30 метров)

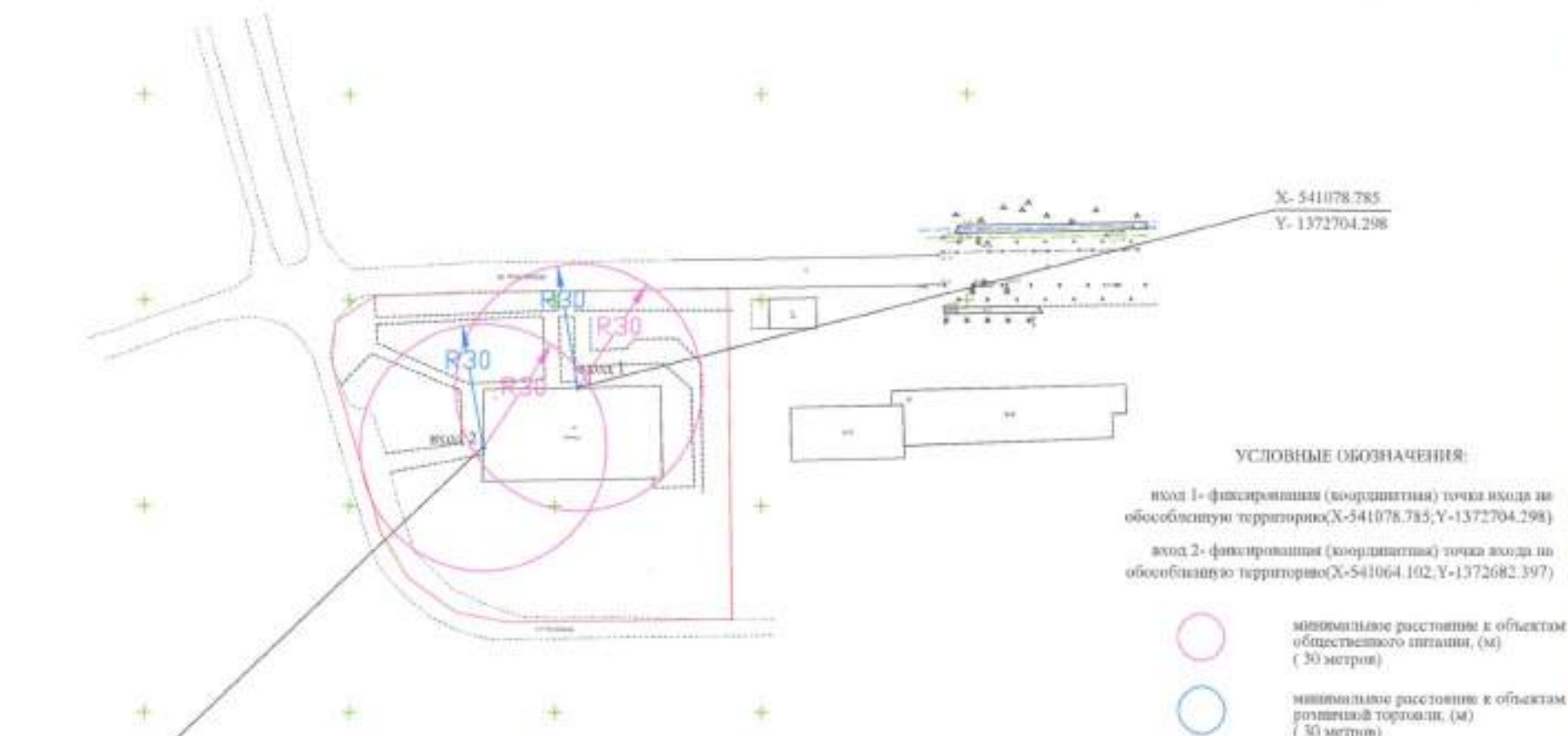
						ГБУЗ "Тимашевская ЦРБ" МЗ КК районная поликлиника	
						г.Тимашевск. мкр. Индустриальный 43	
год	Итого	Год	Итого	Год	Дата	Система координат МСК-23 Система высот Балтийская	
						Схема М 1:1000	
						ГБУЗ "Тимашевская ЦРБ" МЗ КК районная поликлиника	

СХЕМА

границ, прилегающих к организациям и (или) объектам территорий, на которых не допускается
розничная продажа алкогольной продукции на территории муниципального образования Тимашевский район
Объект: ГБУЗ "Тимашевская ЦРБ" МЗ КК поликлиника пос. Садовод Адрес: г.Тимашевск, ул. 70 лет Октября, 7

ПРИЛОЖЕНИЕ № 43

УТВЕРЖДЕНА
постановлением администрации
муниципального образования
Тимашевский район
от "15" 11 2015 № 102



УСЛОВНЫЕ ОБОЗНАЧЕНИЯ:

вход 1- фиксированная (координатная) точка входа на обособленную территорию (X-541078.785; Y-1372704.298)
вход 2- фиксированная (координатная) точка входа на обособленную территорию (X-541064.102; Y-1372682.397)

- минимальное расстояние к объектам общественного питания, (м) (30 метров)
- минимальное расстояние к объектам розничной торговли, (м) (30 метров)

X- 541064.102
Y- 1372682.397

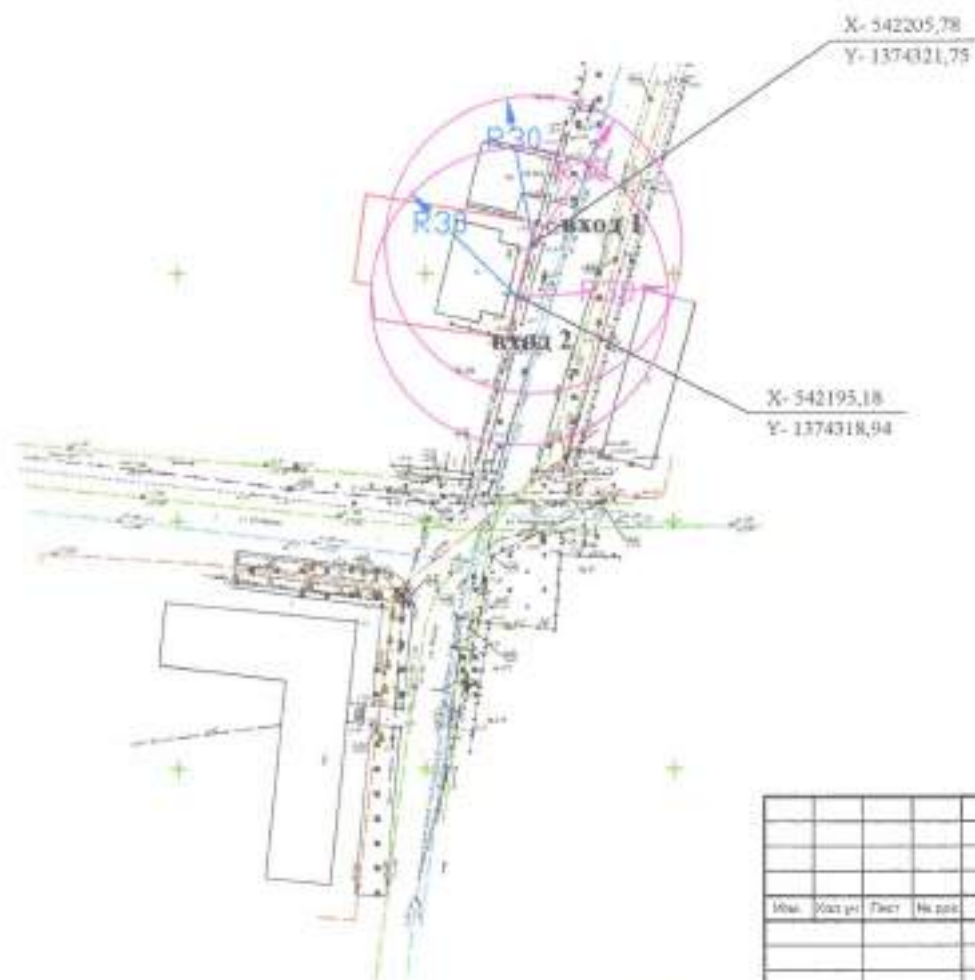
						ГБУЗ "Тимашевская ЦРБ" МЗ КК поликлиника пос. Садовод
						г.Тимашевск, ул. 70 лет Октября, 7
Имя	Фамилия	Лет	№ доку	Подп.	Дата	Система координат МСК-23 Система высот Балтийская
						Схема М 1:1000
						МБУ "управление архитектуры и градостроительства" муниципального образования Тимашевский район

СХЕМА

границ, прилегающих к организациям и (или) объектам территорий, на которых не допускается розничная продажа алкогольной продукции на территории муниципального образования Тимашевский район
 Объект: Медцентр ИП Башта Адрес: г.Тимашевск, ул. Ленина, 164

ПРИЛОЖЕНИЕ № 54

УТВЕРЖДЕНА
 составленным администрацией
 муниципального образования
 Тимашевский район
 от 22.11.2012 г. № 1262



УСЛОВНЫЕ ОБОЗНАЧЕНИЯ

вход 1- фиксированная (координатная) точка входа на обособленную территорию (X-542205,78; Y-1374321,75)
 вход 2- фиксированная (координатная) точка входа на обособленную территорию (X-542195,18; Y-1374318,94)

- минимальное расстояние к объектам общественного питания, (м) (30 метров)
- минимальное расстояние к объектам розничной торговли, (м) (30 метров)

						Медцентр ИП Башта	
						г.Тимашевск, ул. Ленина, 164	
Мас.	Обст.уч.	Лист	№ докум.	Подп.	Дата	Система координат МСК-23 Система высот Балтийская	
						Схема М 1:1000	
						МКУ "Поддержка архитектуры и градостроительства" муниципального образования Тимашевский район	

СХЕМА

границ, прилегающих к организациям и (или) объектам территорий, на которых не допускается розничная продажа алкогольной продукции на территории муниципального образования Тимашевский район
 Объект: ООО "Здоровые семьи" Адрес: г.Тимашевск, ул. Красная, 105 К



ПРИЛОЖЕНИЕ № 55

УТВЕРЖДЕНА
 постановлением администрации
 муниципального образования
 Тимашевский район
 от 10 11 2019 г. № 1302



УСЛОВНЫЕ ОБОЗНАЧЕНИЯ:

вход 1 – фиксированная (координатная) точка входа на обособленную территорию (X-542649,15; Y-1374285,55)

-  минимальное расстояние к объектам общественного питания, (м) (30 метров)
-  минимальное расстояние к объектам розничной торговли, (м) (30 метров)

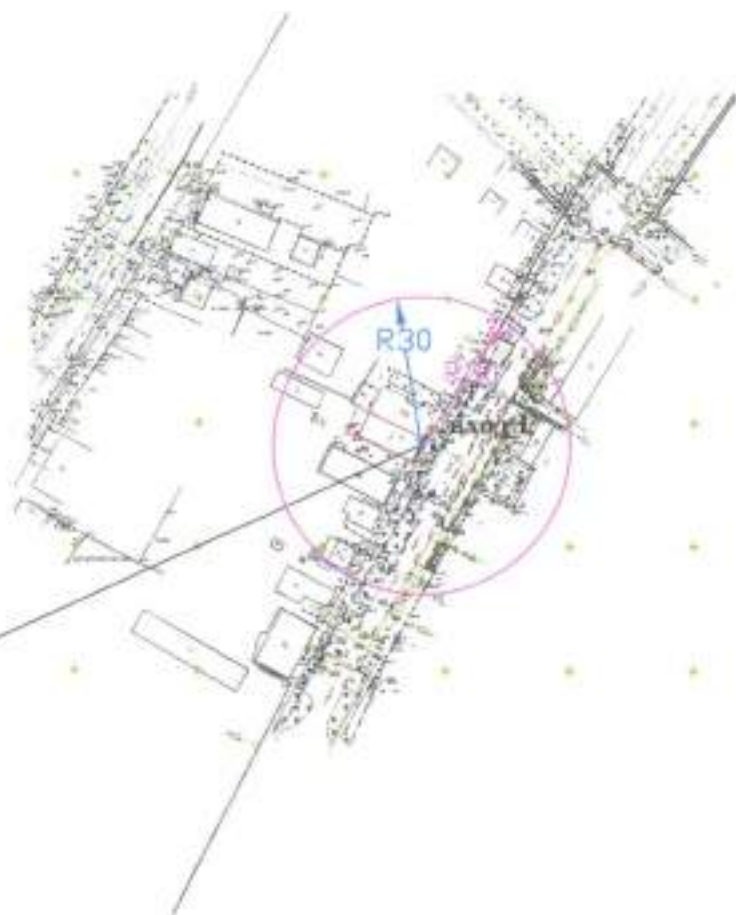
							ООО "Здоровые семьи"
							г.Тимашевск, ул. Красная, 105 К
Имя	Колун	Пост	№ док	Подп.	Дата		Система координат МСК-23 Система высот Балтийская
							Схема М 1:1000
							МБУ "Управление архитектуры и градостроительства" муниципального образования Тимашевский район

СХЕМА

границ, прилегающих к объектам территории, на которых не допускается размещение объектов административной функции на территории муниципального образования Тимашевский район
 Объект: ООО "Семейный доктор" Адрес: г.Тимашевск, ул.Красная, 94

ПРИЛОЖЕНИЕ № 06



УТВЕРЖДЕНО
 постановлением администрации
 муниципального образования
 Тимашевский район
 от "05" 11 2016 № 004/16



X- 542991.00
 Y- 1374389.42

УСЛОВИЯ ОБЪЕДИНЕНИЯ:

Вид 1 - факт размещения (координаты) знака в точке на объектах территории X=542991.00, Y=1374389.42

-  минимальное расстояние к объектам админ. назначения (30 метров)
-  минимальное расстояние к объектам социальной территории (30 метров)

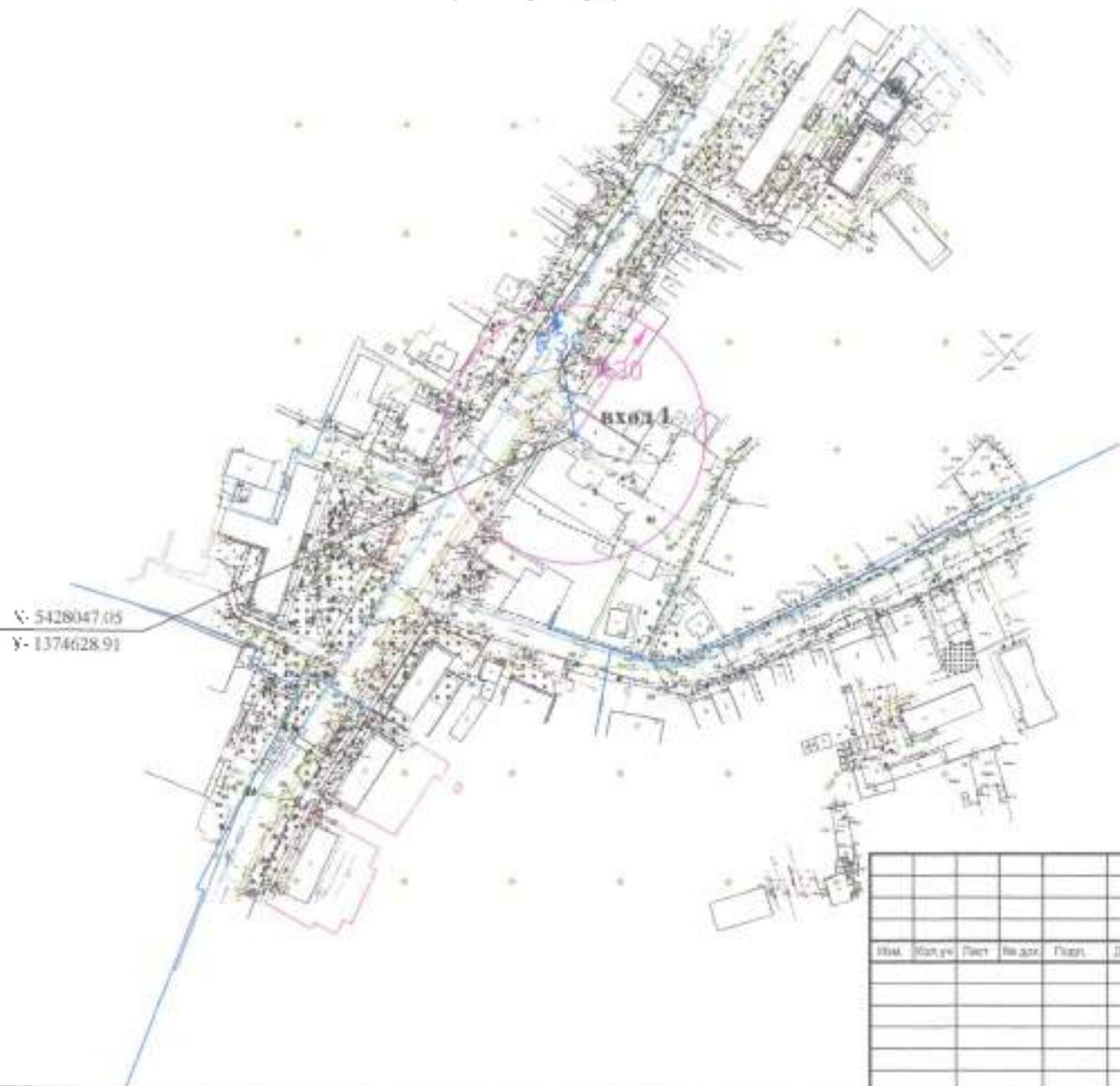
						ООО "Семейный доктор"	
						г.Тимашевск, ул.Красная 94	
Шкала	Масштаб	Лист	№ докум.	Дата	Ф.И.О.	Система координат МСК-20 Система высот Балтийская	
						Схема № 1 1000	
						МУ "Тимашевский район" муниципальное образование Тимашевский район	

СХЕМА

Границы, прилегающих к объектам и (или) территориям, на которых не допускается розничная продажа алкогольной продукции на территории муниципального образования Тамбовский район
 Объект: Бюро №48 - филиал ФКУ "ГБ МС" по Краснодарскому краю
 Адрес: г. Тамбовск, ул. Ленина, 145



ПРИЛОЖЕНИЕ № 57

УТВЕРЖДЕНО
 заместителем и.о. главы администрации
 Тамбовского района
 от "22" 11 2012 г. № 1302



УСЛОВИЯ ОБОЗНАЧЕНИЯ

вход 1 - фиксированная (координатная) точка входа на объект на территории: X=5428047.05 Y=1374628.91

-  минимальное радиус (цирле к объектам общественного питания, (30) метров
-  минимальное расстояние к объектам розничной торговли, (50) метров

							Бюро №48 - филиал ФКУ "ГБ МС" по Краснодарскому краю	
							г. Гнизевск, ул. Ленина, 145	
Изм.	Исполн.	Лист	Всего	Лист	Дата	Система координат МСК-23 Система высот Балтийская		
						Схема М 1:1000		
							МБУ "Управление архитектуры и градостроительства" муниципального образования Тамбовский район	

СХЕМА

границ, прилегающих к организациям и (или) объектам территорий, на которых не допускается розничная продажа алкогольной продукции на территории муниципального образования Тимашевский район
 Объект: ООО "Центр диагностики томоград" Адрес: г.Тимашевск, ул. Братская, 150



ПРИЛОЖЕНИЕ № 8

УТВЕРЖДЕНА
 постановлением администрации
 муниципального образования
 Тимашевский район
 от "13" 11 2019 г. № 1301



УСЛОВНЫЕ ОБОЗНАЧЕНИЯ:

вход 1 - фиксированная (координатная) точка входа на обслуживаемую территорию (X-542205,78; Y-1374321,75)

-  минимальное расстояние к объектам общественного питания. (м) (30 метров)
-  минимальное расстояние к объектам розничной торговли. (м) (30 метров)

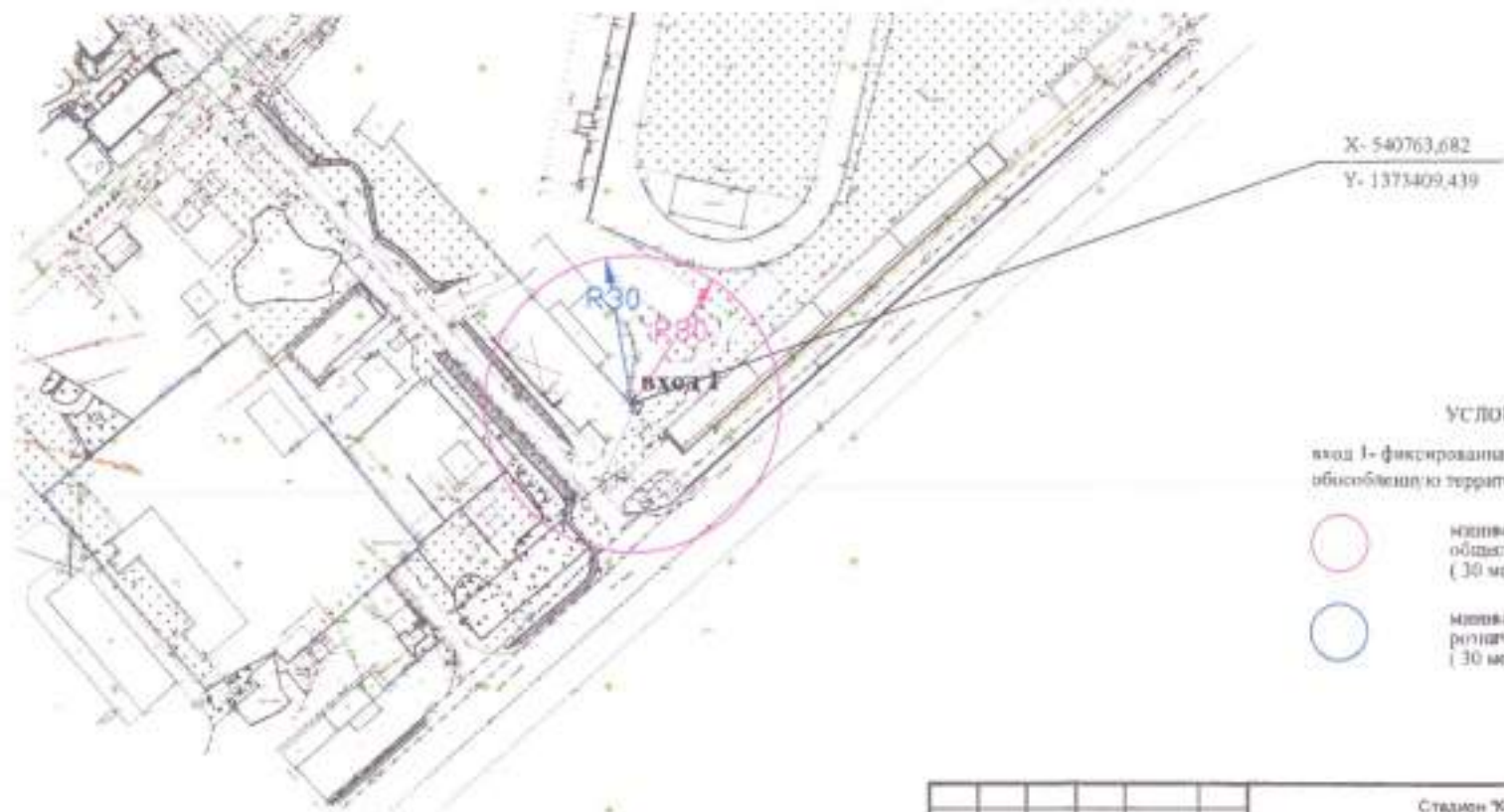
						ООО "Центр диагностики Томоград"	
						г.Тимашевск, ул. Ленина, 150	
Мас.	Мас.пл.	Лист	Изд.	Год	Дата	Система координат МСК-23 Система высот Балтийская	
						Схема М 1:1000	
						МБУ "Управление проектами и градостроительством" муниципального образования Тимашевский район	

СХЕМА

границ, прилегающих к организациям и (или) объектам территорий, на которых не допускается розничная продажа алкогольной продукции на территории муниципального образования Тимашевский район
 Объект: Стадион "Колос" Адрес: г.Тимашевск, мкр.Садовод, ул.70 лет Октября 2А.

ПРИЛОЖЕНИЕ № 59

УТВЕРЖДЕНА
 постановлением администрации
 муниципального образования
 Тимашевский район
 от 13.11.2019 г. № 1302



УСЛОВНЫЕ ОБОЗНАЧЕНИЯ:

вход 1 - фиксированная (координатная) точка входа на обслуживаемую территорию (X=540763.682; Y=1373409.439)

○ минимальное расстояние к объектам общественного питания. (м) (30 метров)

○ минимальное расстояние к объектам розничной торговли. (м) (30 метров)

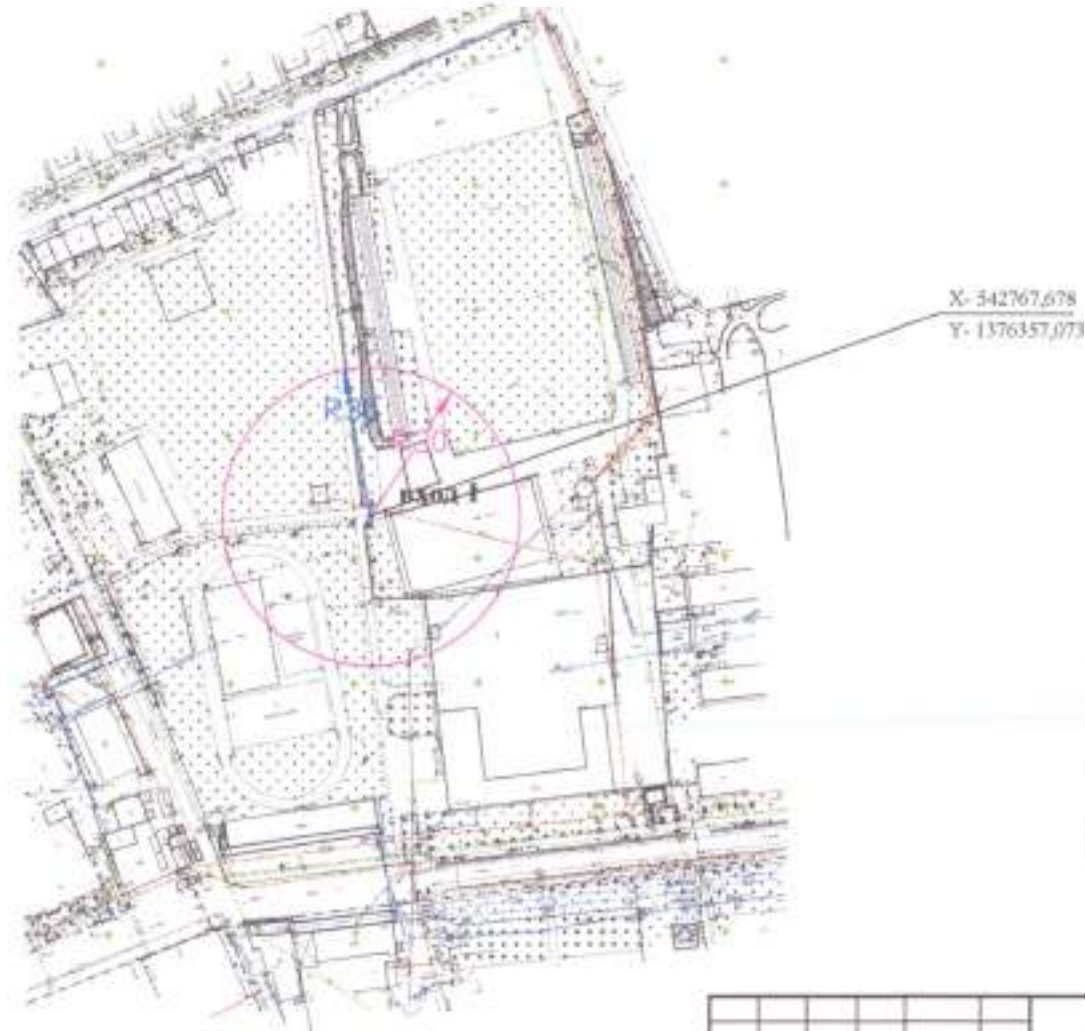
									Стадион "Колос"
									г.Тимашевск, мкр.Садовод, ул.70 лет Октября 2А.
Имя	Фамилия	Пол	Подп.	Подп.	Дата				Система координат МСК-23 Система высот Балтийская
									Схема М 1:1000
									МУ "Управление архитектуры и градостроительства" муниципального образования Тимашевский район

СХЕМА

Границ, прилегающих к организациям и (или) объектам территорий, на которых не допускается
 реализация производства алкогольной продукции на территории муниципального образования Тимашевский район
 Объект Станция "Изумруд" Адрес: г.Тимашевск мкр.Сахарный завод 12А

ПРИЛОЖЕНИЕ № 02

УТВЕРЖДЕНО
 заместителем главы администрации
 муниципального образования
 Тимашевский район
 от 12.11.2016 № 202



- УСЛОВНЫЕ ОБОЗНАЧЕНИЯ**
- Ярлык 1 - фиксированная (используемая) точка кадастра на обозначенную территорию X-342767,678, Y-1376357,073
 - минимальное расстояние к объектам государственного назначения (1 м) (30 метров)
 - минимальное расстояние к объектам государственного назначения (1 м) (30 метров)

						Станция "Изумруд"	
						г.Тимашевск мкр.Сахарный завод 12А	
Имя	Фамилия	Пол	Подпись	Дата		Система координат МСК-23	
						Система высот Бургуновская	
						Схема М 1:1000	ИСУ - территориальное управление № 12490, Тимашевский мкр. муниципальное образование Тимашевский район

СХЕМА

границ, прилегающих к организациям и (или) объектам территорий, на которых не допускается розничная продажа алкогольной продукции на территории муниципального образования Тимашевский район
 Объект: Спортивный комплекс с плавательным бассейном Адрес: г.Тимашевск, ул. Пионерская, 92

ПРИЛОЖЕНИЕ № 61

УТВЕРЖДЕНА постановлением администрации муниципального образования Тимашевский район от 15.11.2019 г. № 1562



УСЛОВНЫЕ ОБОЗНАЧЕНИЯ:

знак 1- фиксированная (координатная) точка входа на обособленную территорию (X-542831,96, Y-1375307,67)

○ минимальное расстояние к объектам общественного питания, (м) (30 метров)

○ минимальное расстояние к объектам розничной торговли, (м) (30 метров)

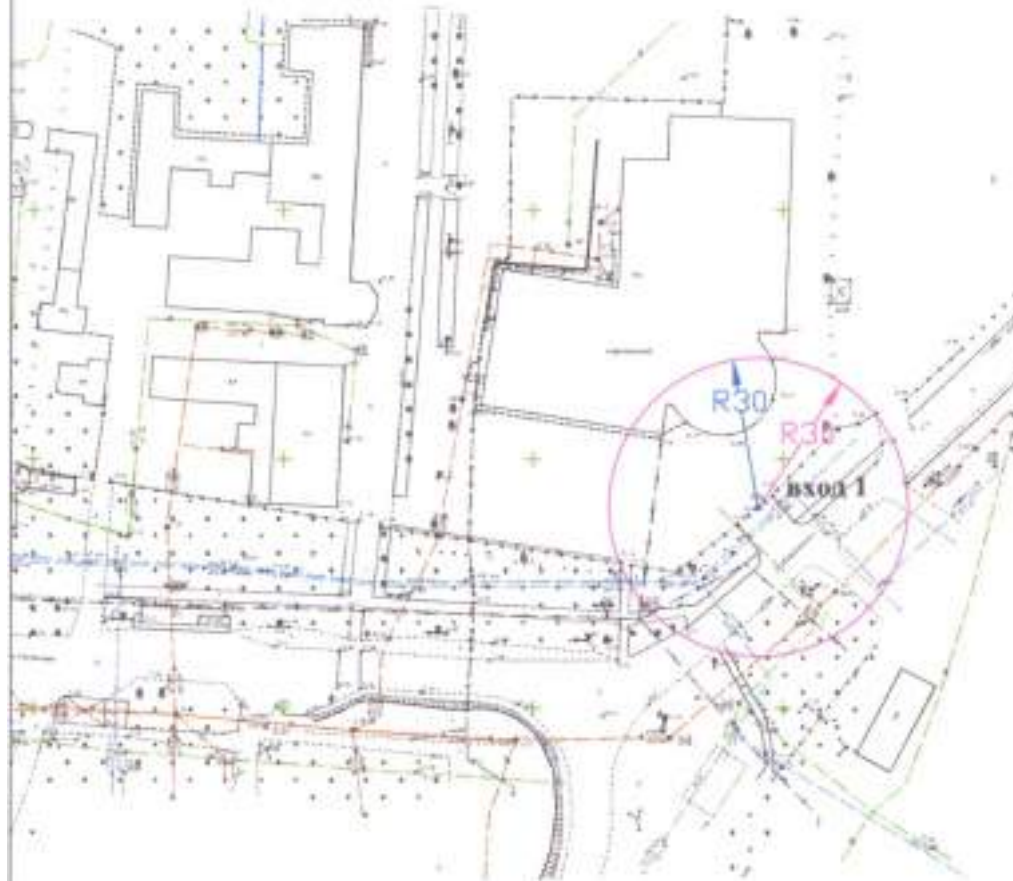
						Спортивный комплекс с плавательным бассейном
						г.Тимашевск, ул. Пионерская, 92
Имя	Фамилия	Пол	Подпись	Подп.	Дата	Система координат МСК-23 Система высот Балтийская
						Схема М 1:1000
						ИСУ "Управление архитектуры и градостроительства" муниципального образования Тимашевский район

СХЕМА

границ, прилегающих к прилегающим к (план) объектам территорий, на которых не допускается розничная продажа алкогольной продукции на территории муниципального образования Тимашевский район
 Объект МБУ "универсальный спорт комплекс "Олимпик" Адрес: г.Тимашевск, ул.Братьев Стелатовых 2Б

ПРИЛОЖЕНИЕ № 62

УПРАВЛЕНИЕ
 государственного административного
 муниципального образования
 Тимашевский район
 от 15.11.2016 г. № 16/16



УСЛОВНЫЕ ОБОЗНАЧЕНИЯ

ns001 - фиксированная (координатная) точка входа на объект/объекты территории X-544139,818, Y-1175994,0691

○ розничная продажа в объектах общепита/общественного питания (рп) (30 метров)

○ розничная продажа в объектах розничной торговли (рт) (30 метров)

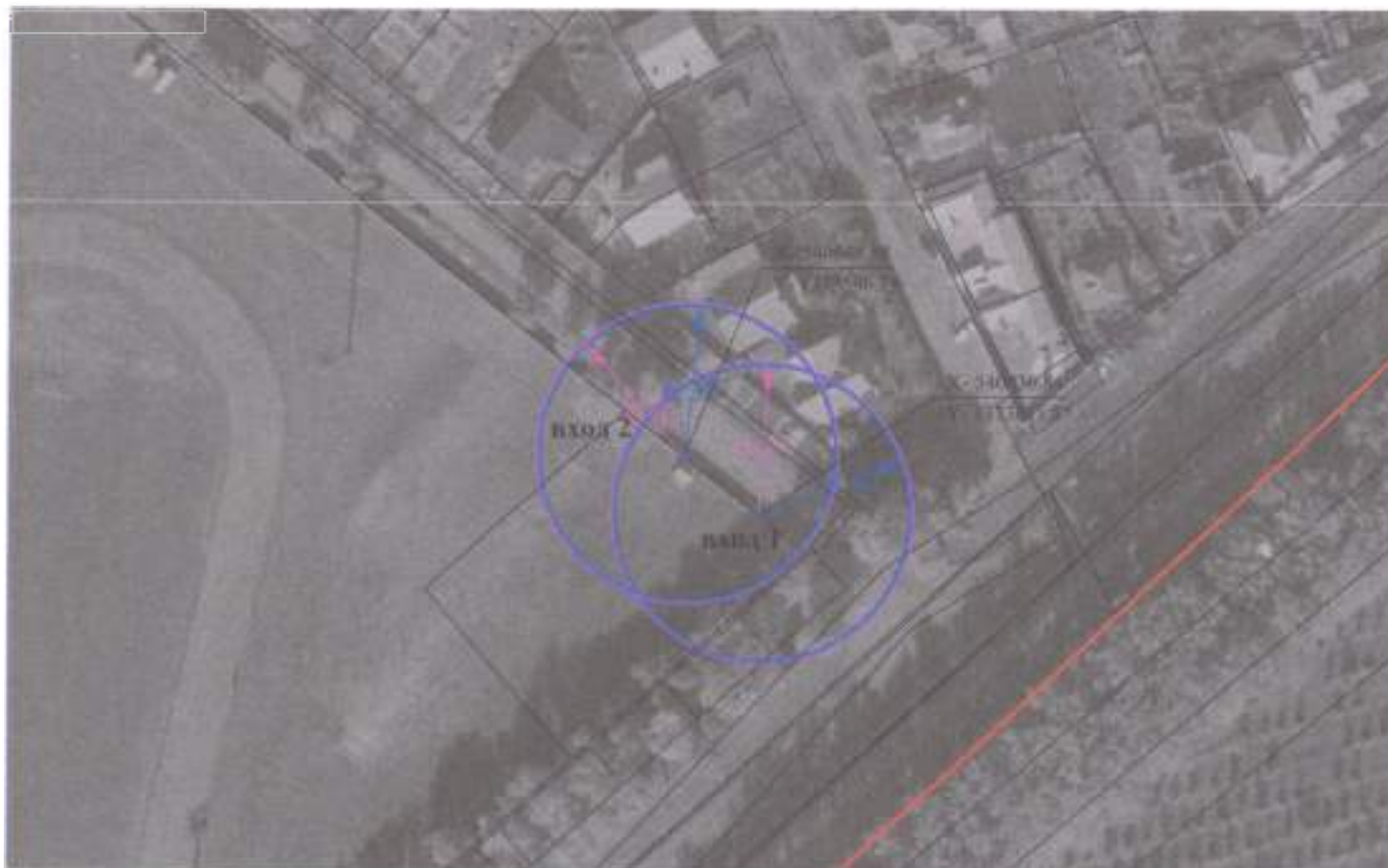
						МБУ "универсальный спорт комплекс "Олимпик"	
						г.Тимашевск, ул.Братьев Стелатовых 2Б	
№	По	Уч	Изд	Лист	Дата	Система координат МСК-23 Система высот Балтийская	
						Шкала М 1:1000	
						МБУ "универсальный спорт комплекс "Олимпик" на территории муниципального образования Тимашевский район	

СХЕМА

транзит, принадлежащих организациям и (или) объектам территорий, на которых не допускается розничная продажа алкогольной продукции на территории муниципального образования Тимашевский район
 Объект: Футбольный манеж академии ФК "Краснодар" Адрес: г. Тимашевск, ул. 70 лет Октября, 2а

ПРИЛОЖЕНИЕ № 63

УТВЕРЖДЕНО
 заместителем администрации
 муниципального образования
 Тимашевский район
 от 12.11.2019 г. № 0002



УСЛОВИЕ СВОЗНАЧЕНИЯ

Вход 1 - фиксированные (координатные) точки входа на обозначенную территорию: X-540936,84 Y-1173611,87;

Вход 2 - фиксированные (координатные) точки входа на обозначенную территорию: X-540948,88 Y-1173596,79;



минимальное расстояние к объектам общепита/высоты здания, (м)
 (50 метров)



минимальное расстояние к объектам розничной торговли, (м)
 (30 метров)

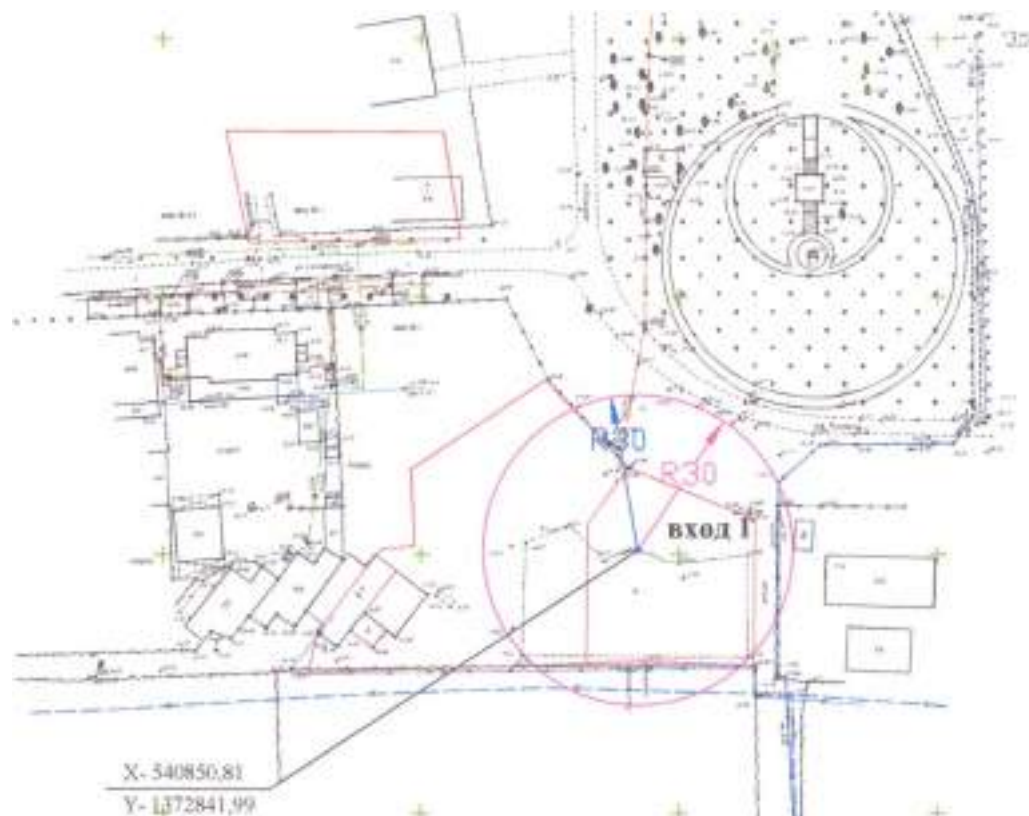
						Футбольный манеж академии ФК "Краснодар"	
						г. Тимашевск, ул. 70 лет Октября, 2а	
Имя	Колл.	Долг	Место	Подп.	Дат	Система координат МСК-23 Система высот Балтийская	
Исполнитель						Схема М 1:1000	
						ИБУ "Тимашевская администрация" Муниципальное образование Тимашевский район	

СХЕМА

границ, прилегающих к орлантаснам и (или) объектам территорий, на которых не допускается
розничная продажа алкогольной продукции на территории муниципального образования Тимашевский район
Объект: Тренажерный зал "Фитки" Адрес: г. Тимашевск, мкр. Садовод, ул. Красная, 28

ПРИЛОЖЕНИЕ № 64

УТВЕРЖДЕНО
постановлением администрации
муниципального образования
Тимашевский район
от 15 11 2018 г. № 1002



УСЛОВНЫЕ ОБОЗНАЧЕНИЯ

вход I - фиксированная (колориметрия) точка входа на обозначенную территорию (X-540850,81 Y-1372841,99)

○ минимальное расстояние к объектам общественного питания, (м) [30 метров]

○ минимальное расстояние к объектам розничной торговли, (м) [30 метров]

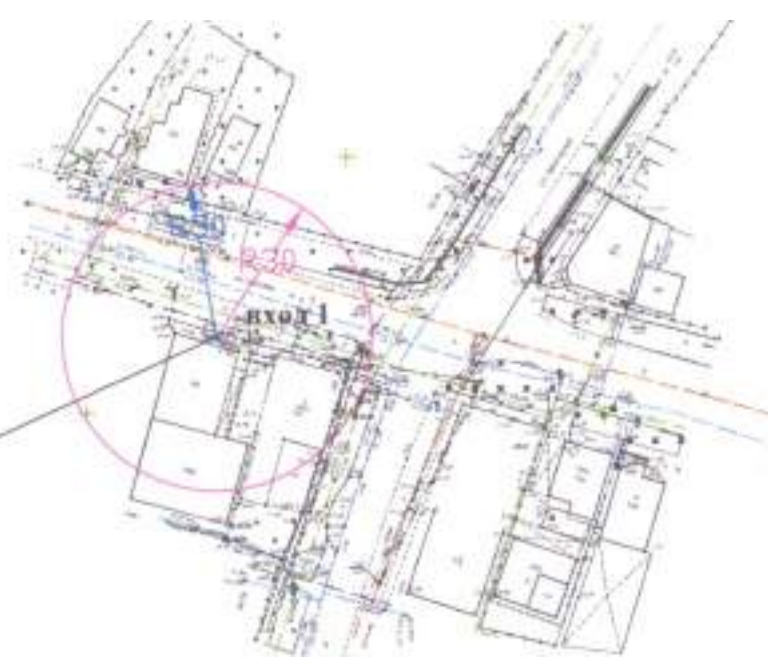
"Тренажерный зал" Фитки					
г. Тимашевск, мкр. Садовод, ул. Красная, 28					
Имя	Фамилия	Пол	Место	Подпись	Дата
Система координат МСК-23 Система высот Балтийская					
Шкала 1:1.000				МУП "Управление архитектуры и градостроительства" муниципального образования Тимашевский район	

СХЕМА

границ, прилегающих к организациям и (или) объектам территорий, на которых не допускается розничная продажа алкогольной продукции на территории муниципального образования Тимашевский район
 Объект: Тренажерный зал "Турнад" Адрес: г. Тимашевск, ул. Братская 175 Б

ПРИЛОЖЕНИЕ № 65

УТВЕРЖДЕНО
 заместителем администрации
 муниципального образования
 Тимашевский район
 от "05" "11" 2018 г. № 002



X: 542514,818
 Y: 1371875,297

УСЛОВНЫЕ ОБОЗНАЧЕНИЯ

вход 1 – фиксированная контрольная точка входа на объект с координатами X=542514,818, Y=1371875,297

- минимальное расстояние к объектам розничной торговли (4м / 20 метров)
- минимальное расстояние к объектам розничной торговли (4м / 10 метров)

						Тренажерный зал "Турнад"	
						г. Тимашевск, ул. Братская 175 Б	
Имя	Колон	Генд	Модул	Полн	Дат	Система координат МСК-20	
						Система высот Балтийская	
						Схема М 1:1000	
						М.П. Уполномоченный заместитель администрации муниципального образования Тимашевский район	

СХЕМА

границ, представляющих организации и (или) объектам территории, на которых не допускается розничная продажа алкогольной продукции на территории муниципального образования Тимашевский район
 Объект: Гренажерский сад "Зебра" Адрес: г. Тимашевск, ул. Казачья, 1 К/1

ПРИЛОЖЕНИЕ № 65

УТВЕРЖДЕНА
 составом комиссии административно-муниципальной администрации Тимашевского района
 от 02.04.2016 № 10/16-11/16

X- 542877,47
 Y- 1376222,87



УСЛОВИЯ ОБОЗНАЧЕНИЯ:

точка 1 - фиксированная (координатная) точка в точке на обозначенной территории (X-542877,47, Y-1376222,87)

- минимальное расстояние к объектам общепита (включая бар) (25 метров)
- минимальное расстояние к объектам розничной торговли (30 метров)

						Тосненский сад "Зебра"	
						г. Тимашевск, ул. Казачья, 1 К/1	
Мас.	Изд.уч.	Лист	Изд.уч.	Лист	Дата	Система координат МСК-23 Система высот Балтийская	
						Схема М 1:1000	
						М.П. - Тимашевский районный отдел административной и территориальной службы администрации Тимашевского района	

СХЕМА

Границы, прилегающих к организациям и (или) объектам территории, на которых не допускается розничная продажа алкогольной продукции на территории муниципального образования Тимашевский район


Объект: Спортивный зал

Адрес: г. Тимашевск, ул. Шереметова, 1

ПРИЛОЖЕНИЕ № 67

УТВЕРЖДЕНО

исполнительным директором
муниципального образования
Тимашевский район
от 15.12.2019 г. № 302



УСЛОВИЯ: ОБЪЕДИНЕНИЯ

точка 1 - фиксированная (квартальная) точка входа на обслуживаемую территорию X=544297,00; Y=1375881,39



минимальное расстояние к объектам
общественного питания (м)
(30 метров)



минимальное расстояние к объектам
розничной торговли (м)
(30 метров)

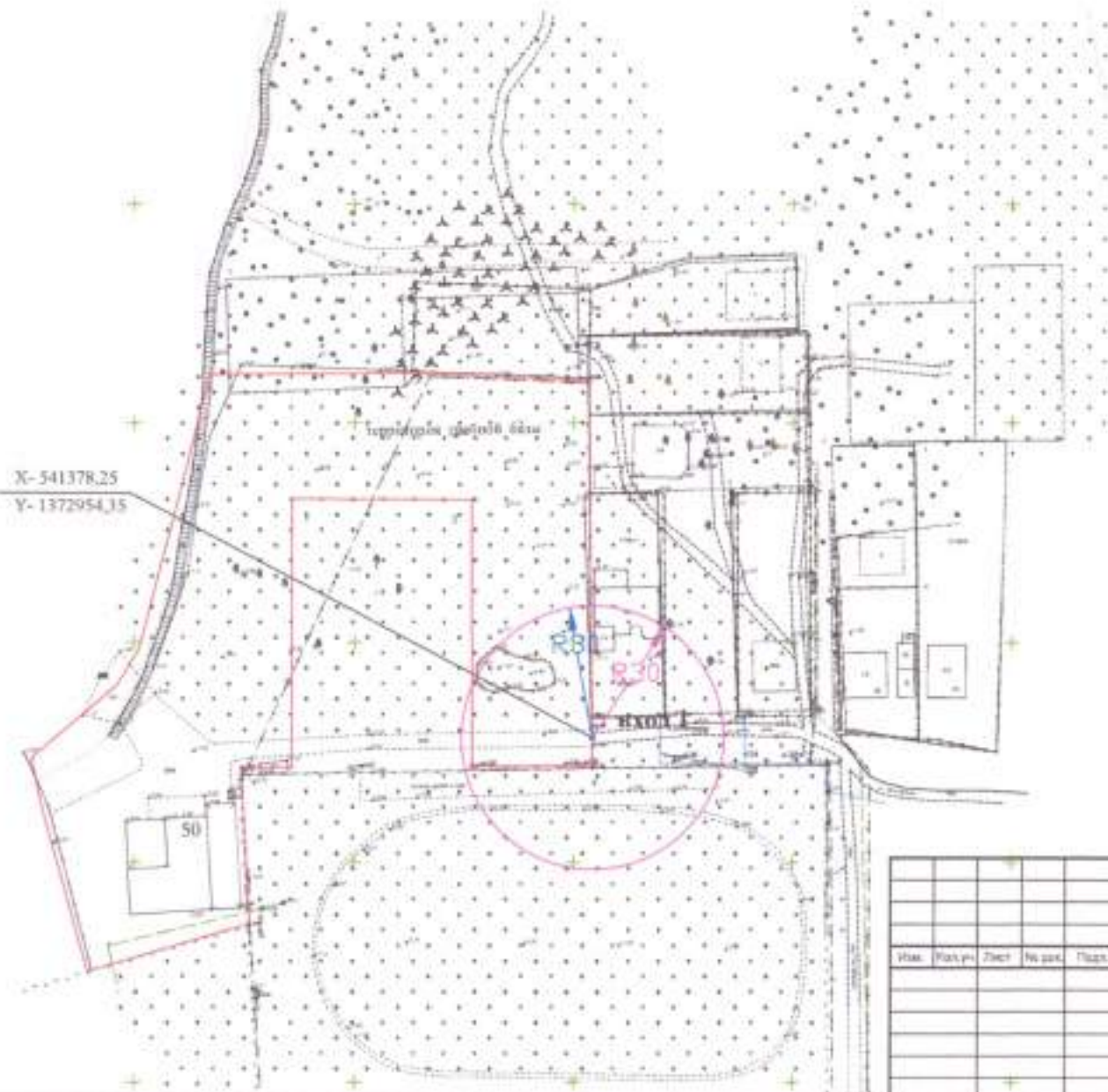
						"Спортивный зал"	
						г. Тимашевск, ул. Шереметова, 1	
№ п/п	№ документа	Дата	Подпись	Инициалы	Подпись	Система координат МСК 23 Система высот БДЭ/ГМС/СВ	
Исполнитель	Подпись						
						Схема М 1:1000	ИМУ "Тимашевский район" и/или "Тимашевский муниципальный район"

СХЕМА

границ, прилегающих к организациям и (или) объектам территорий, на которых не допускается
розничная продажа алкогольной продукции на территории муниципального образования Тимашевский район
Объект: Гребная база
Адрес: г.Тимашевск, ул. Мичурина, 50


ПРИЛОЖЕНИЕ № 68


УТВЕРЖДЕНА
востановленным администрацией
муниципального образования
Тимашевский район
от "15" 11 2019 г. № 1302



УСЛОВНЫЕ ОБОЗНАЧЕНИЯ:

вход 1 - фиксированная (координатная) точка входа на обособленную территорию (X-541378,25; Y-1372954,35)

 минимальное расстояние к объектам общественного питания, (м) (30 метров)

 минимальное расстояние к объектам розничной торговли, (м) (30 метров)

							Гребная база
							г.Тимашевск, ул. Мичурина, 50
Имя	Фамилия	Лист	№ док.	Подп.	Дата		Система координат МСК-23 Система высот Балтийская
							Схема М 1:1000
							МУ "Управление архитектуры и градостроительства" муниципального образования Тимашевский район

СХЕМА

границ, прилегающих к организациям и (или) объектам территории, на которых не допускается розничная продажа алкогольной продукции на территории муниципального образования Тимашевский район
 Объект: Гребная база
 Адрес: г. Тимашевск, ул. Интернациональная 73

ПРИЛОЖЕНИЕ № 69

УТВЕРЖДЕНО
 (подпись) _____
 (подпись) _____
 (подпись) _____
 от "28" 11 2019 г. № 1304



УСЛОВНЫЕ ОБОЗНАЧЕНИЯ:

квартал 3 - функциональная (координатная) точка входа на объект/территорию (X-542974.22, Y-1371284.16)

- минимальные расстояния к объектам инфраструктуры (шлагбаум, ЧП) (10 метров)
- минимальные расстояния к объектам инфраструктуры (10 метров)

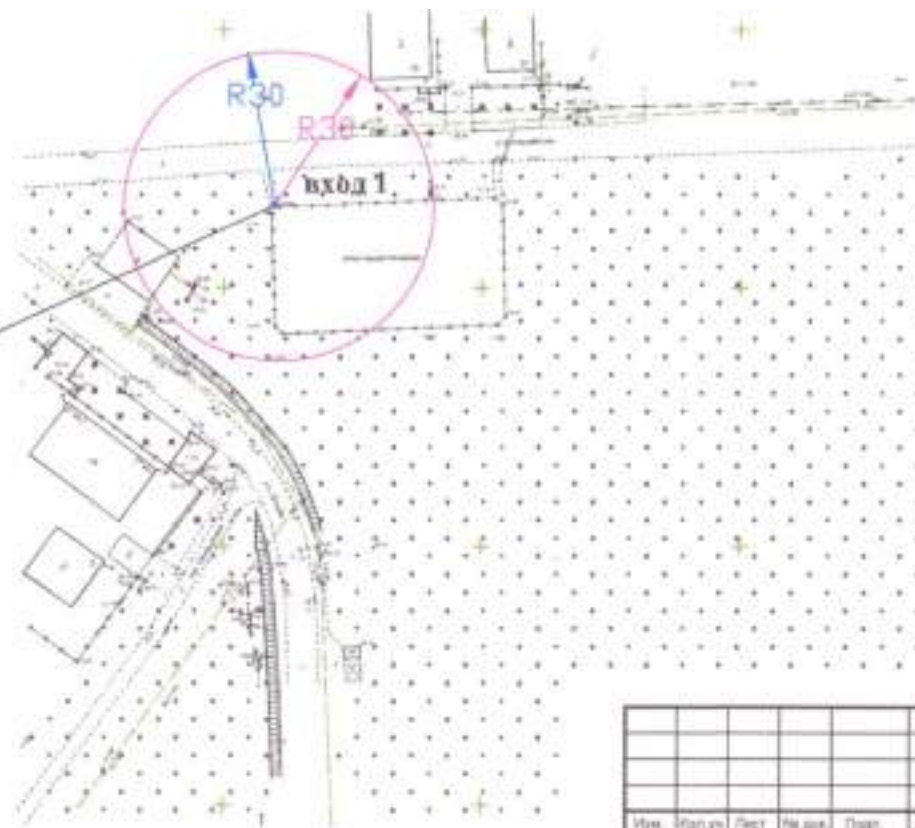
						Гребная база	
						г. Тимашевск, ул. Интернациональная 73	
Имя	Фамилия	Лит	Инициал	Подп.	Дата	Система координат МСК-23 Система высот Балтийская	
						Схема М 1:10000	
						МБ "Управление архитектуры и градостроительства" муниципального образования Тимашевский район	

СХЕМА

границ, прилегающих к организациям и (или) объектам территорий, на которых не допускается
различная продажа алкогольной продукции на территории муниципального образования Тимашевский район
Объект: Комплексная спортивно-игровая площадка Адрес: г.Тимашевск, мкр.Южный, ул.Олимпийская 28.

ПРИЛОЖЕНИЕ № 90

УТВЕРЖДЕНА
выставлением в единую информационную систему
Муниципального образования
Тимашевский район
от 15 / 01 2019 г. № 1002



X- 540915, Y- 1376319

УСЛОВНЫЕ ОБОЗНАЧЕНИЯ

вход 1- фиксированная (координатная) точка на определенной территории (X-540915, Y-1376319, RG1)

- минимальное расстояние к объектам общественного питания (м) (30 метров)
- минимальное расстояние к объектам розничной торговли (м) (30 метров)

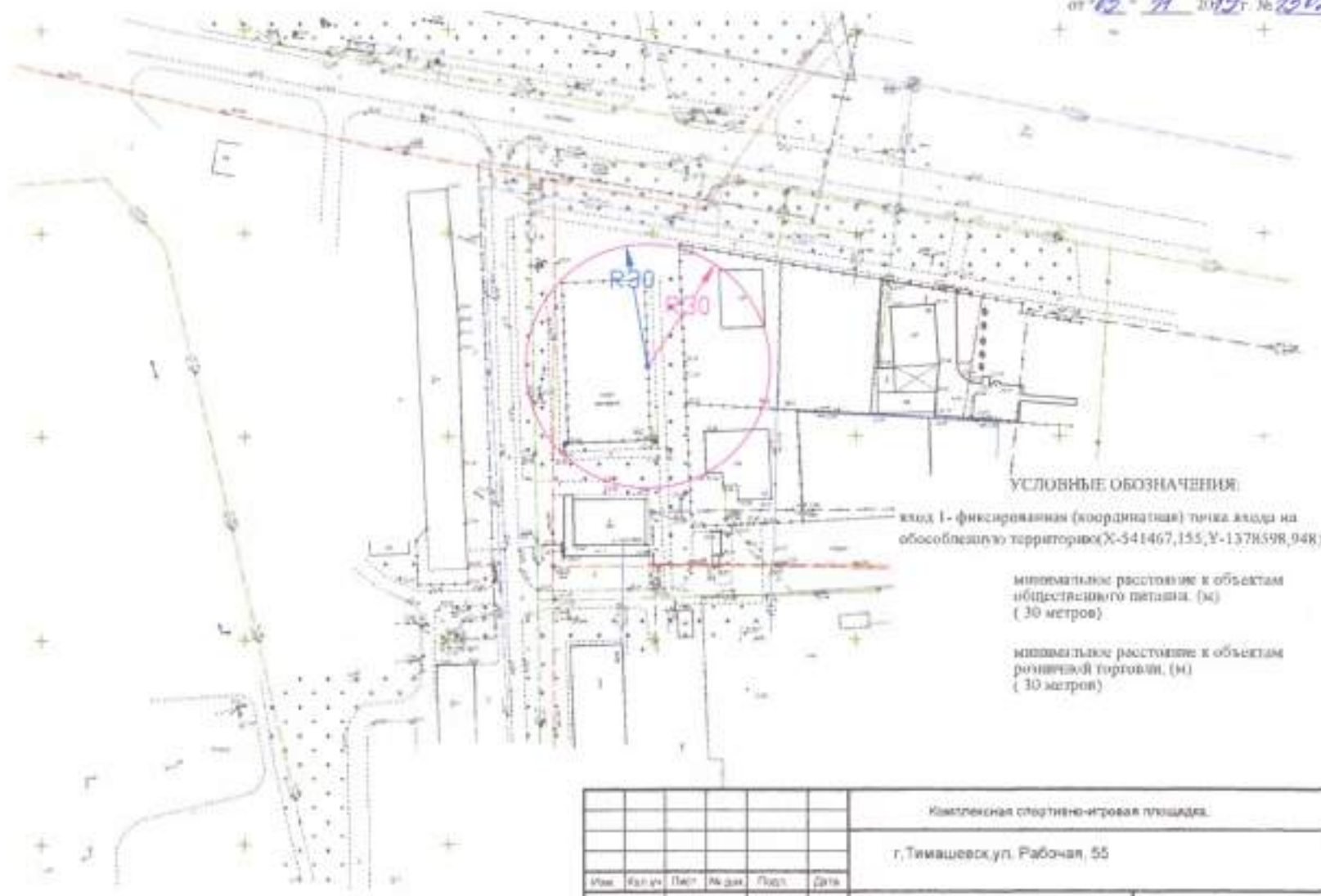
Комплексная спортивно-игровая площадка					
г.Тимашевск мкр.Южный ул.Олимпийская 28					
Мас.	Шкала	Лист	Изд.	Пар.	Дата
Система координат МСК-23 Система высот Балтийская					
Схема М 1:1000					МБУ "Тимашевский районцентр" и территориальные муниципальные образования Тимашевский район

СХЕМА

границ, прилегающих к организациям и (или) объектам территорий, на которых не допускается розничная продажа алкогольной продукции на территории муниципального образования Тимашевский район
 Объект: Комплексная спортивно-игровая площадка. Адрес: г.Тимашевск, ул. Рабочая, 55

ПРИЛОЖЕНИЕ № 94

УТВЕРЖДЕНА
 постановлением администрации
 муниципального образования
 Тимашевский район
 от 12 11 2015 г. № 1304



Комплексная спортивно-игровая площадка.					
г.Тимашевск, ул. Рабочая, 55					
Мас.	Фол. ул.	Плщ.	Масш.	Лист	Дата
Система координат МСК-23 Система высот Балтийская					
Схема М 1:1000					МКУ "Управление архитектуры и градостроительства" муниципального образования Тимашевский район

СХЕМА

границ, прилегающих к организациям и (или) объектам территорий, на которых не допускается розничная продажа алкогольной продукции на территории муниципального образования Тимашевский район
 Объект: Спортивная многофункциональная площадка Адрес: г.Тимашевск, ул. Степанова, 170 К

ПРИЛОЖЕНИЕ № 72

УТВЕРЖДЕНО
 постановлением администрации
 муниципального образования
 Тимашевский район
 от 15.11.2019. № 1302



УСЛОВНЫЕ ОБОЗНАЧЕНИЯ:

вход 1- фиксированная (координатная) точка входа на обособленную территорию (X-543074,45;Y-1373815,96)

- минимальное расстояние к объектам общественного питания, (м) (30 метров)
- минимальное расстояние к объектам розничной торговли, (м) (30 метров)

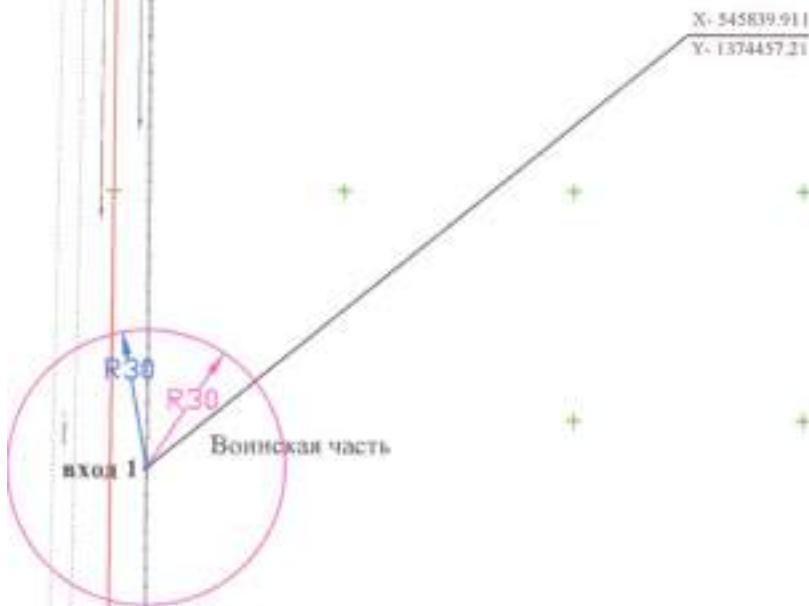
							Спортивная многофункциональная площадка
							г.Тимашевск, ул. Степанова, 170 К
Имя	Колон	Пост	№ док.	Пост.	Дата		Система координат МСК-23 Система высот Балтийская
							Схема М 1:1000
							МУ "Управление архитектуры и градостроительства" муниципального образования Тимашевский район

СХЕМА

тренингов, прилегающих к организациям и (или) объектам территорий, на которых не допускается
различная продолжительность продукции на территории муниципальной образования Пышмаковский район
Объект: Военная часть №01228 Адрес: г.Тюменское, ул. Чакава, 3

ПРИЛОЖЕНИЕ №23

УТВЕРЖДЕНО
№, протокол №, дата утверждения
муниципальным образованием
Пышмаковский район
от 15.11.2015. №1302



УСЛОВНЫЕ ОБОЗНАЧЕНИЯ

вход 1 - фиксированная (координатная) точка входа на
объект (территорию) с координатами (X=545839.911 Y=1374457.211)



минимальные расстояния к объектам
общественного назначения (м)
(30 метров)



минимальные расстояния к объектам
различной этажности (м)
(10 метров)

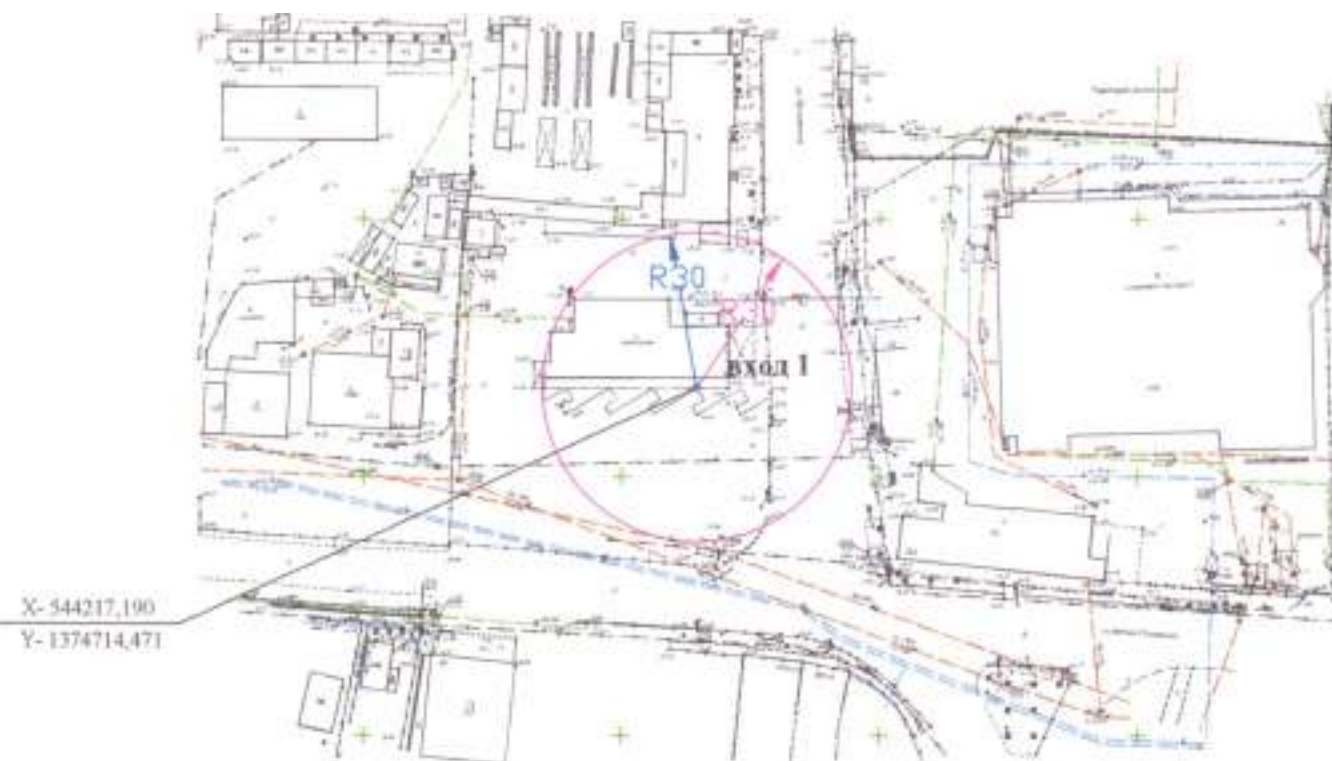
№	Время	Год	Масштаб	Рисун	Дата	Военная часть №01228	
						г.Тюменское, ул. Чакава, 3	
						Система оповещения МЧС-23	
						Система вызовов пожарной охраны	
						Схема М 1:1000	МРП "Управление государственной противопожарной службы и пожарной охраны" Пышмаковский район

СХЕМА

границ, прилегающих к ориентациям и (или) объектам территорий, на которых не допускается
розничная продажа алкогольной продукции на территории муниципального образования Тимашевский район
Объект: Автовокзал Адрес: г. Тимашевск, ул. Братьев Сталиных 22

ПРИЛОЖЕНИЕ № 74

УТВЕРЖДЕНО
постановлением администрации
муниципального образования
Тимашевский район
от 15 11 2019 г. № 1362



УСЛОВНЫЕ ОБОЗНАЧЕНИЯ

вход I - фиксированная (координатная) точка входа на объект/объекты территории (X=544217,190, Y=1374714,471)

- минимальное (радиальное) расстояние к объектам общественного питания, (м) (30 метров)
- минимальное расстояние к объектам розничной торговли, (м) (30 метров)


							Автовокзал	
							г. Тимашевск, ул. Братьев Сталиных 22.	
№	Имя	Пол	Число	Подпись	Дата			
						Система координат МСК-73 Система высот Балтийская		
						Схема М 1:1000		
						МКУ "Управление агропродовольствия и безопасности" муниципального образования Тимашевский район		

СХЕМА

транзит, прилегающих к объектам торговли и (или) объектам территории, на которых не допускается
реализация продаж алкогольной продукции на территории муниципального образования Тимашевский район
Объект: Железнодорожный вокзал "Станция тимашевская-1" Адрес: г. Тимашевск, Привокзальная площадь, 1

ПРИЛОЖЕНИЕ № 95

УТВЕРЖДЕНО
в установленном административном
и муниципальном образовании
Тимашевский район
от "15" 11 2022 г. № 12/22



УСЛОВНЫЕ ОБОЗНАЧЕНИЯ

вход 1 - фиксированная (координатная) точка входа на
небывшую территорию в плане (X=944787,85; Y=137096,00)



минимальное расстояние к объектам
оборудованного помещения (м)
1 30 метров



минимальное расстояние к объектам
различной природы (м)
1 30 метров

№ п/п	Имя	Фамилия	Инициалы	Подпись	Дата	Должность
Железнодорожный вокзал "Станция тимашевская-1"						
г. Тимашевск Привокзальная площадь, 1						
Имя	Фамилия	Инициалы	Подпись	Дата	Система координат МСК-23 Система высот Балтийская	
Имя	Фамилия	Инициалы	Подпись	Дата	Схема М 1:1000	
				МБЛ "Областная архитектура и градостроительство" муниципальное образование Тимашевский район		

СХЕМА

границ, прилегающих к организациям и (или) объектам территорий, на которых не допускается розничная продажа алкогольной продукции на территории муниципального образования Тимьяковский район Омьска. "МБОУ СОШ №2 имени Луначарского" Адрес: ст. Медведовская, ул. Ленина, 58

ПРИЛОЖЕНИЕ № 36

УТВЕРЖДЕНО
 заместителем администрации
 муниципального образования
 Тимьяковский район
 от 15.11.2022 г. *М.П. / И.И. Мещеряков*



УСЛОВНЫЕ ОБОЗНАЧЕНИЯ

вход 1 - фактически существующий вход в здание образовательной территории X: 524462.95 Y: 1150419.10



минимальное расстояние в объектах
 общепита (метры) (10
 и 30 метры)



минимальное расстояние в объектах
 розничной торговли (10
 и 30 метры)

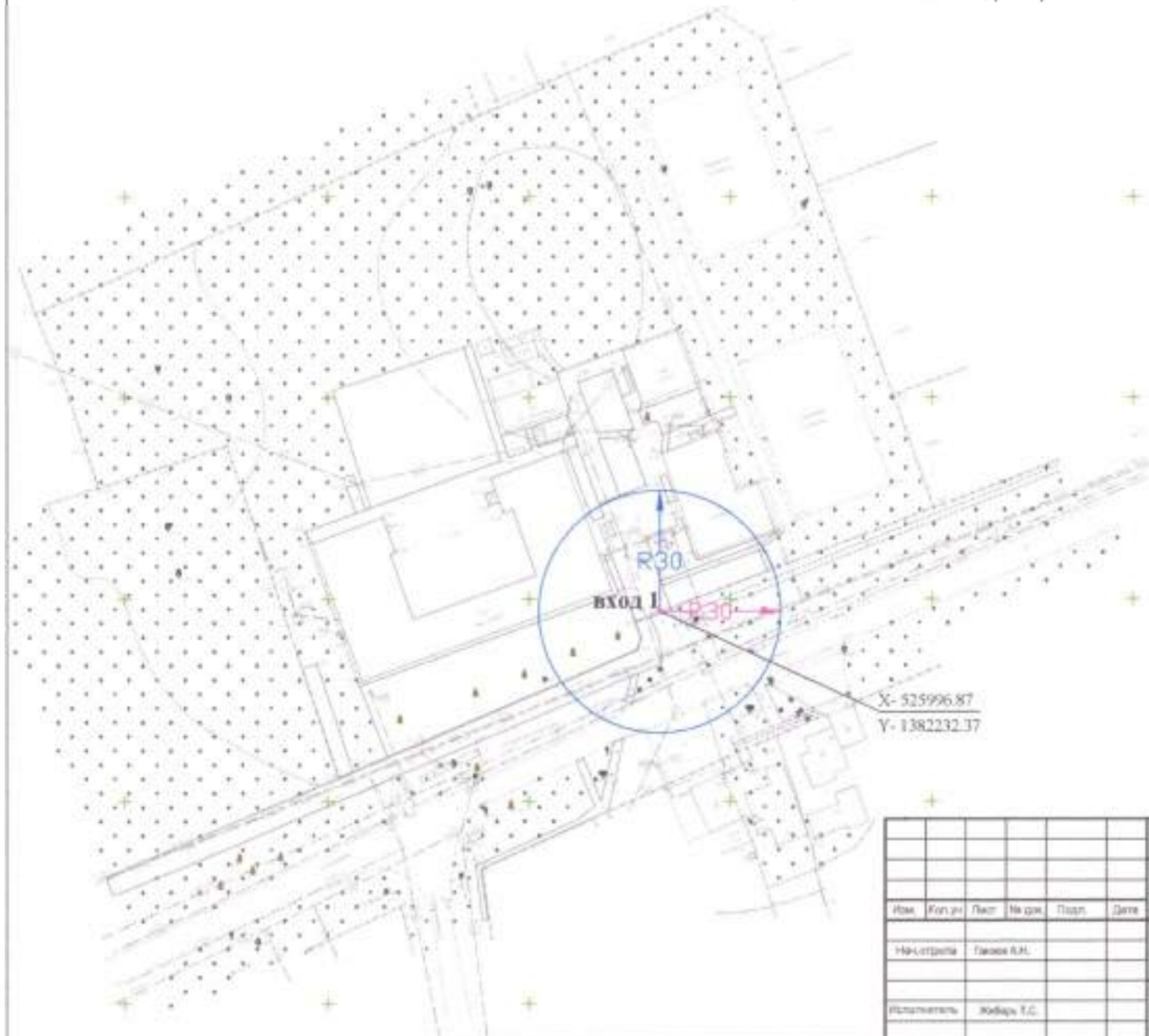
						"МБОУ СОШ №2 имени Луначарского"	
						ст. Медведовская, ул. Ленина, 58	
рам.	исполн.	исп.	исполн.	исполн.	Зема	Система координат МСК-23 Система высот Балтийская	
интерпретация							
Исполнитель						Схема М 1:1000	
						Масштаб: 1:1000 Масштаб: 1:1000 Масштаб: 1:1000	

СХЕМА

граици, прилегающих к организациям и (или) объектам территорий, на которых не допускается
 розничная продажа алкогольной продукции на территории муниципального образования Тымашевский район
 Объект МБОУ СОШ №10
 Адрес: ст. Медведовская, ул. Пушкина, 7

ПРИЛОЖЕНИЕ № 97

УТВЕРЖДЕНО
 заместителем главы администрации
 муниципального образования
 Тымашевский район
 от 12.11.2022 г. № 302



УСЛОВИЯ ОБОЗНАЧЕНИЯ

вход I - фронтальный (асфальтовый) вход на объект с южной территории X=525996.87, Y=1382232.37

- минимальное расстояние к объектам общественного питания (14) (10 метров)
- минимальное расстояние к объектам розничной торговли (10) (30 метров)

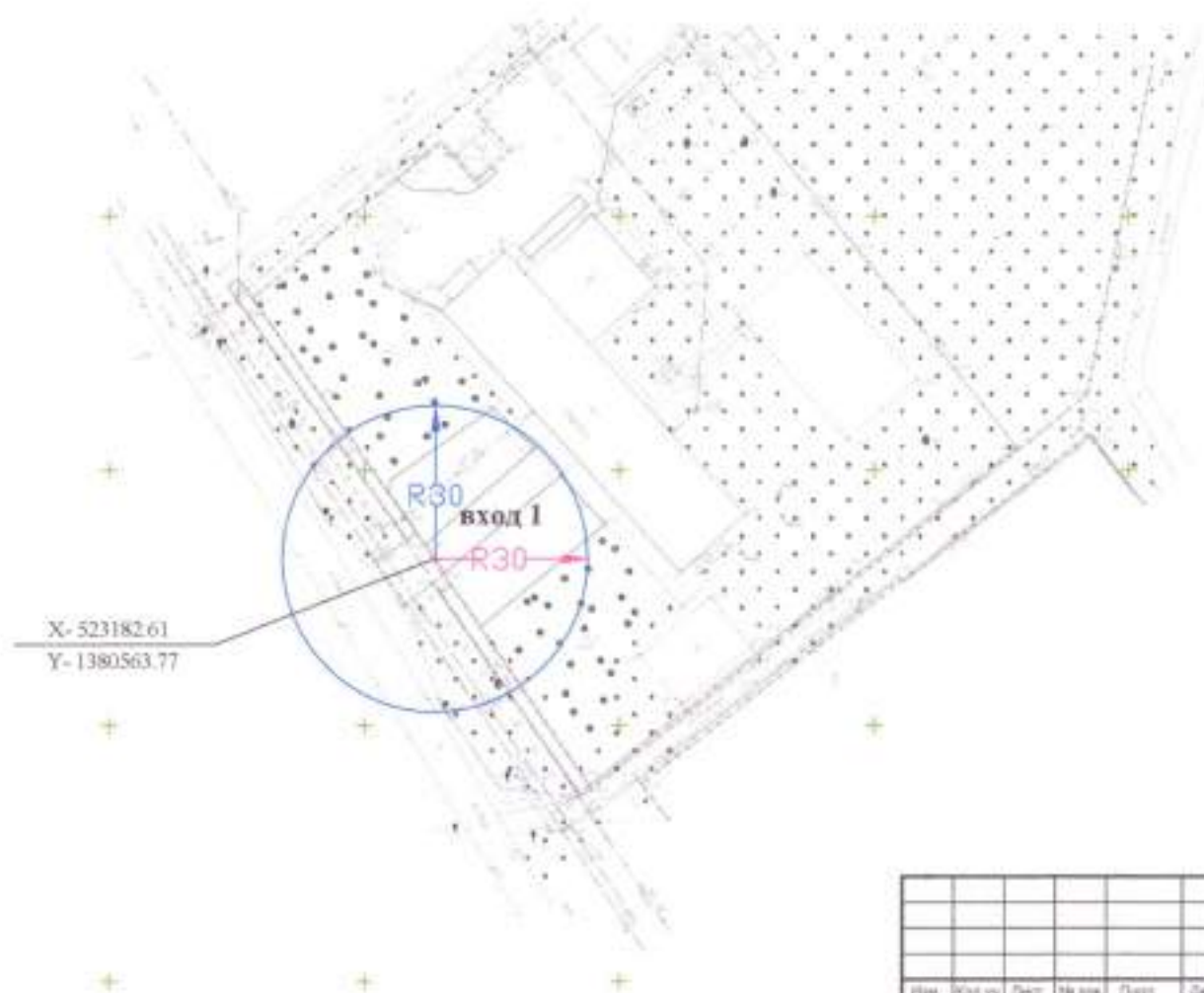
						МБОУ СОШ №10	
						Тымашевский район, ст. Медведовская, ул. Пушкина 7	
Имя	Фамилия	Пол	Наим.	Подп.	Дата	Система маркировки МСК-23 Система весов Бейтлийгава	
Исполнитель	Лобарь Т.С.					Схема М 1:1000	
						<small>УТВЕРЖДЕНО заместителем главы администрации муниципального образования Тымашевский район</small>	

СХЕМА

границ, прилегающих к организациям и (или) объектам территорий, на которых не допускается розничная продажа алкогольной продукции на территории муниципального образования Тимашевский район
 Объект: МБОУ СОШ №13
 Адрес: ст. Медведовская, ул. Мира, 90Б

ПРИЛОЖЕНИЕ № 28

УТВЕРЖДЕНА
 постановлением администрации
 муниципального образования
 Тимашевский район
 от 15 11 2019 г. № 1301



УСЛОВНЫЕ ОБОЗНАЧЕНИЯ:

вход 1- фиксирующая (координатная) точка входа на обособленную территорию (X-523182.61; Y-1380563.77)

- минимальное расстояние к объектам общественного питания, (м) (30 метров)
- минимальное расстояние к объектам розничной торговли, (м) (30 метров)

МБОУ СОШ №13					
Тимашевский район, ст. Медведовская, ул. Мира, 90Б					
Имя	Кол. уч.	Лист	№ док.	Лист	Дата
Исполнитель	Григорьев А.И.				
Исполнитель	Жидков Т.С.				
Система координат МСК-23 Система высот Балтийская					
Схема М 1:1000				Оформлено в соответствии с требованиями кДТ Тимашевский район	

СХЕМА

границ, прилегающих к организациям и (или) объектам территорий, на которых не допускается
розничная продажа алкогольной продукции на территории муниципального образования Тимашевский район
Объект: "ГКОУ КК школа-интернат ст-цы Медведовской" Адрес: хут. Ленинский, ул. Центральная, 128

ПРИЛОЖЕНИЕ № 79

УТВЕРЖДЕНА
востановленном администрация
муниципального образования
Тимашевский район
от 12 11 2019 г. № 3302



УСЛОВНЫЕ ОБОЗНАЧЕНИЯ:

вход 1- фиксированная (координатная) точка входа на обособленную территорию(X-519637.05 ; Y-1385494.78)



минимальное расстояние к объектам общественного питания, (м)
(30 метров)



минимальное расстояние к объектам розничной торговли, (м)
(30 метров)

						ГКОУ КК школа-интернат ст-цы Медведовской *	
						хут. Ленинский, ул. Центральная, 128	
Имя	Кол. ул.	Лист	Масштаб	Лист	Дата	Система координат МСК-23 Система высот Балтийская	
Исполнитель: _____							
Исполнитель: _____						Схема М 1:1000	
						МБУ "Управление архитектуры и градостроительства" муниципального образования Тимашевский район	

СХЕМА

границ, прилегающих к границам и (или) границам территорий, на которых не допускается розничная продажа алкогольной продукции на территории муниципального образования Тамбовский район
 Объект: "МБДОУ д/с № 4" Адрес: ст. Медведовская, ул. Чапаевская, 55

ПРИЛОЖЕНИЕ № 1

УТВЕРЖДЕНО
 властью местного самоуправления
 муниципального образования
 Тамбовский район
 от 15.11.2019 г. № 1302



УСЛОВНЫЕ ОБОЗНАЧЕНИЯ

вход 1 – фиксированная форма знака в виде знака на объектах муниципальной территории (X-524157.59, Y-13808.942)



минимальное расстояние к объектам
 общепита и торговли (м)
 (30 метров)



минимальное расстояние к объектам
 розничной торговли (м)
 (30 метров)

							"МБДОУ д/с № 4"	
							ст. Медведовская, ул. Чапаевская, 55	
раз	катуш	лист	лист	лист	лист	лист	Система координат МСК-23	
							Система высот Балтийская	
							Схема М 1:1000	
							МБ: "Территория, прилегающая к границам территорий" муниципальной территории муниципального образования Тамбовский район	

СХЕМА

границ, прилегающих к организациям и (или) объектам территорий, на которых не допускается розничная продажа алкогольной продукции на территории муниципального образования Тимашевский район
Объект: "МБДОУ д/с № 21" Адрес: ст. Медведовская, ул. Мира, 160

ПРИЛОЖЕНИЕ № 14

УТВЕРЖДЕНО
постановлением администрации
муниципального образования
Тимашевский район
от 15.11.2019 г. № 1302



УСЛОВНЫЕ ОБОЗНАЧЕНИЯ

пункт 1 - федеральная территория. Точка координат по геокоординату территории: X=524258.88, Y=1178652.1



минимальное расстояние к объектам общественного питания (м)
(30 метров)



минимальное расстояние к объектам розничной торговли (м)
(50 метров)

МБДОУ д/с № 21						
ст. Медведовская, ул. Мира, 160						
Имя	Фамилия	Имя	Фамилия	Год р.	Дата	
Инициалы	Инициалы					Система координат МСК-23 Система высот Балтийская
Инициалы	Инициалы					Схема М 1:1000
Инициалы	Инициалы					Масштаб: 1:1000 Система координат: МСК-23 Система высот: Балтийская

СХЕМА

границ, прилегающих к организациям и (или) объектам территорий, на которых не допускается розничная продажа алкогольной продукции на территории муниципального образования Тамашевский район

Объект: "МБДОУ д/с № 22"

Адрес: ст. Медведовская, ул. Восточная, 10

ПРИЛОЖЕНИЕ № 22

УТВЕРЖДЕН
 постановлением администрации
 муниципального образования
 Тамашевский район
 от 15.11.2022 г. № 302



УСЛОВНЫЕ СВОЗНАЧЕНИЯ

вход 1 - фиксированная координатная точка входа на обслуживаемую территорию X=225871.74 Y=1383256.74



минимальное расстояние к объектам
 обслуживания (близлежащие)
 (30 метров)



минимальное расстояние к объектам
 различной территории (30
 метров)

						МБДОУ д/с № 22	
						ст. Медведовская ул. Восточная, 10	
Угол	Колы	Лес	на дом	Лес	баз	Система координат МСК-23 Система высот Балтийская	
Масштаб	Точка					Схема М 1 1000	
						МБУ Управление административных территорий Тамашевский район	

СХЕМА

Границ, прилегающих к организациям и (или) объектам территории, на которых не допускается розничная продажа алкогольной продукции на территории муниципального образования Тинаховский район
 Объект "МБДОУ д/с № 24" Адрес: ст. Медведовская, ул. Профессиональная, 67

ПРИЛОЖЕНИЕ № 83

УТВЕРЖДЕНО
 постановлением администрации
 муниципального образования
 Тинаховский район
 от 12.11.2019 г. № 222



УСЛОВНЫЕ ОБОЗНАЧЕНИЯ:

Вход 1 – фактическая (координатная) точка входа на объект/территорию территории X=525157.900 ; Y=438107.760

 минимальное расстояние к объектам общественного питания (м) (30 метров)

 минимальное расстояние к объектам розничной торговли (м) (30 метров)

						"МБДОУ д/с № 24"	
						ст. Медведовская, ул. Профессиональная, 67	
Имя	Фамилия	Пол	та.з.д.д.	Подп.	Дата	Система координат МСК-23 Система высот Балтийская	
Имя, отчество, фамилия							
Имя, отчество, фамилия						Схема М 1:1000	
Имя, отчество, фамилия						ИМ "Администрация муниципального образования Тинаховский район"	

СХЕМА

границ, прилегающих к организациям и (или) объектам территорий, на которых не допускается розничная продажа алкогольной продукции на территории муниципального образования Тимашевский район
 (№искх: "МБДОУ д/с № 26" Адрес: ст. Медведовская, ул. Пролетария, 29



ПРИЛОЖЕНИЕ № 84

УТВЕРЖДЕНО
 директором филиала № 10 ГБОУ
 муниципалитетского образования
 Тимашевский район
 от 10.11.2018 г. № 13/22



УСЛОВНЫЕ ОБОЗНАЧЕНИЯ:

вход 1-фиксированно (координаты: точка входа на объекте) территории X-522118.96, Y-1381446.35;

-  минимальное расстояние к объектам «запрещенного питания» (м) 100 метров;
-  минимальное расстояние к объектам различной категории (м) 100 метров;

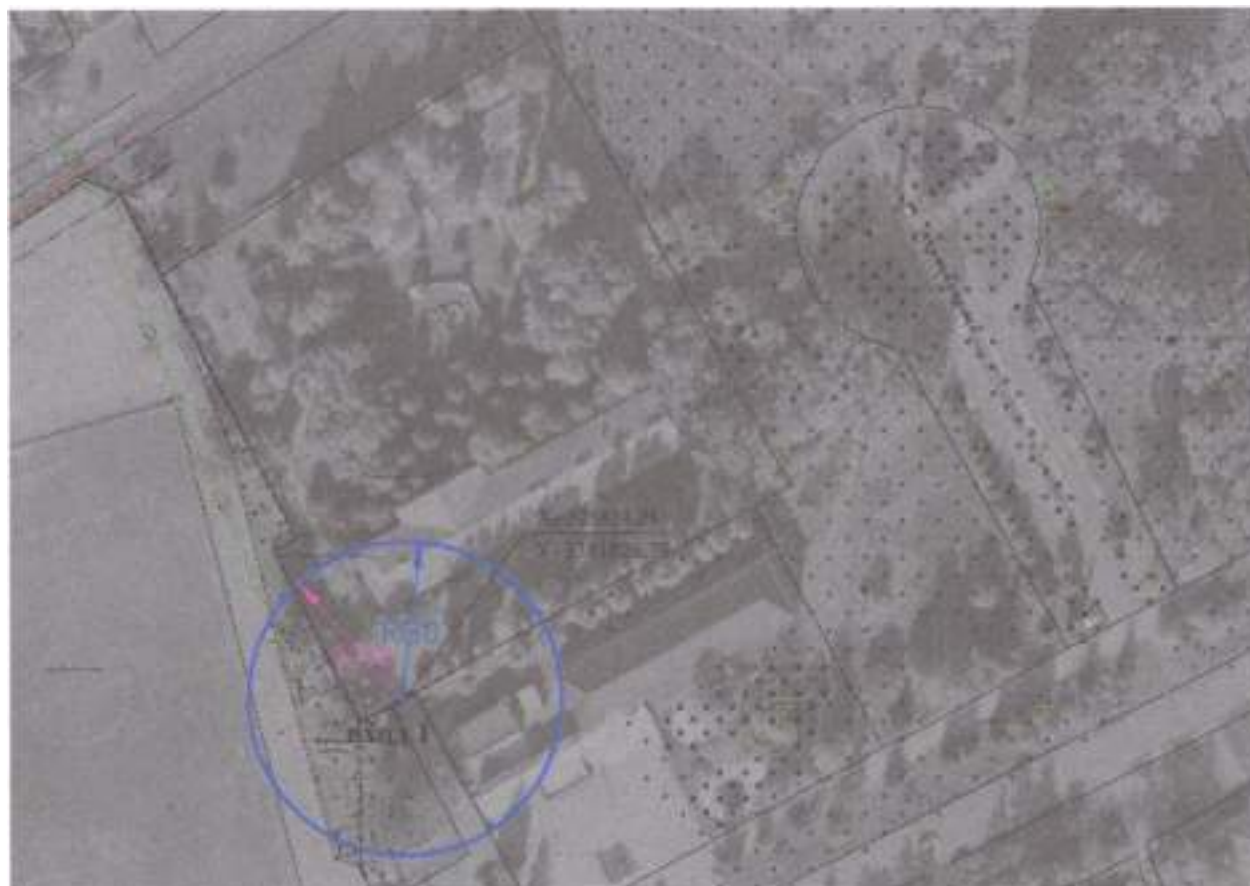
						МБДОУ д/с № 26	
						ст. Медведовская, ул. Пролетария 29	
Имя	Фамилия	Пол	Место	Дата	Подпись	Система координат МСК-2011 Система высот Балтийская	
Подпись: _____							
Имя: _____						Схема № 1 1:1000	
Подпись: _____							
						МБДОУ д/с № 26 филиал в г. Медведовская Тимашевский район	

СХЕМА

границ, прилегающих к организациям и (или) объектам территории, на которых не допускается розничная продажа алкогольной продукции на территории муниципального образования Тимашевский район
 Объект: "УБДОУ д/с № 32" Адрес: ст. Медведовская, ул. Пушкина, 1

ПРИЛОЖЕНИЕ № 05

УПРАВЛЕНИЕ
 по делам молодежи администрации
 муниципального образования
 Тимашевский район
 от 05.11.2019 № 1302



УСЛОВНЫЕ ОБОЗНАЧЕНИЯ

вход 1 - фиксированная геодезическая точка входа на объект/объекты территории с X=522851,26; Y=1381529,78



минимальное расстояние к объектам
 общепит/розничной торговли (100
 метров)



минимальное расстояние к объектам
 розничной торговли (200
 метров)

						"УБДОУ д/с № 32"	
						ст. Медведовская, ул. Пушкина, 1	
Имя	Фамилия	Пол	Инициалы	Дата			
Имя	Фамилия			Система координат МСК-23			
						Система высот Балтийская	
Имя	Фамилия			Схема М 1:1000		Масштаб и система координат и высот Балтийская муниципальное образование Тимашевский район	

СХЕМА

границ, прилегающих к организациям и (или) объектам территорий, на которых не допускается розничная продажа алкогольной продукции на территории муниципального образования Тимашевский район
 Объект: МБУДО ЦТ "Калейдоскоп" Адрес: ст. Медведовская, ул. Фадеева, 42

ПРИЛОЖЕНИЕ № 16

УТВЕРЖДЕНА
 заместителем администрации
 муниципального образования
 Тимашевский район
 от "16" 11 2014 г. №1302



УСЛОВНЫЕ ОБОЗНАЧЕНИЯ:
 вход 1- фиксированная (координатная) точка входа на
 необходимую территорию и здание (X-524939.43 , Y-1381033.42)



минимальное расстояние к объектам
 общественного питания, (м)
 (30 метров)



минимальное расстояние к объектам
 розничной торговли, (м)
 (30 метров)

							МБУДО ЦТ "Калейдоскоп"	
							ст. Медведовская, ул. Фадеева, 42	
Изм.	Код инв.	Лист	Масштаб	Подп.	Дата	Система координат МСК-23		
		Не учтено	Контур			Система высот Балтийская		
							Схема М 1:1000	
							МБУ "Управление критерии и градостроительства" муниципального образования Тимашевский район	

СХЕМА

границ, прилегающих к организациям и (или) объектам территорий, на которых не допускается
розничная продажа алкогольной продукции на территории муниципального образования Тимашевский район
Объект: ГКУ СО-КК "Медведовский Детский Центр с Дополнительным Образованием" Адрес: ст. Медведовская, ул. Телеграфная, 1

ПРИЛОЖЕНИЕ № 87

УТВЕРЖДЕНО
поставленным административным
муниципальным образованием
Тимашевский район
от 12 11 2012 г. № 12/12



УСТАНОВЛЕНИЕ ОБЪЕКТА

№ 1 – федеральный адресный референсный код территории X-52471379, Y-13167897

- минимальное расстояние в объектах
обслуживания питания (м)
(30 метров)
- минимальное расстояние к объектам
розничной торговли (м)
(30 метров)


	ГКУ СО-КК "Медведовский Детский Центр с Дополнительным Образованием"
	ст. Медведовская, ул. Телеграфная, 1
	Система координат МСК-23 Система высот - Балтийская
	Схема М 1:1000
	МКУ "Управление архитектуры и градостроительства" Муниципального образования Тимашевский район

СХЕМА

границ, прилегающих к организациям и (или) объектам территорий, на которых не допускается
 ритичная продажа алкогольной продукции на территории муниципального образования Тимашевский район
 Объект: "Поликлиника" Адрес: ст. Медведовская, ул. Кропоткина, 43А

ПРИЛОЖЕНИЕ № 88

УТВЕРЖДЕНО
 постановлением администрации
 муниципального образования
 Тимашевский район
 от 15.11.2019 г. № 302



УСЛОВНЫЕ ОБОЗНАЧЕНИЯ:

Вход в функционирование координатная сетка введена на
 специальному территории в Матке: X-524971.19 Y-139073.16



минимальное расстояние к объектам
 общественного питания (м)
 (30 метров)



минимальное расстояние к объектам
 розничной торговли (м)
 (30 метров)

						"Поликлиника"	
						ст. Медведовская ул. Кропоткина, 43А	
Имя	Инициалы	Тел.	Моб. тел.	Подп.	Дата	Система координат МСК-23 Система высот Балтийская	
№. управлен. документа							
Исполнитель						Схема М 1:1000	
						МБУ "Территориальное управление и градостроительство муниципального образования Тимашевский район"	

СХЕМА

границ, прилегающих к организациям и (или) объектам территорий, на которых не допускается розничная продажа алкогольной продукции на территории муниципального образования Тимашевский район
 Объект "ФАП" Адрес: ст Медведовская, ул. Азовская, 1

ПРИЛОЖЕНИЕ № 19

УТВЕРЖДЕНО
 заместителем администрации
 муниципального образования
 Тимашевский район
 от 15 11 2019 г. № 1302



УСЛОВНЫЕ ОБОЗНАЧЕНИЯ

кнопка - экваториальная координатная точка входа на обособленную территорию (X=526007.60, Y=1382027.61)



минимальное расстояние от объектов общественного питания (м)
 (30 метров)



минимальное расстояние от объектов розничной торговли (м)
 (30 метров)


						ФАП	
						ст Медведовская ул. Азовская, 1	
Имя	Фамилия	Пол	Возраст	Подп.	Дата	Схема координат МСК-23	
Мин. расстояние						Схема высот - Билгуйеван	
Источники						Схема М 1:1000	
Полномочия						МУ "Тимашевский район" и государственная администрация муниципального образования Тимашевский район	

СХЕМА

границ, прилегающих к организациям и (или) объектам территории, на которых не допускается розничная продажа алкогольной продукции на территории муниципального образования Тимашевский район (Объект "Медведевская участковая больница" Адрес: ст. Медведовская, ул. Ленина, 60)

ПРИЛОЖЕНИЕ № 90

УТВЕРЖДЕНЫ
актом местного уровня, границ
де пограничного образования
Тимашевский район
от "02" "11" 2018г. № 1302



УСЛОВНЫЕ ОБОЗНАЧЕНИЯ

Вход 1 - фикс. привязки (координаты точки входа на объект территории X=524766,64, Y=1380198,55)
Вход 2 - фикс. привязки (координаты) точка входа на объект территории X=524818,68, Y=1380342,00



минимальное расстояние к объектам общественного транспорта, (м)
100 метров



минимальное расстояние к объектам разницы торговли, (м)
100 метров

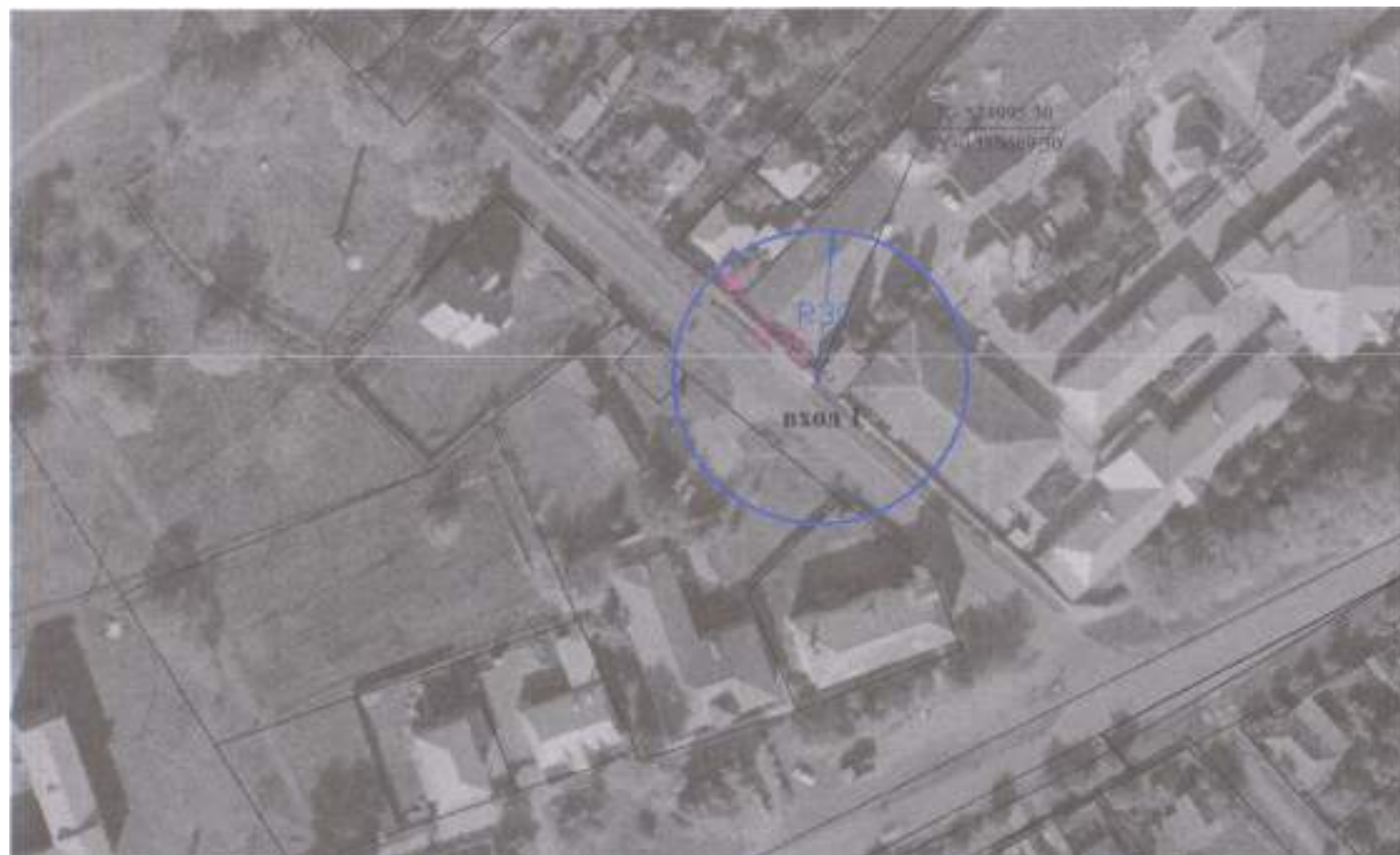
						"Медведовская участковая больница"	
						ст. Медведовская, ул. Ленина, 60	
Имя	всп. ин.	Вид	кварт.	Стор.	Дата	Система координат МСК-23	
Имя проекта	Содерж.					Система высот Балтийская	
						Схема М 1:1000	
						ИМУ: стрелочные конструкции и стрелочные переводы мультиплексом 1600 м/мин Тимашевский район	

СХЕМА

границ, прилегающих к организациям и (или) объектам территорий, на которых не допускается розничная продажа алкогольной продукции на территории муниципального образования Тимашевский район
 Объект ТБУ СО КК «Медведовский ПНИ» Адрес: ст. Медведовская, ул. Ленина, 48

ПРИЛОЖЕНИЕ № 57

УТВЕРЖДЕНО
 выд. Губернатором администрации
 муниципального образования
 Тимашевский район
 от "15" 11 2019 г. № 1002



УСЛОВНЫЕ ОБОЗНАЧЕНИЯ:

пикетаж - фиксированная (координатная) точка пикета на территории в шашке
 (X: 324995.30 Y: 1086609.00)



минимальное расстояние к объекту
 общественно значимого
 (30 метров)



минимальное расстояние к объектам
 различной категории
 (30 метров)

						ТБУ СО КК «Медведовский ПНИ»	
						ст. Медведовская ул. Ленина, 48	
Мас	Стор	Вост	Мас	Год	Дата	Система координат МСК-23 Система высот Балтийская	
						Схема М 1:1000	
						ИМГ и «Управление архитектуры и градостроительства» муниципальное образование Тимашевский район	

СХЕМА

границ, прилегающих к организациям и (или) объектам территорий, на которых не допускается розничная продажа алкогольной продукции на территории муниципального образования Тимашевский район
 Объект: Стадион "Юность" Адрес: ст. Медведовская, ул. Московская, 84

ПРИЛОЖЕНИЕ № 92

УТВЕРЖДЕНА
 постановлением администрации
 муниципального образования
 Тимашевский район
 от 13.11.2014 г. № 202



УСЛОВНЫЕ ОБОЗНАЧЕНИЯ:

точка 1- фиксированная (координатная) точка входа на обозначенную территорию (X=525755.80 ; Y=1381733.60)



минимальное расстояние к объектам общественного питания, (м)
 (30 метров)



минимальное расстояние к объектам розничной торговли, (м)
 (30 метров)

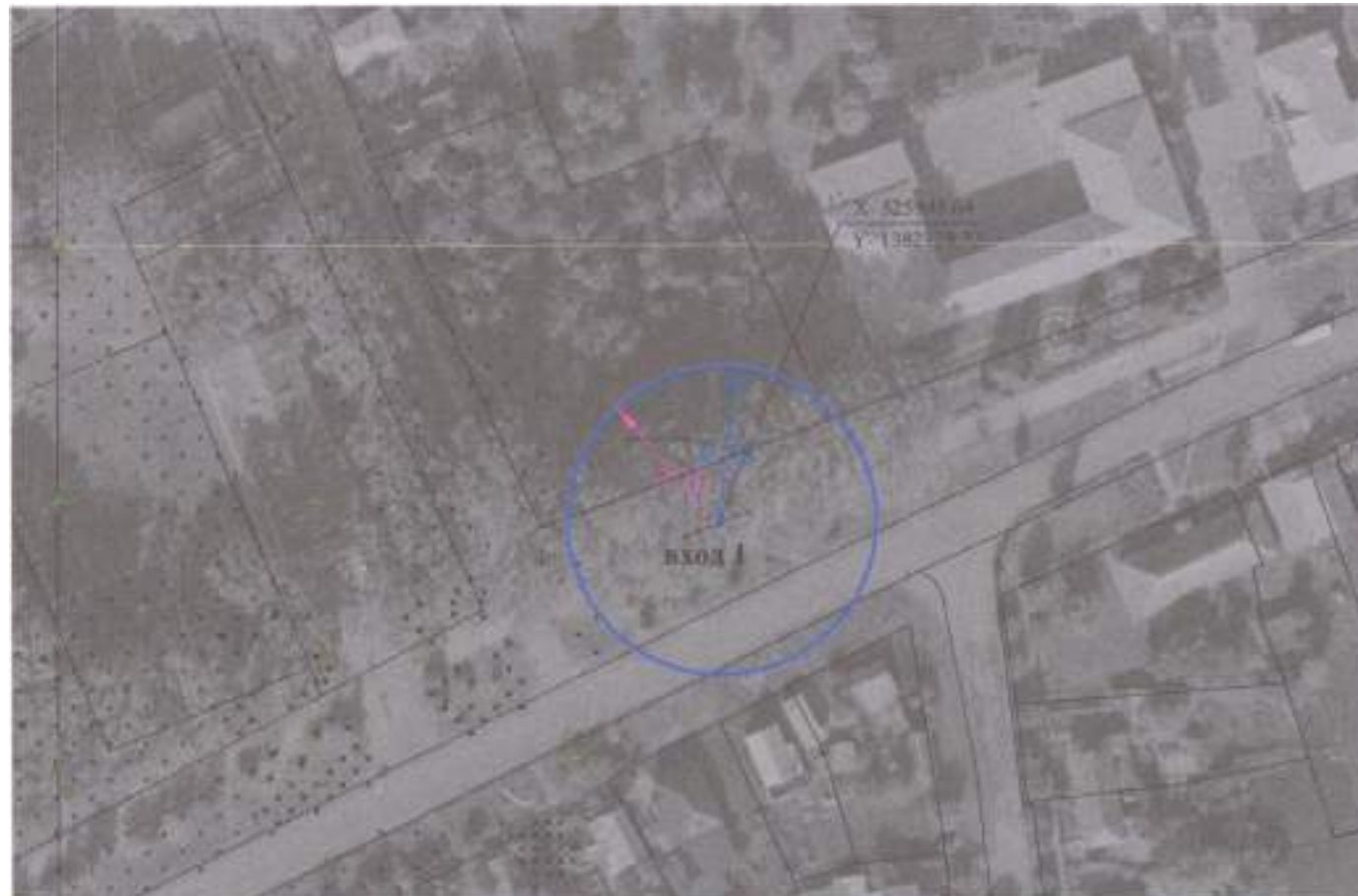
						Стадион "Юность"	
						ст. Медведовская, ул. Московская, 84	
Имя	Фамилия	Лист	№ док.	Подп.	Дата	Система координат МСК-23 Система высот Балтийская	
Имя, Фамилия, Подпись							
						Схема М 1:1000	
Исполнитель						МКУ "Управление архитектуры и градостроительства" муниципального образования Тимашевский район	

СХЕМА

границ, принадлежащих организациям и (или) объектам территорий, на которых не допускается
розничная продажа алкогольной продукции на территории муниципального образования Тамашевский район
Объект: "Спортивный комплекс им. Н.К. Яриловича" Адрес: ст. Медведовская, ул. Пушкина, 5А

ПРИЛОЖЕНИЕ № 23

УТВЕРЖДЕНО
восполнением административной
муниципального образования
Тамашевский район
от "23" "11" 2014 г. № 23/14



УСЛОВНЫЕ ОБОЗНАЧЕНИЯ

вход - фиксированная географическая точка входа на объект (по координатам X=523043.64, Y=1382118.22)



минимальное расстояние к объектам
объектам (в метрах) (м)
10 метров



минимальное расстояние к объектам
различной территории (м)
100 метров

						"Спортивный комплекс им. Н.К. Яриловича"	
						ст. Медведовская ул. Пушкина, 5А	
Имя	Фамилия	Имя	Фамилия	Год	Дата		
Инициалы						Система координат МСК-23	
						Система высот Балтийская	
Инициалы						Схема М 1:1000	
						Масштаб: 1:1000 Масштаб: 1:1000 Масштаб: 1:1000	

СХЕМА

здания, принадлежащих к организационным (заним) объектам территорий, на которых не допускается
техническая продукция автомобильной продукции на территории муниципального образования Тимашевский район
Объект: Спортивный комплекс "Лидер" Адрес: ст. Медведовская, ул. Мира, 176Б

ПРИЛОЖЕНИЕ № 94

УТВЕРЖДЕНО
постановлением администрации
муниципального образования
Тимашевский район
от "02" 11 2019 г. № 12/19



УСЛОВИЕ ОБЪЕДИНЕНИЯ:

вход 1 - фиксированный (координатный) пункт входа на
невозможную территорию в здании (X=524441.80 ; Y=119934.97)



минимальное расстояние к объектам
общественного назначения (м)
(30 метров)



минимальное расстояние к объектам
технической природы (м)
(30 метров)

						Спортивный комплекс "Лидер"	
						ст. Медведовская, ул. Мира, 176Б	
Имя	Кол-во	Тип	Число	Подп.	Шифр	Система координат МСК-23 Система высот Балтийская	
Наз. должности	Подпись						
Адрес	Подпись					Схема М 1 1000	МКУ "Управление архитектуры и градостроительства" Муниципального образования Тимашевский район

СХЕМА

границ, прилегающих к объектам и (или) объектам территорий, на которых не допускается реализация производства алкогольной продукции на территории муниципального образования Тимашевский район
 Объект: Воинская часть №2440 Адрес: ст. Медведовская, ул. Пограничная, 1

ПРИЛОЖЕНИЕ № 95

УТВЕРЖДЕНО
 постановлением администрации
 муниципального образования
 Тимашевский район
 от 05.11.2019 г. № 1402



УСЛОВИЕ ОБОЗНАЧЕНИЯ

испол. - фиксированная географическая точка в центре на обслуживаемой территории X-523139.54, Y-1375700 (м.)



минимальное расстояние к объектам
 ответственности (м)
 : 30 метров;



минимальное расстояние к объектам
 розничной торговли (м)
 : 30 метров;

						Воинская часть №2440	
						ст. Медведовская ул. Пограничная, 1	
Имя	Фамилия	Имя	Фамилия	Год	Дата	Система координат МСК-23	
						Система высот Балтийская	
Аккумулятор						Схема М 1:1000	
						МБГ "Учебно-научный центр и "Радио-промышленность" ФГУП "Специальное оборудование" Тимашевский район	

СХЕМА

границ, прилегающих к объектам и (или) территориям, на которых не допускается розничная продажа алкогольной продукции на территории муниципального образования Тимашевский район

Объект: "МБОУ СОШ №15 имени Героя Российской Федерации В.Д. Шендрика" Адрес: ст. Раговская, ул. Ленина, 103

ПРИЛОЖЕНИЕ № 96

УТВЕРЖДЕНЫ
постановлением администрации
муниципального образования
Тимашевский район
от " 02 " 11 2014 г. № 1302



УСЛОВИЯ ОБОЗНАЧЕНИЯ:

вход 1 - фиксированная географическая точка в соответствии с координатами территории X=55303.79, Y=158877.25



минимальное радиус (длины) радиусной территории (м)
(30 метров)



минимальное расстояние к объектам розничной торговли (м)
(30 метров)

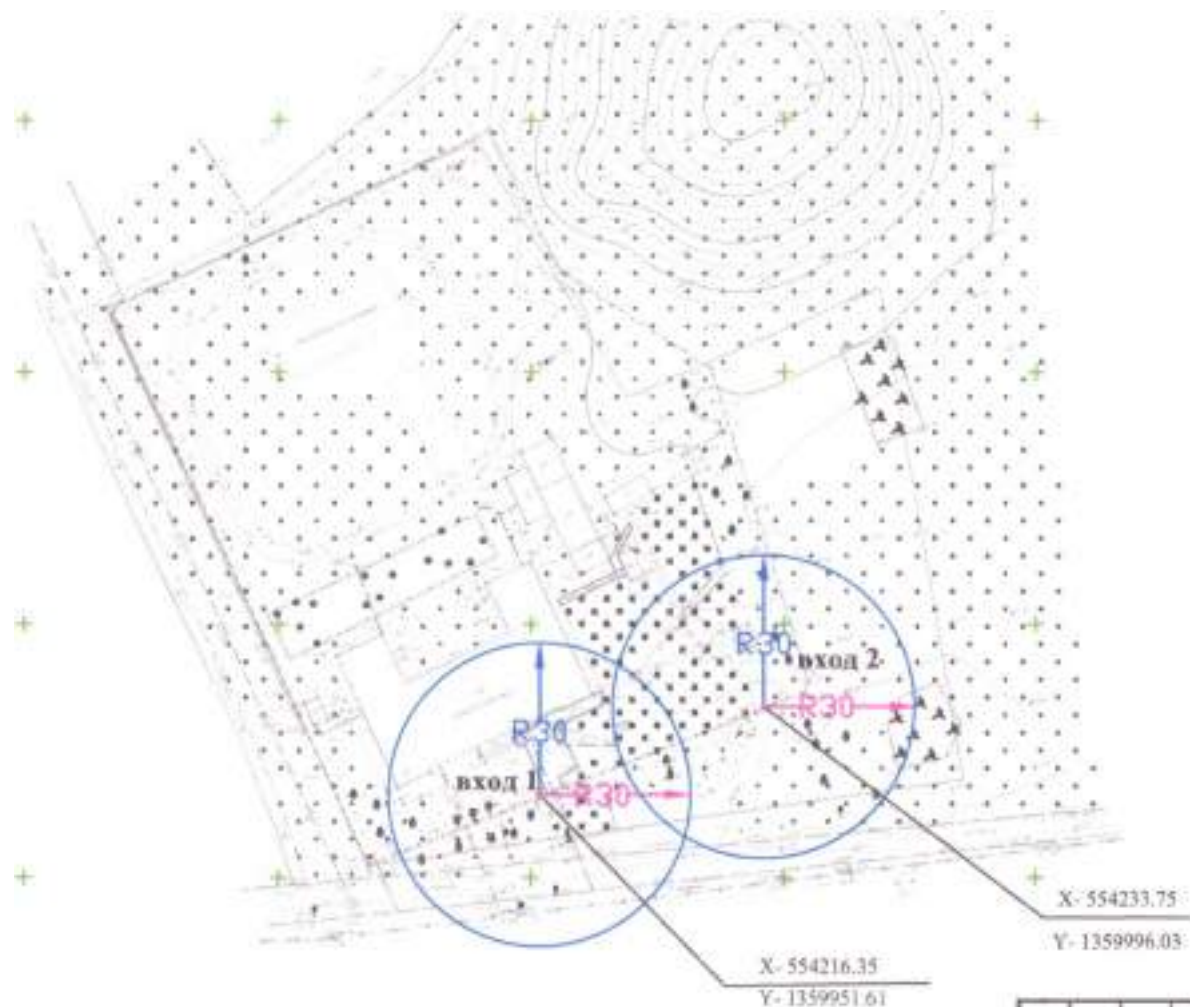
						МБОУ СОШ №15 имени Героя Российской Федерации В.Д. Шендрика	
						ст. Раговская, ул. Ленина, 103	
№ п/п	Кол-во	Имя	Фамилия	Пол	Дата	Система координат МСК-23 Система высот Елбурская	
Исполнитель						Схема М 1:1000	
Место печати						МБУ "Управление территориальным управлением по торговле алкогольной продукцией на территории муниципального образования Тимашевский район"	

СХЕМА

границ, прилегающих к организациям и (или) объектам территорий, на которых не допускается
различная продукция алкогольной продукции на территории муниципального образования Тамбовский район
Объект МБОУ СОШ №21
Адрес: ст. Рагозинская, ул. Горюха, 18

ПРИЛОЖЕНИЕ № 99

УТВЕРЖДЕНО
постановлением администрации
муниципального образования
Тамбовский район
от "16" 01 2019г. №128/19



УСЛОВНЫЕ ОБОЗНАЧЕНИЯ

Вход 1 - фиксированный вход (фиксация) точка входа на объект (координаты территории) X-554216.35, Y-1359951.61
Вход 2 - фиксированный вход (фиксация) точка входа в здание (X-554233.75, Y-1359996.03)

- минимальное расстояние у объектов объектов газопровода (от 10 метров)
- минимальное расстояние у объектов объектов газопровода (от 30 метров)

МБОУ СОШ №21					
Тамбовский район, ст. Рагозинская, ул. Горюха, 18					
Код	Объект	Год	Изд.	Подп.	Дат.
Масштаб:			Листов:		
Итого листов:			Итого листов:		
Схема М 1 1000				Итого листов:	

СХЕМА

Границы, прилегающие к организациям и (или) объектам территории, на которых не допускается розничная продажа алкогольной продукции на территории муниципального образования Тамбовский район
 Объект: "МБДОУ Дс № 38" Адрес: ст. Роговская, ул. Свободная, 26

ПРИЛОЖЕНИЕ № 98

УТВЕРЖДЕНО
 заместителем администрации
 муниципального образования
 Тамбовский район
 от "15" 11 2015 г. № 202



УСЛОВНЫЕ ОБОЗНАЧЕНИЯ

Вход 1 – фиксированная фиксированная точка входа на территорию: X-555860.68, Y-4357377.69



минимальное расстояние в объектах общественного питания (м) с 30 метрами



минимальное расстояние в объектах розничной торговли (м) с 30 метрами

						"МБДОУ Дс № 38"	
						ст. Роговская, ул. Свободная, 26	
И.п.п.	Подпись	Подпись	Подпись	Подпись	Дата	Система координат МСК-23 Система высот Балтийская	
И.п.п. заместителя директора							
И.п.п. заместителя директора						МБУ "Тамбовское управление и взаимодействие с населением" Тамбовский район	

СХЕМА

правила, прилегающих к организациям и (или) объектам территорий, на которых не допускается розничная продажа алкогольной продукции на территории муниципального образования Тимашевский район
Объект: "МБДОУ Д/с № 39" Адрес: ст. Розовская, ул. Красная, 168

ПРИЛОЖЕНИЕ № 99

УТВЕРЖДЕНО
Муниципальным управлением
муниципального образования
Тимашевский район
от 12 11 2022 № 1392



УСЛОВНЫЕ ОБОЗНАЧЕНИЯ

Крест 1 - фиксированная географическая точка входа на обслуживаемую территорию (X-55422491, Y-13547465)



минимальное расстояние в объектам
общественного питания, м
(30 метров)



минимальное расстояние в объектам
розничной торговли, м
(30 метров)

					"МБДОУ д/с № 39"		
					ст. Розовская, ул. Красная 168		
Имя	Фамилия	Экст.	№200	№001	2022	Система координат МСК-23 Система высот Балтийская	
Информация о документе							
Информация о плане						Схема М 1 1000	МФУ (информация о введении в силу, территории муниципального образования Тимашевский район)

СХЕМА

Границы прилегающих к прилегающим и (или) объектам территории, на которых не допускается розничная продажа алкогольной продукции на территории муниципального образования Тимашевский район
 Объект "МБДОУ Д/с № 40" Адрес: ст. Раковская, ул. Ленина, 105

ПРИЛОЖЕНИЕ №100

УТВЕРЖДЕНО
 Постановлением администрации
 муниципального образования
 Тимашевский район
 от 15.11.2019 г. №156



УСЛОВНЫЕ ОБОЗНАЧЕНИЯ

Вход 1 - фиксированная точка на плане с точкой входа на объект территории (X-555038.78 Y-135863.4)



минимальное расстояние к объектам розничной торговли (м) (30 метров)



минимальное расстояние к объектам розничной торговли (м) (50 метров)

						МБДОУ Д/с № 40	
						ст. Раковская, ул. Ленина, 105	
Угол	№	ул.	№	№	Дата	Система координат МСК-23 Система высот Балтийская	
№	№	№	№	№	№	Схема М 1:1000	
Исполнитель	Подпись					МБУ "Управление администрации и муниципальной службы" муниципального образования Тимашевский район	

СХЕМА

границы, принадлежащих организациям и (или) объектам территории, на которых не допускается розничная продажа алкогольной продукции на территории муниципального образования Тамбовский район
 Объект: МБУДО ЦТ "Радуга" Адрес: ст. Роговская, ул. Ленина, 95 Г

ПРИЛОЖЕНИЕ №101

УТВЕРЖДЕНО
 постановлением администрации
 муниципального образования
 Тамбовский район
 от 16 11 2019 № 256



УСЛОВИЯ: ОБЪЕКТ И АЧР (в м):

вход 1 - вход в здание (координаты центра входа на свободную территорию в плане: X=551794.12, Y=135281.57)



минимальное расстояние к объектам общественного питания (м) - 30 метров



минимальное расстояние к объектам розничной торговли (м) - 50 метров

						МБУДО ЦТ "Радуга"	
						ст. Роговская, ул. Ленина 95 Г	
№ п/п	Код ул.	Пол	на прот.	П.кар	Дат		
№ п/п	№ п/п	№ п/п	№ п/п	№ п/п	№ п/п	Система координат МСК-23 Система высот Балтийская	
						Схема М 1:4000	
						МБЛ "Управление в сфере туризма, культуры, спорта и молодежной политики" муниципального образования Тамбовский район	

СХЕМА

границ, прилегающих к организациям и (или) объектам территорий, на которых не допускается розничная продажа алкогольной продукции на территории муниципального образования Тимашевский район
 Объект: "МБУДО ДШИ Ст.Роговской" Адрес: ст. Роговская, ул. Ленина, 86

ПРИЛОЖЕНИЕ №102

УТВЕРЖДЕНО
 заместителем администрации
 муниципального образования
 Тимашевский район
 от "15" 08. 2016 г. № 102/16



УСЛОВНЫЕ ОБОЗНАЧЕНИЯ

Всод. 1- фиксированные координаты точек 2011 на
 обследованной территории X-553755.95 ; Y-1338966.90

- минимальное расстояние к объектам
объекта розничного питания (м)
[30 метров]
- минимальное расстояние к объектам
розничной торговли (м)
[30 метров]

						"МБУДО ДШИ Ст.Роговской"	
						ст. Роговская, ул. Ленина 86	
Али	Велю	Пит	Торгов	Друг	Друг	Система координат МСК-23 Система высот* Балтийская	
Назначение	Объект						
Исполнитель	Состав					Схема М 1:1000	

СХЕМА

границ, прилегающих к организациям и (или) объектам территорий, на которых не допускается
 розничная продажа алкогольной продукции на территории муниципального образования Тималевский район
 Объект: "Роговская участковая больница" Адрес: ст. Роговская, ул. Садовая, 63



ПРИЛОЖЕНИЕ № 103

УТВЕРЖДЕНО
 заместителем администрации
 муниципального образования
 Тималевский район
 от 16.11.2016 г. *С.А. Сидорова*



УСЛОВИЯ ОБЪЕКТА

вход 1 - фиксированный (координаты точки входа на
 объектную территорию X-555883.91, Y-1359412.13)

-  минимальное расстояние к объектам
 общественного питания (м)
 (10 метров)
-  минимальное расстояние к объектам
 розничной торговли (м)
 (70 метров)

						"Роговская участковая больница"	
						ст. Роговская, ул. Садовая, 63	
М/м	Кол.ч	Имя	Инициалы	Долг.	Дата		
Инициалы						Система координат МСК-23 Система высот БФПМ/КМ	
Инициалы						Схема М 1:1000	
Инициалы						№ 103-Водоканал администрации и градостроительству муниципального образования Тималевский район	

СХЕМА

границ, прилегающих к организациям и (или) объектам территорий, на которых не допускается розничная продажа алкогольной продукции на территории муниципального образования Гатчинский район
 Объект: "МВДОУ ДЮД "Роговская ДЮСШ" Адрес: ст. Роговская, ул. Коммунаров, 44А



ПРИЛОЖЕНИЕ № 164

УТВЕРЖДЕНО
 заместителем администрации
 муниципального образования
 Гатчинский район
 от 12.11.2014 № 1392



УСЛОВНЫЕ ОБОЗНАЧЕНИЯ:

Вход 1 - фронтальный вход (платная парковка входа на объекту) территории X-555960,88 ; Y-1358020,34

-  минимальное расстояние к объектам общественного питания (м) (30 метров)
-  минимальное расстояние к объектам розничной торговли (м) (30 метров)


							МВДОУ ДЮД "Роговская ДЮСШ"	
							ст. Роговская, ул. Коммунаров, 44А	
И.д.	Копия	Лист	Масштаб	Лист	Дата	Система координат МСК-23 Система высот Балтийская		
Исполнитель	Имя							
Исполнитель	Имя					Схема М 1:1000	ИМУ (управление) администрации и городского поселения муниципального образования Гатчинский район	

СХЕМА

границ, прилегающих к организации и (или) объектам территорий, на которых не допускается
розничная продажа алкогольной продукции на территории муниципального образования Тимашевский район
Объект: "Стадион" Адрес: ст. Роговская, ул. Красная, 62Б

ПРИЛОЖЕНИЕ № 105

УТВЕРЖДЕНО
главой администрации
муниципального образования
Тимашевский район
от "02" 11 2016 г. № 22/16



УСЛОВНЫЕ ОБОЗНАЧЕНИЯ

вход 1 - фиксированная (инвентарная) точка учета на
обозначенной территории: X=553755.99, Y=175806.96



минимальное расстояние к объектам
«Администрация» (м)
(30 метров)



минимальное расстояние к объектам
различной торговли (м)
(10 метров)

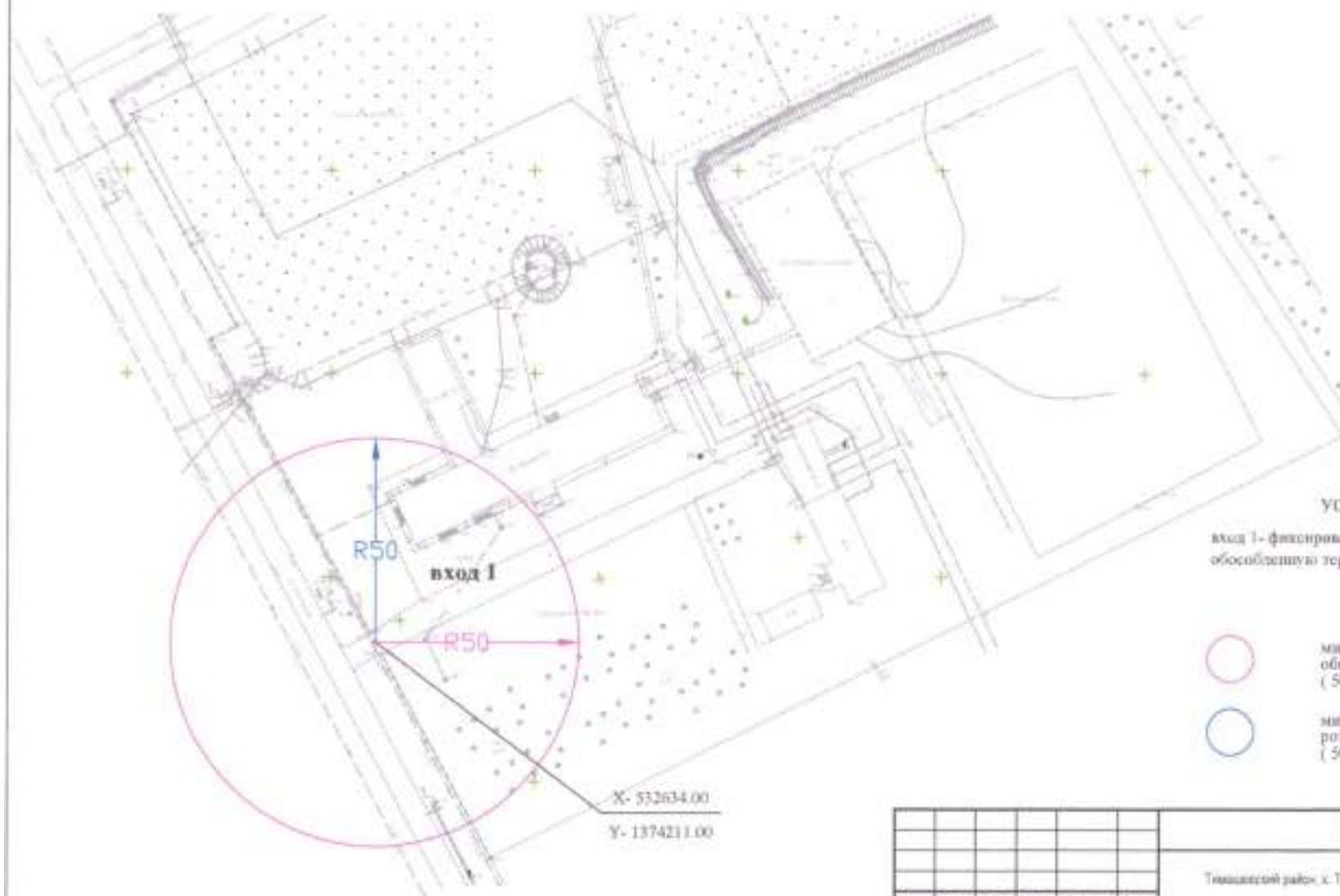
						"Стадион"	
						ст. Роговская, ул. Красная, 62Б	
Имя	Фамилия	Инициалы	Подпись	Дата	Система координат МСК-23		
Имя	Фамилия	Инициалы	Подпись	Дата	Система высот Балтийская		
						Схема М 1:1000	
						МБУ "Управление архитектуры и градостроительства" уведомляет об обратном наименовании объекта	

СХЕМА

границ, прилегающих к организациям и (или) объектам территорий, на которых не допускается розничная продажа алкогольной продукции на территории муниципального образования Тимашевский район
 Объект: МБОУ СОШ №6
 Адрес: х. Танкура Крамаренко, ул. Школьная, 12^А

ПРИЛОЖЕНИЕ № 106

УТВЕРЖДЕНА
 постановлением администрации
 муниципального образования
 Тимашевский район
 от 15.11.2019 г. № 1302



УСЛОВНЫЕ ОБОЗНАЧЕНИЯ:

вход 1- фиксированная (координатная) точка входа на обособленную территорию (X-532634.00, Y-1374211.00)

- минимальное расстояние к объектам общественного питания, (м) (50 метров)
- минимальное расстояние к объектам розничной торговли, (м) (50 метров)

X- 532634.00
 Y- 1374211.00

						МБОУ СОШ №6	
						Тимашевский район, х. Танкура Крамаренко, ул. Школьная, 12 ^А	
Имя	Подпись	Лист	№ док.	Подп.	Дата	Система координат МСК-23 Система высот Балтийская	
Исполнитель	Иванов И.С.						
						Схема М 1:1000	Исполнитель: [Signature] М. [Signature]

СХЕМА

границ, прилегающих к организациям и (или) объектам территорий, на которых не допускается
розничная продажа алкогольной продукции на территории муниципального образования «Тамбовский район»
(Объект: "МБДОУ ДС № 28" Адрес: с. Тамбура Крамаренко, ул. Советская, 8

ПРИЛОЖЕНИЕ № 167

УТВЕРЖДЕНО
главой администрации
муниципального образования
Тамбовский район
от 12 11 2012 г. *[подпись]*



УСЛОВИЯ СЪОБЩЕНИЯ:

точка 1 - фиксированная географическая точка центра по-
добавочной территории X-532309.15, Y-1074431.95:



минимальное расстояние к объектам
общественного питания (М)
(5 м)



минимальное расстояние к объектам
розничной торговли (Т)
(50 м)

						МБДОУ ДС № 28	
						с. Тамбура Крамаренко, ул. Советская, 8	
Имя	Фамилия	Пол	Место	Роль	Цель	Система координат МСК-23 Система высот Балтийская	
Александр	Ковалев						
						Схема М 1 1000	
						МБДОУ "Тамбовский Детский Дом и территория объекта" муниципального образования Тамбовский район	

СХЕМА

Границы, прилегающих к организациям и (или) объектам территорий, для которых не допускается розничный продажа алкогольной продукции на территории муниципального образования Тимашевский район
 Объект: "ФАП" Адрес: п. Тандура Крамаренко, ул. Советская, 1

ПРИЛОЖЕНИЕ № 108

УТВЕРЖДЕНО
 постановлением администрации
 муниципального образования
 Тимашевский район
 от 15.01.2014 г. № 144



УСЛОВНЫЕ ОБОЗНАЧЕНИЯ

Вход I - фиксированная (координатная) точка входа на объект/объекты территории в шагах (X=532491.87, Y=1574987.81)

- Минимальное расстояние к объектам обязательного питания (М) (50 метров)
- Минимальное расстояние к объектам розничной торговли (М) (50 метров)

ОБЪЕКТ						
п. Тандура Крамаренко, ул. Советская, 1						
Шкала	Контур	Габит	Навес	Плоск	Стор	Система координат МСК-23 Система высот - Балтийская
№ участка	№ дома					
Схема М 1:1000						Муниципальное предприятие «Розлив Тимашевский» муниципального образования Тимашевский район

СХЕМА

границ, прилегающих к организациям и (или) объектам территорий, на которых не допускается розничная продажа алкогольной продукции на территории муниципального образования Тимашевский район
 Объект: "Спортивная площадка" Адрес: х. Таншура Крамаренко, ул. Школьная, 12 А

ПРИЛОЖЕНИЕ № 108

УТВЕРЖДЕНО
 постановлением администрации
 муниципального образования
 Тимашевский район
 от 12.11.2022, № 22/22



УСЛОВНЫЕ ОБОЗНАЧЕНИЯ:

вход 1 - фасадная (сводчатая) часть входа на объектах территории X=532710.89, Y=1374314.13;

 минимальное расстояние к объектам общественного питания (м) (50 метров)

 минимальное расстояние к объектам розничной торговли (м) (50 метров)

						"Спортивная площадка"	
						х. Таншура Крамаренко, ул. Школьная, 12 А	
Дата	Класс	Вид	Масштаб	Порт	Лист	Система Формат МСК-20 Система вывоза Белтинская	
Исполнитель	Поиск					Схема М 1:1000	
						МБУ "Тимашевская администрация" ул. Школьная, 12 А Тимашевский район	

СХЕМА
 грани, прилегающие к организациям и (или) объектам территории, на которых не допускается розничная продажа алкогольной продукции на территории муниципального образования Тимашевский район. Объект: "Мача РТС Садовый". Адрес: с. Садовый, ул. Садовая, 139

ПРИЛОЖЕНИЕ № 40



УТВЕРЖДЕНО
 Исполнительным директором
 муниципального образования
 Тимашевский район
 от 12.11.2019 г. № 1302



X- 534132.84
 Y- 1372027.90

УСЛОВНЫЕ ОБОЗНАЧЕНИЯ:

точка 1 - фиксированная, заурядная точка вольта на объекте территории X-534132.84, Y-1372027.90

-  минимальное расстояние к объектам общественного питания (м) (100 метров)
-  минимальное расстояние к объектам розничной торговли (м) (150 метров)

						"Мача РТС Садовый"	
						с. Садовый ул. Садовая 139	
Имя	Колуч	Лист	Число	Лист	Дата		
Исполнитель (подпись)						Система координат МСК-23 Система высот Балтийская	
Исполнитель (подпись)						Схема М 1 1000	
						Мод. "Информационная система муниципального образования Тимашевский район"	

СХЕМА

Границ, прилегающих к организациям и (или) объектам территорий, на которых не допускается розничная продажа алкогольной продукции на территории муниципального образования Тимашевский район
 Объект: "МБОУ СОШ №3" Адрес: х. Беднягина, ул. Юбилейная, 1



ПРИЛОЖЕНИЕ №111

УТВЕРЖДЕНО
 заместителем администрации
 муниципального образования
 Тимашевский район
 от 15.11.2015 № 100/15



УСЛОВНЫЕ ОБОЗНАЧЕНИЯ:

100.16 - фиксированная геодезическая точка №0.16 на обобщенную территорию X=52 1851 25, Y=10 79958 48

-  минимальное расстояние к объектам общественного питания (м) (50 метров)
-  минимальное расстояние к объектам розничной торговли (м) (30 метров)

							"МБОУ СОШ №3"	
							х. Беднягина, ул. Юбилейная, 1	
Имя	Возраст	Пол	пе.пра.	Подп.	Дата	Система координат МСК-23 Система высот Балтийская		
Имя	Возраст	Пол	пе.пра.	Подп.	Дата			
							Схема М 1:1000	
							МБ "Учреждение архитектуры и градостроительства" муниципального образования Тимашевский район	

СХЕМА

Границы, прилегающих к организации и (или) объектам территорий, на которых не допускается розничная продажа алкогольной продукции на территории муниципального образования "Гимназевский район"
 Объект: "МБДОУ д/с №16" Адрес: х. Бодягина, ул. Школьная, 7

ПРИЛОЖЕНИЕ № 111

УТВЕРЖДЕНА
 постановлением администрации
 муниципального образования
 Тамбовский район
 от "12" 11 2019 г. № 1307



УСЛОВИЯ ОБОЗНАЧЕНИЯ

вид 1 - фиксированная точка (адрес: х. Бодягина, ул. Школьная, 7) на объекте из территории X-50160748, Y-137963785



минимальное расстояние к объектам общественного питания (м)
 (50 метров)



минимальное расстояние к объектам розничной торговли (м)
 (30 метров)

						МБДОУ д/с №16	
						х. Бодягина, ул. Школьная 7	
Имя	Кол. ул.	Пол	Месяц	Год	Пол.	Система координат UTM-23 Система высот Балтийская	
№ п/п							
Масштаб						Схема М 1:1000	
						МБУ "Управление делами администрации Тамбовского района"	

СХЕМА

границ, прилегающих к организациям и (или) объектам территорий, на которых не допускается розничная продажа алкогольной продукции на территории муниципального образования Тутаевский район
 Объект "Врачебная амбулатория" Адрес: г. Безмякина, ул. Коммунистическая, 22

ПРИЛОЖЕНИЕ № 113

УТВЕРЖДЕНО
 постановлением администрации
 муниципального образования
 Тутаевский район
 от "15" "11" 2019 г. № 190/19



УСЛОВИЯ ОБОЗНАЧЕНИЯ

вход 1 - фиксированная (координатная) точка входа на неисключительную территорию в здании X=1388093, Y=1388077.22



минимальное расстояние к объектам общественного питания, (м) (50 метров)



минимальное расстояние к объектам розничной торговли, (м) (30 метров)

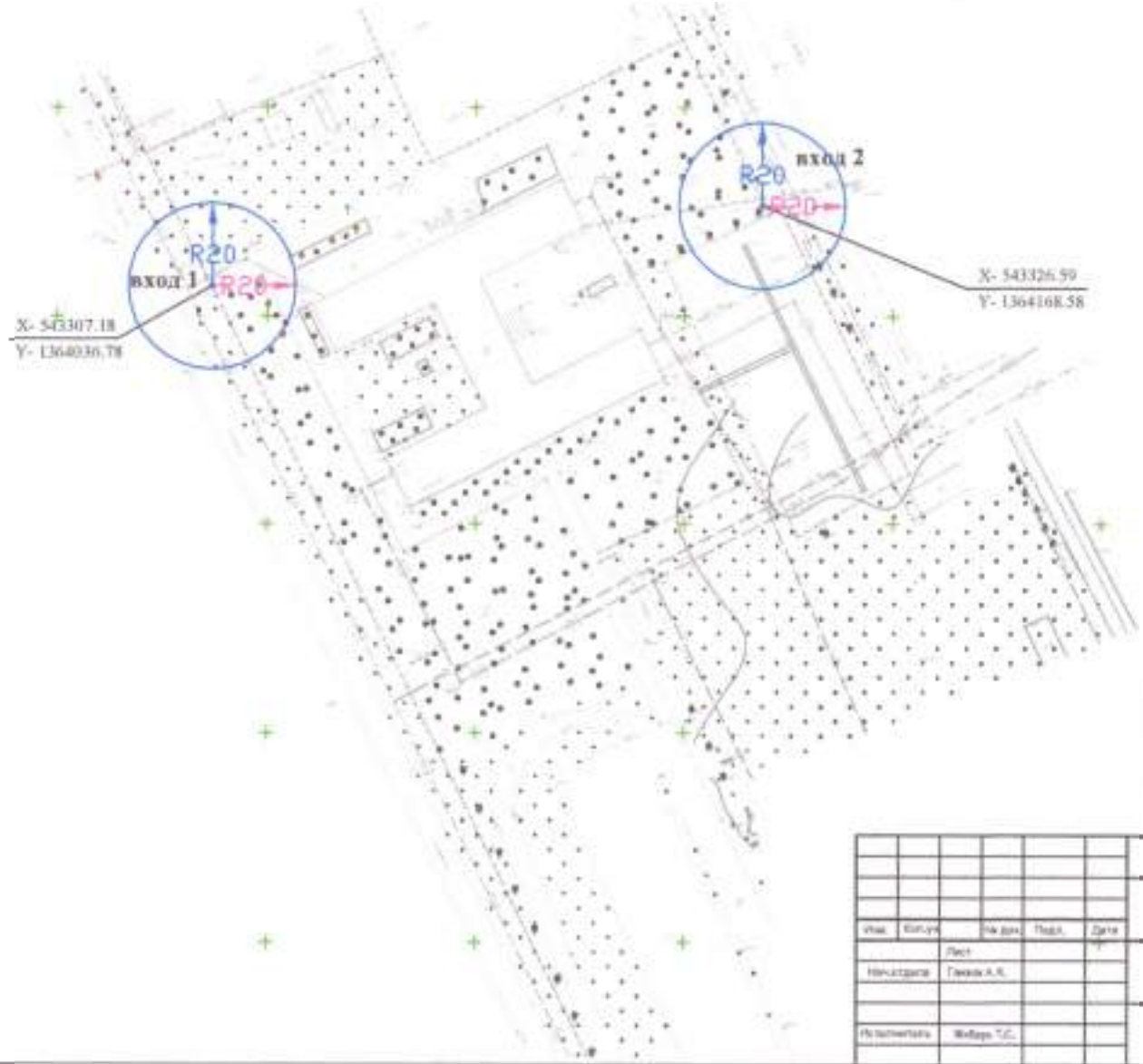
						"Врачебная амбулатория"	
						г. Безмякина, ул. Коммунистическая, 22	
Имя	Фамилия	Пол	Уровень	Пол	Цель	Система координат МСК-23 Система высот Балтийская	
Имя	Фамилия	Пол	Уровень	Пол	Цель		
Масштаб	Датум					Схема М 1:1000	МУ "Управление архитектуры и градостроительства" муниципального образования Тутаевский район

СХЕМА

Фронт, представляющий охраняемый периметр объектов территории, на которых не допускается реализация продажи алкогольной продукции на территории муниципального образования Тамбовский район
 Объект МБОУ СОШ №7
 Адрес: ст. Днепрополье, ул. Красная 50

ПРИЛОЖЕНИЕ №114

УТВЕРЖДЕНО
 заместителем директора
 муниципального образования
 Тамбовский район
 от 15.11.15 № 138



УСЛОВНЫЕ ОБОЗНАЧЕНИЯ

Вход 1 - фиксированная (информационная) точка входа на охраняемую территорию (X=543307.18, Y=1364036.78)
 Вход 2 - фиксированная (информационная) точка входа в здание (X=543326.59, Y=1364168.58)

- минимальное расстояние в объектам общественного питания (м) (20 метров)
- минимальное расстояние к объектам розничной торговли (м) (20 метров)

					МБОУ СОШ №7	
					Тамбовский район, ст. Днепрополье, ул. Красная 50	
Имя	Возраст	№ докум.	Подпись	Дата	Система координат МСК-23 Система высот Балтийская	
Инициалы			Тамбов А.А.		Схема М 1:1000	
Инициалы			Иванов С.С.		Дата утверждения: 15.11.2015	
					№ 138/15	

СХЕМА

границ, прилегающих к организациям и (или) объектам территории, на которых не допускается розничная продажа алкогольной продукции на территории муниципального образования Тимашевский район
 Объект: МБДОУ детский сад №27 Адрес: ст. Днепропетровская, ул. Степанова, 43

ПРИЛОЖЕНИЕ №115

УТВЕРЖДЕНА
 постановлением администрации
 муниципального образования
 Тимашевский район
 от 02.11.2019 № 10/19/19



УПОМОЯННЫЕ СНОЗНАЧЕНИЯ

точка 1 - фиксированная географическая точка координат
 оборудования территории X-542921 18 ; Y-1364388 05 1

- минимальное расстояние к объектам общественного питания, (м) 20 метров
- минимальное расстояние к объектам розничной торговли, (м) 20 метров

МБДОУ детский сад №27					
ст. Днепропетровская, ул. Степанова 43					
Мас	Разр. ул.	Лист	Выдос	Лист	Дата
Числитель		Дензнач. АС			
		Система координат МСК-23			
		Система высот Балтийская			
		Схема М 1:1000			
		отдел архитектуры и градостроительства администрации МО Тимашевский район			

СХЕМА

границы, прилегающих к организациям и (или) объектам территорий, на которых не допускается розничная продажа алкогольной продукции на территории муниципального образования Тимашевский район
 Объект: Врачебная амбулатория. Адрес: ст. Днепропетровская, ул. Степанова, 46 Б



ПРИЛОЖЕНИЕ №116

УТВЕРЖДЕНО
 постановлением администрации
 муниципального образования
 Тимашевский район
 от 15.11.2019 г. №1206



УСЛОВНЫЕ ОБОЗНАЧЕНИЯ

квот 1- формирование (запрет) зоны 400.18 на
 обозначенной территории (X: 543049 Ю: 1364188.00)

-  минимальное расстояние к объектам общественного питания (м) (20 метров)
-  минимальное расстояние к объектам розничной торговли (м) (30 метров)

							Врачебная амбулатория	
							ст. Днепропетровская, ул. Степанова, 46 Б	
Мас	Высот	Линг	Масштаб	Регистр	Дата	Система координат МСК-23		
Масштаб: Гео-САМ						Система высот Балтийская		
Масштаб: Аэро-1С						Схема М 1:1000		
						квот 1- формирование и обозначенной территории на МО Тимашевский район		

СХЕМА

границ, прилегающих к организациям и (или) объектам территории, на которых не допускается розничная продажа алкогольной продукции на территории муниципального образования Тимашевский район
 Объект: "ФАП" Адрес: х. Ленина, ул. Ленина, 89 Б

ПРИЛОЖЕНИЕ № 44

УТВЕРЖДЕНО
 постановлением администрации
 муниципального образования
 Тимашевский район
 от 18.11.2018 № 1362



УСЛОВНЫЕ ОБОЗНАЧЕНИЯ:

конец I - фиксированная свердловантная точка в южной части территории в широте X-54020112, Y-13623407



минимальное расстояние к объектам общественного питания (м) | 20 метров



минимальное расстояние к объектам розничной торговли (м) | 20 метров

							"ФАП"	
							х. Ленина, ул. Ленина, 89 Б	
Шир.	Долгот.	Выс.	Код. эк.	Почт.	Дата			
план утверждён						Система координат МСК-2011 Система высот Балтийская		
Исполнитель						Схема М 1:1000		
						Масштаб и содержание документа и его частей не являются минимальными требованиями к содержанию документа		

СХЕМА

границ, прилегающих к организациям и (или) объектам территорий, на которых не допускается
розничная продажа алкогольной продукции на территории муниципальности образования Тимашевский район
Объект: "ФАП" Адрес: х. Ольховский, ул. Степанова, 65

ПРИЛОЖЕНИЕ № 188

УТВЕРЖДЕНО
директором территориального управления
Тимашевский район
№ 188 от 14.08.2014 г.



УСЛОВНЫЕ ОБОЗНАЧЕНИЯ:

вход 1 - фиксированная (геокоординатная) точка входа на объект/объекты территории X-544124 12 Y-137119 13)



минимальное расстояние к объектам
обеспечения питания, (м)
(20 метров)



минимальное расстояние к объектам
розничной торговли, (м)
(20 метров)

						"ФАП"	
						х. Ольховский, ул. Степанова, 65	
Имя	Фамилия	Долг	Место	Подпись	Дата	Система координат МСК-23	
Исполнитель						Система высот Балтийская	
Исполнитель						Схема М 1 1000	МБУ "Территориальное управление в Тимашевском районе" Муниципальное образование Тимашевский район

СХЕМА

границ, прилегающих к объектам и (или) территориям, на которых не допускается розничная продажа алкогольной продукции на территории муниципального образования Тимашевский район

Объект: "ВОН" Адрес: д. Ленин, ул. Ленина, №91

ПРИЛОЖЕНИЕ №49

УТВЕРЖДЕНО
вышестоящей администрацией
муниципального образования
Тимашевский район
от "05" 06 2019, № 136/8



УСЛОВИЯ ОБОЗНАЧЕНИЯ:

Мод. 1 - фиксированная координатная точка модо по объекту: территории X: 549191.75 ; Y: 136772.30



минимальное расстояние к объектам
обеспечения питания (м)
(20 метров)



минимальное расстояние к объектам
розничной торговли (м)
(20 метров)

							"ВОН"	
							д. Ленин, ул. Ленина, №91	
Мод.	Код об.	Лист	Число	Лист	Дата	Система координат МСК-23		
Роз-у	Рознич	Алкоголь				Система высот Балтийская		
Исполнитель	Лист					Схема М 1 1000		
							ИСУ: Утвержден, применен в соответствии с муниципальным образованием Тимашевский район	

СХЕМА

границ, прилегающих к организациям и (или) объектам территорий, на которых не допускается розничная продажа алкогольной продукции на территории муниципального образования Тимашевский район
 Объект: Спортивная площадка
 Адрес: ст. Днепровская, ул. Степанова, 55

ПРИЛОЖЕНИЕ № 120

УТВЕРЖДЕНА
 постановлением администрации
 муниципального образования
 Тимашевский район
 от "15" А 2019 г. № 1302



УСЛОВНЫЕ ОБОЗНАЧЕНИЯ:
 вход 1- фиксированная (координатами) точка входа на обособленную территорию X-543225.46 ; Y-1364168.32)

- минимальное расстояние к объектам общественного питания. (м) (20 метров)
- минимальное расстояние к объектам розничной торговли. (м) (20 метров)

						Спортивная площадка	
						ст. Днепровская, ул. Степанова, 55	
						2019	
Изм.	Колуч.	Лист	Начисл.	Подп.	Дата	Система координат МСК-23 Система высот Балтийская	
Исполнитель: Гавриш А.Н.						Схема М 1:1000	
Исполнитель: Мейер Е.С.							
						отдел архитектуры и градостроительства администрации МО Тимашевский район	

СХЕМА

границ, претензий и привязками к (или) объектам территорий, на которых не допускается
различная продукция алкогольной продукции на территории муниципального образования Тимашевский район
Объект: Стадион

Адрес: ст. Днепровская ул. Ленина, 70 б

ПРИЛОЖЕНИЕ № 1

УТВЕРЖДЕНО

Исполнительский директор районного
муниципального образования

Тимашевский район

от "10" 11 2019 г. № 1/19



УСЛОВНЫЕ ОБОЗНАЧЕНИЯ:
красный - фиксированная (координатная) точка в центре
объекта территории X: 543706.85, Y: 836400.66

красный круг - минимальное расстояние в объектах
объекта территории (м)
(30 метров)

синий круг - минимальное расстояние в объектах
различной территории (м)
(30 метров)

						Стадион	
						ст. Днепровская, ул. Ленина 70 б	
						2019	
Имя	Фамилия	Пол	№ докум.	Подпись	Дата	Система координат МСК-20	
Иванов	Иван	М	123/45			Система высот Балтийская	
						Схема М 1:1000	
						Схема составлена и принята в эксплуатацию ИП: Гуськов И.В. 01.01.2019	

СХЕМА

гражд. прилагания в организации и (или) объектам территорий, на которых не допускается
различная продажа алкогольной продукции на территории муниципального образования Знаменский район
Объект: Стадион
Адрес: х. Калинина, ул. Ленина, 7



ПРИЛОЖЕНИЕ № 188

УТВЕРЖДЕНО:
Подписано в _____
муниципальном образовании
Знаменский район
Трудовой книжки
от 12.11.2015 г. № 188



УСЛОВНЫЕ ОБОЗНАЧЕНИЯ:

вход 1 - физическая (координатная) точка входа на объект территории (территория № 5-0605 71, Ул. Ленина, 7)

-  Числовые расстояния в объектах общественного питания (м) < 20 метров
-  Минимальные расстояния в объектах розничной торговли (м) < 20 метров


Сводка						
х. Калинина, ул. Ленина, 7						
Метр	Регистр	Расс.	Число	Точка	Дата	
Числовые	Регистр	Расс.	Число	Точка	Дата	
						Система координат МСК-77 Система высот Балтийская
						Схема М 1:1000
						Сделано в _____ Муниципальное образование Знаменский район

СХЕМА

границ, прилегающих к организациям и (или) объектам территорий, на которых не допускается розничная продажа алкогольной продукции на территории муниципального образования Тихомировский район
 Объект "МБОУ СОШ №14" Адрес: пос. Советский, ул. Ленина, 19а



ПРИЛОЖЕНИЕ № 183

УТВЕРЖДЕНА
 постановлением администрации
 муниципального образования
 Тихомировский район
 от "12" "11" 2016г. № 102



УСЛОВНЫЕ ОБОЗНАЧЕНИЯ:

Вход 1 - фиксированная координата; точка входа на обозначенную территорию X-531560 76, Y-1362740 481

-  минимальное расстояние к объектам общественного питания (ОО) (20 метров);
-  минимальное расстояние к объектам розничной торговли (ОТ) (50 метров)

						"МБОУ СОШ №14"	
						пос. Советский ул. Ленина, 19а	
Имя	Фамилия	Имя	Фамилия	Роль	Дата	Система координат МСК-23 Система высот Балтийская	
Имя	Фамилия	Имя	Фамилия	Роль	Дата		
						Схема М 1:1000	
						МБУ "Управление администрации и градостроительства муниципального образования Тихомировский район"	

СХЕМА

в regard, приносящих к организации и (или) объектам территорий. На которых не допускается
 реализация промывки алкогольной продукции на территории муниципального образования Тимирязевский район
 Объект: МБДОУ детский сад №9 Адрес: п. Советский, ул. Ленина 50

ПРИЛОЖЕНИЕ № 124

УТВЕРЖДЕНО
 заместителем администрации
 муниципального образования
 Тимирязевский район
 от "15" 11 2021 № 124



УСЛОВНЫЕ ОБОЗНАЧЕНИЯ:

красная точка - фиксированная географическая точка центра на
 объектной территории X=13108.29 ; Y=136244.89



минимальное расстояние к объектам
 объектов (зданий, помещений, вкл.)
 (20 метров)



максимальное расстояние к объектам
 объектов (зданий, помещений, вкл.)
 (50 метров)

							МБДОУ детский сад №9	
							п. Советский, ул. Ленина, 50	
Масштаб	№ документа	План	№ документа	Подпись	Дата			
Исполнитель	Григорьев А.М.					Система координат МСК-23 Система высот Балтийская		
Исполнитель	Михайлов Т.О.					Схема М 1:1000		
							С.О.Т. Архитектура и градостроительство Администрация МО Тимирязевский район	

СХЕМА

границ, прилегающих к организациям и (или) объектам территорий, на которых не допускается розничная продажа алкогольной продукции на территории муниципального образования Гимназевский район
 Объект: ГКУ СО КК "Темашевский СРЦН" Адрес: пос. Советский, ул. Кирова, 44 Б

ПРИЛОЖЕНИЕ № 4/15

УТВЕРЖДЕНО
 постановлением администрации
 муниципального образования
 Темашевский район
 от 15.11.2015 г. № 002



УСЛОВНЫЕ ОБОЗНАЧЕНИЯ:

точка 1 - фиксированная географическая точка исхода на объекте/внутри территории: X-534250.10, Y-1362705.45

- минимальное расстояние к объектам общественного питания (м) (20 метров);
- минимальное расстояние к объектам розничной торговли (м) (50 метров);

						ГКУ СО КК "Темашевский СРЦН"	
						пос. Советский, ул. Кирова 44 Б	
Имя	Подпись	Лист	из кол.	Листы	Дата	Система координат МСК-29 Система высот БДЛТийская	
Исполнитель	Подпись					Схема М 1:1000	
Исполнитель	Подпись					МБ: 1936701000 администрация и правительство муниципального образования Темашевский район	

СХЕМА

Границы, прилегающих к организациям и (или) объектам территорий, на которых не допускается розничная продажа алкогольной продукции на территории муниципального образования Тамашевский район
 Объект: Участковая Больница
 Адрес: п. Советский ул. Ленина 46

ПРИЛОЖЕНИЕ: № 1/2019

УТВЕРЖДЕНА
 постановлением администрации
 муниципального образования
 Тамашевский район
 от 13.04.2019 г. № 1/2019



УСЛОВНЫЕ ОБОЗНАЧЕНИЯ

красный 1 - фиксированная (географическая) точка начала на обозначенную территорию X=535181.54, Y=1162581.06.7

 минимальное расстояние в объектах общественного питания (м) (20 метров)

 минимальное расстояние в объектах розничной торговли (м) (10 метров)

						Участковая Больница	
						п. Советский ул. Ленина 46	
						2019	
Мас	Сектор	Лин	Нод	Под	Дата		
Ин	Адрес	Генер	Акт			Система водоснабжения ИСЖ-23	
						Система водоотведения Балтийская	
						Схема М 1:1000	
						п. Советский ул. Ленина 46 Муниципальное образование Тамашевский район	

СХЕМА

график, представляющий в организациям и (или) объектам территории, на которых не допускается групповая продажа алкогольной продукции на территории муниципального образования Тимашевский район
 Объект: Спортивная игровая площадка Адрес: п. Советский, ул. Ленина, 19А


ПРИЛОЖЕНИЕ № 1/19

УТВЕРЖДЕНА
 Комитетом по административным вопросам
 муниципального образования
 Тимашевский район
 от 12.04.2019 № 19/19



УСЛОВИЯ ОБОЗНАЧЕНИЯ

Вход 1 - фиксированный (автоматический) вход в здание по указателю на территории X=534511.55, Y=1562781.56

-  минимальное расстояние от пункта указателя вхождения пешеходов (м) (20 метров)
-  минимальное радиус полукруга от центра территории (м) (50 метров)

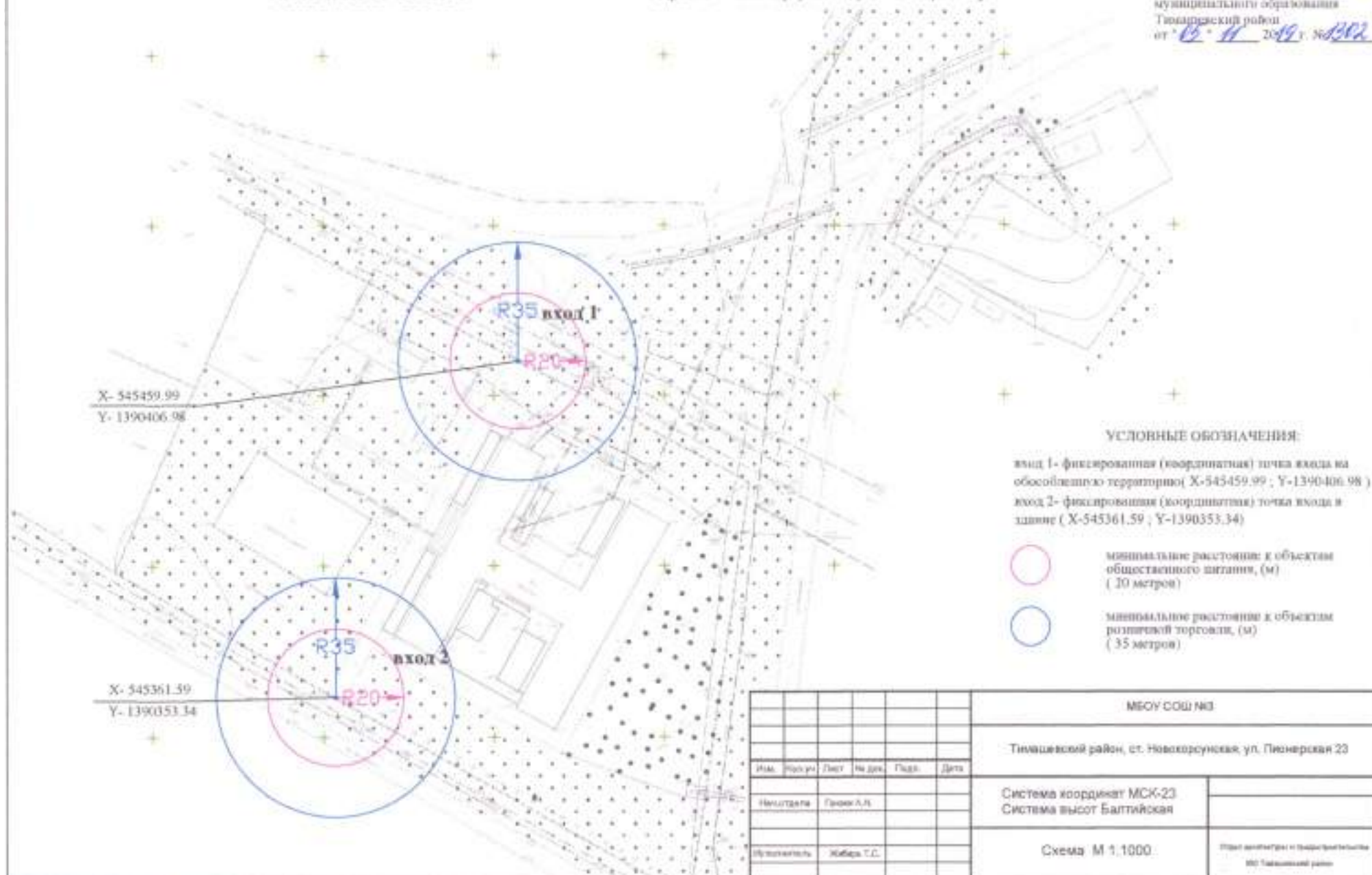
							Спортивный игровой площадка	
							п. Советский, ул. Ленина, 19А	
					2019			
Имя	Фамилия	Пол	Ф.И.О.	Подп.	Дата			
Масштаб	1:1000						Система координат УСК-23 Система высот Балтийская	
Исполнитель	Иванов И.И.						Схема М 1:1000 Горизонтальная и вертикальная проекция 40° Тимашевский район	

СХЕМА

границ, прилегающих к организациям и (или) объектам территорий, на которых не допускается розничная продажа алкогольной продукции на территории муниципального образования Тимашевский район
 Объект: МБОУ СОШ №3
 Адрес: ст. Новокорсунская, ул. Пионерская 23

ПРИЛОЖЕНИЕ № *168*

УТВЕРЖДЕНА
 постановлением администрации
 муниципального образования
 Тимашевский район
 от *16.11.2019* г. № *1302*



УСЛОВНЫЕ ОБОЗНАЧЕНИЯ:

вход 1- фиксированная (координатная) точка входа на обособленную территорию (X-545459.99 ; Y-1390406.98)
 вход 2- фиксированная (координатная) точка входа в здание (X-545361.59 ; Y-1390353.34)

- минимальное расстояние к объектам общественного питания, (м) (20 метров)
- минимальное расстояние к объектам розничной торговли, (м) (35 метров)

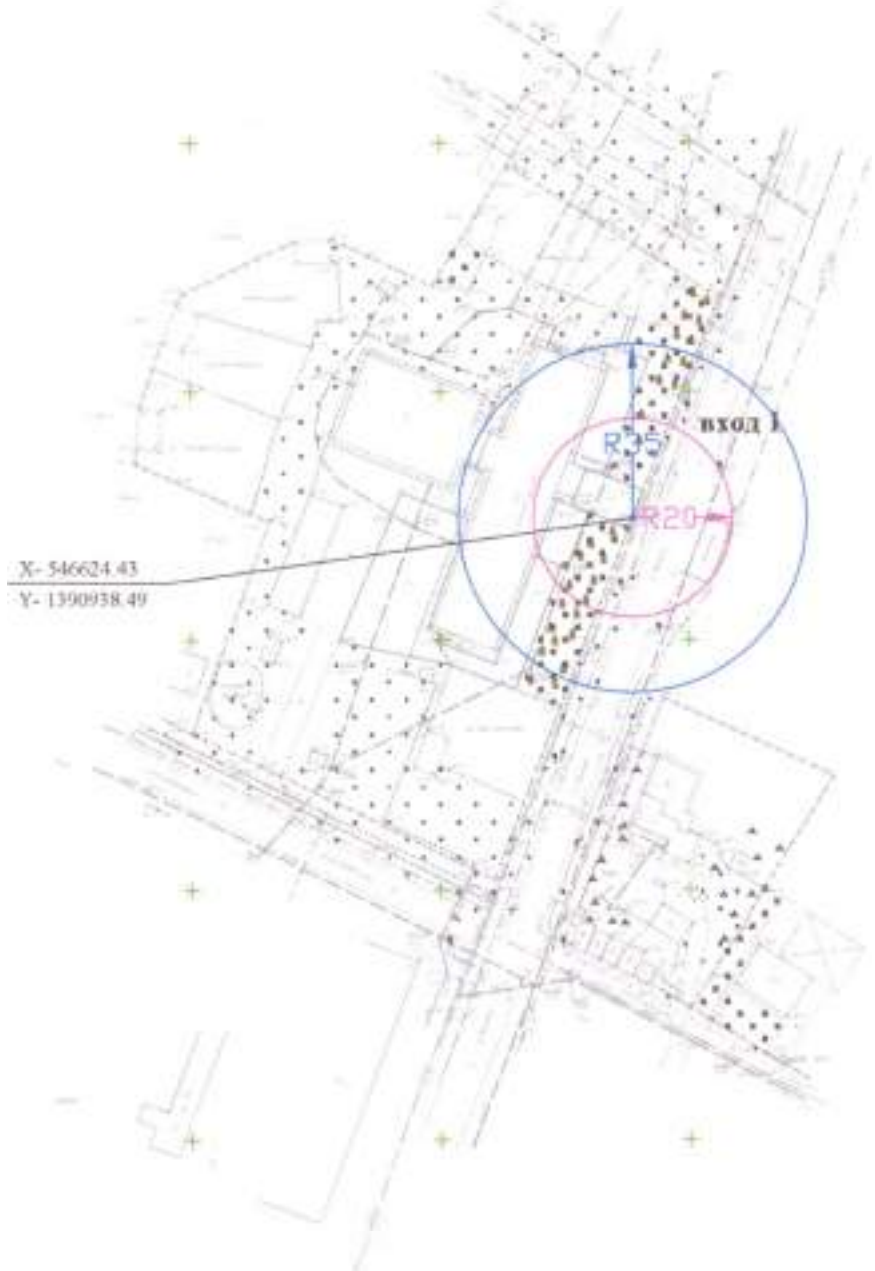
МБОУ СОШ №3					
Тимашевский район, ст. Новокорсунская, ул. Пионерская 23					
Имя	Фамилия	Лист	№ доку.	Подп.	Дата
Начальник		Григорьев А.А.			
Исполнитель		Жукова Т.С.			
Схема М 1:1000					Шкала высотных и глубинных отметок по Тимашевскому району

СХЕМА

Границы притесняемых к организациям и (или) объектам территории, на которых не допускается розничная продажа алкогольной продукции на территории муниципального образования Тимашевский район.
 Объект: МБДОУ детский сад №41 Адрес: ст. Полокоргуновская, ул. Красная, 33

ПРИЛОЖЕНИЕ №169

УТВЕРЖДЕНО
 постановлением администрации
 муниципального образования
 Тимашевский район
 от 16.11.2019 г. №169



УСЛОВНЫЕ ОБОЗНАЧЕНИЯ:

Вход 1 - фиксированная координата (точка входа на объект) территории X=546624.43, Y=1390938.49;



минимальное расстояние к объектам общественного питания, (м) < 20 метров



минимальное расстояние к объектам розничной торговли, (м) < 35 метров

						МБДОУ Детский сад №41	
						Тимашевский район, ст. Полокоргуновская, ул. Красная, 33	
Имя	Катег.	Лес.	Исход.	Полн.	Дата	Система координат МСК-23	
Имя/Фамилия	Титул/А.И.					Система высот: Балтийская	
Инициалы	Инициалы					Схема М 1:1000	
						Число листов: 1 из 1 (всего листов: 1)	

СХЕМА

границы прилегающих к организациям и (или) объектам территории, на которых не допускается розничная продажа алкогольной продукции на территории муниципального образования Тимовский район
 Объект: "Новохорсунская участковая больница" Адрес: ст. Новохорсунская, ул. Красная, 26



ПРИЛОЖЕНИЕ № 12

УТВЕРЖДЕНО
 постановлением администрации
 муниципального образования
 Тимовский район
 от 21.05.2018 № 128



УСЛОВНЫЕ ОБОЗНАЧЕНИЯ:

Код 1 - фискальный код организации на основании подгруппы X-546170.34, Y-1192902.00

-  минимальное расстояние к объектам розничной торговли (м) : 30 метров
-  минимальное расстояние к объектам розничной торговли (м) : 150 метров


						Новохорсунская участковая больница	
						ст. Новохорсунская ул. Красная 26	
Или	Истор.	Пит.	Истор.	Сорт	Дата	Система координат МСК-23 Система высот Балтийская	
Или	Истор.	Пит.	Истор.	Сорт	Дата	Схема М 1:1000	
						МФУ Уполномоченный орган государственной власти муниципального образования Тимовский район	

СХЕМА

границ, прилегающих к организациям и (или) объектам территорий, на которых не допускается
 размещение производства алкогольной продукции на территории муниципального образования Тимаровский район
 Объект: "Станция" Адрес: ст. Новоторусская, ул. Кабылицкого, 29



ПРИЛОЖЕНИЕ № 134

УТВЕРЖДЕНА
 постановлением администрации
 муниципального образования
 Тимаровский район
 от 17.11.2016 г. № 134



УСЛОВНЫЕ ОБОЗНАЧЕНИЯ:

Ввод 1 - фиксированная контрольная точка выезда на
 автомобильную территорию X=546454 71, Y=1391289 16

-  минимальное расстояние в объектах
 общественного питания (20)
 (20 метров)
-  минимальное расстояние в объектах
 розничной торговли (75)
 (75 метров)

						"Станция"	
						ст. Новоторусская, ул. Кабылицкого, 29	
Изм.	Исполн.	Введ.	Исполн.	Пост.	Дата	Система координат МСК-23 Система высот Балтийская	
Исполнитель	Подпись						
Исполнитель	Подпись					Схема М 1:1000	МБ: "Архитектурно-строительная организация" муниципального образования Тимаровский район

СХЕМА

границ, прилегающих к организациям и (или) объектам территорий, на которых не допускается розничная продажа алкогольной продукции на территории муниципального образования Тимашевский район
 Объект: МБОУ СОШ №12
 Адрес: х. Левинский ул. Красная 38

ПРИЛОЖЕНИЕ №132

УТВЕРЖДЕНО
 заместителем администрации
 муниципального образования
 Тимашевский район
 от 15.11.2015 г. № 238/15



УСЛОВНЫЕ ОБОЗНАЧЕНИЯ

точка 1 - фиксированная (координатная) точка объекта на объекте/территории (X=149609.55, Y=162017.49)

○ минимальное расстояние к объектам розничной торговли (20 метров)

○ минимальное расстояние к объектам розничной торговли (50 метров)

						МБОУ СОШ №12	
						х. Левинский ул. Красная 38	
Мас	Шт. ур.	Лист	Вар. рол.	Подп.	Дата	2015	
Исполнитель	Григорьев И.					Система координат МСК-23 СИСТЕМА ВЫСОТ Балтийская	
Исполнитель	Иванов Т.С.					Схема М 1:1000	
						*Для территории и территории, прилегающей к территории МБОУ "Левинский район"	

СХЕМА

границ, прилегающих к объектам территории, на которых не допускается розничная продажа алкогольной продукции на территории муниципального образования Тиминский район
 Объект: "МБДОУ д/с №37" Адрес: х. Ленинский, ул. Коммуналов, 1 А



ПРИЛОЖЕНИЕ № 133

УТВЕРЖДЕНО
 заместителем администрации
 муниципального образования
 Тиминский район
 от "13" 11 2019 г. № 133/19



УСЛОВНЫЕ ОБОЗНАЧЕНИЯ:

точка 1 - фиксированная географическая точка точки на объекте
 обозначено географическими координатами X-549568.17, Y-1362101.65

-  минимальное расстояние к объектам розничной торговли (м) (20 метров)
-  минимальное расстояние к объектам розничной торговли (м) (50 метров)

						"МБДОУ д/с №37"	
						х. Ленинский, ул. Коммуналов, 1 А	
Имя	Фамилия	Пол	Место рождения	Дата	Система координат МСК-23 Система высот Балтийская		
Инициалы	Фамилия						
						Схема М 1:1000	
						МБДОУ "Муниципальное дошкольное образовательное учреждение д/с №37" муниципального образования Тиминский район	

СХЕМА

траннд, принадлежащих к организациям и (или) объектам территорий, на которых не допускается розничная продажа алкогольной продукции на территории муниципального образования Тивадзевский район
 Объект: "Врачебная амбулатория" Адрес: Новогеннисков с/п, х. Ленинский, ул. Стальная, 2

ПРИЛОЖЕНИЕ № 134

УТВЕРЖДЕНО
 постановлением администрации
 муниципального образования
 Тивадзевский район
 от 12 / 11 / 2015 № 134



УСЛОВНЫЕ ОБОЗНАЧЕНИЯ:

вход 1 - фотопрямая (схематичная) точка входа на индивидуальную территорию в здании (X-549748.64 ; Y-1381983.07)



минимальное расстояние к объектам общественного питания (м) (20 метров)



минимальное расстояние к объектам розничной торговли (м) (50 метров)

							"Врачебная амбулатория"	
							Новогеннисков с/п, х. Ленинский, ул. Стальная, 2	
Имя	Код	Ген	Идент	Год	Дата	Система координат МСК-23 Система высот Балтийская		
Имя	Код	Ген	Идент	Год	Дата			
							Схема М 1:1000	
							МБУ "Тивадзево муниципальное образование" Тивадзевский район	

СХЕМА

границ, прилегающих к организациям и (или) объектам территорий, на которых не допускается розничная продажа алкогольной продукции на территории муниципального образования Тимашевский район
 Объект: "Спортивный зал" Адрес: г. Ленинский, ул. Красная, 36

ПРИЛОЖЕНИЕ № 135

УТВЕРЖДЕНА
 постановлением администрации
 муниципального образования
 Тимашевский район
 от 13.11.2019 г. № 1302



УСЛОВНЫЕ ОЗНАЧЕНИЯ:

Вход 1 - фиксированная (координатная) точка входа на территорию и адрес (X=549703.75 Y=4582121.03)



минимальное расстояние к объектам розничной торговли (м)
 (25 метров)



минимальное расстояние к объектам розничной торговли (м)
 (50 метров)

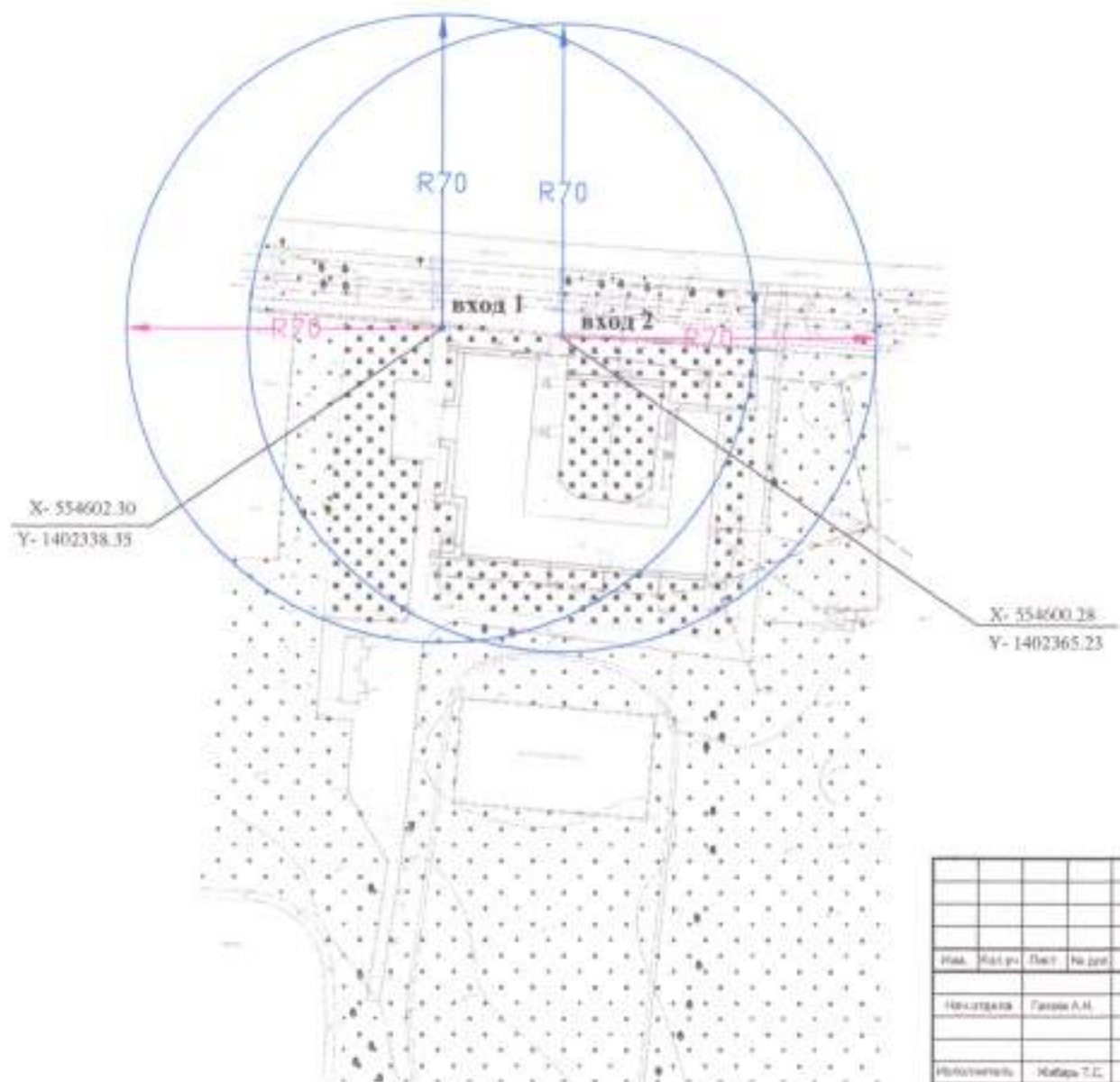
						Спортивный зал	
						г. Ленинский, ул. Красная, 36	
Имя	Имя отч.	Фамилия	Место	Год	Пол	Система координат МСК-23	
						Система высот Балтийская	
						Схема М 1:1000	
						Исполнитель: [подпись]	
						Муниципальное образование Тимашевский район	

СХЕМА

границ, прилегающих к организациям и (или) объектам территорий, на которых не допускается розничная продажа алкогольной продукции на территории муниципального образования Тимашевский район
 Объект: МБОУ СОШ №9
 Адрес: х. Незаймановский, ул. Школьная, 24"а"

ПРИЛОЖЕНИЕ № 136

УТВЕРЖДЕНА
 постановлением администрации
 муниципального образования
 Тимашевский район
 от 19.11.2019 г. № 1302



УСЛОВНЫЕ ОБОЗНАЧЕНИЯ:

вход 1 - фиксированная (координатная) точка входа на обслуживаемую территорию (X-554602.30 ; Y-1402338.35)
 вход 2 - фиксированная (координатная) точка входа в здание (X-554600.28 ; Y-1402365.23)



минимальное расстояние к объектам общественного питания, (м)
 (70 метров)



минимальное расстояние к объектам розничной торговли, (м)
 (70 метров)

						МБОУ СОШ №9	
						Тимашевский район, х. Незаймановский, ул. Школьная, 24"а"	
Имя	Фамилия	Пол	Подпись	Подп.	Дата	Система координат МСК-23 Система высот Балтийская	
	Григорьев А.А.					Схема М 1:1000	
Исполнитель	Кабачко Т.С.					Счет листов и их порядковые номера № Тимашевский район	

СХЕМА

Границ, прилегающих к организациям и (или) объектам территорий, на которых не допускается
розничная продажа алкогольной продукции на территории муниципального образования Тимашевский район
Объект: "МБДОУ Д/с №35" Адрес: п. Незаймановский, ул. Школьная, 44

ПРИЛОЖЕНИЕ № 137

УТВЕРЖДЕНА
выступая председателем администрации
муниципального образования
Тимашевский район
от "15" 11 2009 г. № 137/2



УСЛОВНЫЕ ОБОЗНАЧЕНИЯ:

вход 1 - фиксированная координатная точка вышка на
обособленную территорию: X-554550.20, Y-1402890.85



минимальное расстояние к объектам
объектов оп. питания (м)
(70 метров)



минимальное расстояние к объектам
розничной торговли (м)
(70 метров)

						"МБДОУ Д/с №35"	
						п. Незаймановский, ул. Школьная 44	
Шкала	Формат	Вектор	Исходный	План	Дата	Система координат МСК-23 Система высот Балтийская	
1:1000	PDF	Yes	Исходный				
Актуальность	Полное					Шкала 1:1000	МБУ "Управление архитектуры и градостроительства" Муниципальное образование Тимашевский район

СХЕМА

границ, прилегающих к организациям и (или) объектам территорий, на которых не допускается
розничная продажа алкогольной продукции на территории муниципального образования Тимашевский район
Объект "Фельдшерский пункт" Адрес: х. Незаймановский, ул. Красная, 243А



ПРИЛОЖЕНИЕ № 138

УПРАВЛЕНИЕ
по взаимодействию с
администрацией
муниципального образования
Тимашевский район
от "15" 11 2015 г. № 1302



УСЛОВНЫЕ ОБОЗНАЧЕНИЯ:

вход 1 - фиксированный (координаты точки входа на объект): X: 553605.79, Y: 1407181.60

-  минимальное расстояние к объектам общественного питания (м) (14 метров)
-  минимальное расстояние к объектам розничной торговли (м) (70 метров)

						"Фельдшерский пункт"	
						х. Незаймановский, ул. Красная, 243А	
Имя	Кол. ул.	Лист	№ Дел.	Тарг	Дат.	Система координат МСК-23 Система высот Багрянская	
№. управления	Подпись						
№. участка	Подпись					Схема М 1:1000	
						МБУ "Управление администрации "Федеральное агентство муниципального образования Тимашевский район"	

СХЕМА

границ, прилегающих к организациям и (или) объектам территории, на которых не допускается розничная продажа алкогольной продукции на территории муниципального образования Тимашевский район
 Объект: Врачебная амбулатория. Адрес: х. Незаймановский, ул. Красная, 126А.

ПРИЛОЖЕНИЕ № 139

Утверждена
 заместителем администрации
 муниципального образования
 Тимашевский район
 от 12.11.2015 № 139/15



УСЛОВНЫЕ ОБОЗНАЧЕНИЯ:

вход 1 - фронтальный (координатная точка входа на объект) территория: X-554654.44, Y-1402670.53

- минимальные расстояния к объектам общественного питания (м) (70 метров)
- максимальные расстояния к объектам розничной торговли (м) (70 метров)

						Врачебная амбулатория	
						Тимашевский район, х. Незаймановский, ул. Красная, 126А	
Мас.	Вегет.	Пос.	Мед.	Диаг.	Дале		
						Система координат МСК-23 Система высот Балтийская	
						Схема М 1:1000	
Информация						Сторона размещения территории	
Выбор ТС						МС 7	

СХЕМА

границ, прилегающих к организациям и (или) объектам территорий, на которых не допускается розничная продажа алкогольной продукции на территории муниципального образования Тимашевский район

Объект: "ФАП" Адрес: х. Стринский, ул. Красная, 91Б

ПРИЛОЖЕНИЕ №140

УТВЕРЖДЕНА
 постановлением администрации
 муниципального образования
 Тимашевский район
 от "15" 04 2015г №1302



УСЛОВИЯ ОБЪЕДИНЕНИЯ:

Точка 1 - фиксированная (геодезическая) точка на территории в здании
 (X-534596.14, Y-1395369.43)

- минимальное расстояние к объектам общественного питания (м) (70 метров)
- минимальное расстояние к объектам розничной торговли (м) (70 метров)

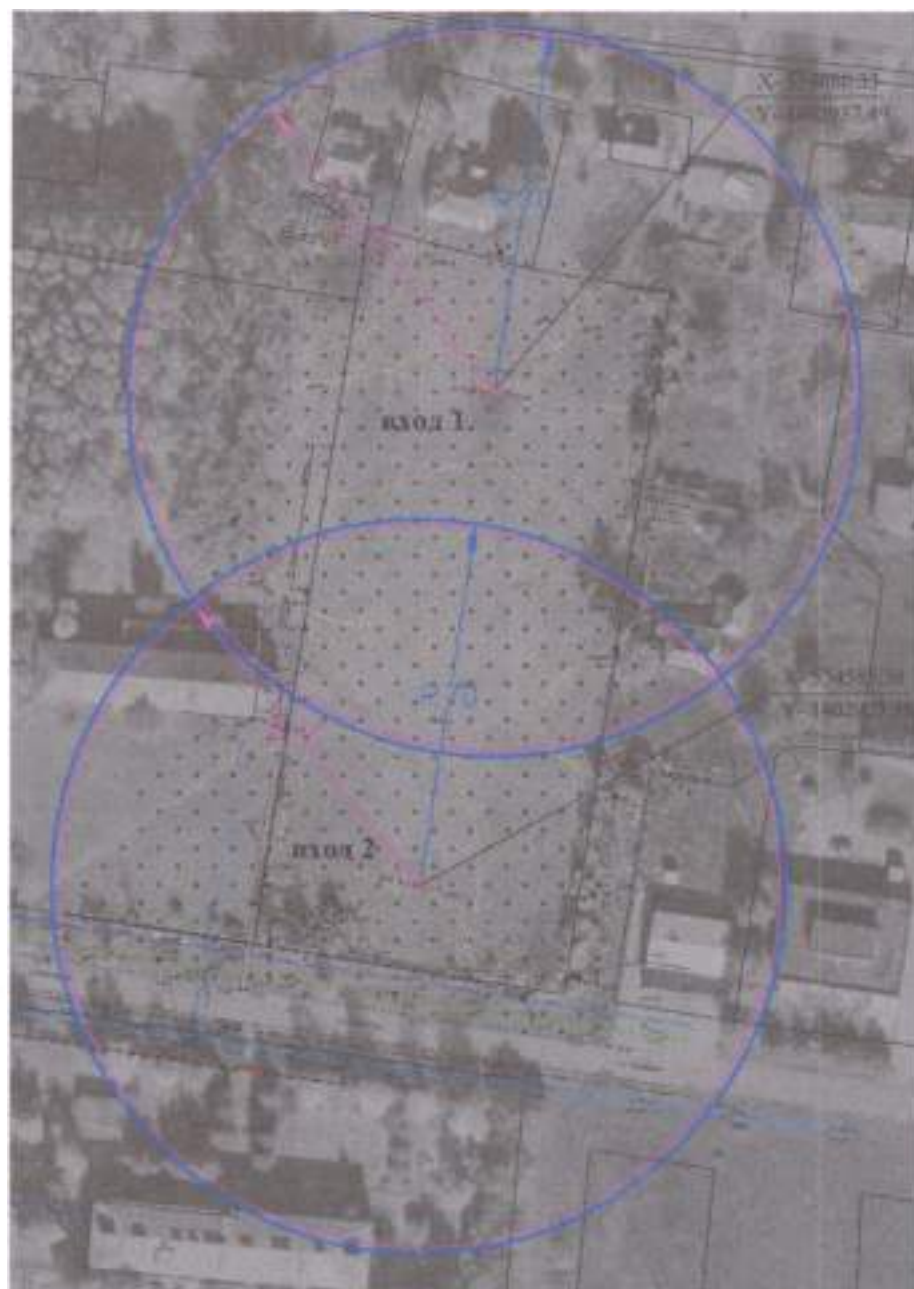
							"ФАП"	
							х. Стринский, ул. Красная, 91Б	
Мас	Кол	Име	Н	П	Д		Система координат МСК-23 Система высот Балтийская	
Не учтены	Ка							
Исполнитель	Почма						Схема М 1 1000	
							МБУ "Гравитация архитектуры и градостроительства" Муниципальное учреждение Тимашевский район	

СХЕМА

границ, прилегающих к организационным (или) объектам территорий, на которых не допускается розничная продажа алкогольной продукции на территории муниципального образования Тимашевский район
 Объект: "Стадион" Адрес: г. Назаймановский, ул. Красная, 154Б

ПРИЛОЖЕНИЕ № 4/4

УТВЕРЖДЕНО
 исполнителем администрации
 муниципального образования
 Тимашевский район
 от 15.11.2019 № 130А



УСЛОВИЯ СВОДЛЕНИЯ

вход 1 - фиксированный (координатный) центр входа на объект территории X-554680.33 ; Y-1402937.49 ;

вход 2 - фиксированный (координатный) центр входа на объект территории X-554585.30 ; Y-1402923.18 ;



минимальное расстояние к объектам
 общественного питания (м)
 (70 метров)



минимальное расстояние к объектам
 розничной торговли (м)
 (70 метров)

						"Стадион"	
						г. Назаймановский, ул. Красная, 154Б	
имя	фамилия	пол	подпись	подпись	дата	Система координат МСК-20	
						Система высот Балтийская	
						Схема М 1:1000	
						МБУ "Управление администрации и градостроительства муниципального образования Тимашевский район"	