



**АДМИНИСТРАЦИЯ МУНИЦИПАЛЬНОГО ОБРАЗОВАНИЯ
ТИМАШЕВСКИЙ РАЙОН**

ПО С Т А Н О В Л Е Н И Е

от 05.11.2019

№ 1302

город Тимашевск

Об определении границ прилегающих к некоторым организациям и (или) объектам территорий, на которых не допускается розничная продажа алкогольной продукции на территории муниципального образования Тимашевский район

В целях реализации Федерального закона от 22 ноября 1995 г. № 171-ФЗ «О государственном регулировании производства и оборота этилового спирта, алкогольной и спиртосодержащей продукции и об ограничении потребления (распития) алкогольной продукции», в соответствии с Федеральным законом от 6 октября 2003 г. № 131-ФЗ «Об общих принципах организации местного самоуправления в Российской Федерации», постановлением Правительства Российской Федерации от 27 декабря 2012 г. № 1425 «Об определении органами государственной власти субъектов Российской Федерации мест массового скопления граждан и мест нахождения источников повышенной опасности, в которых не допускается розничная продажа алкогольной продукции, а также определении органами местного самоуправления границ прилегающих к некоторым организациям и объектам территорий, на которых не допускается розничная продажа алкогольной продукции», Законом Краснодарского края от 4 июня 2012 г. № 2497-КЗ «Об установлении ограничений в сфере розничной продажи алкогольной продукции и безалкогольных тонизирующих напитков», приказом департамента потребительской сферы и регулирования рынка алкоголя Краснодарского края от 11 июля 2017 г. № 89 «Об утверждении порядков информирования, предусмотренных абзацами вторым и третьим пункта 8 статьи 16 Федерального закона «О государственном регулировании производства и оборота этилового спирта, алкогольной и спиртосодержащей продукции и об ограничении потребления (распития) алкогольной продукции», учитывая результаты общественных обсуждений по определению границ, прилегающих к организациям и (или) объектам территорий, на которых не допускается розничная продажа алкогольной продукции, на основании Устава муниципального образования Тимашевского района, п о с т а н о в л я ю :

1. Утвердить перечень организаций и (или) объектов, на прилегающих территориях к которым не допускается розничная продажа алкогольной продукции

на территории муниципального образования Тимашевский район (приложение № 1).

2. Утвердить границы прилегающих к некоторым организациям и (или) объектам территорий, на которых не допускается розничная продажа алкогольной продукции и розничная продажа алкогольной продукции при оказании услуг общественного питания на территории муниципального образования Тимашевский район (приложение № 2).

2. Утвердить схемы границ прилегающих территорий к некоторым организациям и (или) объектам территорий, на которых не допускается розничная продажа алкогольной продукции и розничная продажа алкогольной продукции при оказании услуг общественного питания (приложение № 3-141).

3. Установить способ расчета расстояния от организаций и (или) объектов, указанных в пункте 1 настоящего постановления, до границ прилегающих территорий – по прямой линии без учета искусственных и естественных преград:

3.1. При наличии обособленной территории - от входа для посетителей на обособленную территорию здания (строения, сооружения), в котором расположены организации и (или) объекты, до входа для посетителей в стационарный торговый объект или объект общественного питания;

3.2. При отсутствии обособленной территории - от входа для посетителей в здание (строение, сооружение), в котором расположены организации и (или) объекты, до входа для посетителей в стационарный торговый объект или объект общественного питания.

При наличии у организации и (или) объекта, на территории которого не допускается розничная продажа алкогольной продукции более одного входа (выхода) для посетителей прилегающая территория определяется от каждого входа (выхода).

Пожарные, запасные и иные входы (выходы) в здания строения сооружения которые не используются для посетителей, при определении границ прилегающих территорий не учитываются.

4. Отделу экономики и прогнозирования администрации муниципального образования Тимашевский район (Прокопед И.А.):

4.1. Информировать не позднее трех рабочих дней со дня официального опубликования настоящего постановления, расположенные на территории муниципального образования Тимашевский район организации, осуществляющие розничную продажу алкогольной продукции, индивидуальных предпринимателей, осуществляющих розничную продажу пива, пивных напитков, сидра, пуаре, медовухи, а также организации, осуществляющие розничную продажу алкогольной продукции, индивидуальных предпринимателей, осуществляющих розничную продажу пива, пивных напитков, сидра, пуаре, медовухи, и признаваемые сельскохозяйственными товаропроизводителями организации, крестьянские (фермерские) хозяйства и индивидуальных предпринимателей, осуществляющих розничную продажу вина (игристого вина), при оказании этими организациями, крестьянскими (фермерскими) хозяйствами и индивидуальными предпринимателями услуг общественного питания, посредством размещения информации об

издании постановления в средствах массовой информации, на официальном сайте администрации муниципального образования Тимашевский район в информационно-телекоммуникационной сети «Интернет», в помещениях занимаемых органами местного самоуправления, а также направить информацию о принятом постановлении в департамент потребительской сферы и регулирования рынка алкоголя Краснодарского края.

5. Организационно-кадровому отделу управления делами администрации муниципального образования Тимашевский район (Страшнов В.И.) опубликовать настоящее постановление.

6. Отделу информационных технологий администрации муниципального образования Тимашевский район (Мирончук А.Н.) обеспечить размещение настоящего постановления на официальном сайте муниципального образования Тимашевский район в информационно-телекоммуникационной сети «Интернет».

7. Контроль за выполнением настоящего постановления возложить на заместителя главы муниципального образования Тимашевский район Скрипиль И.А.

8. Постановление вступает в силу со дня его официального опубликования.

Глава муниципального образования
Тимашевский район

А.В. Палий

Приложение № 1

УТВЕРЖДЕН

постановление администрации
муниципального образования
Тимашевский район

от 15.11.2019 № 1912

ПЕРЕЧЕНЬ

организаций и (или) объектов на прилегающих территориях, к которым не допускается розничная продажа алкогольной продукции на территории муниципального образования Тимашевский район

Тимашевское городское поселение Образовательные организации			
№ п/п	Наименование хозяйствующего объекта	Адрес местонахождения	Приложение №
1.	Муниципальное бюджетное общеобразовательное учреждение средняя общеобразовательная школа № 1 имени А.И. Герцена муниципального образования Тимашевский район	Тимашевский район, г. Тимашевск, ул. Ленина, 152	3
2	Муниципальное бюджетное общеобразовательное учреждение средняя общеобразовательная школа № 4 муниципального образования Тимашевский район	Тимашевский район, г. Тимашевск, мкр. Сахарный завод	4
3	Муниципальное бюджетное общеобразовательное учреждение средняя общеобразовательная школа № 5 муниципального образования Тимашевский район	Тимашевский район, г. Тимашевск, мкр. Индустриальный, 16	5
4	Муниципальное автономное общеобразовательное учреждение средняя общеобразовательная школа № 11 имени Шевченко муниципального образования Тимашевский район	Тимашевский район, г. Тимашевск, ул. Степанова, 170 А	6
5	Муниципальное бюджетное общеобразовательное учреждение казачья средняя общеобразовательная школа № 16 имени Л.Н. Толстого муниципального образования Тимашевский район	Тимашевский район, г. Тимашевск, ул. Северная, 1	7
6	Муниципальное бюджетное общеобразовательное учреждение средняя общеобразовательная школа № 18 муниципального образования Тимашевский район	Тимашевский район, г. Тимашевск, мкр. Садовод, ул. 70 лет Октября, 4	8
7	Муниципальное бюджетное общеобразовательное учреждение средняя общеобразовательная школа № 19 имени Героя	Тимашевский район, г. Тимашевск, ул. Братьев Степановых, 2.	9

	Советского Союза И.Ф. Котляра муниципального образования Тимашевский район		
8	Государственное казенное общеобразовательное учреждение кадетская школа-интернат "Тимашевский казачий кадетский корпус " Краснодарского края	Тимашевский район, г. Тимашевск, ул. Красная, 29	10
9	Муниципальное бюджетное дошкольное образовательное учреждение детский сад комбинированного вида № 1 муниципального образования Тимашевский район	Тимашевский район, г. Тимашевск, ул. Ковалева, 163	11
10	Муниципальное бюджетное дошкольное образовательное учреждение детский сад компенсирующего вида № 2 "Гномик" муниципального образования Тимашевский район	Тимашевский район, г. Тимашевск, ул. Интернациональная, 44	12
11	Муниципальное бюджетное дошкольное образовательное учреждение детский сад комбинированного вида № 3 муниципального образования Тимашевский район	Тимашевский район, г. Тимашевск, ул. Свободы, 30	13
12	Муниципальное бюджетное дошкольное образовательное учреждение детский сад комбинированного вида № 5 "Ромашка" муниципального образования Тимашевский район	Тимашевский район, г. Тимашевск, ул. Западная, 12	14
13	Муниципальное бюджетное дошкольное образовательное учреждение детский сад компенсирующего вида № 6 "Золотой ключик" муниципального образования Тимашевский район	Тимашевский район, г. Тимашевск, мкр. Садовод, пер. Тургенева, 1	15
14	Муниципальное бюджетное дошкольное образовательное учреждение-центр развития ребенка- детский сад № 7 муниципального образования Тимашевский район	Тимашевский район, г. Тимашевск, ул. Пионерская, 155	16
15	Муниципальное бюджетное дошкольное образовательное учреждение детский сад №8 муниципального образования Тимашевский район	Тимашевский район, г. Тимашевск, ул. Чапаева, 65 Д	17
16	Муниципальное бюджетное дошкольное образовательное учреждение детский сад комбинированного вида № 10 муниципального образования Тимашевский район	Тимашевский район, г. Тимашевск, ул. Пионерская, 157	18
17	Муниципальное бюджетное дошкольное образовательное учреждение детский сад общеразвивающего вида № 11 "Светлячок" муниципального образования Тимашевский район	Тимашевский район, г. Тимашевск, мкр. Сахарный завод, 8	19
18	Муниципальное бюджетное дошкольное образовательное учреждение детский сад	Тимашевский район, г. Тимашевск, ул. Шереметова, 14	20

	комбинированного вида № 12 "Пчелка" муниципального образования Тимашевский район		
19	Муниципальное бюджетное дошкольное образовательное учреждение детский сад № 13 муниципального образования Тимашевский район	Тимашевский район, г. Тимашевск, ул. Колхозная, 74	21
20	Муниципальное бюджетное дошкольное образовательное учреждение-центр развития ребенка- детский сад № 14 муниципального образования Тимашевский район	Тимашевский район, г. Тимашевск, мкр. Садовод, пер. Тургенева, 2	22
21	Муниципальное бюджетное дошкольное образовательное учреждение детский сад № 17 муниципального образования Тимашевский район	Тимашевский район, г. Тимашевск, ул. Шереметова, 36	23
22	Муниципальное автономное дошкольное образовательное учреждение детский сад общеразвивающего вида № 18 "Сказка" муниципального образования Тимашевский район	Тимашевский район, г. Тимашевск, ул. Ковалёва, 172	24
23	Муниципальное бюджетное дошкольное образовательное учреждение-центр развития ребенка- детский сад № 19 муниципального образования Тимашевский район	Тимашевский район, г. Тимашевск, ул. Коммунальная, 1 А	25
24	Муниципальное бюджетное дошкольное образовательное учреждение детский сад комбинированного вида № 20 муниципального образования Тимашевский район	Тимашевский район, г. Тимашевск, мкр. Индустриальный, 17	26
25	Муниципальное бюджетное дошкольное образовательное учреждение-центр развития ребенка- детский сад № 42 муниципального образования Тимашевский район	Тимашевский район, г. Тимашевск, ул. Степанова, 117	27
26	Частное дошкольное образовательное учреждение «Детский сад № 98 открытого акционерного общества «Российские железные дороги»	Тимашевский район, г. Тимашевск, ул. Дзержинского, 1 Г	28
27	Государственное бюджетное профессиональное образовательное учреждение Краснодарского края "Техникум кадровых ресурсов"	Тимашевский район, г. Тимашевск, ул. Степанова, 54 Тимашевский район, г. Тимашевск, ул. Комарова, 42	29 30
28	Тимашевский филиал негосударственного образовательного учреждения среднего профессионального образования "Северо-Кавказский техникум "Знание"	Тимашевский район, г. Тимашевск, ул. Ленина, 152 Тимашевский район, г. Тимашевск, пер. Советский, 2 А	31 32
Организации, осуществляющие обучение несовершеннолетних			
№ п/п	Наименование хозяйствующего объекта	Адрес местонахождения	Приложение №

1	Муниципальное бюджетное учреждение дополнительного образования детская художественная школа города Тимашевска муниципального образования Тимашевский район	Тимашевский район, г. Тимашевск, ул. Интернациональная, 17	33
2	Муниципальное бюджетное учреждение дополнительного образования Центр творчества «Солнечный город» муниципального образования Тимашевский район	Тимашевский район, г. Тимашевск, ул. Советская, 105	34
3	Муниципальное автономное учреждение дополнительного образования «Центр творчества «Пирамида» муниципального образования Тимашевский район	Тимашевский район, г. Тимашевск, ул. Ленина, 142	35
4	Муниципальное бюджетное учреждение дополнительного образования детская музыкальная школа города Тимашевска муниципального образования Тимашевский район	Тимашевский район, г. Тимашевск, пер. Советский, 4	36
5	Муниципальное бюджетное учреждение дополнительного образования Центр творчества «Солнечный город» муниципального образования Тимашевский район	Тимашевский район, г. Тимашевск, мкр. Индустриальный, 3	37

Медицинские организации

№ п/п	Наименование хозяйствующего объекта	Адрес местонахождения	Приложение №
1	ООО «Три-3 Сити лаб»	Тимашевский район, г. Тимашевск, ул. Ленина, 169	38
2	ООО Стоматологическая клиника»	Тимашевский район, г. Тимашевск, пер. Ярмарочный, 3	39
3	ООО «Медицинский центр Премьер-Мед»	Тимашевский район, г. Тимашевск, ул. Братская, 148	40
4	Стоматологический кабинет Авдеевой Л.В.	Тимашевский район, г. Тимашевск, ул. Тургенева, 11 А	41
5	ООО «Стоматологическая клиника «Улыбка»	Тимашевский район, г. Тимашевск, ул. Российская, 10	42
6	ООО «Вита Дент»	Тимашевский район, г. Тимашевск, ул. Ленина, 155	43
7	ООО «Стоматолог и Я»	Тимашевский район, г. Тимашевск, ул. Казачья, 1 Д	44
8	ООО «Респект»	Тимашевский район, г. Тимашевск, ул.50 лет Октября, 136	45
9	ООО «Дентал Люкс»	Тимашевский район, г. Тимашевск, ул. Красная, 109	46
10	НУЗ «Узловая больница на ст.Тимашевская ОАО «РЖД» (больница)	Тимашевский район, г. Тимашевск, ул. Братьев Степановых, 34	47
11	НУЗ «Узловая больница на ст.Тимашевская ОАО «РЖД» (поликлиника)	Тимашевский район, г. Тимашевск, ул. Братьев Степановых, 34	48
12	ГБУЗ «Тимашевская ЦРБ» МЗ КК	Тимашевский район, г. Тимашевск, ул. Ленина, 175	49

13	ГБУЗ «Тимашевская ЦРБ» МЗ КК районная поликлиника	Тимашевский район, г. Тимашевск, ул. Братская, 123	50
14	ГБУЗ «Тимашевская ЦРБ» МЗ КК детская поликлиника	Тимашевский район, г. Тимашевск ул. Братская, 131	51
15	ГБУЗ «Тимашевская ЦРБ» МЗ КК районная поликлиника	Тимашевский район, г. Тимашевск, мкр. Индустриальный, 43	52
16	ГБУЗ «Тимашевская ЦРБ» МЗ КК поликлиника пос. Садовод	Тимашевский район, г. Тимашевск, ул. 70 лет Октября, 7	53
17	Медцентр ИП Башта	Тимашевский район, г. Тимашевск, ул. Ленина, 164	54
18	ООО «Здоровье семьи»	Тимашевский район, г. Тимашевск, ул. Красная, 105 К	55
19	ООО «Семейный доктор»	Тимашевский район, г. Тимашевск, ул. Красная, 84	56
20	Бюро № 48 – филиал ФКУ «ГБ МСЭ по Краснодарскому краю»	Тимашевский район, г. Тимашевск, ул. Ленина, 145	57
21	ООО «Центр диагностики Томоград»	Тимашевский район, г. Тимашевск, ул. Братская, 150.	58

Спортивные объекты

№ п/п	Наименование хозяйствующего объекта	Адрес местонахождения	Приложение №
1	Стадион «Колос»	Тимашевский район, г. Тимашевск, мкр. Садовод, ул. 70 лет Октября, 2 А	59
2	Стадион «Изумруд»	Тимашевский район, г. Тимашевск, мкр. Сахарного завода, 12 А	60
3	Спортивный комплекс с плавательным бассейном	Тимашевский район, г. Тимашевск, ул. Пионерская, 92	61
4	МБУ универсальный спортивный комплекс «Олимп»	Тимашевский район, г. Тимашевск, ул. Братьев Степановых, 2 Б	62
5	Футбольный манеж академии ФК «Краснодар»	Тимашевский район, г. Тимашевск, ул. 70 лет Октября, 2 А	63
6	Тренажерный зал «Филин»	Тимашевский район, г. Тимашевск, мкр. Садовод, ул. Красивая, 28	64
7	Тренажерный зал «Торнадо»	Тимашевский район, г. Тимашевск, ул. Братская, 175 Б	65
8	Тренажерный зал «Зебра»	Тимашевский район, г. Тимашевск, ул. Казачья, 1 К/1	66
9	Спортивный зал	Тимашевский район, г. Тимашевск, ул. Щереметова, 1	67
10	Гребная база	Тимашевский район, г. Тимашевск, ул. Мичурина, 50	68
11	Гребная база	Тимашевский район, г. Тимашевск, ул. Интернациональная, 73	69
12	Комплексная спортивно-игровая площадка	Тимашевский район, г. Тимашевск, ул. Олимпийская, 28	70
13	Комплексная спортивно-игровая площадка	Тимашевский район, г. Тимашевск, ул. Рабочая, 55	71
14	Спортивная многофункциональная площадка	Тимашевский район, г. Тимашевск, ул. Степанова, 170 К	72

Воинская часть

№ п/п	Наименование хозяйствующего объекта	Адрес местонахождения	Приложение №
-------	-------------------------------------	-----------------------	--------------

1.	Воинская часть № 01228	Тимашевский район, г. Тимашевск, ул. Чкалова, 1	73
Вокзалы			
№ п/п	Наименование хозяйствующего объекта	Адрес местонахождения	Приложение №
1	Автовокзал	Тимашевский район, г. Тимашевск, ул. Братьев Степановых, 22	74
2	Железнодорожный вокзал «Станция тимашевская-1»	Тимашевский район, г. Тимашевск, Привокзальная площадь, 1	75

Медведовское сельское поселение
Образовательные организации

№ п/п	Наименование хозяйствующего объекта	Адрес местонахождения	Приложение №
1	Муниципальное бюджетное общеобразовательное учреждение средняя общеобразовательная школа № 2 имени Луначарского муниципального образования Тимашевский район	Тимашевский район, ст. Медведовская, ул. Ленина, 58	76
2	Муниципальное бюджетное общеобразовательное учреждение средняя общеобразовательная школа № 10 муниципального образования Тимашевский район	Тимашевский район, ст. Медведовская ул. Пушкина, 7	77
3	Муниципальное бюджетное общеобразовательное учреждение средняя общеобразовательная школа № 13 имени Героя Советского Союза Г.К. Кулика муниципального образования Тимашевский район	Тимашевский район, ст. Медведовская, ул. Мира, 90 Б	78
4	Государственное казенное общеобразовательное учреждение Краснодарского края специальная (коррекционная) школа-интернат ст-цы Медведовской	Тимашевский район, ст. Медведовская, хут. Ленинский, ул. Центральная, 128	79
5	Муниципальное бюджетное дошкольное образовательное учреждение детский сад № 4 муниципального образования Тимашевский район	Тимашевский район, ст. Медведовская, ул. Чонгарская, 55	80
6	Муниципальное бюджетное дошкольное образовательное учреждение детский сад комбинированного вида № 21 муниципального образования Тимашевский район	Тимашевский район, ст. Медведовская, ул. Мира, 160	81
7	Муниципальное бюджетное дошкольное образовательное учреждение детский сад № 22 муниципального образования Тимашевский район	Тимашевский район, ст. Медведовская, ул. Восточная, 10	82
8	Муниципальное бюджетное дошкольное образовательное учреждение детский сад комбинированного вида № 24 муниципального образования Тимашевский район	Тимашевский район, ст. Медведовская, ул. Профессиональная, 67	83
9	Муниципальное бюджетное дошкольное образовательное учреждение детский сад № 26 муниципального образования Тимашевский район	Тимашевский район, ст. Медведовская, ул. Продольная, 29.	84

10	Муниципальное бюджетное дошкольное образовательное учреждение детский сад комбинированного вида № 32 муниципального образования Тимашевский район	Тимашевский район, ст. Медведовская, ул. Пушкина, 1	85
----	---	---	----

Организации, осуществляющие обучение несовершеннолетних

№ п/п	Наименование хозяйствующего объекта	Адрес местонахождения	Приложение №
1	Муниципальное бюджетное учреждение дополнительного образования Центр творчества "Калейдоскоп" муниципального образования Тимашевский район	Тимашевский район, ст. Медведовская, ул. Фадеева, 42	86
2	Государственное казенное учреждение социального обслуживания Краснодарского края "Медведовский детский дом для детей-сирот и детей, оставшихся без попечения родителей, с дополнительным образованием"	Тимашевский район, ст. Медведовская, ул. Телеграфная, 1	87

Медицинские организации

№ п/п	Наименование хозяйствующего объекта	Адрес местонахождения	Приложение №
1	Поликлиника ст. Медведовская	Тимашевский район, ст. Медведовская, ул. Кропоткина, 43 А	88
2	ФАП	Тимашевский район, ст. Медведовская, ул. Азовская, 1	89
3	Медведовская участковая больница	Тимашевский район, ст. Медведовская, ул. Ленина, 60	90
4	ГБУ СО КК «Медведовский ПНИ»	Тимашевский район, ст. Медведовская, ул. Ленина, 48	91

Спортивные объекты

№ п/п	Наименование хозяйствующего объекта	Адрес местонахождения	Приложение №
1	Стадион «Юность»	Тимашевский район, ст. Медведовская, ул. Московская, 84	92
2	Спортивный комплекс им.Н.К. Ярковского	Тимашевский район, ст. Медведовская, ул. Пушкина, 5 А	93
3	Спортивный комплекс «Лидер»	Тимашевский район, ст. Медведовская, ул. Мира, 176 Б	94

Воинская часть

№ п/п	Наименование хозяйствующего объекта	Адрес местонахождения	Приложение №
1	Воинская часть № 2440	Тимашевский район, ст. Медведовская, ул. Пограничная, 1	95

**Роговское сельское поселение
Образовательные организации**

№ п/п	Наименование хозяйствующего объекта	Адрес местонахождения	Приложение №
1	Муниципальное бюджетное общеобразовательное учреждение средняя общеобразовательная школа № 15 имени Героя Российской Федерации Е.Д.Шендрика муниципального образования Тимашевский район	Тимашевский район, ст. Роговская, ул. Ленина, 103	96

2	Муниципальное бюджетное общеобразовательное учреждение основная общеобразовательная школа № 21 муниципального образования Тимашевский район	Тимашевский район, ст. Роговская, ул. Гоголя, 18	97
3	Муниципальное бюджетное дошкольное образовательное учреждение детский сад № 38 муниципального образования Тимашевский район	Тимашевский район, ст. Роговская, ул. Свободная, 26	98
4	Муниципальное бюджетное дошкольное образовательное учреждение детский сад № 39 муниципального образования Тимашевский район	Тимашевский район, ст. Роговская, ул. Красная, 168	99
5	Муниципальное бюджетное дошкольное образовательное учреждение детский сад комбинированного вида № 40 муниципального образования Тимашевский район	Тимашевский район, ст. Роговская, ул. Ленина, 105	100

Организации, осуществляющие обучение несовершеннолетних

№ п/п	Наименование хозяйствующего объекта	Адрес местонахождения	Приложение №
1	Муниципальное бюджетное учреждение дополнительного образования "Центр творчества "Радуга" муниципального образования Тимашевский район	Тимашевский район, ст. Роговская ул. Ленина, 95 Г	101
2	Муниципальное бюджетное учреждение дополнительного образования детская школа искусств станицы Роговской муниципального образования Тимашевский район	Тимашевский район, ст. Роговская ул. Ленина, 86	102

Медицинские организации

№ п/п	Наименование хозяйствующего объекта	Адрес местонахождения	Приложение №
1	Роговская участковая больница	Тимашевский район, ст. Роговская, ул. Садовая, 63	103

Спортивные объекты

№ п/п	Наименование хозяйствующего объекта	Адрес местонахождения	Приложение №
1	МБОУ ДОД «Роговская ДЮСШ»	Тимашевский район, ст. Роговская, ул. Коммунаров, 44 А	104
2	Стадион	Тимашевский район, ст. Роговская, ул. Красная, 62 Б	105

Дербентское сельское поселение

Образовательные организации

№ п/п	Наименование хозяйствующего объекта	Адрес местонахождения	Приложение №
1	Муниципальное бюджетное общеобразовательное учреждение средняя общеобразовательная школа № 6 муниципального образования Тимашевский район	Тимашевский район, хут. Танцура Крамаренко, ул. Школьная, 12 А	106
2	Муниципальное бюджетное дошкольное образовательное учреждение детский сад № 28 муниципального образования Тима-	Тимашевский район, хут. Танцура Крамаренко, ул. Советская, 8	107

шевский район			
Медицинские организации			
№ п/п	Наименование хозяйствующего объекта	Адрес местонахождения	Приложение №
1	ФАП	Тимашевский район, хут. Танцура Крамаренко, ул. Советская, 1	108
Спортивные объекты			
№ п/п	Наименование хозяйствующего объекта	Адрес местонахождения	Приложение №
1	Спортивная площадка	Тимашевский район, хут. Танцура Крамаренко, ул. Школьная, 12 А	109

Потенциально опасные объекты

№ п/п	Наименование хозяйствующего объекта	Адрес местонахождения	Приложение №
1	Мачта РТС Садовый	Тимашевский район, хут. Садовый, ул. Садовая, 139	110

Сельское поселение Кубанец
Образовательные организации

№ п/п	Наименование хозяйствующего объекта	Адрес местонахождения	Приложение №
1	Муниципальное бюджетное общеобразовательное учреждение средняя общеобразовательная школа № 8 муниципального образования Тимашевский район	Тимашевский район, хут. Беднягина, ул. Юбилейная, 1	111
2	Муниципальное бюджетное дошкольное образовательное учреждение детский сад № 16 муниципального образования Тимашевский район	Тимашевский район, хут. Беднягина, ул. Школьная, 7	112

Медицинские организации

№ п/п	Наименование хозяйствующего объекта	Адрес местонахождения	Приложение №
1	Врачебная амбулатория	Тимашевский район, хут. Беднягина, ул. Коммунистическая, 22	113

Днепровское сельское поселение
Образовательные организации

№ п/п	Наименование хозяйствующего объекта	Адрес местонахождения	Приложение №
1	Муниципальное бюджетное общеобразовательное учреждение средняя общеобразовательная школа № 7 муниципального образования Тимашевский район	Тимашевский район, ст. Днепровская, ул. Красная, 50	114
2	Муниципальное бюджетное дошкольное образовательное учреждение детский сад № 27 муниципального образования Тимашевский район	Тимашевский район, ст. Днепровская, ул. Степанова, 43	115

Медицинские организации

№ п/п	Наименование хозяйствующего объекта	Адрес местонахождения	Приложение №
1	Врачебная амбулатория	Тимашевский район, ст. Днепровская, ул. Степанова, 46 Б	116

2	ФАП	Тимашевский район, хут. Ленина, ул. Ленина, 89 Б	117
3	ФАП	Тимашевский район, хут. Ольховский, ул. Степанова, 65	118
4	ВОП	Тимашевский район, хут. Ленина, ул. Ленина, 89 Г	119

Спортивные объекты

№ п/п	Наименование хозяйствующего объекта	Адрес местонахождения	Приложение №
1	Спортивная площадка	Тимашевский район, ст. Днепровская, ул. Степанова, 55	120
2	Стадион	Тимашевский район, ст. Днепровская, ул. Ленина, 70 Б	121
3	Стадион	Тимашевский район, хут. Калинина, ул. Ленина, 7	122

Поселковое сельское поселение

Образовательные организации

№ п/п	Наименование хозяйствующего объекта	Адрес местонахождения	Приложение №
1	Муниципальное бюджетное общеобразовательное учреждение средняя общеобразовательная школа № 14 муниципального образования Тимашевский район	Тимашевский район, пос. Советский, ул. Ленина, 19 А	123
2	Муниципальное бюджетное дошкольное образовательное учреждение детский сад № 9 муниципального образования Тимашевский район	Тимашевский район, пос. Советский, ул. Ленина, 50	124

Организации, осуществляющие обучение несовершеннолетних

№ п/п	Наименование хозяйствующего объекта	Адрес местонахождения	Приложение №
1	Государственное казенное учреждение социального обслуживания Краснодарского края "Тимашевский социально-реабилитационный центр для несовершеннолетних"	Тимашевский район, пос. Советский, ул. Кирова, 44 Б	125

Медицинские организации

№ п/п	Наименование хозяйствующего объекта	Адрес местонахождения	Приложение №
1	Красносельская участковая больница	Тимашевский район, пос. Советский, ул. Ленина, 46	126

Спортивные объекты

№ п/п	Наименование хозяйствующего объекта	Адрес местонахождения	Приложение №
1	Спортивная игровая площадка	Тимашевский район, пос. Советский, ул. Ленина, 19 А	127

Новокорсунское сельское поселение

Образовательные организации

№ п/п	Наименование хозяйствующего объекта	Адрес местонахождения	Приложение №
1	Муниципальное бюджетное общеобразова-	Тимашевский район, ст. Новокор-	128

	тельное учреждение средняя общеобразовательная школа № 3 муниципального образования Тимашевский район	сунская, ул. Пионерская, 23	
2	Муниципальное бюджетное дошкольное образовательное учреждение детский сад № 41 муниципального образования Тимашевский район	Тимашевский район, ст. Новокорсунская, ул. Красная, 33	129
Медицинские организации			
№ п/п	Наименование хозяйствующего объекта	Адрес местонахождения	Приложение №
1	Новокорсунская участковая больница	Тимашевский район, ст. Новокорсунская, ул. Красная, 26	130
Спортивные объекты			
№ п/п	Наименование хозяйствующего объекта	Адрес местонахождения	Приложение №
1	Стадион	Тимашевский район, ст. Новокорсунская, ул. Кобыляцкого, 29	131

**Новоленинское сельское поселение
Образовательные организации**

№ п/п	Наименование хозяйствующего объекта	Адрес местонахождения	Приложение №
1	Муниципальное бюджетное общеобразовательное учреждение средняя общеобразовательная школа № 12 муниципального образования Тимашевский район	Тимашевский район, хут. Ленинский, ул. Красная, 38	132
2	Муниципальное бюджетное дошкольное образовательное учреждение детский сад комбинированного вида № 37 муниципального образования Тимашевский район	Тимашевский район, хут. Ленинский, ул. Космонавтов, 1 А	133
Медицинские организации			
№ п/п	Наименование хозяйствующего объекта	Адрес местонахождения	Приложение №
1	Врачебная амбулатория	Тимашевский район, хут. Ленинский, ул. Степная, 2	134
Спортивные объекты			
№ п/п	Наименование хозяйствующего объекта	Адрес местонахождения	Приложение №
1	Спортивный зал	Тимашевский район, хут. Ленинский, ул. Красная, 36	135

**Незаймановское сельское поселение
Образовательные организации**

№ п/п	Наименование хозяйствующего объекта	Адрес местонахождения	Приложение №
1	Муниципальное бюджетное общеобразовательное учреждение средняя общеобразовательная школа № 9 муниципального образования Тимашевский район	Тимашевский район, хут. Незаймановский, ул. Школьная, 24 А	136
2	Муниципальное бюджетное дошкольное образовательное учреждение детский сад № 35 муниципального образования Тимашевский район	Тимашевский район, хут. Незаймановский, ул. Школьная, 44	137

Медицинские организации			
№ п/п	Наименование хозяйствующего объекта	Адрес местонахождения	Приложение №
1	Фельдшерский пункт	Тимашевский район, хут. Незаймановский, ул. Красная, 243 А	138
2	Врачебная амбулатория	Тимашевский район, хут. Незаймановский, ул. Красная, 126 А	139
3	ФАП	Тимашевский район, хут. Стринский, ул. Красная, 91 Б	140
Спортивные объекты			
№ п/п	Наименование хозяйствующего объекта	Адрес местонахождения	Приложение №
1	Стадион	Тимашевский район, хут. Незаймановский, ул. Красная, 154 Б	141

Заместитель главы
муниципального образования
Тимашевский район

И.А. Скрипиль

				(уставной) деятельностью на основании лицензии, выданной в порядке, установленном законодательством Российской Федерации, за исключением видов медицинской деятельности по перечню, утвержденному Правительством Российской Федерации, м		производственных и научно-исследовательских организаций Вооруженных Сил Российской Федерации, других войск, воинских формирований и органов, обеспечивающих оборону и безопасность Российской Федерации, м		
1	Тимашевское городское поселение	100	30	30	30	30	30	30
2	Медведовское сельское поселение	30	30	30	30	30	30	30
3	Роговское сельское поселение	30	30	70	30	30	30	30
4	Дербентское сельское поселение	50	50	50	50	100	50	50
5	Днепровское сельское поселение	20	20	20	20	20	20	20
6	Новокорсунское сельское поселение	35	35	35	35	35	35	35
7	Новоленинское сельское поселение	50	50	50	50	50	50	50
8	Поселковское сельское поселение	50	50	15	50	50	50	50
9	Сельское поселение Кубанец	30	30	30	30	100	100	100

10	Незаймановское сельское поселение	70	70	70	70	70	70	70
Установленное минимальное расстояние до предприятий общественного питания, осуществляющих розничную продажу алкогольной продукции								
№ п/п	Наименование поселения	к зданиям, строениям, сооружениям, помещениям, находящимся во владении и пользовании образовательных организаций (за исключением организаций дополнительного образования, организаций дополнительного профессионального образования) м	к зданиям, строениям, сооружениям, помещениям, находящимся во владении и пользовании организаций, осуществляющих обучение несовершеннолетних, м	к зданиям, строениям, сооружениям, помещениям, находящимся во владении и пользовании юридических лиц независимо от организационно-правовой формы, и индивидуальных предпринимателей, осуществляющих в качестве основного (уставного) вида деятельности медицинскую деятельность или осуществляющих медицинскую деятельность наряду с основной (уставной) деятельностью на основании лицензии, выданной в порядке, установленном законодательством Российской Федерации, за исключением видов медицинской деятельности по перечню, утвержденному	к спортивным сооружениям, объектам недвижимости, и права на которые зарегистрированы в установленном порядке, м	к боевым позициям войск, полигонов, узлов связи, в расположении воинских частей, на специальных технологических комплексах, в зданиях и сооружениях, предназначенных для управления войсками, размещения и хранения военной техники, военного имущества и оборудования, испытания вооружения, а также в зданиях и сооружениях производственных и научно-исследовательских организаций Вооруженных Сил Российской Федерации, других войск, воинских формирований и органов, обеспечивающих оборону и безопасность Российской Федерации,	к вокзалам, аэропортам, м	к местам нахождения источников повышенной опасности, определяемым органами государственной власти субъектов Российской Федерации в порядке, установленном Правительством Российской Федерации, м

				Правительством Российской Федерации, м		м		
1	Тимашевское городское поселение	50	30	30	30	30	30	30
2	Медведовское сельское поселение	30	30	30	30	30	30	30
3	Роговское сельское поселение	30	30	30	30	30	30	30
4	Дербентское сельское поселение	50	50	50	50	100	50	50
5	Днепровское сельское поселение	20	20	20	20	20	20	20
6	Новокорсунское сельское поселение	20	20	20	20	20	20	20
7	Новоленинское сельское поселение	20	20	20	20	20	20	20
8	Поселковое сельское поселение	20	20	20	20	20	20	20
9	Сельское поселение Кубанец	50	50	50	50	100	100	100
10	Незаймановское сельское поселение	70	70	70	70	70	70	70

4

Заместитель главы
муниципального образования
Тимашевский район

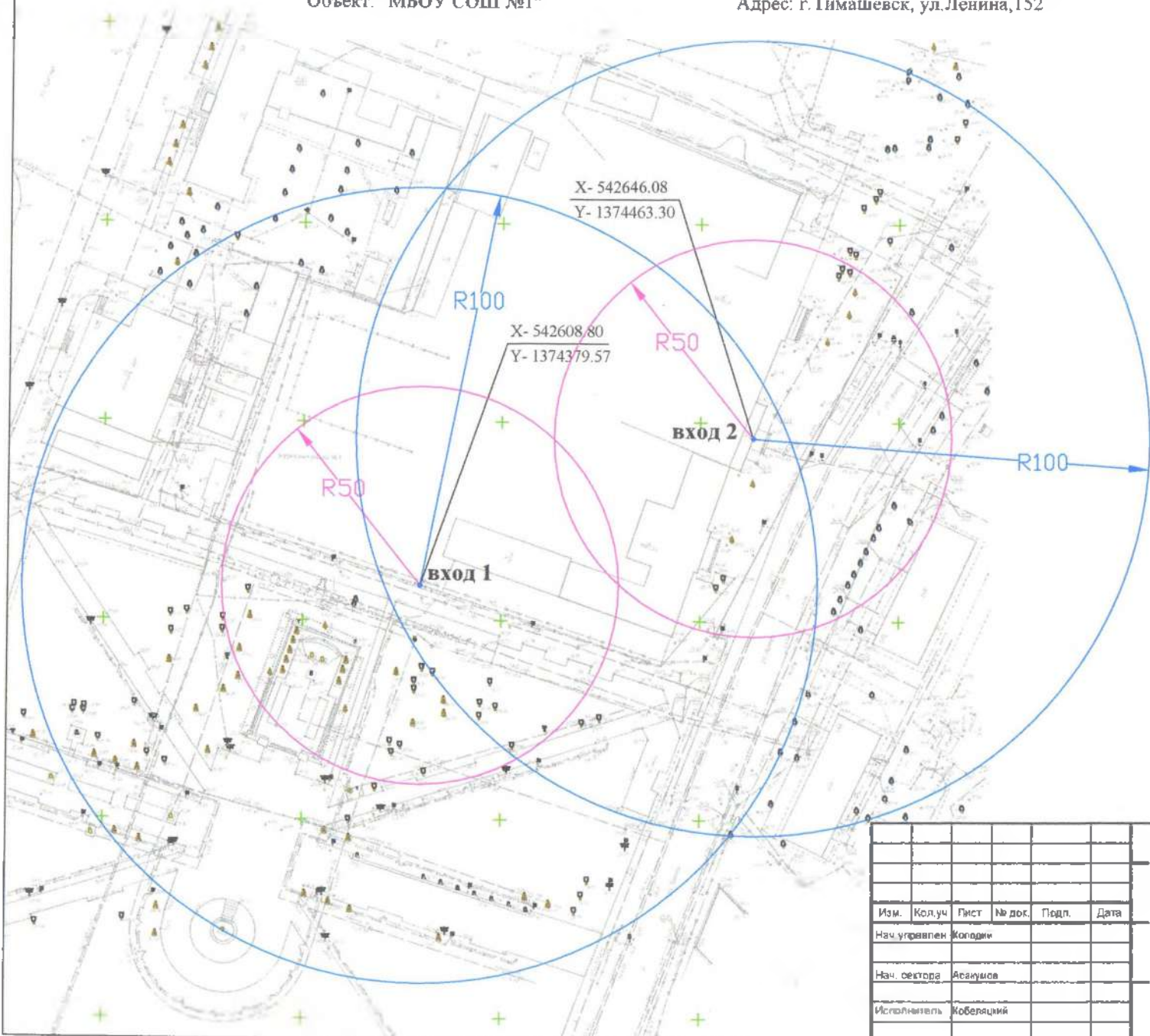
И.А. Скрипиль

СХЕМА

границ, прилегающих к организациям и (или) объектам территорий, на которых не допускается розничная продажа алкогольной продукции на территории муниципального образования Тимашевский район
 Объект: "МБОУ СОШ №1"
 Адрес: г. Тимашевск, ул. Ленина, 152

ПРИЛОЖЕНИЕ № 3

УТВЕРЖДЕНА
 постановлением администрации
 муниципального образования
 Тимашевский район
 от 15.11.2019 № 1308



УСЛОВНЫЕ ОБОЗНАЧЕНИЯ:

вход 1- фиксированная (координатная) точка входа на обособленную территорию(X-542608.80 ; Y-1374379.57)
 вход 2- фиксированная (координатная) точка входа в здание (X-542646.08 ; Y-1374463.30)

- минимальное расстояние к объектам общественного питания, (м) (50 метров)
- минимальное расстояние к объектам розничной торговли, (м) (100 метров)

						"МБОУ СОШ №1"	
						г.Тимашевск, ул.Ленина,152	
Изм.	Кол.уч	Лист	№ док.	Подп.	Дата		
Нач. управлен	Жолдич					Система координат МСК-23 Система высот Балтийская	
Нач. сектора	Асаишова						
Исполнитель	Кобеляцкий						
						Схема М 1:1000	МБУ "Управление архитектуры и градостроительства" муниципального образования Тимашевский район

СХЕМА

границ, прилегающих к организациям и (или) объектам территорий, на которых не допускается розничная продажа алкогольной продукции на территории муниципального образования Тимашевский район
 Объект: МБОУ СОШ №4 Адрес: г.Тимашевск, мкр.Сахарный завод

ПРИЛОЖЕНИЕ № 4



УТВЕРЖДЕНА постановлением администрации муниципального образования Тимашевский район от "05" 11 2019 г. № 1302



X- 542668,25
 Y- 1376382,53

УСЛОВНЫЕ ОБОЗНАЧЕНИЯ:

вход 1- фиксированная (координатная) точка входа на обособленную территорию (X-542668,25; Y-1376382,53)

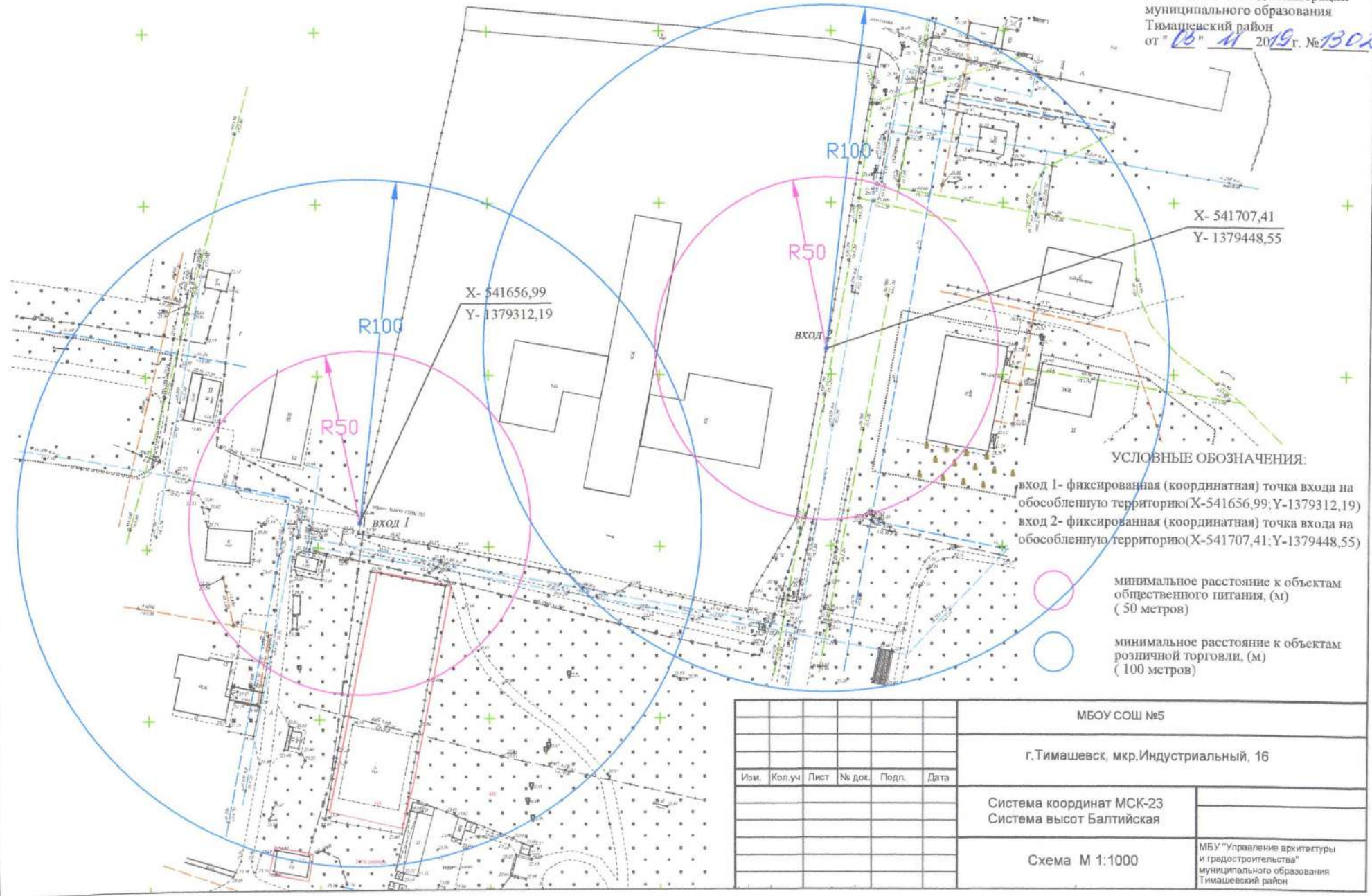
-  минимальное расстояние к объектам общественного питания, (м) (50 метров)
-  минимальное расстояние к объектам розничной торговли, (м) (100 метров)

						МБОУ СОШ №4	
						г.Тимашевск, мкр.Сахарный завод	
Изм.	Кол.уч	Лист	№ док.	Подп.	Дата	Система координат МСК-23 Система высот Балтийская	
						Схема М 1:1000	
						МБУ "Управление архитектуры и градостроительства" муниципального образования Тимашевский район	

границ, прилегающих к организациям и (или) объектам территорий, на которых не допускается розничная продажа алкогольной продукции на территории муниципального образования Тимашевский район
 Объект: МБОУ СОШ №5 Адрес: г.Тимашевск, мкр.Индустриальный, 16

ПРИЛОЖЕНИЕ № 5

УТВЕРЖДЕНА постановлением администрации муниципального образования Тимашевский район от "16" 11 2019 г. № 1302



УСЛОВНЫЕ ОБОЗНАЧЕНИЯ:
 вход 1- фиксированная (координатная) точка входа на обособленную территорию (X-541656,99; Y-1379312,19)
 вход 2- фиксированная (координатная) точка входа на обособленную территорию (X-541707,41; Y-1379448,55)
 минимальное расстояние к объектам общественного питания, (м) (50 метров)
 минимальное расстояние к объектам розничной торговли, (м) (100 метров)

					МБОУ СОШ №5	
					г.Тимашевск, мкр.Индустриальный, 16	
Изм.	Кол.уч	Лист	№ док.	Подп.	Дата	Система координат МСК-23 Система высот Балтийская
						Схема М 1:1000
						МБУ "Управление архитектуры и градостроительства" муниципального образования Тимашевский район

СХЕМА

границ. прилегающих к организациям и (или) объектам территорий, на которых не допускается розничная продажа алкогольной продукции на территории муниципального образования Тимашевский район
 Объект: "МБОУ СОШ №11"
 Адрес: г.Тимашевск, ул.Степанова, 170А

ПРИЛОЖЕНИЕ № 6



УТВЕРЖДЕНА
 постановлением администрации
 муниципального образования
 Тимашевский район
 от "10" 11 2019 № 1302



X- 543009.02
 Y- 1373783.98

УСЛОВНЫЕ ОБОЗНАЧЕНИЯ:

вход I- фиксированная (координатная) точка входа на обособленную территорию(X-543009.02 ; Y-1373783.98)

-  минимальное расстояние к объектам общественного питания. (м)
(50 метров)
-  минимальное расстояние к объектам розничной торговли. (м)
(100 метров)

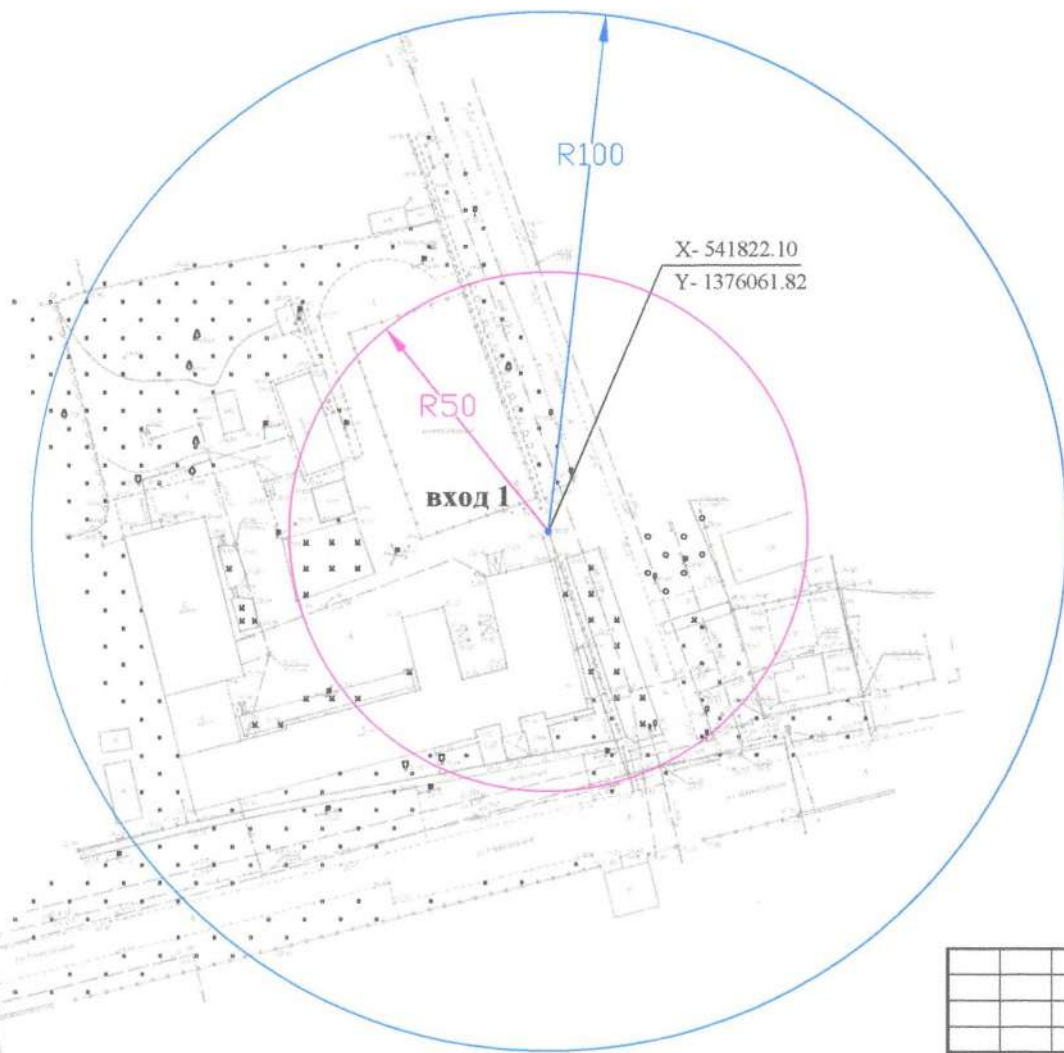
						"МБОУ СОШ №11"	
						г.Тимашевск, ул.Степанова, 170А	
Изм.	Кол.уч.	Лист	№ док.	Подп.	Дата	Система координат МСК-23 Система высот Балтийская	
		Копелдй					
		Абакумов				Схема М 1:1000	
		Кобеляцкий				МБУ "Управление архитектуры и градостроительства" муниципального образования Тимашевский район	

СХЕМА

границ, прилегающих к организациям и (или) объектам территорий, на которых не допускается розничная продажа алкогольной продукции на территории муниципального образования Тимашевский район
 Объект: "МБОУ СОШ №16"
 Адрес: г.Тимашевск, ул.Северная, 1


ПРИЛОЖЕНИЕ № 4

УТВЕРЖДЕНА
 постановлением администрации
 муниципального образования
 Тимашевский район
 от 15.11.2019 г. № 1302



УСЛОВНЫЕ ОБОЗНАЧЕНИЯ:

вход 1 - фиксированная (координатная) точка входа на обособленную территорию(X-541822.10 ; Y-1376061.82)

 минимальное расстояние к объектам общественного питания, (м) (50 метров)

 минимальное расстояние к объектам розничной торговли, (м) (100 метров)

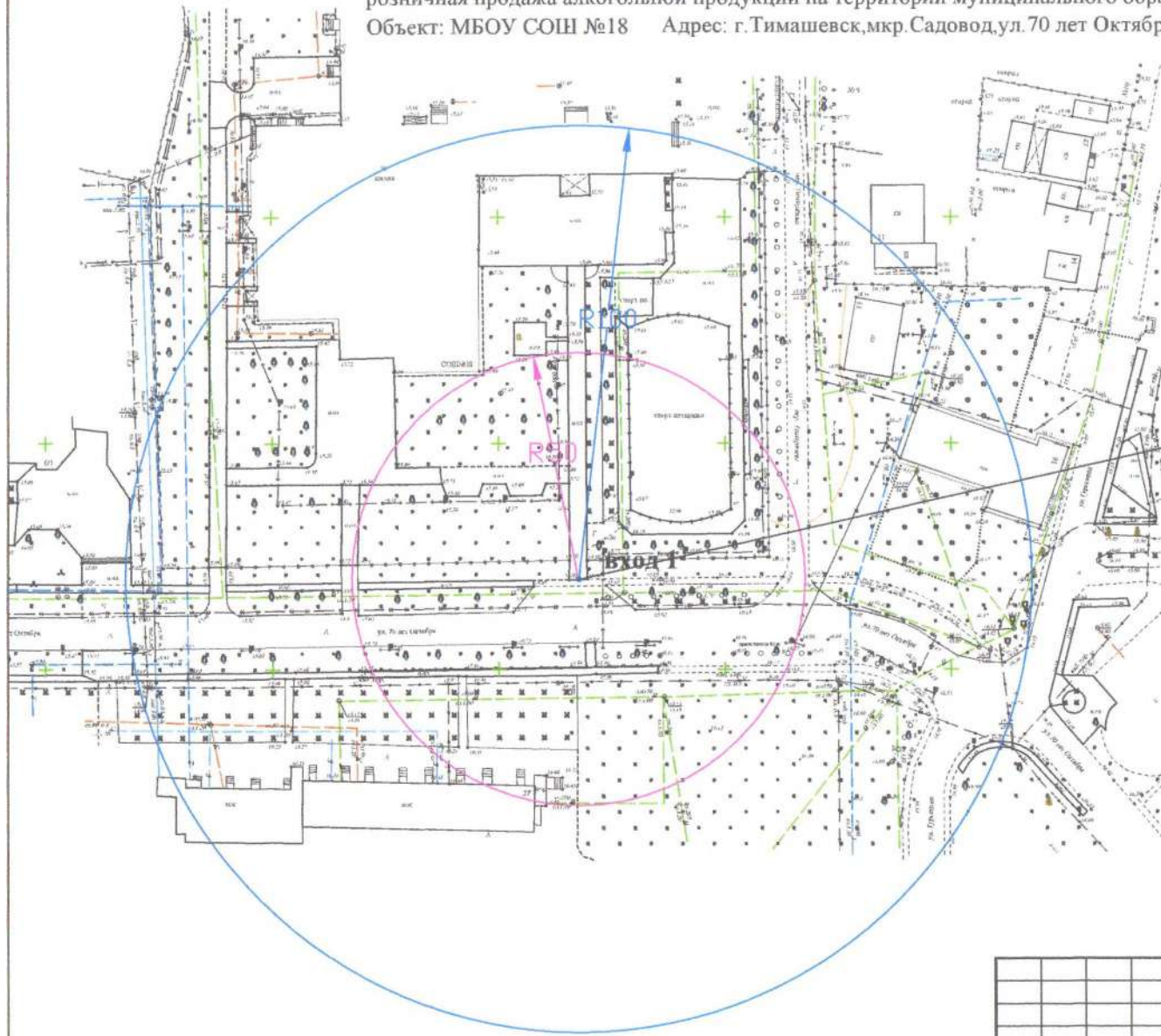
						"МБОУ СОШ №16"	
						г.Тимашевск, ул.Северная, 1	
Изм.	Кол.уч.	Лист	№ док.	Подп.	Дата	Система координат МСК-23 Система высот Балтийская	
Нач. управлен.	Колодий						
Нач. сектора	Абакумов						
Исполнитель	Кобеляцкий					Схема М 1:1000	
						МБУ "Управление архитектуры и градостроительства" муниципального образования Тимашевский район	

СХЕМА

границ, прилегающих к организациям и (или) объектам территорий, на которых не допускается розничная продажа алкогольной продукции на территории муниципального образования Тимашевский район
 Объект: МБОУ СОШ №18 Адрес: г.Тимашевск, мкр. Садовод, ул. 70 лет Октября 4.

ПРИЛОЖЕНИЕ № 8

УТВЕРЖДЕНА
 постановлением администрации
 муниципального образования
 Тимашевский район
 от "13" "11" 2019 г. № 1302



X- 541124,060

Y- 1372967,019

УСЛОВНЫЕ ОБОЗНАЧЕНИЯ:

вход 1- фиксированная (координатная) точка входа на обособленную территорию (X-541124,060; Y-1372967,019)



минимальное расстояние к объектам общественного питания, (м)
 (50 метров)



минимальное расстояние к объектам розничной торговли, (м)
 (100 метров)

						МБОУ СОШ №18	
						г.Тимашевск, мкр.Садовод, ул.70 лет Октября 4	
Изм.	Кол.уч	Лист	№ док.	Подп.	Дата	Система координат МСК-23 Система высот Балтийская	
						Схема М 1:1000	
Начальник	Ганзюк А.Н.					МБУ "Управление архитектуры и градостроительства" муниципального образования Тимашевский район	

СХЕМА

границ, прилегающих к организациям и (или) объектам территорий, на которых не допускается розничная продажа алкогольной продукции на территории муниципального образования Тимашевский район
 Объект: МБОУ СОШ № 19
 Адрес: г.Тимашевск, ул.Братьев Степановых 2.



ПРИЛОЖЕНИЕ № 9

УТВЕРЖДЕНА постановлением администрации муниципального образования Тимашевский район от "13" 11 2019 г. № 1302



УСЛОВНЫЕ ОБОЗНАЧЕНИЯ:

вход 1- фиксированная (координатная) точка входа на обособленную территорию (X-545136,864; Y-1375917,221)

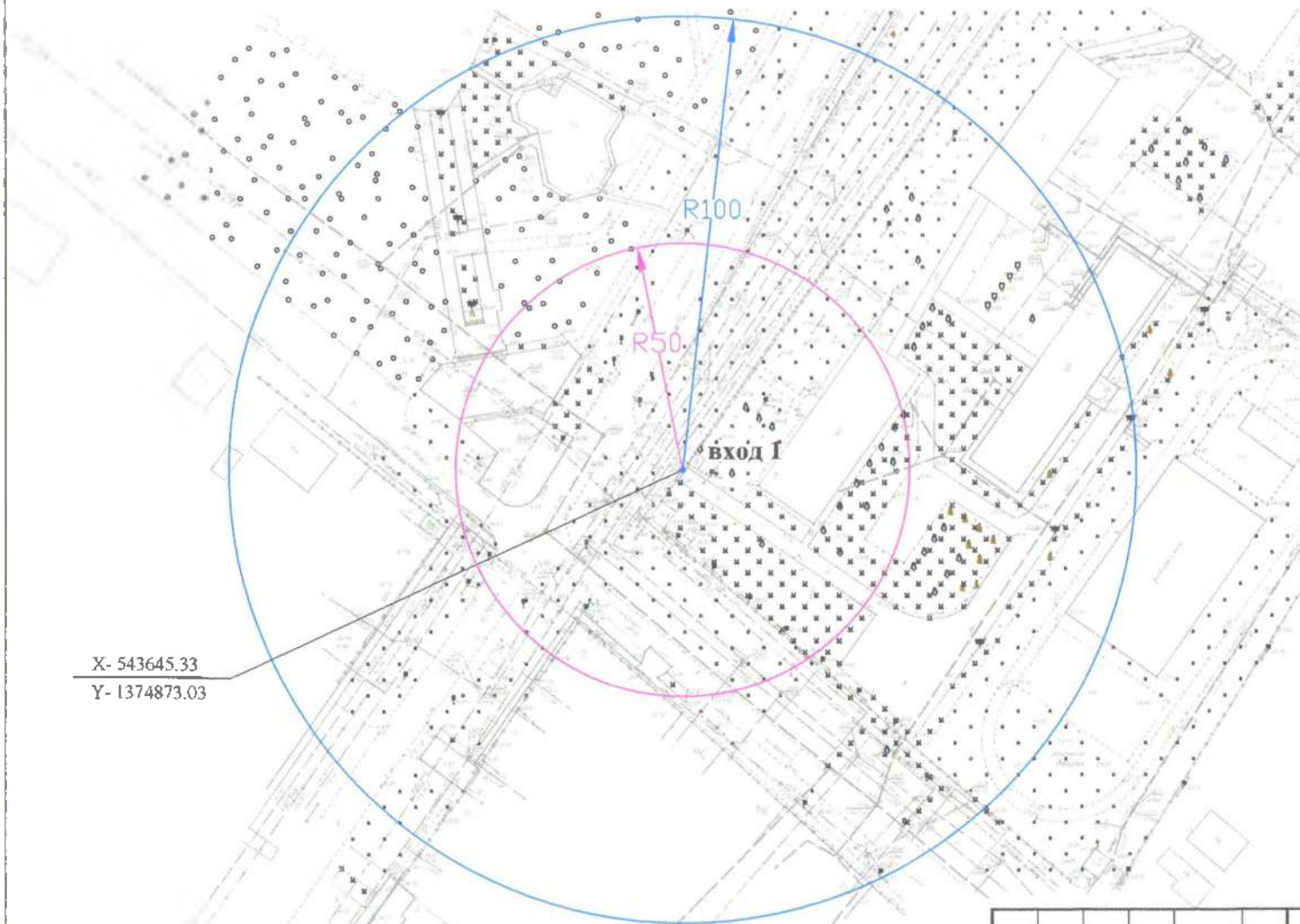
-  минимальное расстояние к объектам общественного питания, (м) (50 метров)
-  минимальное расстояние к объектам розничной торговли, (м) (100 метров)

X- 544136,864
 Y- 1375917,221

						МБОУ СОШ № 19	
						г.Тимашевск, ул.Братьев Степановых 2.	
Изм.	Кол.уч	Лист	№ док.	Подп.	Дата	Система координат МСК-23 Система высот Балтийская	
						Схема М 1:1000	
						МБУ "Управление архитектуры и градостроительства" муниципального образования Тимашевский район	

границ, прилегающих к организациям и (или) объектам территорий, на которых не допускается розничная продажа алкогольной продукции на территории муниципального образования Тимашевский район
 Объект: ГКОУ кадетская школа-интернат Адрес: г.Тимашевск, ул.Красная, 29

УТВЕРЖДЕНА
 постановлением администрации
 муниципального образования
 Тимашевский район
 от "13" 11 2018 г. №1302



X- 543645.33
 Y- 1374873.03

УСЛОВНЫЕ ОБОЗНАЧЕНИЯ:

вход I - фиксированная (координатная) точка входа на обособляемую территорию (X-543645.33 : Y-1374873.03)



минимальное расстояние к объектам общественного питания, (м) (50 метров)



минимальное расстояние к объектам розничной торговли, (м) (100 метров)

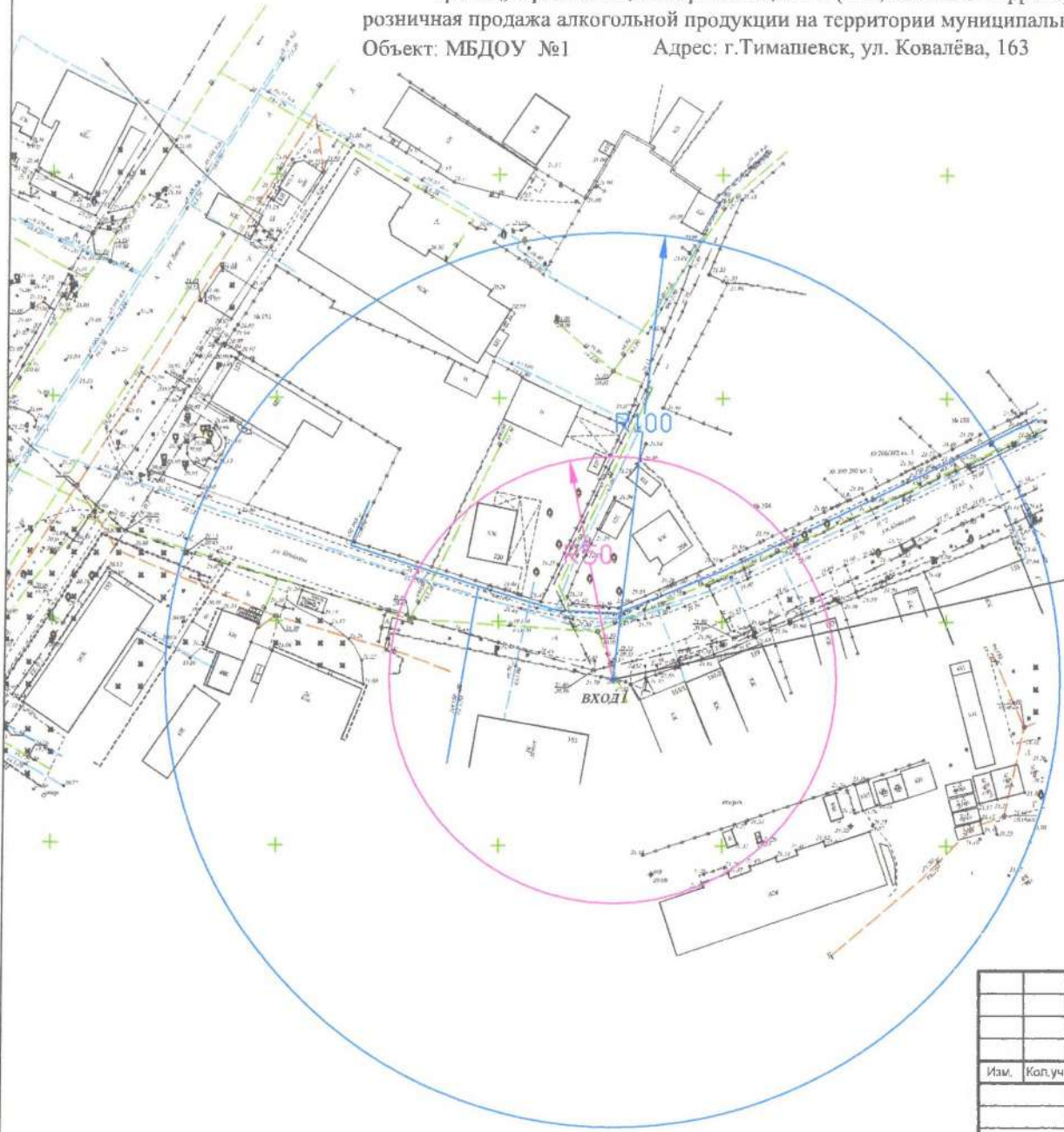
						ГКОУ кадетская школа-интернат	
						г.Тимашевск, ул.Красная,29	
Изм.	Кол.уч.	Лист	№ док.	Подп.	Дата	Система координат МСК-23 Система высот Балтийская	
Нач.управлен.	Колодий						
Нач.сектора	Абакумов					Схема М 1:1000	
Исполнитель	Кобеляцкий						
						МБУ "Управление архитектуры и градостроительства" муниципального образования Тимашевский район	

СХЕМА

границ, прилегающих к организациям и (или) объектам территорий, на которых не допускается розничная продажа алкогольной продукции на территории муниципального образования Тимашевский район
 Объект: МБДОУ №1 Адрес: г.Тимашевск, ул. Ковалёва, 163

ПРИЛОЖЕНИЕ №11



УТВЕРЖДЕНА постановлением администрации муниципального образования Тимашевский район от 13.01.2019 г. №1302



X- 542686,98
 Y- 1374675,38

УСЛОВНЫЕ ОБОЗНАЧЕНИЯ:

вход 1- фиксированная (координатная) точка входа на обособленную территорию(X-542686,98, Y-1374675,38)

-  минимальное расстояние к объектам общественного питания, (м) (50 метров)
-  минимальное расстояние к объектам розничной торговли, (м) (100 метров)

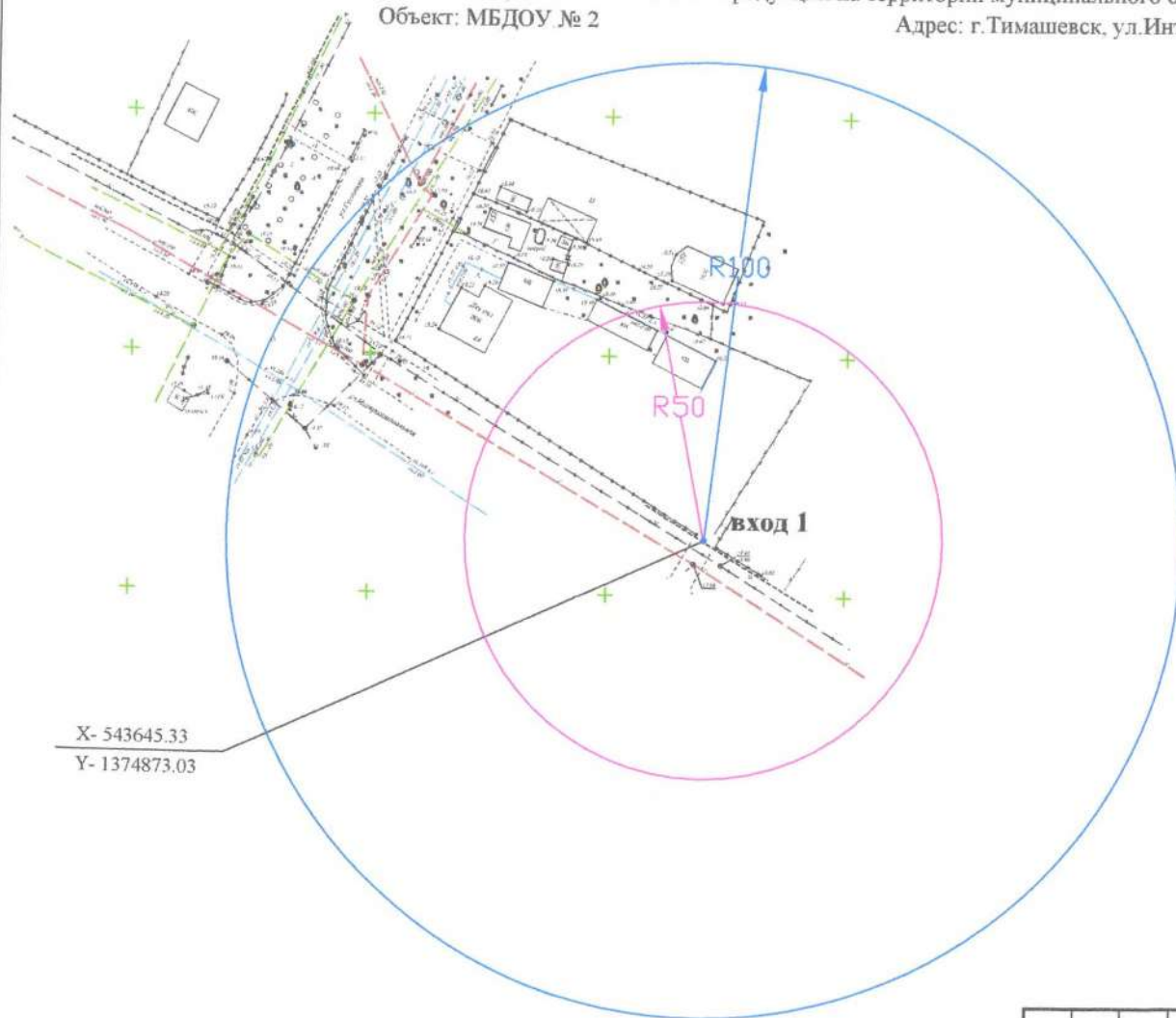
						МБДОУ №1	
						г.Тимашевск, ул. Ковалёва, 163	
Изм.	Коп.уч	Лист	№ док.	Подп.	Дата	Система координат МСК-23 Система высот Балтийская	
						Схема М 1:1000	
						МБУ "Управление архитектуры и градостроительства" муниципального образования Тимашевский район	

СХЕМА

границ, прилегающих к организациям и (или) объектам территорий, на которых не допускается
розничная продажа алкогольной продукции на территории муниципального образования Тимашевский район
Объект: МБДОУ № 2
Адрес: г.Тимашевск, ул.Интернациональная 44.


ПРИЛОЖЕНИЕ № 12


УТВЕРЖДЕНА
постановлением администрации
муниципального образования
Тимашевский район
от "05" "11" 2019 г. № 1302



УСЛОВНЫЕ ОБОЗНАЧЕНИЯ:

вход 1- фиксированная (координатная) точка входа на обособленную территорию (X-542911,423; Y-1373870,706)

 минимальное расстояние к объектам общественного питания. (м) (50 метров)

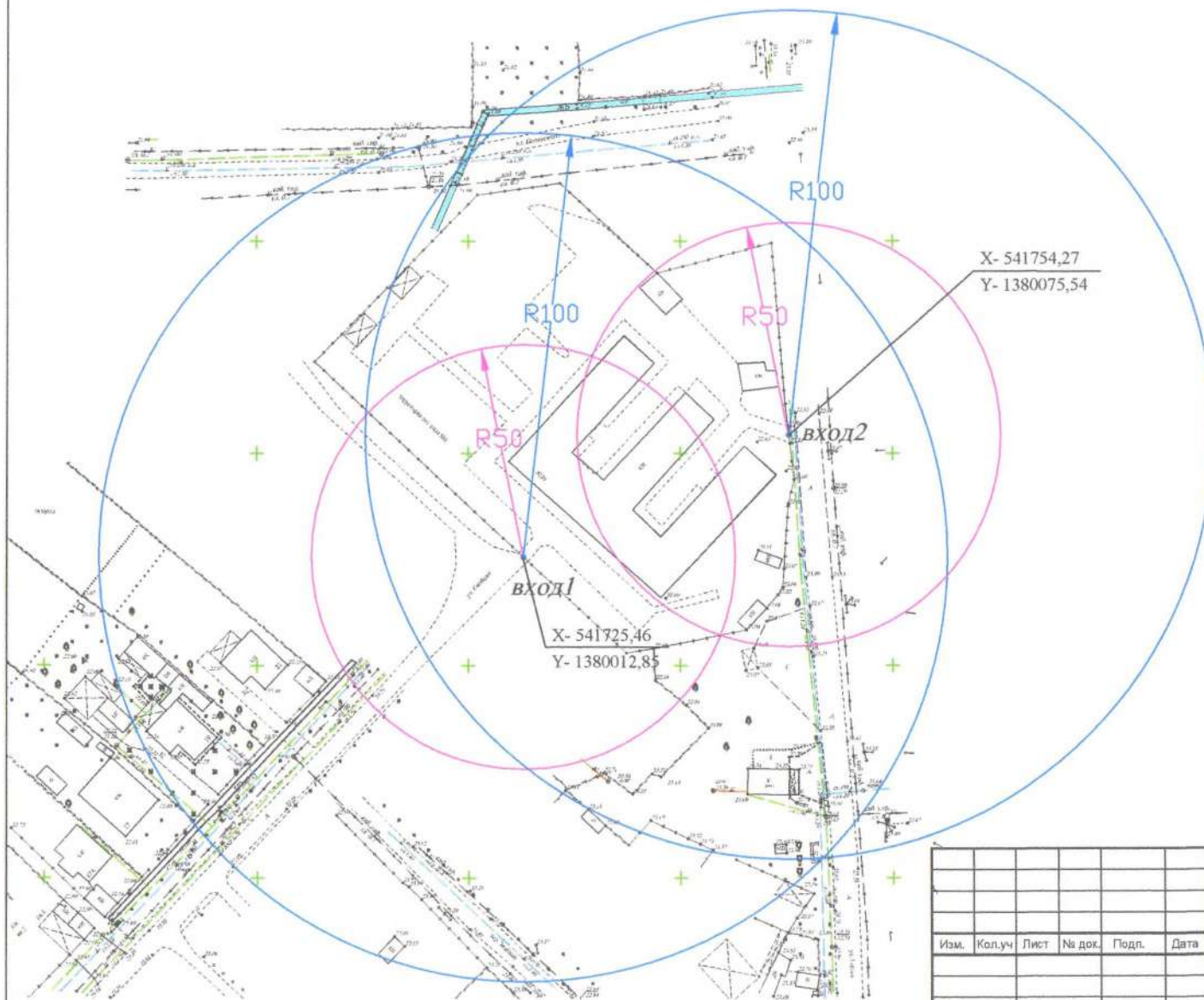
 минимальное расстояние к объектам розничной торговли. (м) (100 метров)

						МБДОУ № 2	
						г.Тимашевск, ул.Интернациональная 44	
Изм.	Кол.уч	Лист	№ док.	Подп.	Дата	Система координат МСК-23 Система высот Балтийская	
						Схема М 1:1000	
						МБУ "Управление архитектуры и градостроительства" муниципального образования Тимашевский район	

СХЕМА
 границ, прилетающих к организациям и (или) объектам территорий, на которых не допускается
 розничная продажа алкогольной продукции на территории муниципального образования Тимашевский район
 Объект: МБДОУ №3 Адрес: г.Тимашевск, ул. Свободы, 30



ПРИЛОЖЕНИЕ № 13

УТВЕРЖДЕНА
 постановлением администрации
 муниципального образования
 Тимашевский район
 от 15.11.2019 г. № 1302



УСЛОВНЫЕ ОБОЗНАЧЕНИЯ:

вход 1- фиксированная (координатная) точка входа на
 обособленную территорию(X-541725,46;Y-1380012,85)
 вход 2- фиксированная (координатная) точка входа на
 обособленную территорию(X-541754,27;Y-1380075,54)

-  минимальное расстояние к объектам
 общественного питания. (м)
 (50 метров)
-  минимальное расстояние к объектам
 розничной торговли. (м)
 (100 метров)

						МБДОУ №3	
						г.Тимашевск, ул. Свободы, 30	
Изм.	Кол.уч.	Лист	№ док.	Подп.	Дата	Система координат МСК-23 Система высот Балтийская	
						Схема М 1:1000	
						МБУ "Управление архитектуры и градостроительства" муниципального образования Тимашевский район	

СХЕМА

границ, прилегающих к организациям и (или) объектам территорий, на которых не допускается розничная продажа алкогольной продукции на территории муниципального образования Тимашевский район
 Объект: МБДОУ "Ромашка" № 5
 Адрес: г.Тимашевск, ул.Западная 12

ПРИЛОЖЕНИЕ № 14



УТВЕРЖДЕНА
 постановлением администрации
 муниципального образования
 Тимашевский район
 от "12" 11 2019 г. № 1302



X- 543038,192
 Y- 1376324,519

УСЛОВНЫЕ ОБОЗНАЧЕНИЯ:

вход 1- фиксированная (координатная) точка входа на обособленную территорию(X-543038,192;Y-1376324,519)

-  минимальное расстояние к объектам общественного питания. (м) (50 метров)
-  минимальное расстояние к объектам розничной торговли. (м) (100 метров)

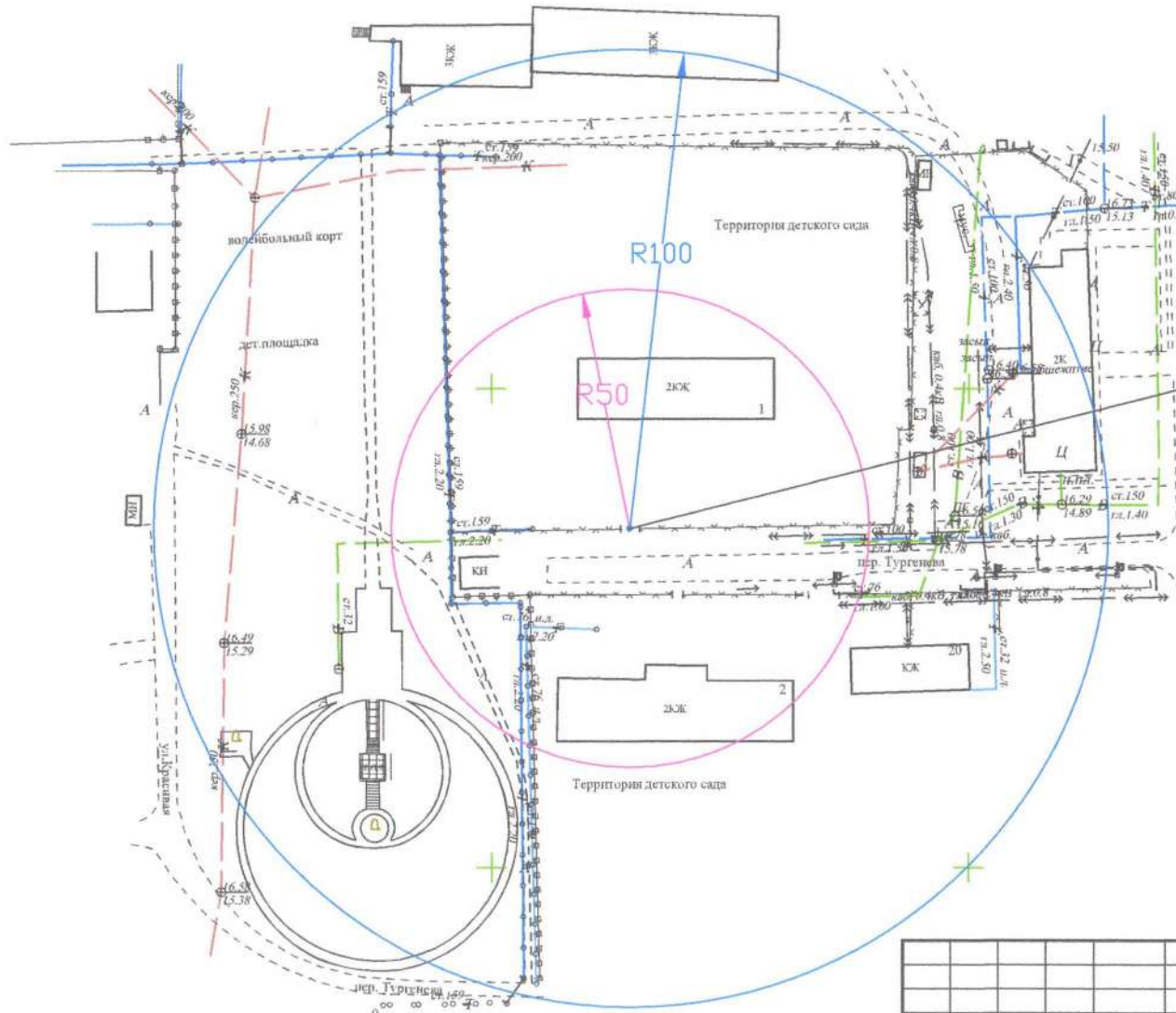
						МБДОУ "Ромашка" № 5	
						г.Тимашевск, ул.Западная 12	
Изм.	Кол.уч.	Лист	№ док.	Подп.	Дата	Система координат МСК-23 Система высот Балтийская	
						Схема М 1:1000	
						МБУ "Управление архитектуры и градостроительства" муниципального образования Тимашевский район	

СХЕМА

границ, прилегающих к организациям и (или) объектам территорий, на которых не допускается
розничная продажа алкогольной продукции на территории муниципального образования Тимашевский район
Объект: МБДОУ Дет. сад №6 Адрес: г.Тимашевск, мкр. Садовод, пер. Тургенева, 1

ПРИЛОЖЕНИЕ № 15

УТВЕРЖДЕНА
постановлением администрации
муниципального образования
Тимашевский район
от "15" "11" 2019 г. № 1302



X- 542606.187
Y- 1376429.587

УСЛОВНЫЕ ОБОЗНАЧЕНИЯ:

вход 1- фиксированная (координатная) точка входа на обособленную территорию (X-542606.187; Y-1376429.587)



минимальное расстояние к объектам общественного питания, (м)
(50 метров)



минимальное расстояние к объектам розничной торговли, (м)
(100 метров)

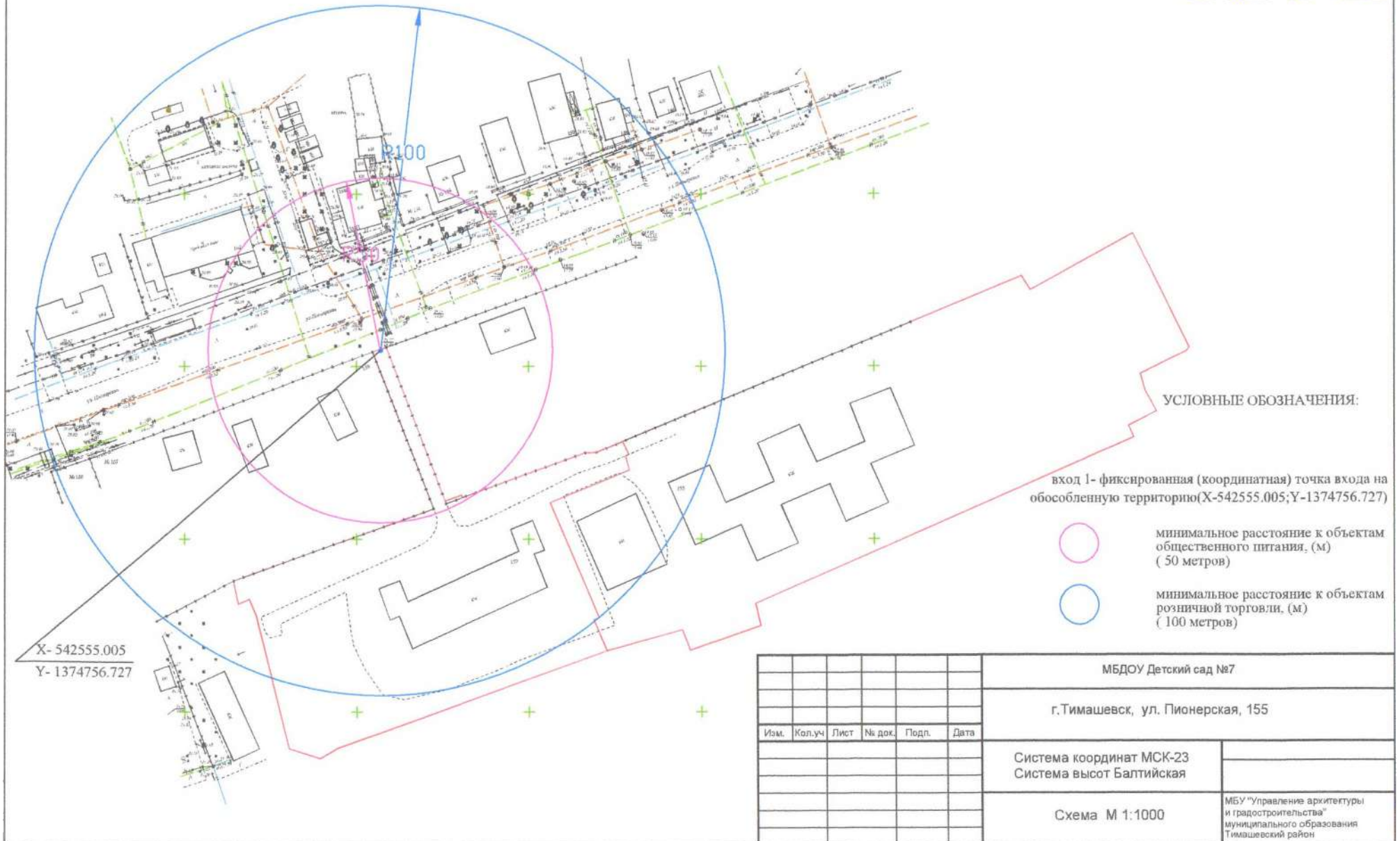
						МБДОУ Детский сад №6	
						г.Тимашевск, мкр.Садовод, пер. Тургенева, 1	
Изм.	Кол.уч	Лист	№ док.	Подл.	Дата	Система координат МСК-23 Система высот Балтийская	
						Схема М 1:1000	
						МБУ "Управление архитектуры и градостроительства" муниципального образования Тимашевский район	

СХЕМА

границ, прилегающих к организациям и (или) объектам территорий, на которых не допускается розничная продажа алкогольной продукции на территории муниципального образования Тимашевский район
Объект: МБДОУ Дет. сад №7 Адрес: г.Тимашевск, ул. Пионерская, 155

ПРИЛОЖЕНИЕ № 16

УТВЕРЖДЕНА постановлением администрации муниципального образования Тимашевский район от "12" 11 2019 г. № 1302

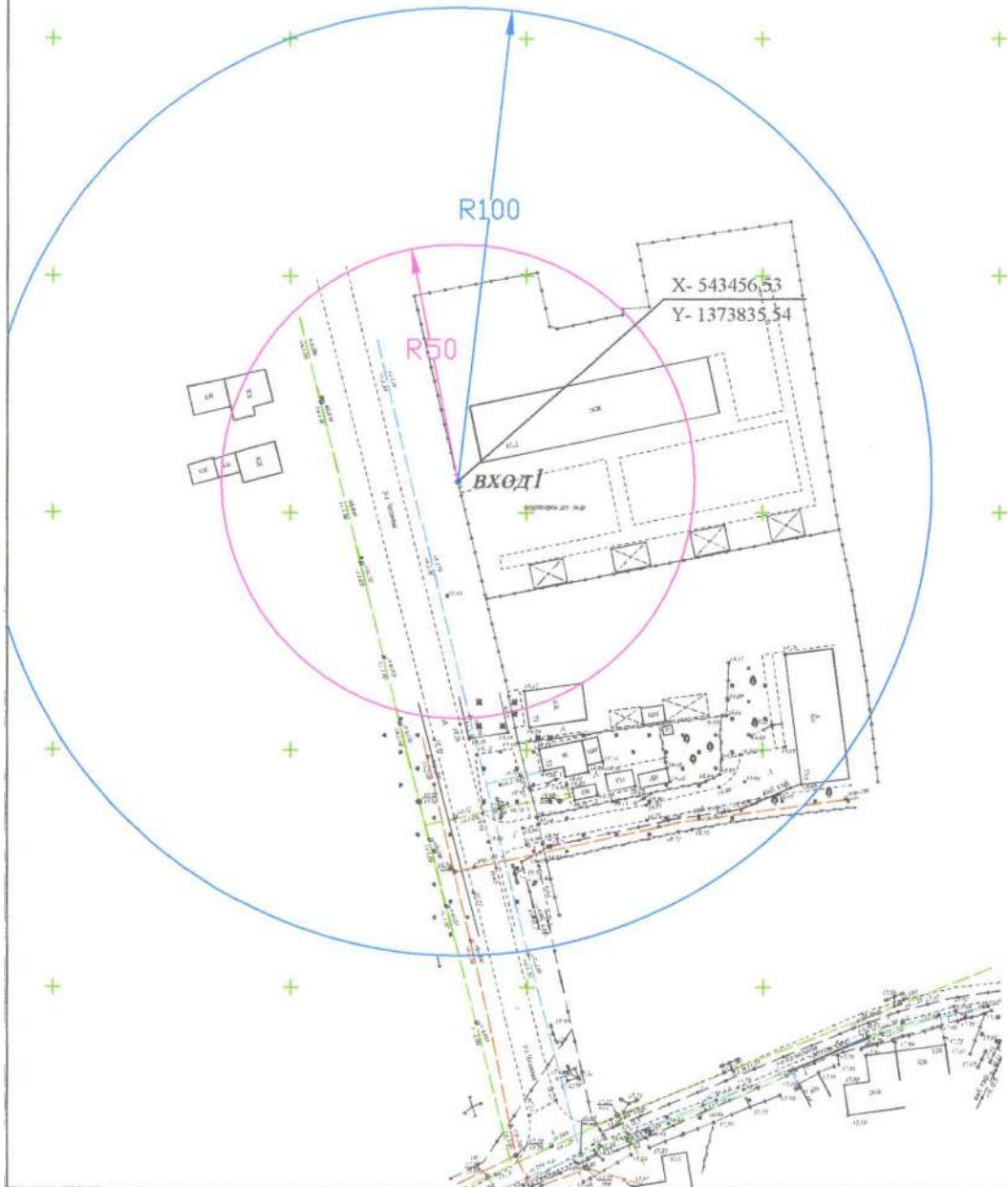


СХЕМА

границ, прилегающих к организациям и (или) объектам территорий, на которых не допускается розничная продажа алкогольной продукции на территории муниципального образования Тимашевский район
 Объект: МБДОУ №8 Адрес: г.Тимашевск, ул. Чапаева, 65 Д

ПРИЛОЖЕНИЕ № 17

УТВЕРЖДЕНА постановлением администрации муниципального образования Тимашевский район от 15 " 11 " 2019 г. № 1302



УСЛОВНЫЕ ОБОЗНАЧЕНИЯ:

вход 1- фиксированная (координатная) точка входа на обособленную территорию(X-543456,53;Y-1373835,54)

- минимальное расстояние к объектам общественного питания, (м) (50 метров)
- минимальное расстояние к объектам розничной торговли, (м) (100 метров)

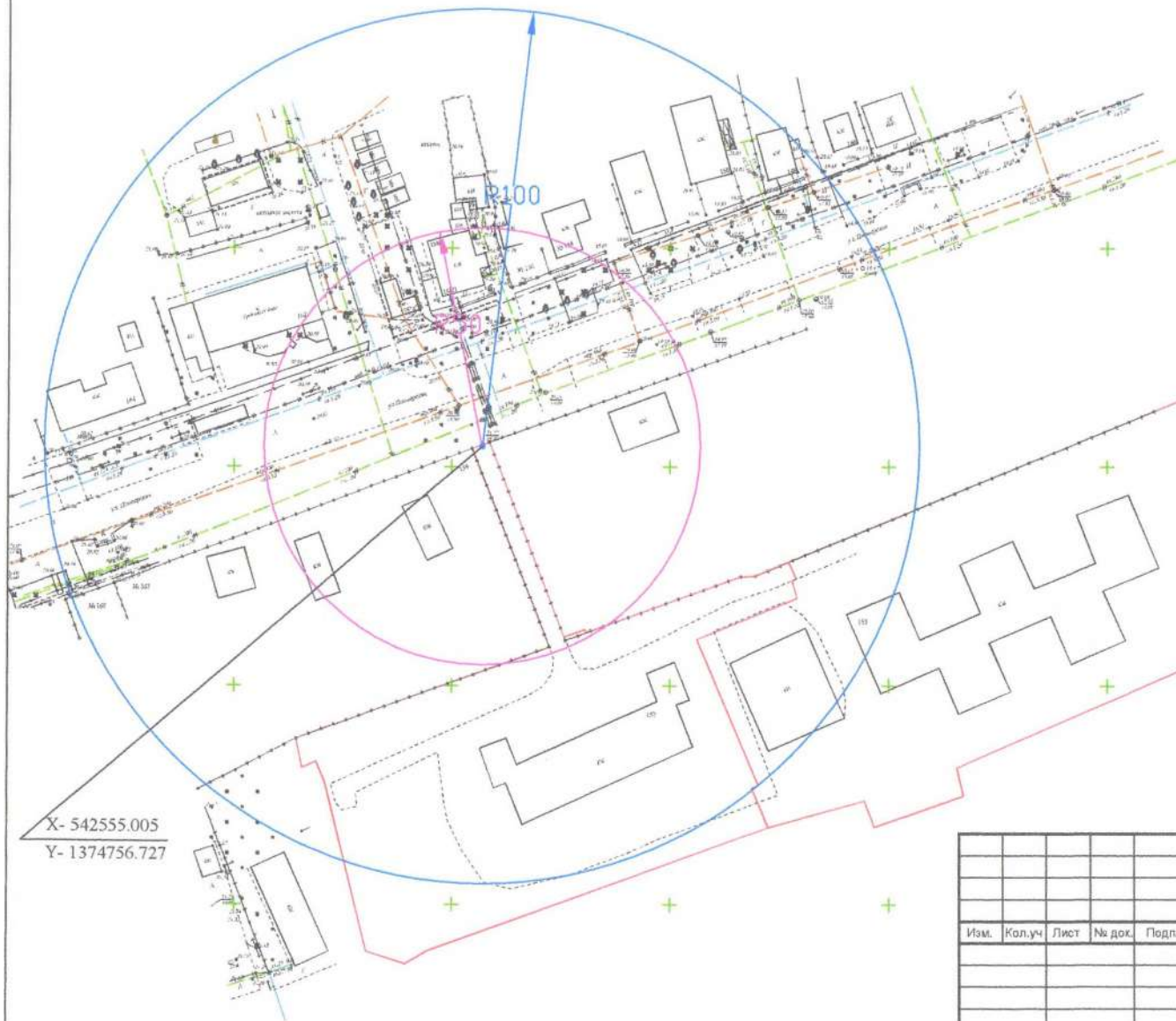
						МБДОУ №8	
						г.Тимашевск, ул. Чапаева, 65 Д	
Изм.	Кол.уч	Лист	№ док.	Подп.	Дата	Система координат МСК-23 Система высот Балтийская	
						Схема М 1:1000	
						МБУ "Управление архитектуры и градостроительства" муниципального образования Тимашевский район	

СХЕМА

границ, прилегающих к организациям и (или) объектам территорий, на которых не допускается розничная продажа алкогольной продукции на территории муниципального образования Тимашевский район
 Объект: МБДОУ Дет. сад №10 Адрес: г.Тимашевск, ул. Пионерская, 157



ПРИЛОЖЕНИЕ № 18

УТВЕРЖДЕНА постановлением администрации муниципального образования Тимашевский район от "05" 11 2019 г. № 1302



УСЛОВНЫЕ ОБОЗНАЧЕНИЯ:

вход 1- фиксированная (координатная) точка входа на обособленную территорию (X-542555.005; Y-1374756.727)

-  минимальное расстояние к объектам общественного питания, (м) (50 метров)
-  минимальное расстояние к объектам розничной торговли, (м) (100 метров)

X- 542555.005
 Y- 1374756.727

						МБДОУ Детский сад №10	
						г.Тимашевск, ул. Пионерская, 157	
Изм.	Кол.уч	Лист	№ док.	Подп.	Дата	Система координат МСК-23 Система высот Балтийская	
						Схема М 1:1000	
						МБУ "Управление архитектуры и градостроительства" муниципального образования Тимашевский район	

СХЕМА

границ, прилегающих к организациям и (или) объектам территорий, на которых не допускается розничная продажа алкогольной продукции на территории муниципального образования Тимашевский район
 Объект: МБДОУ Детский сад №11 Адрес: г.Тимашевск, мкр. Сахарный завод, 8.

ПРИЛОЖЕНИЕ № 19

УТВЕРЖДЕНА постановлением администрации муниципального образования Тимашевский район от "13" "11" 2019 г. № 1302



X- 542606.187
 Y- 1376429.587

УСЛОВНЫЕ ОБОЗНАЧЕНИЯ:

- вход 1- фиксированная (координатная) точка входа на обособленную территорию (X-542606.187; Y-1376429.587)
- минимальное расстояние к объектам общественного питания, (м) (50 метров)
- минимальное расстояние к объектам розничной торговли, (м) (100 метров)

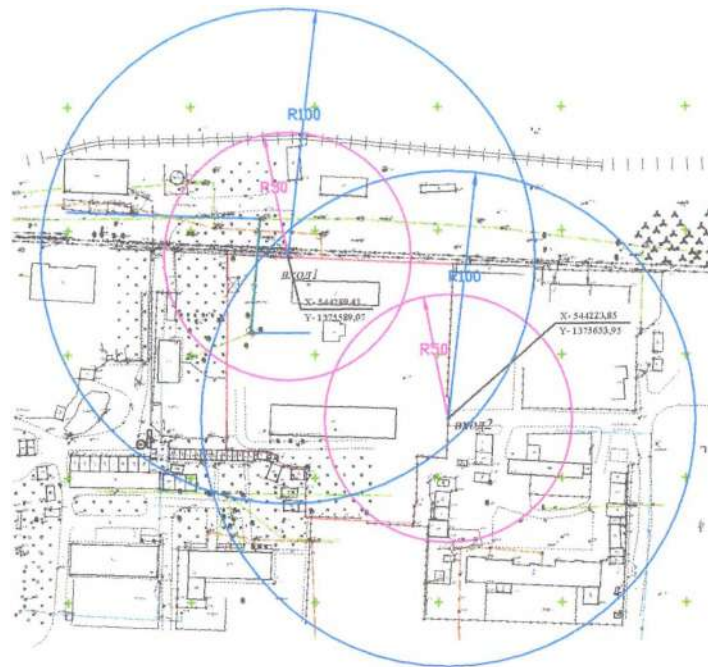
						МБДОУ Детский сад №11	
						г.Тимашевск, мкр.Сахарный завод, 8	
Изм.	Кол.уч	Лист	№ док.	Подп.	Дата	Система координат МСК-23 Система высот Балтийская	
						Схема М 1:1000	
						МБУ "Управления архитектуры и градостроительства" муниципального образования Тимашевский район	

СХЕМА

границ, прилегающих к организациям и (или) объектам территорий, на которых не допускается розничная продажа алкогольной продукции на территории муниципального образования Тимашевский район
 Объект: МБДОУ №12 Адрес: г.Тимашевск, ул. Шереметова. 14



ПРИЛОЖЕНИЕ № 20

УТВЕРЖДЕНА постановлением администрации муниципального образования Тимашевский район от "12" 11 2019 г. № 1311



УСЛОВНЫЕ ОБОЗНАЧЕНИЯ:

вход 1- фиксированная (координатная) точка входа на обособленную территорию (X-544289,41; Y-1375589,07)
 вход 2- фиксированная (координатная) точка входа на обособленную территорию (X-544223,85; Y-1375653,95)

-  минимальное расстояние к объектам общественного питания, (м) (50 метров)
-  минимальное расстояние к объектам розничной торговли, (м) (100 метров)

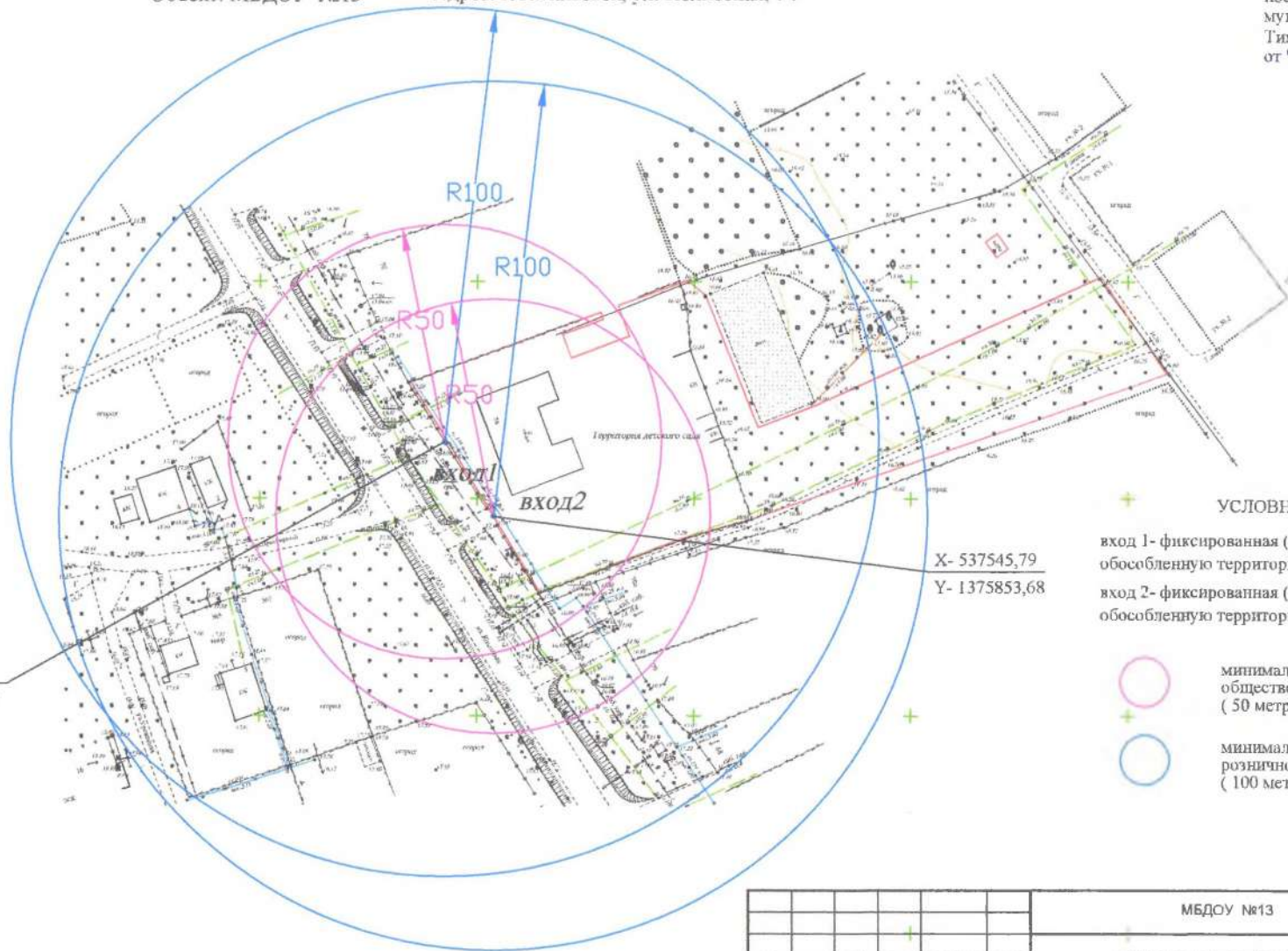
						МБДОУ №12	
						г.Тимашевск, ул. Шереметова. 14	
Изм.	Кол.уч.	Лист	№ док.	Подп.	Дата	Система координат МСК-23 Система высот Балтийская	
						Схема М 1:1000	
						МБУ "Управление архитектуры и градостроительства" муниципального образования Тимашевский район	

СХЕМА

границ, прилегающих к организациям и (или) объектам территорий, на которых не допускается розничная продажа алкогольной продукции на территории муниципального образования Тимашевский район
 Объект: МБДОУ №13 Адрес: г.Тимашевск, ул. Колхозная, 74

ПРИЛОЖЕНИЕ № 4

УТВЕРЖДЕНА постановлением администрации муниципального образования Тимашевский район от "15" 11 2019 г. № 1302



- УСЛОВНЫЕ ОБОЗНАЧЕНИЯ:**
- вход 1- фиксированная (координатная) точка входа на обособленную территорию(X-537562,84;Y-1375842,44)
 - вход 2- фиксированная (координатная) точка входа на обособленную территорию(X-537545,79;Y-1375853,68)
 - минимальное расстояние к объектам общественного питания, (м) (50 метров)
 - минимальное расстояние к объектам розничной торговли, (м) (100 метров)

X- 537562,84
Y- 1375842,44

X- 537545,79
Y- 1375853,68

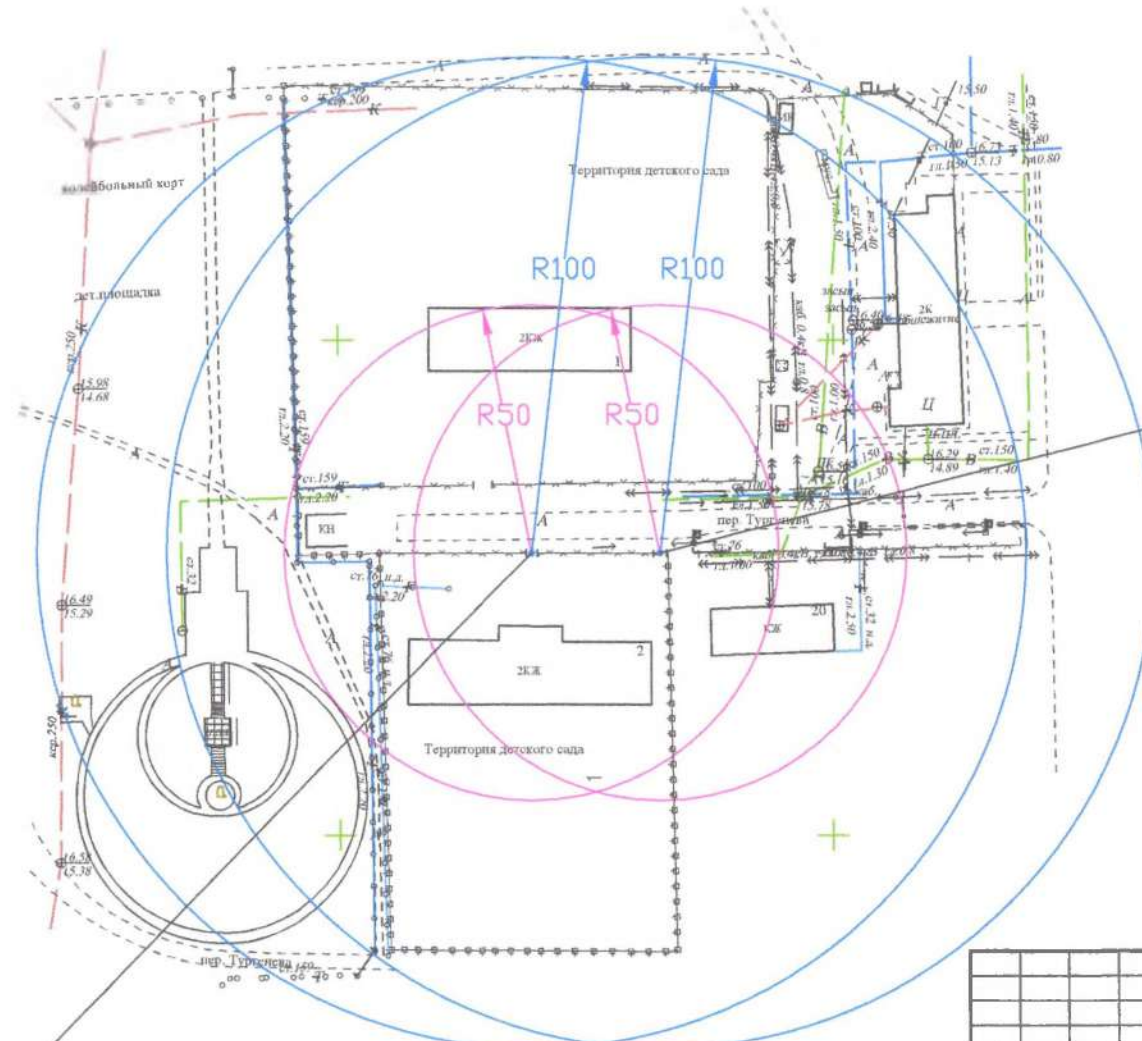
	МБДОУ №13
	г.Тимашевск, ул. Колхозная, 74
	Система координат МСК-23 Система высот Балтийская
	Схема М 1:1000
	МБУ "Управление архитектуры и градостроительства" муниципального образования Тимашевский район

СХЕМА

границ, прилегающих к организациям и (или) объектам территорий, на которых не допускается
розничная продажа алкогольной продукции на территории муниципального образования Тимашевский район
Объект: МБДОУ Дет. сад №14 Адрес: г.Тимашевск, мкр. Садовод, пер. Тургенева, 2

ПРИЛОЖЕНИЕ № 26

УТВЕРЖДЕНА
постановлением администрации
муниципального образования
Тимашевский район
от 15 "11" 2019 г. № 1302



X- 540956.96
Y- 1372965.274

УСЛОВНЫЕ ОБОЗНАЧЕНИЯ:

вход 1- фиксированная (координатная) точка входа на обособленную территорию(X-540956.96;Y-1372965.274)

вход 2- фиксированная (координатная) точка входа на обособленную территорию(X-542956.886;Y-1372939.008)

- минимальное расстояние к объектам общественного питания. (м) (50 метров)
- минимальное расстояние к объектам розничной торговли. (м) (100 метров)

X- 540956.886
Y- 1372939.008

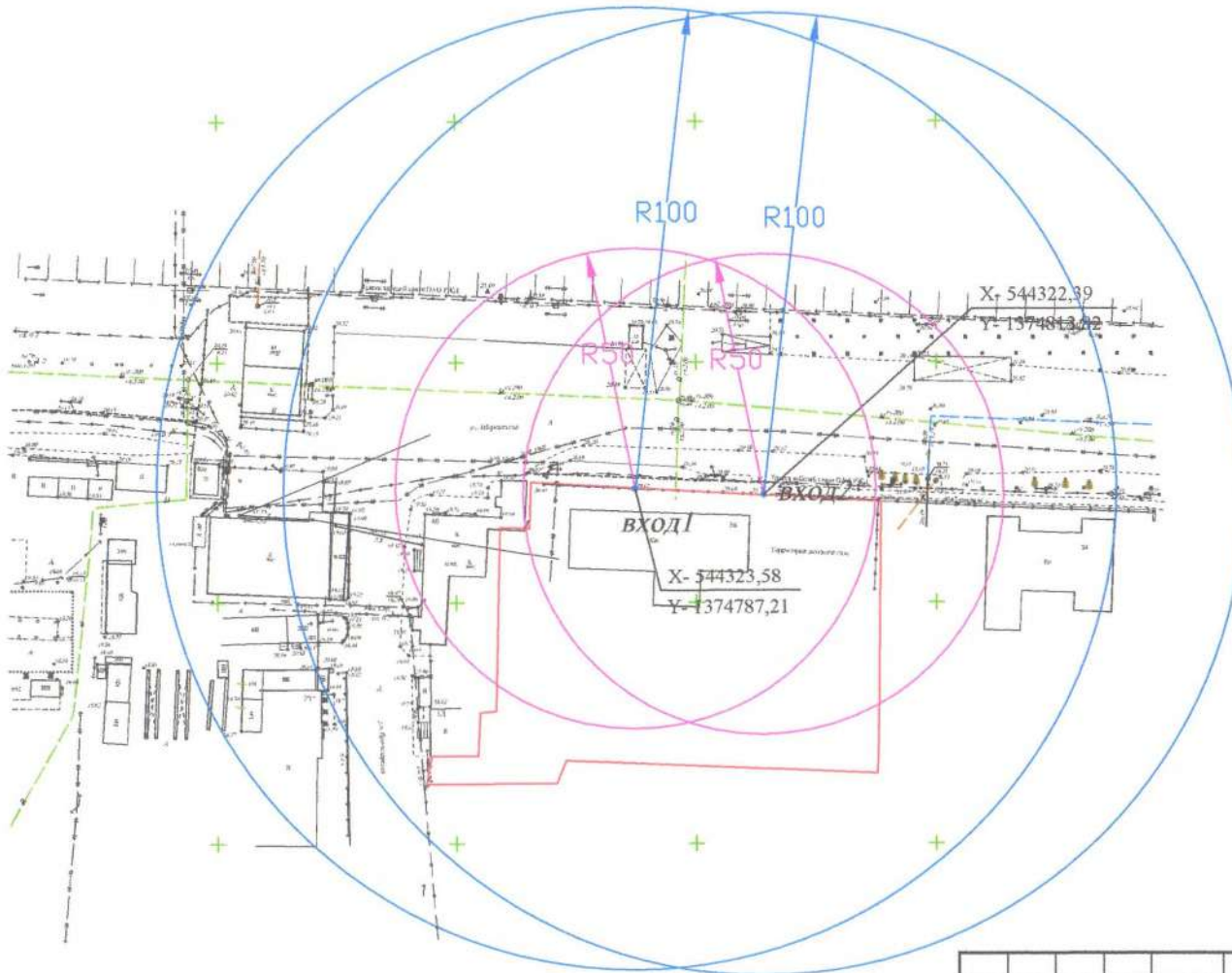
МБДОУ Детский сад №14					
г.Тимашевск, мкр.Садовод, пер. Тургенева, 2					
Изм.	Кол.уч	Лист	№ док.	Подп.	Дата
Система координат МСК-23 Система высот Балтийская					
Схема М 1:1000					МБУ "Управление архитектуры и градостроительства" муниципального образования Тимашевский район

СХЕМА

границ, прилегающих к организациям и (или) объектам территории, на которых не допускается
розничная продажа алкогольной продукции на территории муниципального образования Тимашевский район
Объект: МБДОУ №17 Адрес: г.Тимашевск, ул. Шереметова, 36

ПРИЛОЖЕНИЕ № 23

УТВЕРЖДЕНА
постановлением администрации
муниципального образования
Тимашевский район
от " 15 " 11 2019 г. № 1302



УСЛОВНЫЕ ОБОЗНАЧЕНИЯ:

вход 1- фиксированная (координатная) точка входа на обособленную территорию(X-544323,58;Y-1374787,21)
вход 2- фиксированная (координатная) точка входа на обособленную территорию(X-544322,39;Y-1374813,82)

- минимальное расстояние к объектам общественного питания, (м)
(50 метров)
- минимальное расстояние к объектам розничной торговли, (м)
(100 метров)

			МБДОУ №17		
					г.Тимашевск, ул. Шереметова, 36
Изм.	Кол.уч.	Лист	№ док.	Подп.	Дата
					Система координат МСК-23 Система высот Балтийская
					Схема М 1:1000
					МБУ "Управление архитектуры и градостроительства" муниципального образования Тимашевский район

СХЕМА
 границ, прилегающих к организациям и (или) объектам территорий, на которых не допускается
 розничная продажа алкогольной продукции на территории муниципального образования Тимашевский район
 Объект: МАДОУ Д/с № 18 Адрес: г. Тимашевск, ул. Ковалева, 172

ПРИЛОЖЕНИЕ № 24

УТВЕРЖДЕНА
 постановлением администрации
 муниципального образования
 Тимашевский район
 от "29" "11" 2019 г. № 1302



УСЛОВНЫЕ ОБОЗНАЧЕНИЯ:

вход 1- фиксированная (координатная) точка входа на
 обособленную территорию(X-542893.89; Y-1375043.46)



минимальное расстояние к объектам
 общественного питания, (м)
 (50 метров)



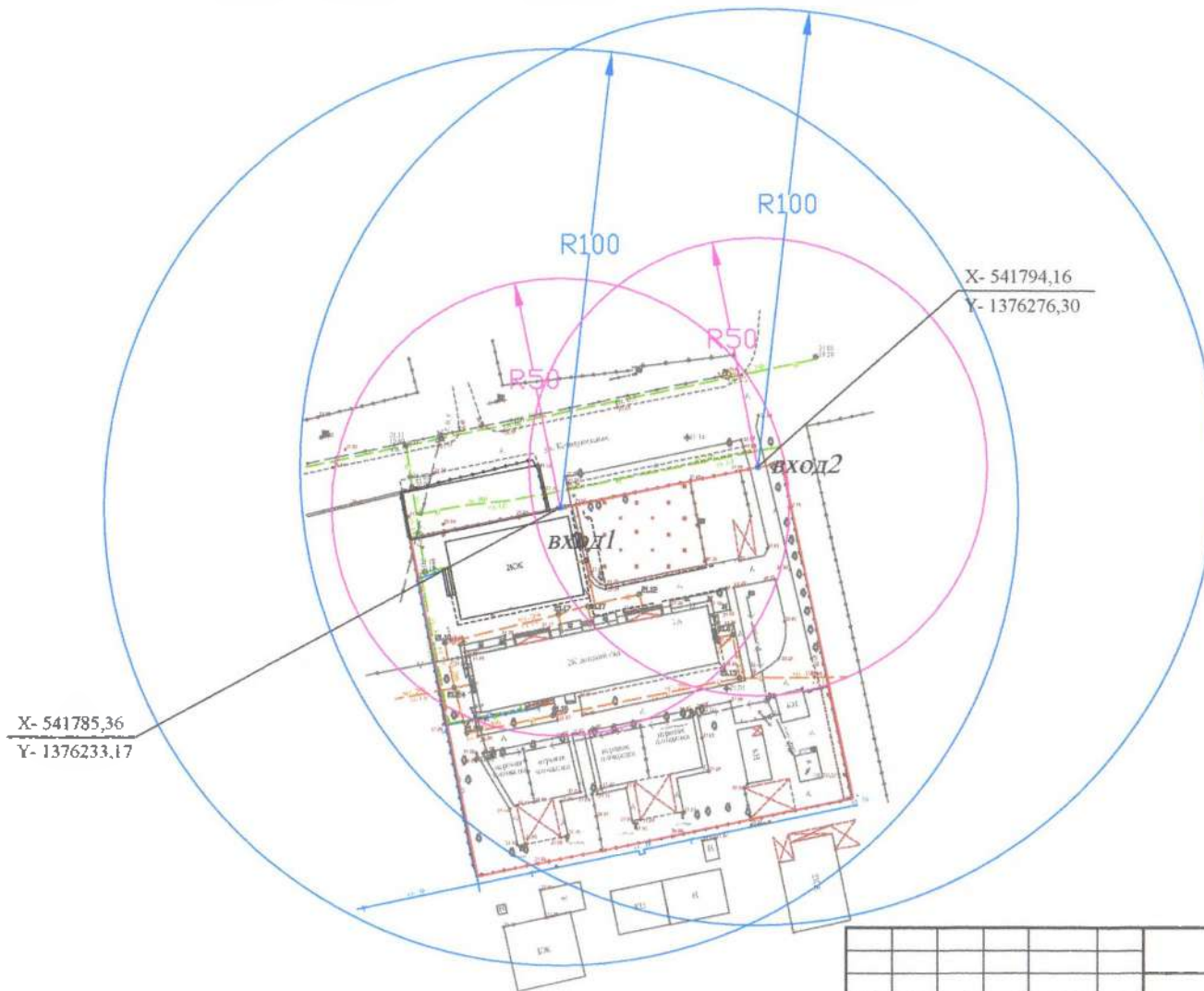
минимальное расстояние к объектам
 розничной торговли, (м)
 (100 метров)

						МАДОУ Д/с № 18	
						г. Тимашевск, ул. Ковалева. 172	
Изм.	Кол.уч	Лист	№ док.	Подп.	Дата	Система координат МСК-23 Система высот Балтийская	
Исполнитель		Богова				Схема М 1:1000	МБУ "Управление архитектуры и градостроительства" муниципального образования Тимашевский район

СХЕМА
 границ, прилегающих к организациям и (или) объектам территорий, на которых не допускается
 розничная продажа алкогольной продукции на территории муниципального образования Тимашевский район
 Объект: МБДОУ №19 Адрес: г.Тимашевск, ул. Коммунальная, 1А

ПРИЛОЖЕНИЕ № 25

УТВЕРЖДЕНА
 постановлением администрации
 муниципального образования
 Тимашевский район
 от "12" "11" 2019 г. № 1902



УСЛОВНЫЕ ОБОЗНАЧЕНИЯ:

вход 1- фиксированная (координатная) точка входа на обособленную территорию (X-541785,36; Y-1376233,17)
 вход 2- фиксированная (координатная) точка входа на обособленную территорию (X-541794,16; Y-1376276,30)

- минимальное расстояние к объектам общественного питания, (м) (50 метров)
- минимальное расстояние к объектам розничной торговли, (м) (100 метров)

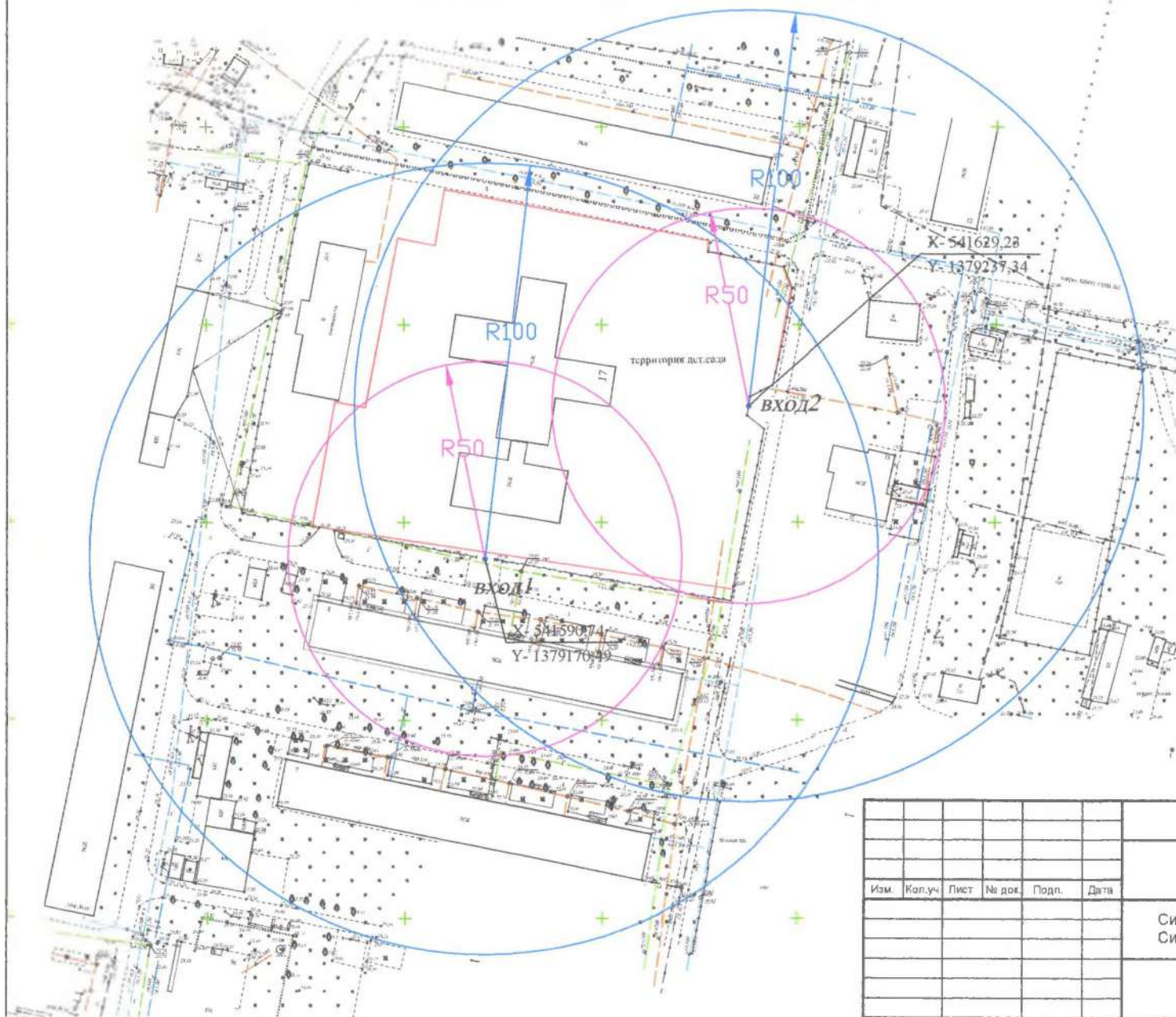
						МБДОУ №19	
						г.Тимашевск, ул. Коммунальная, 1 А	
Изм.	Кол.уч	Лист	№ док.	Подп.	Дата		
						Система координат МСК-23 Система высот Балтийская	
						Схема М 1:1000	
						МБУ "Управление архитектуры и градостроительства" муниципального образования Тимашевский район	

СХЕМА

границ, прилегающих к организациям и (или) объектам территорий, на которых не допускается розничная продажа алкогольной продукции на территории муниципального образования Тимашевский район
 Объект: МБДОУ №20 Адрес: г. Тимашевск, мкр. Индустриальный, 17

ПРИЛОЖЕНИЕ № 26

УТВЕРЖДЕНА постановлением администрации муниципального образования Тимашевский район от 12 " 11 " 2019 г. № 302



УСЛОВНЫЕ ОБОЗНАЧЕНИЯ:

вход 1- фиксированная (координатная) точка входа на обособленную территорию (X-541590,74; Y-1379170,49)
 вход 2- фиксированная (координатная) точка входа на обособленную территорию (X-541629,23; Y-1379237,34)

- минимальное расстояние к объектам общественного питания, (м) (50 метров)
- минимальное расстояние к объектам розничной торговли, (м) (100 метров)

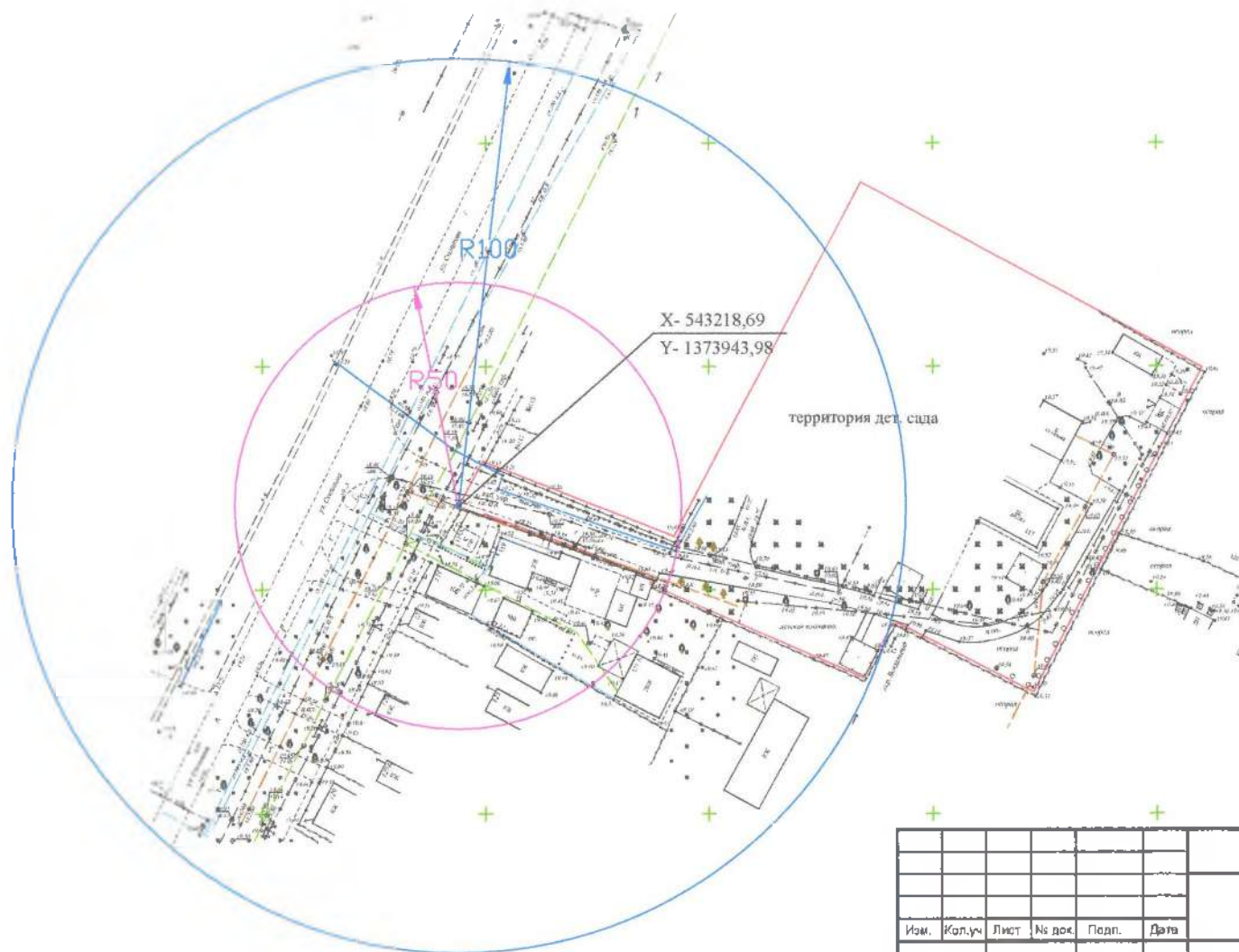
						МБДОУ №20	
						г.Тимашевск, мкр. Индустриальный, 17	
Изм.	Коп.уч.	Лист	№ док.	Подп.	Дата	Система координат МСК-23 Система высот Балтийская	
						Схема М 1:1000	
						МБУ "Управление архитектуры и градостроительства" муниципального образования Тимашевский район	

СХЕМА

границ, прилегающих к организациям и (или) объектам территорий, на которых не допускается розничная продажа алкогольной продукции на территории муниципального образования Тимашевский район
 Объект: МБДОУ №42 Адрес: г.Тимашевск, ул. Степанова, 117

ПРИЛОЖЕНИЕ № 24

УТВЕРЖДЕНА постановлением администрации муниципального образования Тимашевский район от "12" 11 2019 г. № 1302



УСЛОВНЫЕ ОБОЗНАЧЕНИЯ:

вход 1- фиксированная (координатная) точка входа на обособленную территорию (X-543218,69; Y-1373943,98)



минимальное расстояние к объектам общественного питания, (м) (50 метров)
 минимальное расстояние к объектам розничной торговли, (м) (100 метров)

						МБДОУ №42	
						г.Тимашевск, ул. Степанова, 117	
Изм.	Кол.уч	Лист	№ док.	Подп.	Дата		
						Система координат МСК-23 Система высот Балтийская	
						Схема М 1:1000	
						МБУ "Управление архитектуры и градостроительства" муниципального образования Тимашевский район	

СХЕМА

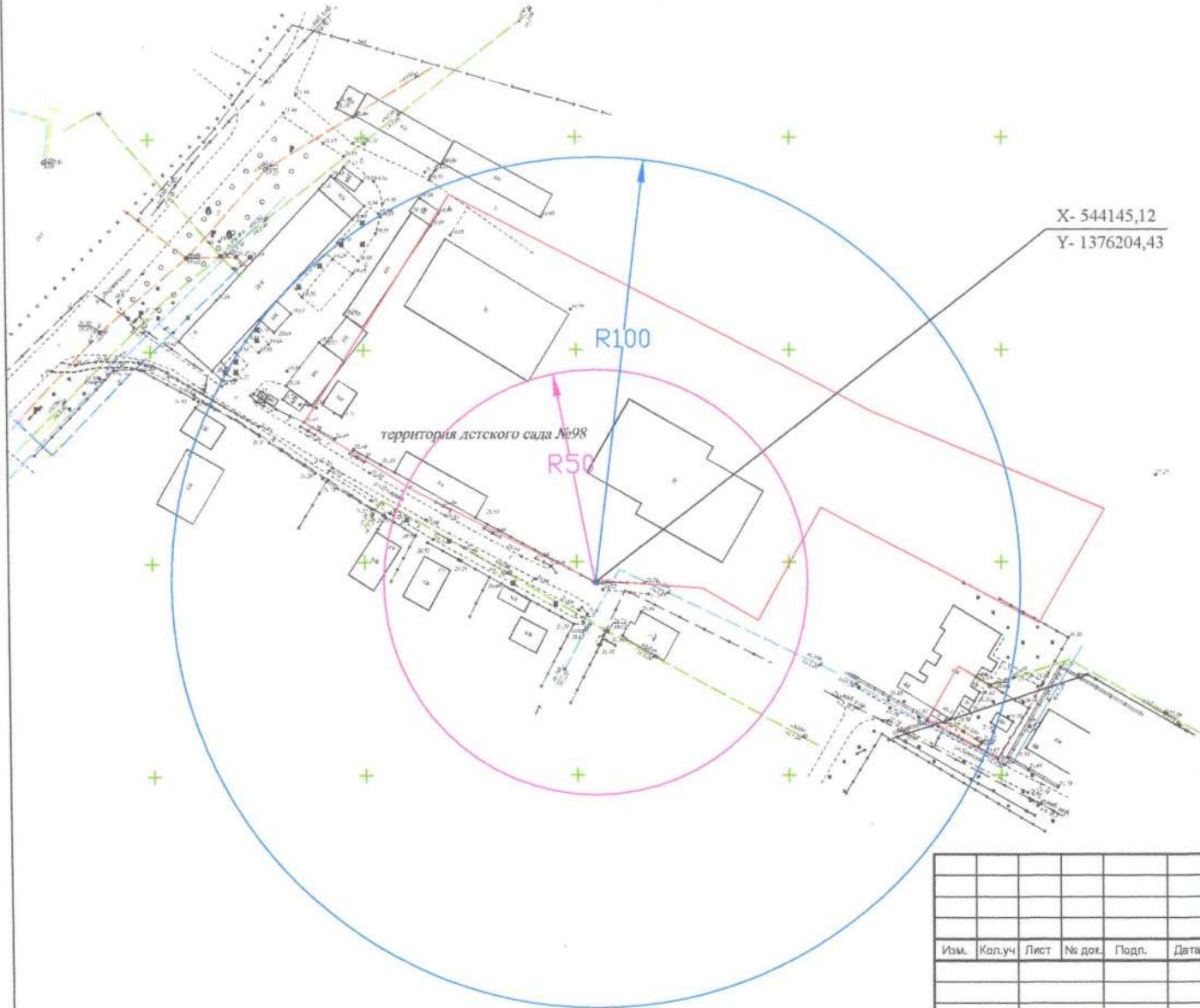
границ, прилегающих к организациям и (или) объектам территорий, на которых не допускается розничная продажа алкогольной продукции на территории муниципального образования Тимашевский район

Объект: МБДОУ №98

Адрес: г.Тимашевск, Дзержинского, 1 Г

ПРИЛОЖЕНИЕ № 28

УТВЕРЖДЕНА постановлением администрации муниципального образования Тимашевский район от "15" 11 2019 г. № 1302



УСЛОВНЫЕ ОБОЗНАЧЕНИЯ:

вход 1- фиксированная (координатная) точка входа на обособленную территорию (X-544145,12; Y-1376204,43)

- минимальное расстояние к объектам общественного питания, (м) (50 метров)
- минимальное расстояние к объектам розничной торговли, (м) (100 метров)

						МБДОУ №98	
						г.Тимашевск, Дзержинского, 1 Г	
Изм.	Кол.уч	Лист	№ док.	Подп.	Дата	Система координат МСК-23 Система высот Балтийская	
						Схема М 1:1000	
						МБУ "Управление архитектуры и градостроительства" муниципального образования Тимашевский район	

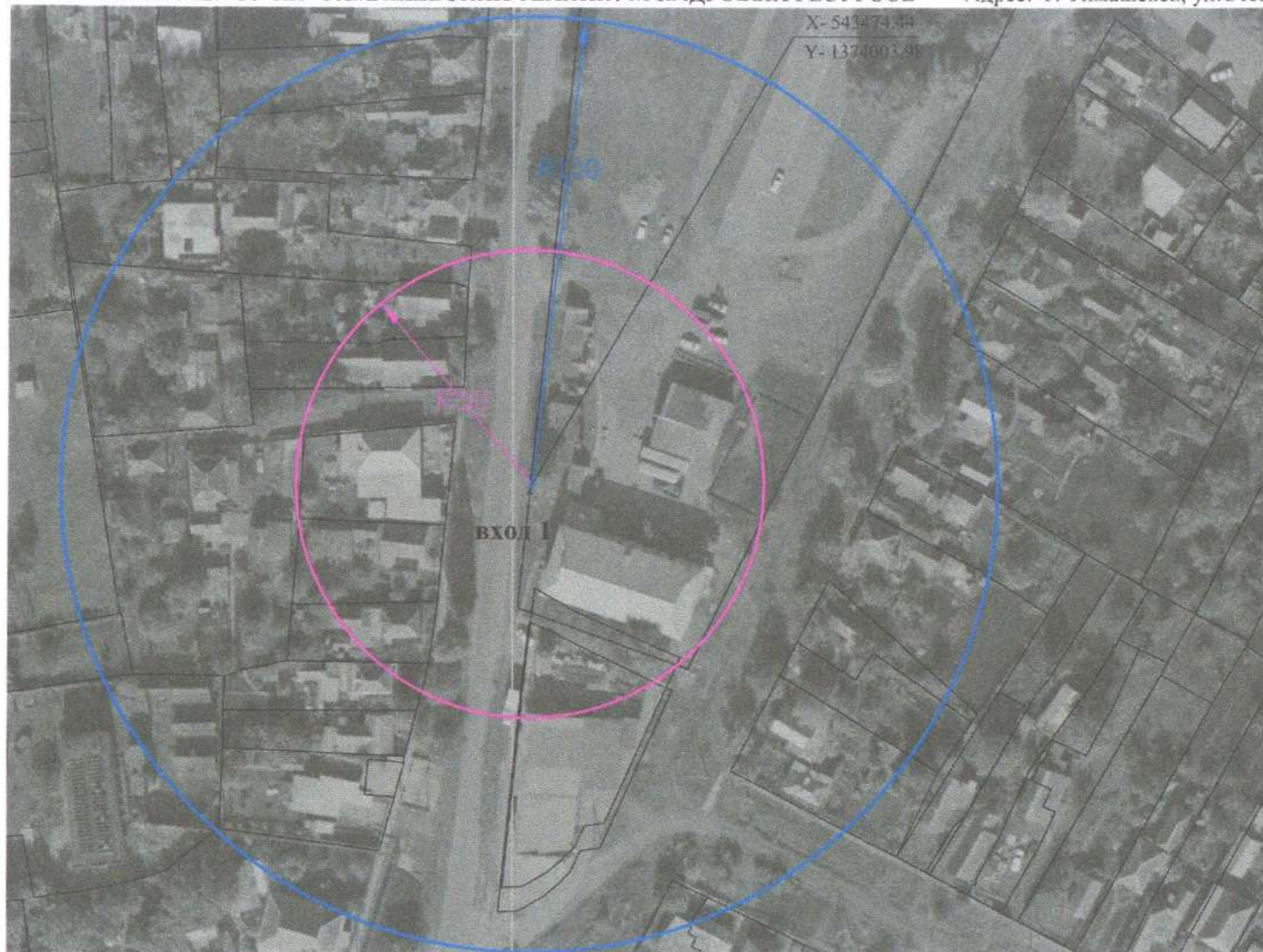
СХЕМА

границ, прилегающих к организациям и (или) объектам территорий, на которых не допускается розничная продажа алкогольной продукции на территории муниципального образования Тимашевский район

Объект: ГБПОУ КК "ТИМАШЕВСКИЙ ТЕХНИКУМ КАДРОВЫХ РЕСУРСОВ" Адрес: г. Тимашевск, ул. Степанова, 54

ПРИЛОЖЕНИЕ № 29

УТВЕРЖДЕНА постановлением администрации муниципального образования Тимашевский район от "12" "11" 2019г. № 1302



УСЛОВНЫЕ ОБОЗНАЧЕНИЯ:

вход 1- фиксированная (координатная) точка входа на обособленную территорию (X-543474.44; Y-1374003.98)



минимальное расстояние к объектам общественного питания. (м)
(50 метров)



минимальное расстояние к объектам розничной торговли. (м)
(100 метров)

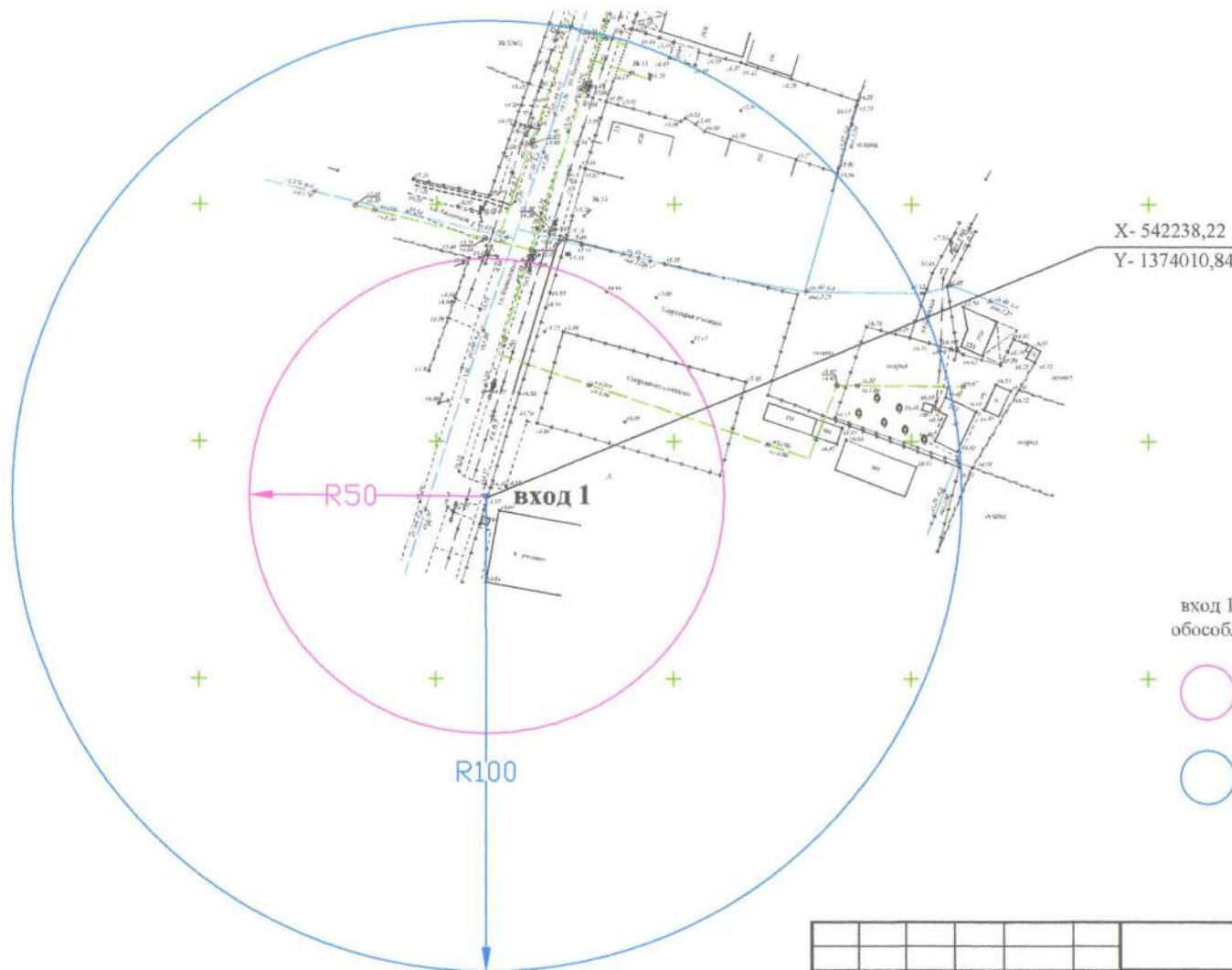
						ГБПОУ КК "ТИМАШЕВСКИЙ ТЕХНИКУМ КАДРОВЫХ РЕСУРСОВ"	
						г. Тимашевск, ул. Степанова, 54	
Изм.	Кол.уч	Лист	№ док.	Подп.	Дата		
Нач.управлен	Колодий					Система координат МСК-23 Система высот Балтийская	
Исполнитель	Попова					Схема М 1:1000	
						МБУ "Управление архитектуры и градостроительства" муниципального образования Тимашевский район	

СХЕМА

границ, прилегающих к организациям и (или) объектам территорий, на которых не допускается розничная продажа алкогольной продукции на территории муниципального образования Тимашевский район
 Объект: ГБПОУКК "Техникум кадровых ресурсов" Адрес: г.Тимашевск, ул.Комарова, 42

ПРИЛОЖЕНИЕ № 30

УТВЕРЖДЕНА постановлением администрации муниципального образования Тимашевский район от "15" "11" 2019 г. № 1302



УСЛОВНЫЕ ОБОЗНАЧЕНИЯ:

вход 1- фиксированная (координатная) точка входа на обособленную территорию (X-542238,22 ; Y-1374010,84)

- + ○ минимальное расстояние к объектам общественного питания, (м) (50 метров)
- + ○ минимальное расстояние к объектам розничной торговли, (м) (100 метров)

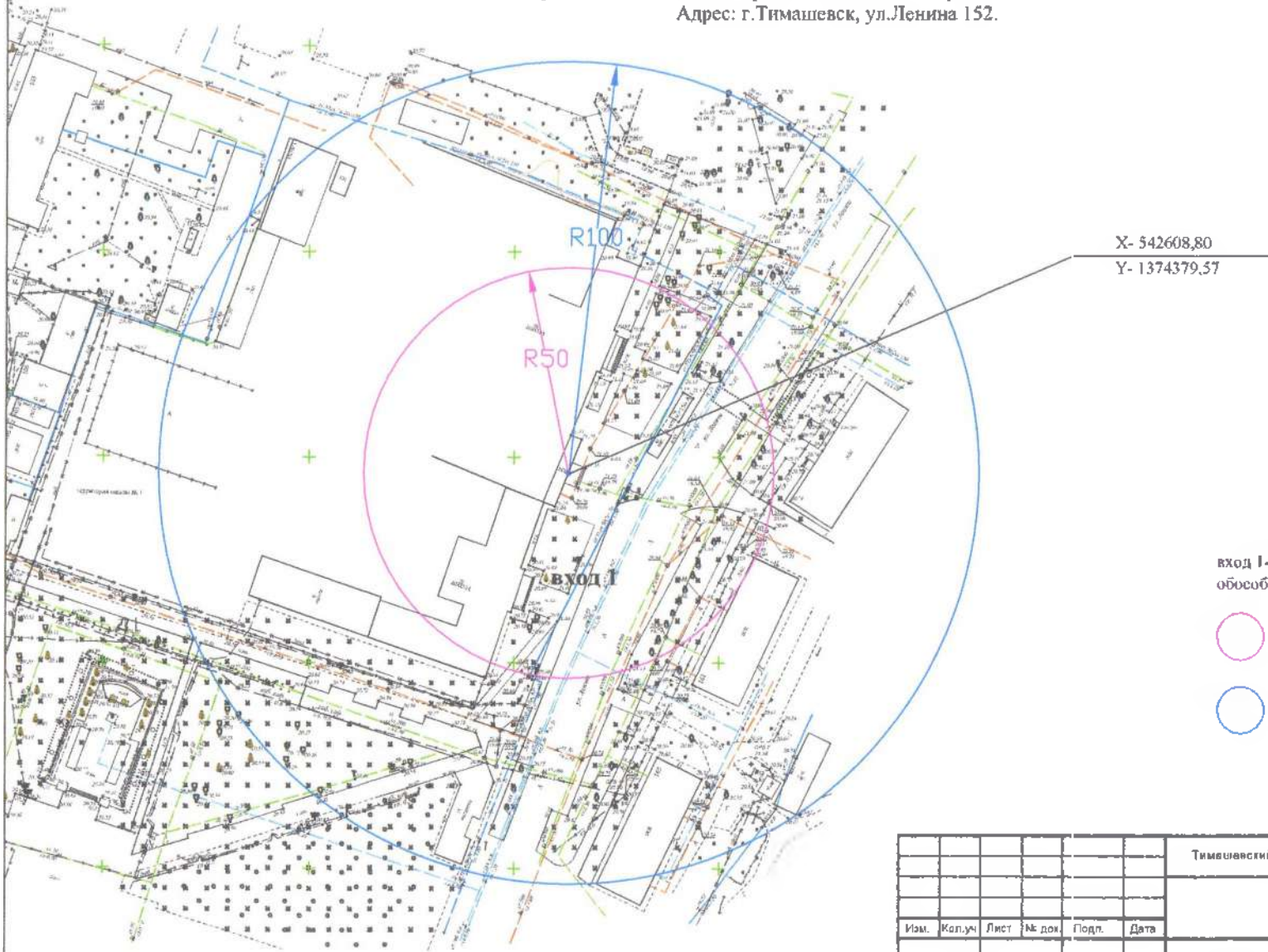
						ГБПОУКК "Техникум кадровых ресурсов"	
						г.Тимашевск, ул.Комарова,42	
Изм.	Кол.уч	Лист	№ док.	Подп.	Дата	Система координат МСК-23 Система высот Балтийская	
						Схема М 1:1000	
Начальник Ганзюк А.Н.						МБУ "Управление архитектуры и градостроительства" муниципального образования Тимашевский район	

СХЕМА

границ, прилегающих к организациям и (или) объектам территорий, на которых не допускается розничная продажа алкогольной продукции на территории муниципального образования Тимашевский район
 Объект: Тимашевский филиал НОУСПО "Северо-Кавказский техникум" Знание"
 Адрес: г.Тимашевск, ул.Ленина 152.

ПРИЛОЖЕНИЕ № 31

УТВЕРЖДЕНА постановлением администрации муниципального образования Тимашевский район от 15.11.2019 № 1207



X- 542608,80
 Y- 1374379,57

УСЛОВНЫЕ ОБОЗНАЧЕНИЯ:

вход I - фиксированная (координатная) точка входа на обособленную территорию (X-542608,80; Y-1374379,57)

- минимальное расстояние к объектам общественного питания. (м) (50 метров)
- минимальное расстояние к объектам розничной торговли. (м) (100 метров)

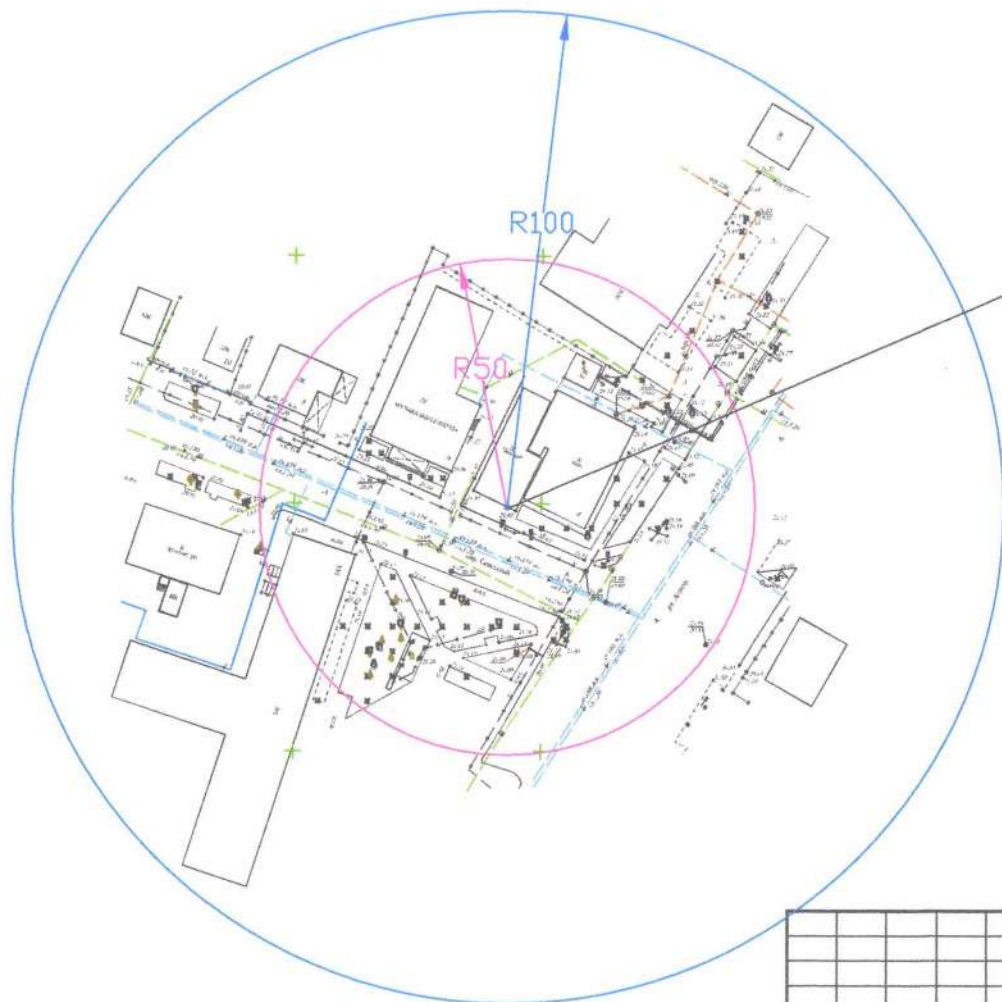
						Тимашевский филиал НОУСПО "Северо-Кавказский техникум" Знание"	
						г.Тимашевск, ул.Ленина 152	
Изм.	Коп.уч.	Лист	№ док.	Подп.	Дата		
						Система координат МСК-23 Система высот Балтийская	
						Схема М 1:1000	
						МБУ "Управление архитектуры и градостроительства" муниципального образования Тимашевский район	

СХЕМА

границ, прилегающих к организациям и (или) объектам территорий, на которых не допускается розничная продажа алкогольной продукции на территории муниципального образования Тимашевский район
 Объект: Тимашевский филиал НОУСПО "Северо-Кавказский техникум" Знание"
 Адрес: г.Тимашевск, пер. Советский, 2 А

ПРИЛОЖЕНИЕ № 32



УТВЕРЖДЕНА постановлением администрации муниципального образования Тимашевский район от 15 " 11 " 2019 г. № 1302



X- 542794,28
 Y- 1374542,58

УСЛОВНЫЕ ОБОЗНАЧЕНИЯ:

вход 1- фиксированная (координатная) точка входа на обособленную территорию (X-542794,28; Y-1374542,58)

-  минимальное расстояние к объектам общественного питания, (м) (50 метров)
-  минимальное расстояние к объектам розничной торговли, (м) (100 метров)

						Тимашевский филиал НОУСПО "Северо-Кавказский техникум" Знание"	
						г.Тимашевск, пер.Советский, 2 А	
Изм.	Кол.уч	Лист	№ док.	Подп.	Дата	Система координат МСК-23 Система высот Балтийская	
						Схема М 1:1000	
						МБУ "Управление архитектуры и градостроительства" муниципального образования Тимашевский район	

СХЕМА

границ, прилегающих к организациям и (или) объектам территорий, на которых не допускается розничная продажа алкогольной продукции на территории муниципального образования Тимашевский район
 Объект: МБУДО Детская художественная школа Адрес: г.Тимашевск, ул. Интернациональная, 17

ПРИЛОЖЕНИЕ № 33

УТВЕРЖДЕНА
 постановлением администрации
 муниципального образования
 Тимашевский район
 от 15.11.2019 г. № 1302



УСЛОВНЫЕ ОБОЗНАЧЕНИЯ:

вход I - фиксированная (координатная) точка входа на обособленную территорию (X=542785,02; Y=1374010,54)

- минимальное расстояние к объектам общественного питания, (м) (30 метров)
- минимальное расстояние к объектам розничной торговли, (м) (30 метров)

X- 542785,02
 Y- 1374010,54


						МБУДО Детская художественная школа	
						г.Тимашевск, ул. Интернациональная, 17	
Изм.	Кол.уч.	Лист	№ док.	Подп.	Дата	Система координат МСК-23 Система высот Балтийская	
						Схема М 1:1000	
						МБУ "Управление архитектуры и градостроительства" муниципального образования Тимашевский район	

СХЕМА

границ, прилегающих к организациям и (или) объектам территорий, на которых не допускается розничная продажа алкогольной продукции на территории муниципального образования Тимашевский район
 Объект: МБУДО ЦТ "Солнечный Город" Адрес: г. Тимашевск, ул. Советская, 105

ПРИЛОЖЕНИЕ № 34

УТВЕРЖДЕНА
 постановлением администрации
 муниципального образования
 Тимашевский район
 от 15 " 11 2019 г. № 1302



УСЛОВНЫЕ ОБОЗНАЧЕНИЯ:

вход 1- фиксированная (координатная) точка входа на обособленную территорию(X-544431.53; Y-1375835.27)

вход 2- фиксированная (координатная) точка входа на обособленную территорию(X-544441.58; Y-137778.41)

- минимальное расстояние к объектам общественного питания. (м)
(30 метров)
- минимальное расстояние к объектам розничной торговли. (м)
(30 метров)

"МБУДО ЦТ "Солнечный Город" "					
г. Тимашевск, ул. Советская, 105					
Изм.	Кол.уч	Лист	№ док.	Подп.	Дата
		Колодий			
Система координат МСК-23 Система высот Балтийская					
Схема М 1:1000			МБУ "Управление архитектуры и градостроительства" муниципального образования Тимашевский район		
Исполнитель: Попова					

СХЕМА

границ, прилегающих к организациям и (или) объектам территорий, на которых не допускается розничная продажа алкогольной продукции на территории муниципального образования Тимашевский район
 Объект: МАО "Центр творчества " Пирамида" Адрес: г.Тимашевск, ул.Ленина 142


ПРИЛОЖЕНИЕ № 35


УТВЕРЖДЕНА
 постановлением администрации
 муниципального образования
 Тимашевский район
 от 05 11 2019 г. № 1302



УСЛОВНЫЕ ОБОЗНАЧЕНИЯ:

вход 1- фиксированная (координатная) точка входа на обособленную территорию (X-542819,79;Y-1374560,36)

 минимальное расстояние к объектам общественного питания. (м) (30 метров)

 минимальное расстояние к объектам розничной торговли. (м) (30 метров)

X- 542819,79
 Y- 1374560,36

						МАО Центр творчества "Пирамида"	
						г.Тимашевск, ул.Ленина 142	
Изм.	Кол.уч.	Лист	№ док.	Подп.	Дата	Система координат МСК-23 Система высот Балтийская	
						Схема М 1:1000	
						МБУ "Управление архитектуры и градостроительства" муниципального образования Тимашевский район	

СХЕМА

границ, прилегающих к организациям и (или) объектам территорий, на которых не допускается розничная продажа алкогольной продукции на территории муниципального образования Тимашевский район
 Объект: МБУ Детская музыкальная школа Адрес: г.Тимашевск, пер. Советский, 4

ПРИЛОЖЕНИЕ № 36

УТВЕРЖДЕНА постановлением администрации муниципального образования Тимашевский район от "15" 11 2019 г. № 1302



X- 542807,07
 Y- 1374522,18

УСЛОВНЫЕ ОБОЗНАЧЕНИЯ:

вход 1- фиксированная (координатная) точка входа на обособленную территорию (X-542807,07; Y-1374522,18)

- минимальное расстояние к объектам общественного питания, (м) (30 метров)
- минимальное расстояние к объектам розничной торговли, (м) (30 метров)

						МБУ Детская музыкальная школа	
						г.Тимашевск, пер. Советский, 4	
Изм.	Кол.уч	Лист	№ док.	Подп.	Дата	Система координат МСК-23 Система высот Балтийская	
						Схема М 1:1000	
						МБУ "Управление архитектуры и градостроительства" муниципального образования Тимашевский район	

СХЕМА

границ, прилегающих к организациям и (или) объектам территорий, на которых не допускается розничная продажа алкогольной продукции на территории муниципального образования Тимашевский район
 Объект: МБУ Центр творчества "Солнечный город" Адрес: г.Тимашевск, мкр. Индустриальный, 3

ПРИЛОЖЕНИЕ № 37

УТВЕРЖДЕНА
 постановлением администрации
 муниципального образования
 Тимашевский район
 от "09" "11" 2019 г. № 1302



УСЛОВНЫЕ ОБОЗНАЧЕНИЯ:

вход 1- фиксированная (координатная) точка входа на обособленную территорию (X-541653,49; Y-1379118,81)

- минимальное расстояние к объектам общественного питания, (м) (30 метров)
- минимальное расстояние к объектам розничной торговли, (м) (30 метров)

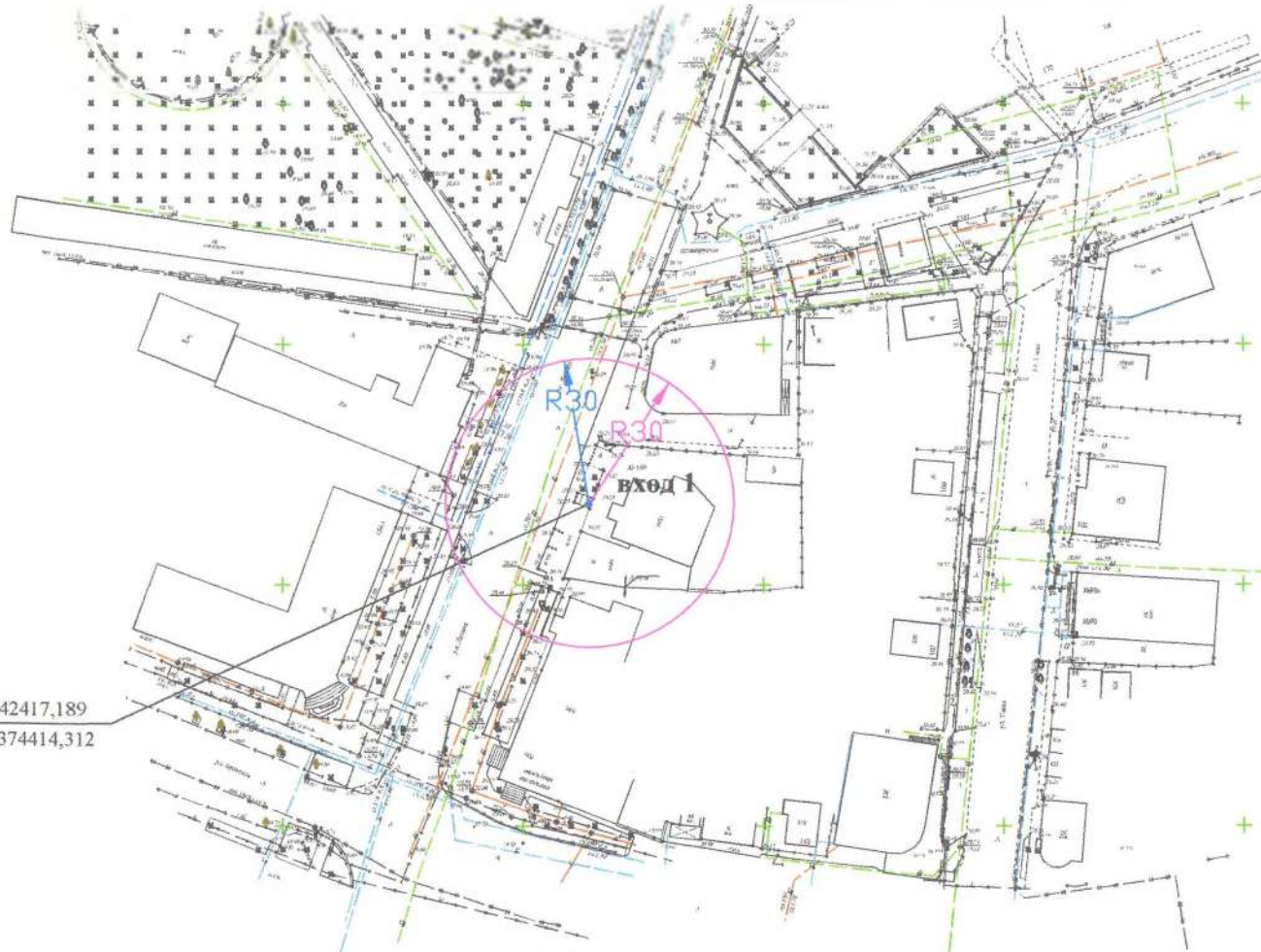
						МБУ Центр творчества "Солнечный город"	
						г.Тимашевск, мкр. Индустриальный, 3	
Изм.	Кол.уч	Лист	№ док.	Подп.	Дата	Система координат МСК-23 Система высот Балтийская	
						Схема М 1:1000	
						МБУ "Управление архитектуры и градостроительства" муниципального образования Тимашевский район	

СХЕМА

границ, прилегающих к организациям и (или) объектам территорий, на которых не допускается розничная продажа алкогольной продукции на территории муниципального образования Тимашевский район
 Объект: ООО "Три-Э Сити лаб" Адрес: г.Тимашевск, ул.Ленина 169

ПРИЛОЖЕНИЕ № 38

УТВЕРЖДЕНА
 постановлением администрации
 муниципального образования
 Тимашевский район
 от 13.11.2019 г. № 13/2



УСЛОВНЫЕ ОБОЗНАЧЕНИЯ:

вход 1 - фиксированная (координатная) точка входа на обособленную территорию (X-542417,189; Y-1374414,312)

- минимальное расстояние к объектам общественного питания, (м) (30 метров)
- минимальное расстояние к объектам розничной торговли, (м) (30 метров)

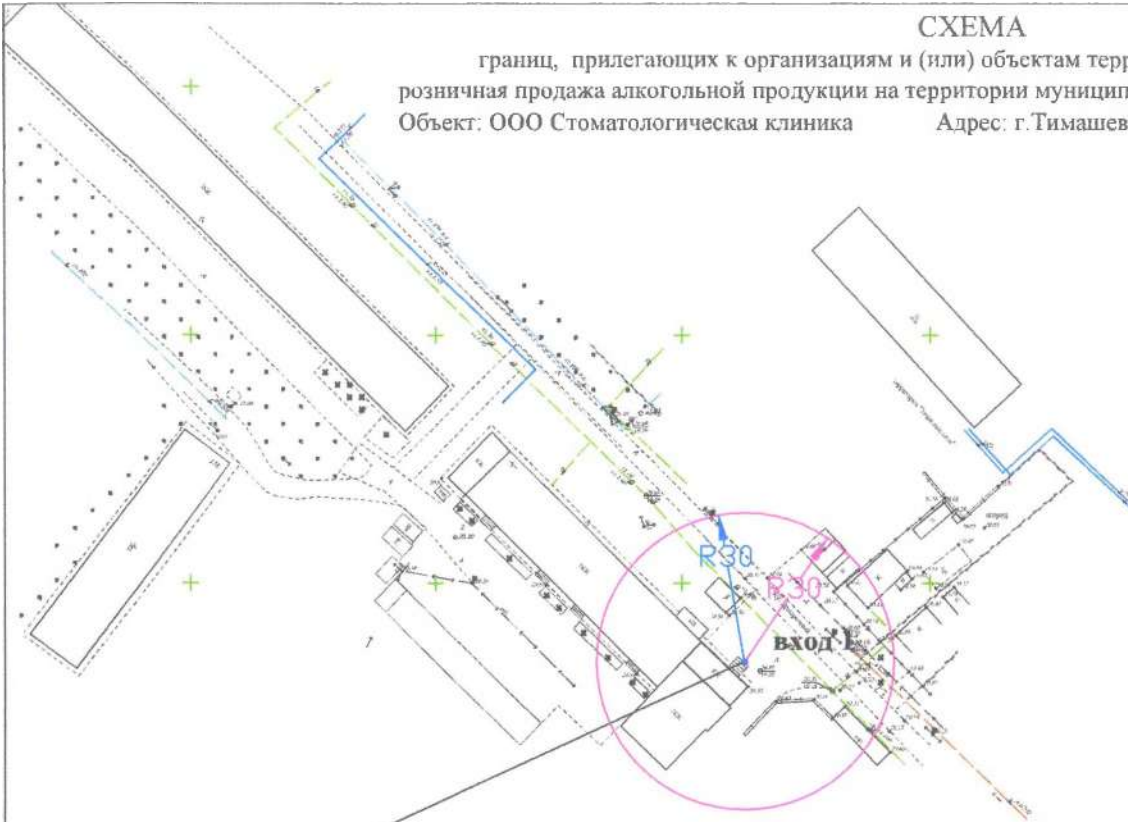
						ООО "Три-Э Сити лаб"
						г.Тимашевск, ул.Ленина 169
Изм.	Коп.уч.	Лист	№ док.	Подп.	Дата	
						Система координат МСК-23 Система высот Балтийская
						Схема М 1:1000
						МБУ "Управление архитектуры и градостроительства" муниципального образования Тимашевский район

СХЕМА

границ, прилегающих к организациям и (или) объектам территорий, на которых не допускается розничная продажа алкогольной продукции на территории муниципального образования Тимашевский район
 Объект: ООО Стоматологическая клиника Адрес: г.Тимашевск, пер.Ярмарочный 3.

ПРИЛОЖЕНИЕ № 39

УТВЕРЖДЕНА
 постановлением администрации
 муниципального образования
 Тимашевский район
 от "15" 11 2019 г. № 362



X- 542982,272
 Y- 1375010,032

УСЛОВНЫЕ ОБОЗНАЧЕНИЯ:

вход 1- фиксированная (координатная) точка входа на обособленную территорию (X-542982,272; Y-1375010,032)

- минимальное расстояние к объектам общественного питания. (м) (30 метров)
- минимальное расстояние к объектам розничной торговли. (м) (30 метров)

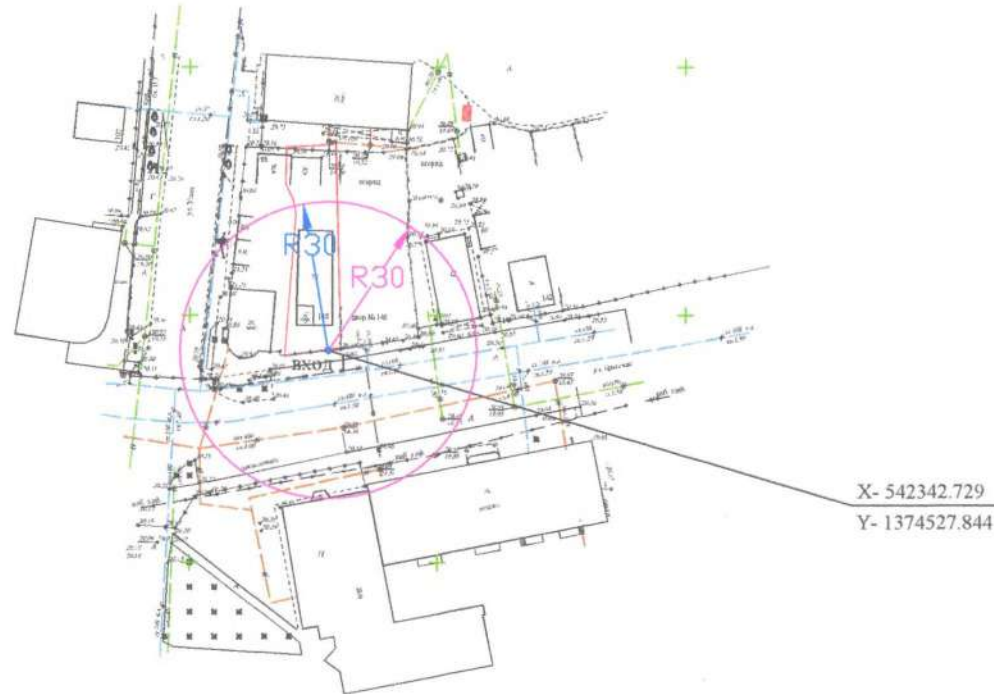
						ГКОУ кадетская школа-интернат	
						г.Тимашевск, пер. Ярмарочный, 3	
Изм.	Кол.уч.	Лист	№ док.	Подп.	Дата	Система координат МСК-23 Система высот Балтийская	
						Схема М 1:1000	
						МБУ "Управление архитектуры и градостроительства" муниципального образования Тимашевский район	

СХЕМА

границ, прилегающих к организациям и (или) объектам территорий, на которых не допускается розничная продажа алкогольной продукции на территории муниципального образования Тимашевский район
 Объект: ООО "Медицинский центр Премьер-Мед" Адрес: г.Тимашевск, ул. Братская, 148

ПРИЛОЖЕНИЕ № 40

УТВЕРЖДЕНА постановлением администрации муниципального образования Тимашевский район от "15" "11" 2019 г. № 1302



УСЛОВНЫЕ ОБОЗНАЧЕНИЯ:

вход 1- фиксированная (координатная) точка входа на обособленную территорию(X-542342.729;Y-1374527.844)

- минимальное расстояние к объектам общественного питания, (м) (30 метров)
- минимальное расстояние к объектам розничной торговли, (м) (30 метров)

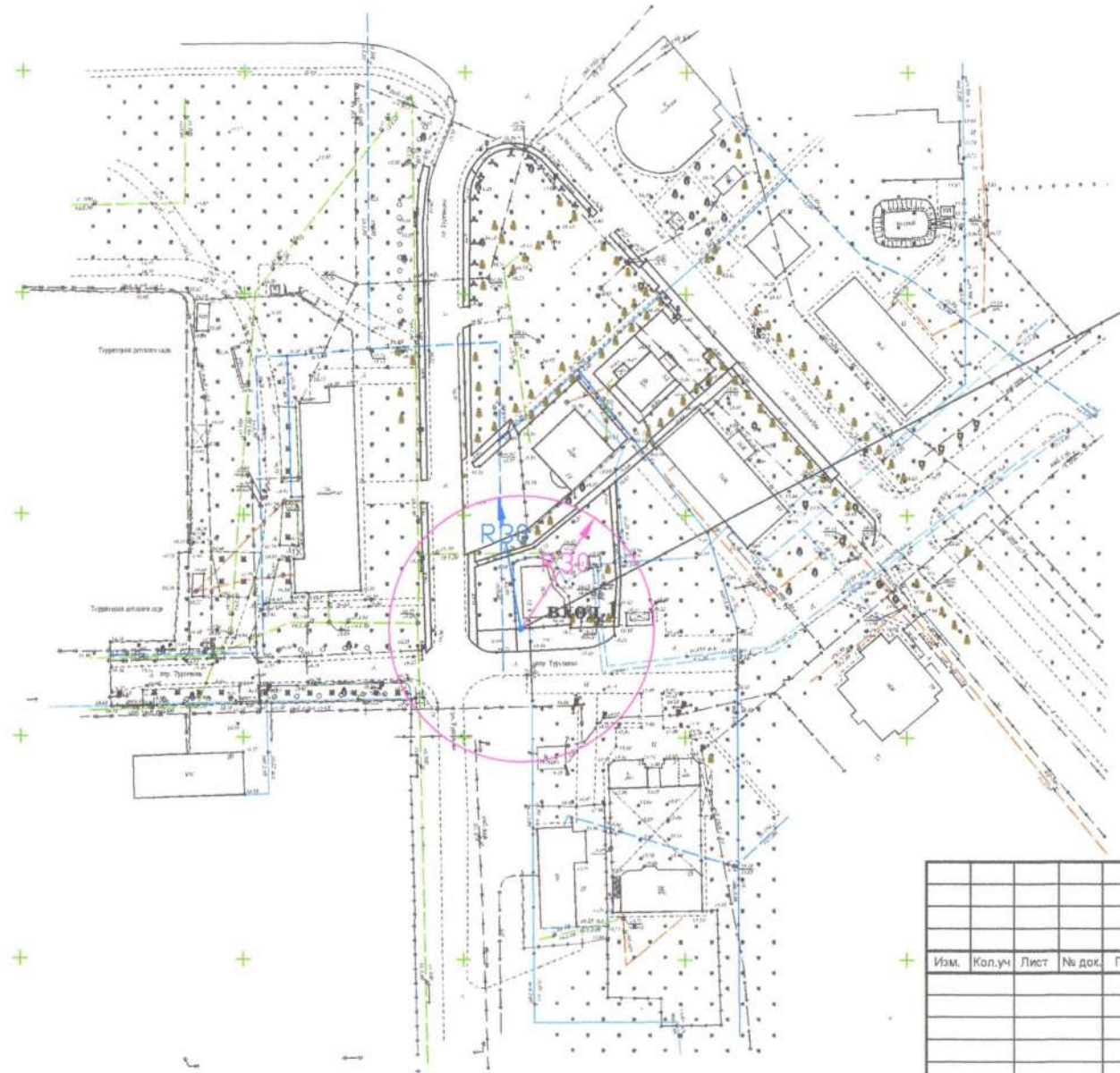
						ООО "Медицинский центр Премьер-Мед"	
						г.Тимашевск, ул. Братская, 148	
Изм.	Кол.уч	Лист	№ док.	Подп.	Дата	Система координат МСК-23 Система высот Балтийская	
						Схема М 1:1000	
						МБУ "Управление архитектуры и градостроительства" муниципального образования Тимашевский район	

СХЕМА

границ, прилегающих к организациям и (или) объектам территорий, на которых не допускается розничная продажа алкогольной продукции на территории муниципального образования Тимашевский район
Объект: Стоматологический кабинет Авдеевой Л.В. Адрес: г.Тимашевск, ул. Тургенева, 11 А

ПРИЛОЖЕНИЕ № 41

УТВЕРЖДЕНА постановлением администрации муниципального образования Тимашевский район от 15 " 11 " 2019 г. № 1302



X- 540974,46
Y- 1373062,89

УСЛОВНЫЕ ОБОЗНАЧЕНИЯ:

вход 1- фиксированная (координатная) точка входа на обособленную территорию (X-540974,46;Y-1373062,89)



минимальное расстояние к объектам общественного питания, (м)
(30 метров)



минимальное расстояние к объектам розничной торговли, (м)
(30 метров)

						Стоматологический кабинет Авдеевой Л.В.	
						г.Тимашевск, ул. Тургенева, 11 А	
Изм.	Кол.уч.	Лист	№ док.	Подп.	Дата	Система координат МСК-23 Система высот Балтийская	
						Схема М 1:1000	
						МБУ "Управление архитектуры и градостроительства" муниципального образования Тимашевский район	

СХЕМА
 границ, прилегающих к организациям и (или) объектам территорий, на которых не допускается
 розничная продажа алкогольной продукции на территории муниципального образования Тимашевский район
 Объект: ООО Стоматологическая клиника "Улыбка" Адрес: г.Тимашевск, ул. Российская, 10

ПРИЛОЖЕНИЕ № 46

УТВЕРЖДЕНА
 постановлением администрации
 муниципального образования
 Тимашевский район
 от 25.11.2014 г. № 1502



УСЛОВНЫЕ ОБОЗНАЧЕНИЯ
 вход 1- фиксированная (координатная) точка входа на
 обособленную территорию (X-541888.64; Y-1376530.40)

- минимальное расстояние к объектам общественного питания, (м) (30 метров)
- минимальное расстояние к объектам розничной торговли, (м) (30 метров)

						Стоматологическая клиника "Улыбка"	
						г.Тимашевск, ул. Российская, 10	
Изм.	Кол.уч.	Лист	№ док.	Подп.	Дата	Система координат МСК-23 Система высот Балтийская	
						Схема М 1:1000	
						МБУ "Управление архитектуры и градостроительства" муниципального образования Тимашевский район	

СХЕМА

границ, прилегающих к организациям и (или) объектам территорий, на которых не допускается розничная продажа алкогольной продукции на территории муниципального образования Тимашевский район
 Объект: ООО " Вита Дент" Адрес: г.Тимашевск, ул. Ленина, 155



ПРИЛОЖЕНИЕ № 43

УТВЕРЖДЕНА постановлением администрации муниципального образования Тимашевский район от 19.11.2019 г. № 1562



УСЛОВНЫЕ ОБОЗНАЧЕНИЯ:

вход 1- фиксированная (координатная) точка входа на обособленную территорию (X-542675,85, Y-1374551,58)

-  минимальное расстояние к объектам общественного питания, (м) (30 метров)
-  минимальное расстояние к объектам розничной торговли, (м) (30 метров)

						ООО " Вита Дент"	
						г.Тимашевск, ул. Ленина, 155	
Изм.	Кол.уч	Лист	№ док.	Подп.	Дата	Система координат МСК-23 Система высот Балтийская	
						Схема М 1:1000	
						МБУ "Управление архитектуры и градостроительства" муниципального образования Тимашевский район	

СХЕМА

границ, прилегающих к организациям и (или) объектам территорий, на которых не допускается
розничная продажа алкогольной продукции на территории муниципального образования Тимашевский район
Объект: ООО "Стоматолог и Я"
Адрес: г.Тимашевск. ул. Казачья, 1 Д

ПРИЛОЖЕНИЕ № 44

УТВЕРЖДЕНА
постановлением администрации
муниципального образования
Тимашевский район
от 15.11.2019 г. № 1982



УСЛОВНЫЕ ОБОЗНАЧЕНИЯ:

вход I – фиксированная (координатная) точка входа на обособленную территорию (X-542906.97; Y-1376294,51)

- минимальное расстояние к объектам общественного питания. (м) (30 метров)
- минимальное расстояние к объектам розничной торговли. (м) (30 метров)

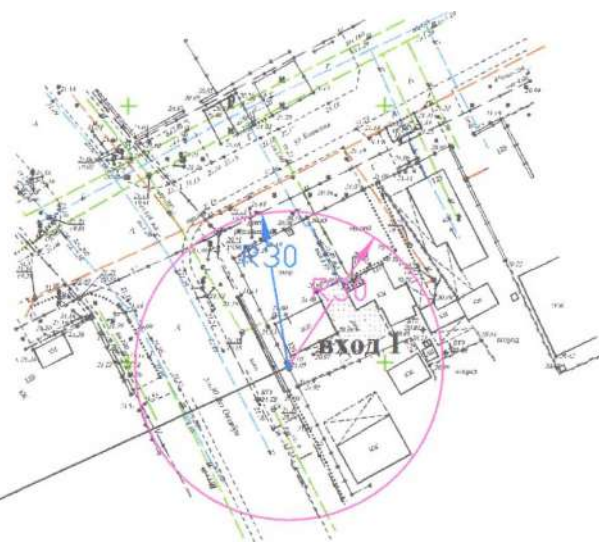
ООО "Стоматолог и Я"							
г.Тимашевск, ул. Казачья, 1Д							
Изм.	Кол.уч	Лист	№ док.	Подп.	Дата	Система координат МСК-23 Система высот Балтийская	
						Схема М 1:1000	МБУ "Управления архитектуры и градостроительства" муниципального образования Тимашевский район

СХЕМА

границ, прилегающих к организациям и (или) объектам территорий, на которых не допускается розничная продажа алкогольной продукции на территории муниципального образования Тимашевский район
 Объект: ООО "Респект"
 Адрес: г.Тимашевск, ул.50 лет Октября 136.

ПРИЛОЖЕНИЕ № 45



УТВЕРЖДЕНА постановлением администрации муниципального образования Тимашевский район от 15 " 11 " 2016 г. № 1302



X- 542799,340
 Y- 137498,040

УСЛОВНЫЕ ОБОЗНАЧЕНИЯ:

вход 1- фиксированная (координатная) точка входа на обособленную территорию(X-542799.340, Y-137498.040)

-  минимальное расстояние к объектам общественного питания, (м) (30 метров)
-  минимальное расстояние к объектам розничной торговли. (м) (30 метров)

										ООО "Респект"
										г.Тимашевск, ул.50 лет октября 136.
Изм.	Коп.уч	Лист	№ док.	Подп.	Дата					Система координат МСК-23 Система высот Балтийская
										Схема М 1:1000
										МБУ "Управление архитектуры и градостроительства" муниципального образования Тимашевский район

СХЕМА

границ, прилегающих к организациям и (или) объектам территорий, на которых не допускается розничная продажа алкогольной продукции на территории муниципального образования Тимашевский район
 Объект: ООО "Дентал Люкс"
 Адрес: г.Тимашевк, ул.Красная, 109

ПРИЛОЖЕНИЕ № 46



УТВЕРЖДЕНА
 постановлением администрации
 муниципального образования
 Тимашевский район
 от "15" 11 2019 г. № 15/19



X- 542349,071
 Y- 1374213,547

УСЛОВНЫЕ ОБОЗНАЧЕНИЯ:

вход 1- фиксированная (координатная) точка входа на обособленную территорию(X-542349,071;Y-1374213,547)

-  минимальное расстояние к объектам общественного питания. (м) (30 метров)
-  минимальное расстояние к объектам розничной торговли. (м) (30 метров)


						ООО "Дентал Люкс"	
						г.Тимашевск, ул.Красная, 109	
Изм.	Кол.уч.	Лист	№ док.	Подп.	Дата	Система координат МСК-23 Система высот Балтийская	
						Схема М 1.1000	
						МБУ "Управление архитектуры и градостроительства" муниципального образования Тимашевский район	

СХЕМА

границ, прилегающих к организациям и (или) объектам территорий, на которых не допускается розничная продажа алкогольной продукции на территории муниципального образования Тимашевский район
 Объект: НУЗ "Узловая больница на ст. Тимашевская ОАО "РЖД" (больница) Адрес: г. Тимашевск, ул. Братьев Степановых, 34



ПРИЛОЖЕНИЕ № 47

УТВЕРЖДЕНА постановлением администрации муниципального образования Тимашевский район от "15" 11 2019 г. № 002



УСЛОВНЫЕ ОБОЗНАЧЕНИЯ:

вход 1- фиксированная (координатная) точка входа на обособленную территорию (X-544272.41; Y-1374220.90)

-  минимальное расстояние к объектам общественного питания. (м) (30 метров)
-  минимальное расстояние к объектам розничной торговли. (м) (30 метров)

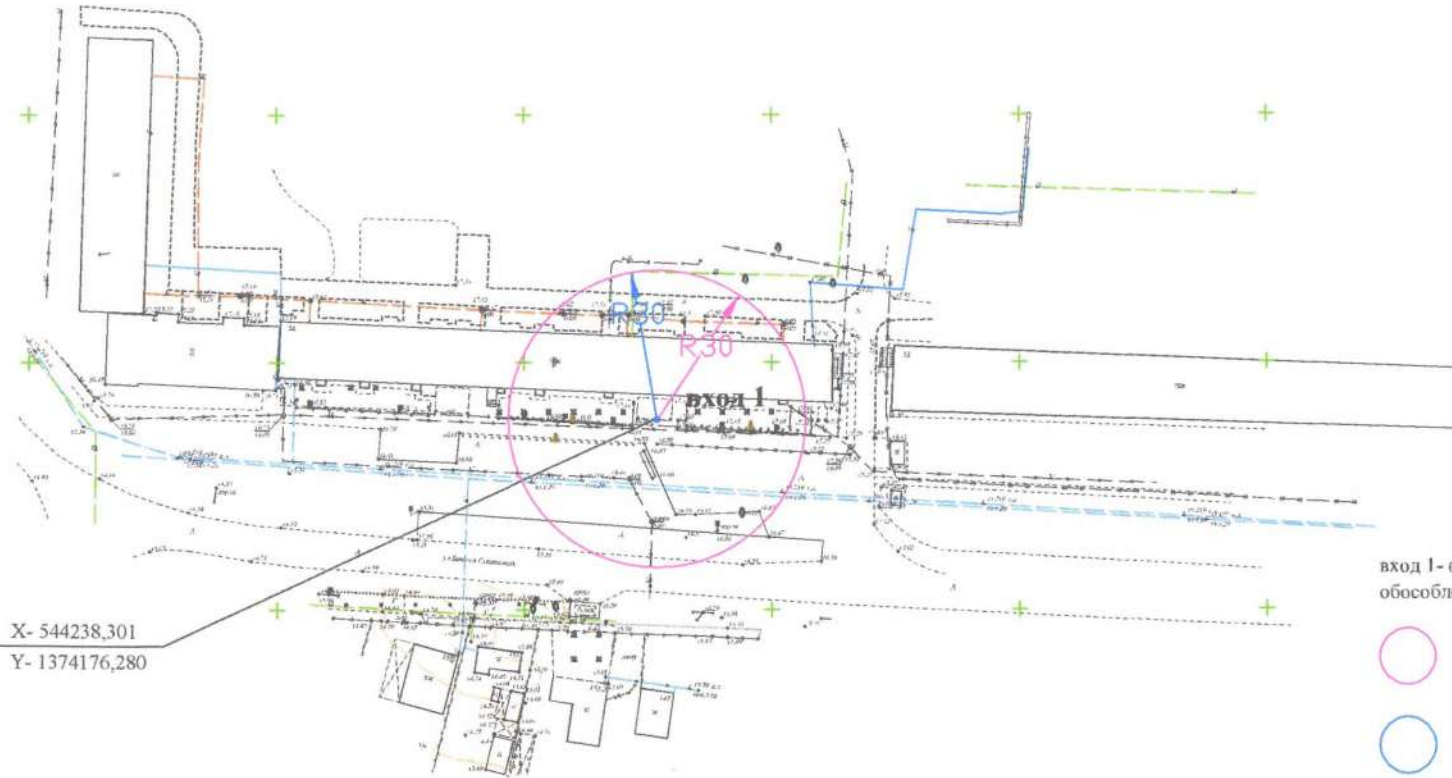
							НУЗ "Узловая больница на ст. Тимашевская ОАО "РЖД" (больница)
							г. Тимашевск, ул. Братьев Степановых, 34
Изм.	Кол.уч.	Лист	№ док.	Подп.	Дата		
Нач. управлен.		Кого					Система координат МСК-23 Система высот Балтийская
Исполнитель		Полова					Схема М 1:1000
							МБУ "Управление архитектуры и градостроительства" муниципального образования Тимашевский район

СХЕМА

границ, прилегающих к организациям и (или) объектам территорий, на которых не допускается розничная продажа алкогольной продукции на территории муниципального образования Тимашевский район
 Объект: НУЗ "Узловая больница на ст.Тимашевская ОАО"РЖД(поликлиника). Адрес: г.Тимашевск, ул.Братьев Степановых 34.

ПРИЛОЖЕНИЕ № 48

УТВЕРЖДЕНА постановлением администрации муниципального образования Тимашевский район от "15" 11 2014 г. № 1012



УСЛОВНЫЕ ОБОЗНАЧЕНИЯ:

вход 1- фиксированная (координатная) точка входа на обособленную территорию(X-544238,301; Y-1374176,280)

- минимальное расстояние к объектам общественного питания, (м) (30 метров)
- минимальное расстояние к объектам розничной торговли, (м) (30 метров)

						НУЗ "Узловая больница ст.Тимашевская ОАО"РЖД"(поликлиника).	
						г.Тимашевск,ул.Братьев Степановых 34.	
Изм.	Коп.уч.	Лист	№ док.	Подп.	Дата	Система координат МСК-23 Система высот Балтийская	
						Схема М 1:1000	
						МБУ "Управление архитектуры и градостроительства" муниципального образования Тимашевский район	

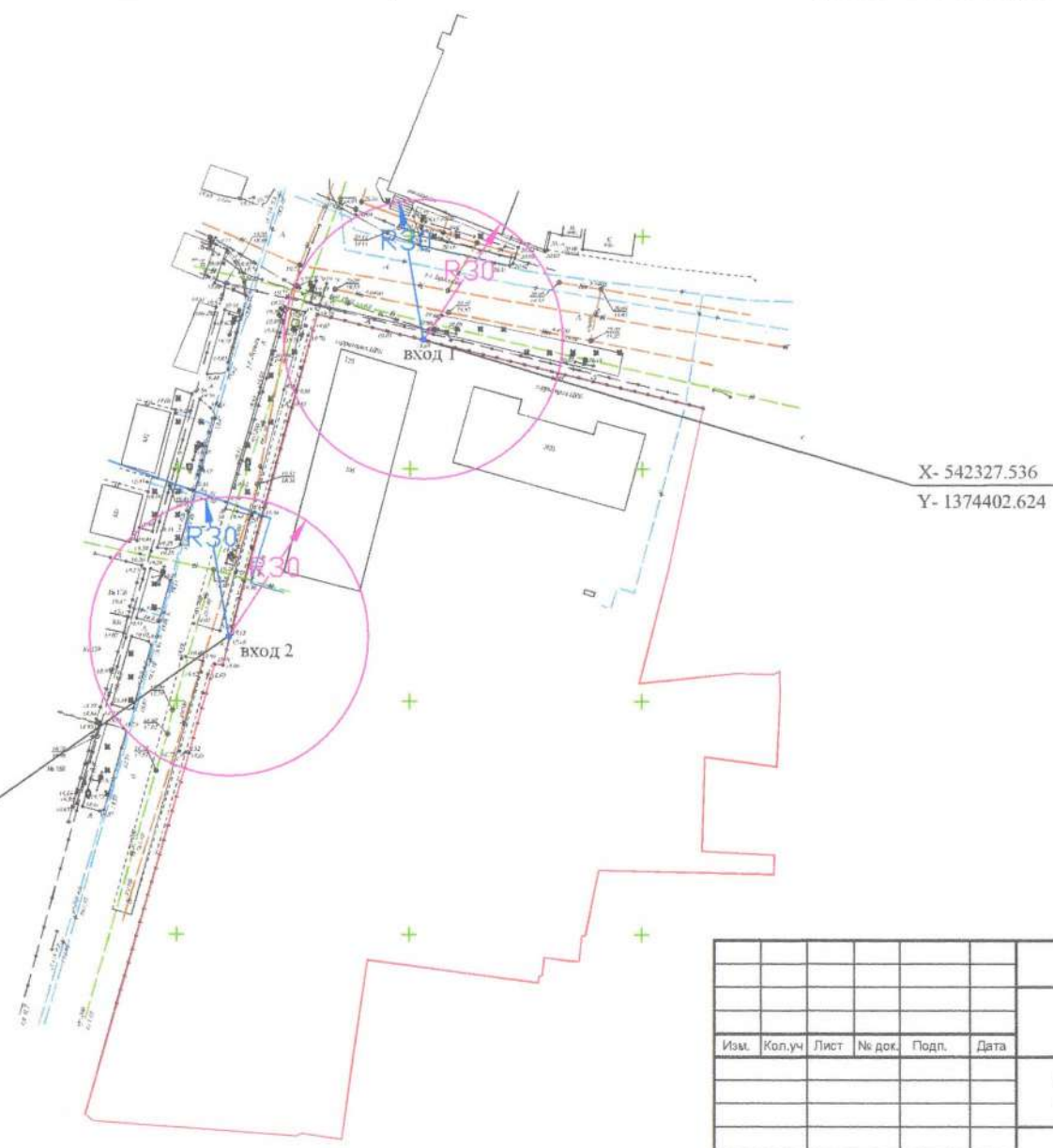
архивная фото 1/11

СХЕМА

границ, прилегающих к организациям и (или) объектам территорий, на которых не допускается розничная продажа алкогольной продукции на территории муниципального образования Тимашевский район
Объект: ГБУЗ "Тимашевская ЦРБ" МЗ КК
Адрес: г.Тимашевск, ул. Ленина, 175

ПРИЛОЖЕНИЕ № 49

УТВЕРЖДЕНА постановлением администрации муниципального образования Тимашевский район от "05" "11" 2019 г. № 1302



УСЛОВНЫЕ ОБОЗНАЧЕНИЯ:

- вход 1- фиксированная (координатная) точка входа на обособленную территорию(X-542327.536;Y-1374402.624)
- вход 2- фиксированная (координатная) точка входа на обособленную территорию(X-542264.261;Y-1374361.429)

- минимальное расстояние к объектам общественного питания, (м) (30 метров)
- минимальное расстояние к объектам розничной торговли, (м) (30 метров)

X- 542264.261
Y- 1374361.429

X- 542327.536
Y- 1374402.624

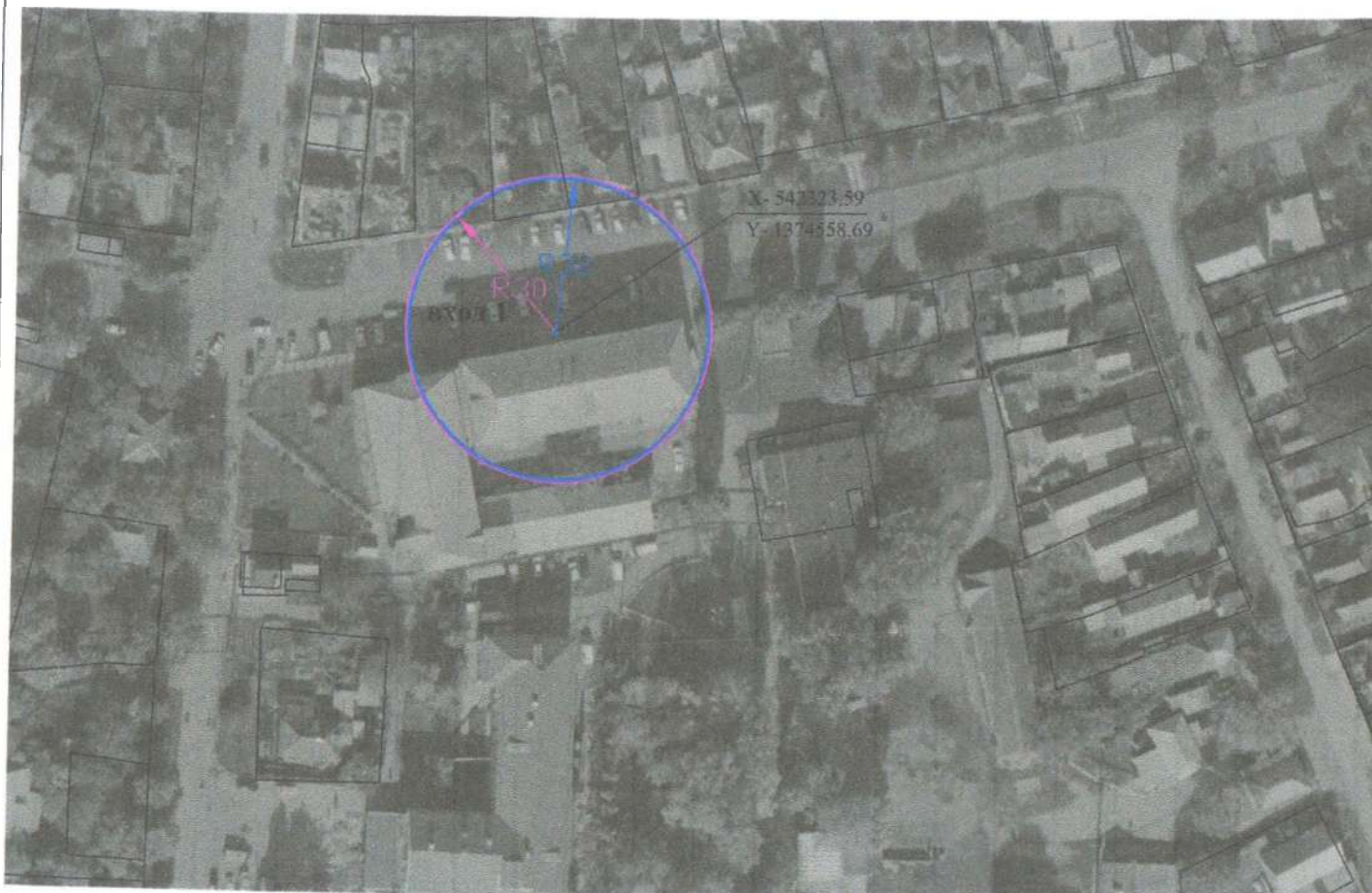
						ГБУЗ "Тимашевская ЦРБ" МЗ КК	
						г.Тимашевск, ул. Ленина, 175	
Изм.	Коп.уч	Лист	№ док.	Подп.	Дата	Система координат МСК-23 Система высот Балтийская	
						Схема М 1:1000	
						МБУ "Управление архитектуры и градостроительства" муниципального образования Тимашевский район	

СХЕМА

границ, прилегающих к организациям и (или) объектам территорий, на которых не допускается розничная продажа алкогольной продукции на территории муниципального образования Тимашевский район
 Объект: ГБУЗ "Тимашевская ЦРБ" МЗ КК районная поликлиника Адрес: г. Тимашевск, ул. Братская, 123

ПРИЛОЖЕНИЕ № 50

УТВЕРЖДЕНА постановлением администрации муниципального образования Тимашевский район от "13" 11 2019 г. № 1302



УСЛОВНЫЕ ОБОЗНАЧЕНИЯ:

вход 1- фиксированная (координатная) точка входа на необособленную территорию в здание(X-542323.59; Y-1374558.69)



минимальное расстояние к объектам общественного питания, (м) (30 метров)



минимальное расстояние к объектам розничной торговли, (м) (30 метров)

						ГБУЗ "Тимашевская ЦРБ" МЗ КК районная поликлиника	
						г. Тимашевск, ул. Братская, 123	
Изм.	Кол.уч.	Лист	№ док.	Подп.	Дата	Система координат МСК-23 Система высот Балтийская	
Нач.управлен.	Колодкин					Схема М 1:1000	
Исполнитель	Полова					МБУ "Управление архитектуры и градостроительства" муниципального образования	

СХЕМА

границ, прилегающих к организациям и (или) объектам территорий, на которых не допускается розничная продажа алкогольной продукции на территории муниципального образования Тимашевский район
 Объект: ГБУЗ "Тимашевская ЦРБ"
 МЗ КК детская поликлиника
 Адрес: г. Тимашевк, ул. Братская, 131

ПРИЛОЖЕНИЕ № 51



УТВЕРЖДЕНА постановлением администрации муниципального образования Тимашевский район от "02" 11 2019 г. № 1302



X- 542342.94
 Y- 1374280.90

УСЛОВНЫЕ ОБОЗНАЧЕНИЯ:

вход 1- фиксированная (координатная) точка входа на обособленную территорию(X-542342.94 ; Y-1374280.90)

-  минимальное расстояние к объектам общественного питания, (м) (30 метров)
-  минимальное расстояние к объектам розничной торговли. (м) (30 метров)

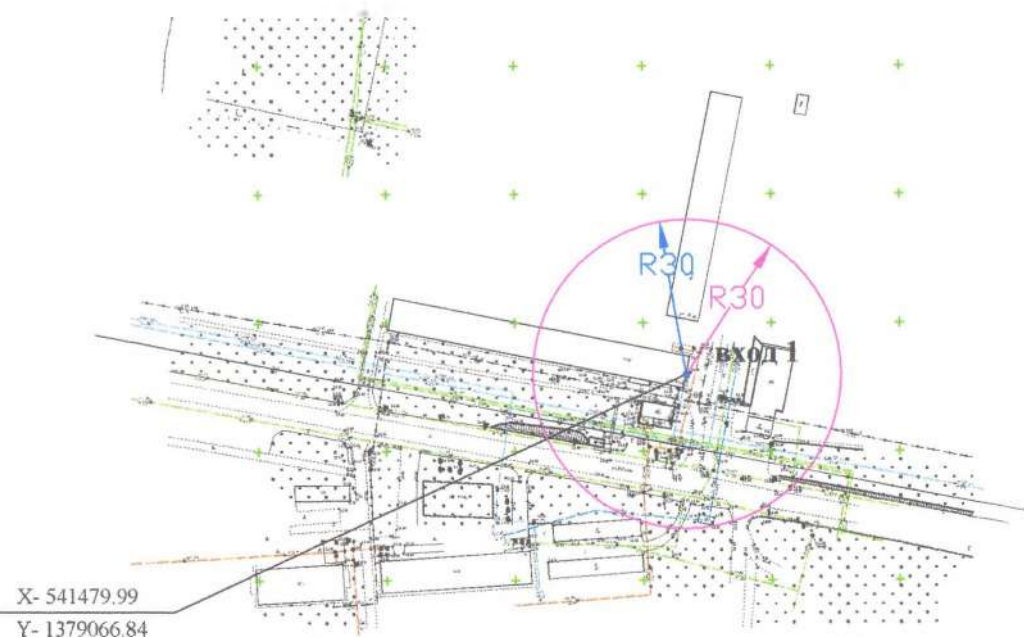
						ГБУЗ "Тимашевская ЦРБ" МЗ КК детская поликлиника	
						г. Тимашевск, ул. Братская, 131	
Изм.	Кол.уч	Лист	№ док.	Подп.	Дата	Система координат МСК-23 Система высот Балтийская	
						Схема М 1:1000	
						МБУ "Управление архитектуры и градостроительства" муниципального образования Тимашевский район	

СХЕМА

границ, прилегающих к организациям и (или) объектам территорий, на которых не допускается розничная продажа алкогольной продукции на территории муниципального образования Тимашевский район
 Объект: ГБУЗ "Тимашевская ЦРБ" МЗ КК районная поликлиника
 Адрес: г.Тимашевк, мкр. Индустриальный, 43

ПРИЛОЖЕНИЕ № 52


УТВЕРЖДЕНА постановлением администрации муниципального образования Тимашевский район от 15 11 2019 г. № 1302



УСЛОВНЫЕ ОБОЗНАЧЕНИЯ:

вход 1- фиксированная (координатная) точка входа на обособленную территорию(X-541479.99 ; Y-1379066.84)

 минимальное расстояние к объектам общественного питания, (м) (30 метров)

 минимальное расстояние к объектам розничной торговли, (м) (30 метров)

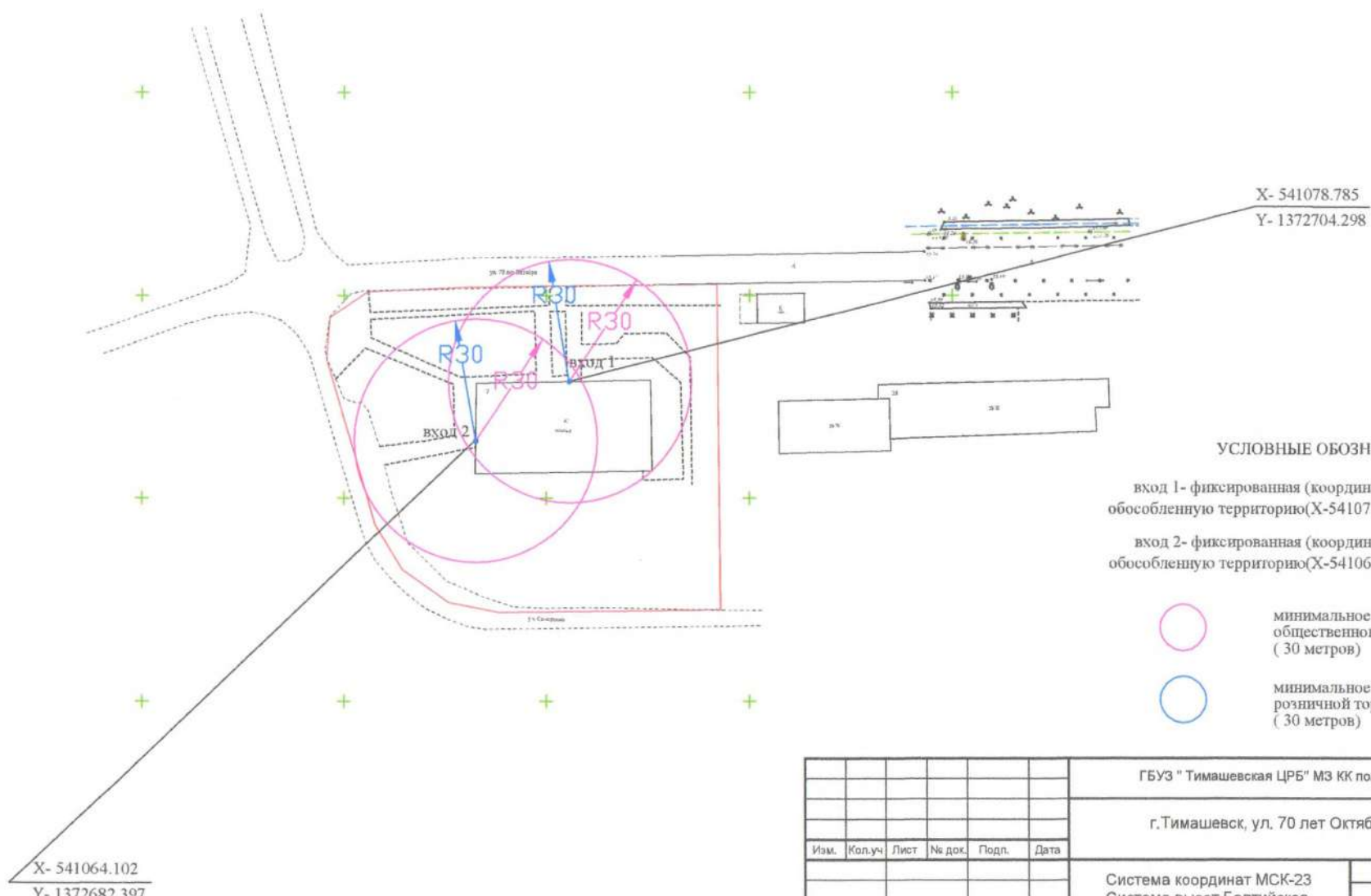
						ГБУЗ "Тимашевская ЦРБ" МЗ КК районная поликлиника	
						г.Тимашевск, мкр. Индустриальный, 43	
Изм.	Кол.уч.	Лист	№ док.	Подп.	Дата	Система координат МСК-23 Система высот Балтийская	
						Схема М 1:1000	
						МБУ "Управление архитектуры и градостроительства" муниципального образования Тимашевский район	

СХЕМА

границ, прилегающих к организациям и (или) объектам территорий, на которых не допускается розничная продажа алкогольной продукции на территории муниципального образования Тимашевский район
 Объект: ГБУЗ "Тимашевская ЦРБ" МЗ КК поликлиника пос. Садовод Адрес: г.Тимашевск, ул. 70 лет Октября, 7

ПРИЛОЖЕНИЕ № 53

УТВЕРЖДЕНА постановлением администрации муниципального образования Тимашевский район от "15" 11 2019г. № 1302



УСЛОВНЫЕ ОБОЗНАЧЕНИЯ:

вход 1- фиксированная (координатная) точка входа на обособленную территорию(X-541078.785;Y-1372704.298)

вход 2- фиксированная (координатная) точка входа на обособленную территорию(X-541064.102;Y-1372682.397)



минимальное расстояние к объектам общественного питания, (м)
(30 метров)



минимальное расстояние к объектам розничной торговли, (м)
(30 метров)

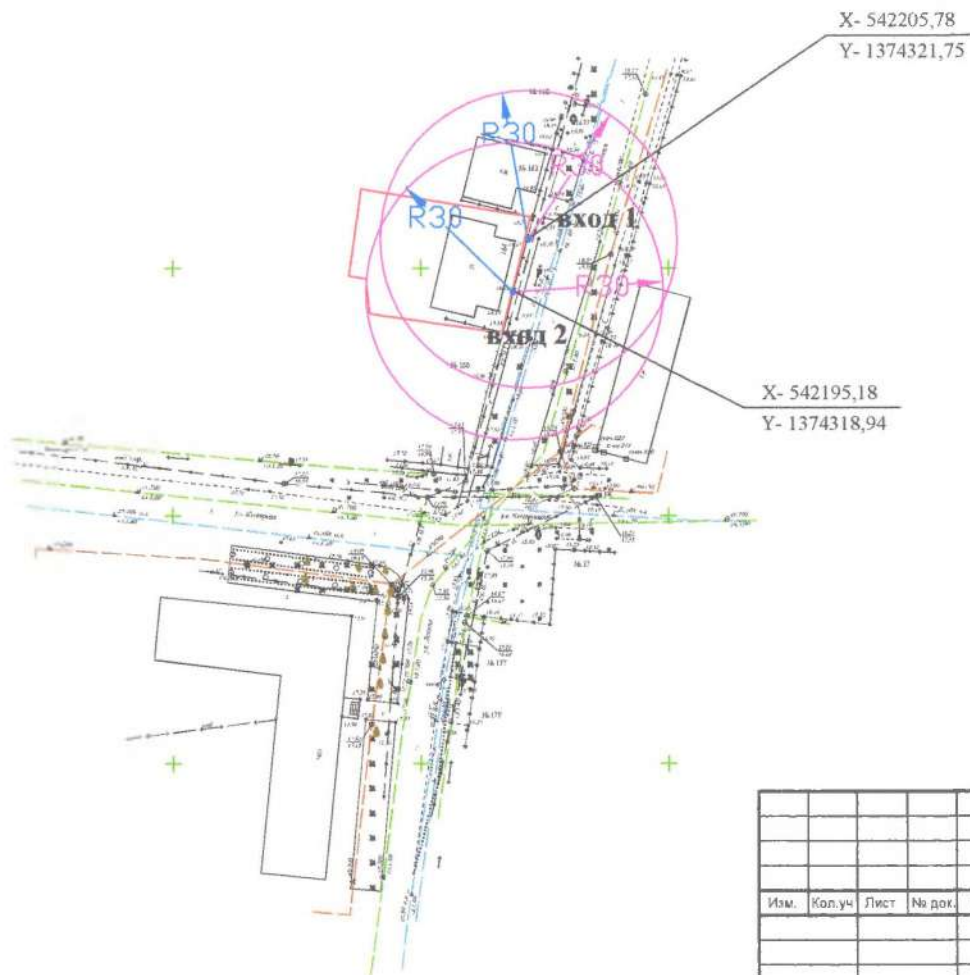
						ГБУЗ "Тимашевская ЦРБ" МЗ КК поликлиника пос. Садовод
						г.Тимашевск, ул. 70 лет Октября, 7
Изм.	Кол.уч	Лист	№ док.	Подп.	Дата	Система координат МСК-23 Система высот Балтийская
						Схема М 1:1000
						МБУ "Управление архитектуры и градостроительства" муниципального образования Тимашевский район

СХЕМА

границ, прилегающих к организациям и (или) объектам территорий, на которых не допускается розничная продажа алкогольной продукции на территории муниципального образования Тимашевский район
 Объект: Медцентр ИП Башта
 Адрес: г.Тимашевск, ул. Ленина, 164

ПРИЛОЖЕНИЕ № 54

УТВЕРЖДЕНА
 постановлением администрации
 муниципального образования
 Тимашевский район
 от "15" "11" 2019 г. № 1362



УСЛОВНЫЕ ОБОЗНАЧЕНИЯ:

вход 1- фиксированная (координатная) точка входа на обособленную территорию (X-542205,78;Y-1374321,75)
 вход 2- фиксированная (координатная) точка входа на обособленную территорию (X-542195,18;Y-1374318,94)

- минимальное расстояние к объектам общественного питания. (м) (30 метров)
- минимальное расстояние к объектам розничной торговли. (м) (30 метров)

						Медцентр ИП Башта	
						г.Тимашевск, ул. Ленина, 164	
Изм.	Кол.уч	Лист	№ док.	Подп.	Дата	Система координат МСК-23 Система высот Балтийская	
						Схема М 1:1000	
						МБУ "Управление архитектуры и градостроительства" муниципального образования Тимашевский район	

СХЕМА

границ, прилегающих к организациям и (или) объектам территорий, на которых не допускается розничная продажа алкогольной продукции на территории муниципального образования Тимашевский район
 Объект: ООО "Здоровье семьи" Адрес: г.Тимашевск, ул. Красная, 105 К

ПРИЛОЖЕНИЕ № 55

УТВЕРЖДЕНА постановлением администрации муниципального образования Тимашевский район от "15" "11" 2019 г. № 1302



УСЛОВНЫЕ ОБОЗНАЧЕНИЯ:

вход 1- фиксированная (координатная) точка входа на обособленную территорию (X-542649,15; Y-1374285,55)

- минимальное расстояние к объектам общественного питания, (м) (30 метров)
- минимальное расстояние к объектам розничной торговли, (м) (30 метров)

						ООО "Здоровье семьи"	
						г.Тимашевск, ул. Красная, 105 К	
Изм.	Кол.уч	Лист	№ док.	Подп.	Дата	Система координат МСК-23 Система высот Балтийская	
						Схема М 1:1000	
						МБУ "Управление архитектуры и градостроительства" муниципального образования Тимашевский район	

СХЕМА

границ, прилегающих к организациям и (или) объектам территорий, на которых не допускается розничная продажа алкогольной продукции на территории муниципального образования Тимашевский район
 Объект: ООО "Семейный доктор" Адрес: г.Тимашевк, ул.Красная, 84



ПРИЛОЖЕНИЕ № 56

УТВЕРЖДЕНА постановлением администрации муниципального образования Тимашевский район от "05" 11 2019 г. № 1366



УСЛОВНЫЕ ОБОЗНАЧЕНИЯ:

вход 1- фиксированная (координатная) точка входа на обособленную территорию(X-542991.00 ; Y-1374389.42)

-  минимальное расстояние к объектам общественного питания. (м) (30 метров)
-  минимальное расстояние к объектам розничной торговли. (м) (30 метров)

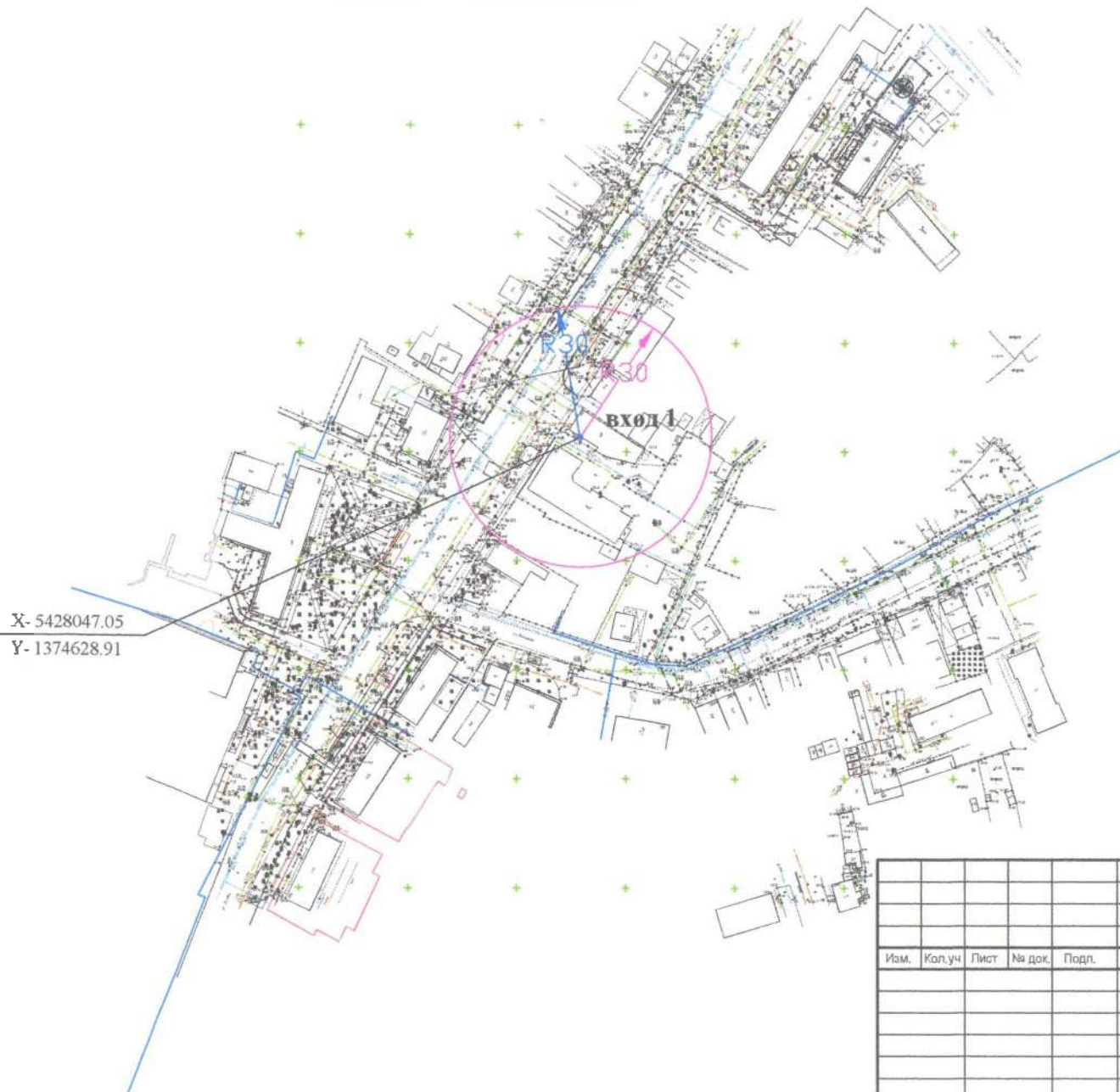
						ООО "Семейный доктор"	
						г.Тимашевск, ул.Красная, 84	
Изм.	Кол.уч.	Лист	№ док.	Подп.	Дата	Система координат МСК-23 Система высот Балтийская	
						Схема М 1:1000	
						МБУ "Управление архитектуры и градостроительства" муниципального образования Тимашевский район	

СХЕМА

границ, прилегающих к организациям и (или) объектам территорий, на которых не допускается розничная продажа алкогольной продукции на территории муниципального образования Тимашевский район
 Объект: Бюро №48 - филиал ФКУ "ГБ МСЭ по Краснодарскому краю" Адрес: г.Тимашевк, ул. Ленина, 145



ПРИЛОЖЕНИЕ № 57

УТВЕРЖДЕНА постановлением администрации муниципального образования Тимашевский район от "15" 11 2019 г. № 1302



УСЛОВНЫЕ ОБОЗНАЧЕНИЯ:

вход 1- фиксированная (координатная) точка входа на обособленную территорию(X-542807.05 ; Y-1374628.91)

-  минимальное расстояние к объектам общественного питания, (м) (30 метров)
-  минимальное расстояние к объектам розничной торговли. (м) (30 метров)

						Бюро №48 - филиал ФКУ "ГБ МСЭ по Краснодарскому краю"	
						г. Тимашевск, ул. Ленина, 145	
Изм.	Кол.уч.	Лист	№ док.	Подп.	Дата	Система координат МСК-23 Система высот Балтийская	
						Схема М 1:1000	
						МБУ "Управление архитектуры и градостроительства" муниципального образования Тимашевский район	

СХЕМА

границ, прилегающих к организациям и (или) объектам территорий, на которых не допускается
розничная продажа алкогольной продукции на территории муниципального образования Тимашевский район
Объект: ООО "Центр диагностики томоград" Адрес: г.Тимашевск, ул. Братская, 150

ПРИЛОЖЕНИЕ № 58

УТВЕРЖДЕНА
постановлением администрации
муниципального образования
Тимашевский район
от "05" "11" 2019 г. № 1302



УСЛОВНЫЕ ОБОЗНАЧЕНИЯ:

вход 1- фиксированная (координатная) точка входа на обособленную территорию (X-542205,78;Y-1374321,75)

- минимальное расстояние к объектам общественного питания. (м) (30 метров)
- минимальное расстояние к объектам розничной торговли. (м) (30 метров)

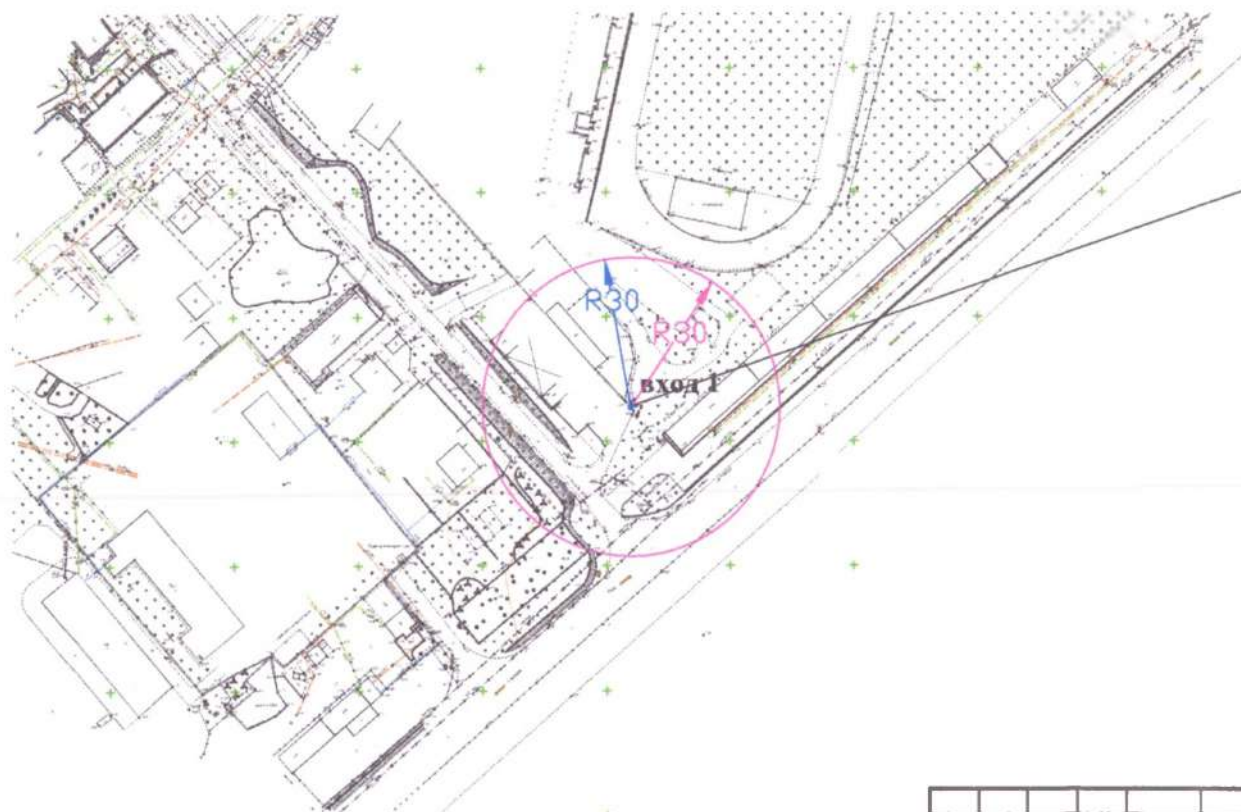
						ООО "Центр диагностики Томоград"
						г.Тимашевск, ул. Ленина, 150
Изм.	Кол.уч.	Лист	№ док.	Подп.	Дата	Система координат МСК-23 Система высот Балтийская
						Схема М 1:1000
						МБУ "Управление архитектуры и градостроительства" муниципального образования Тимашевский район

СХЕМА

границ, прилегающих к организациям и (или) объектам территорий, на которых не допускается розничная продажа алкогольной продукции на территории муниципального образования Тимашевский район
 Объект: Стадион "Колос" Адрес: г.Тимашевск, мкр.Садовод, ул.70 лет Октября 2А.

ПРИЛОЖЕНИЕ № 59

УТВЕРЖДЕНА постановлением администрации муниципального образования Тимашевский район от 03.11.2019 г. № 1302



X- 540763,682
 Y- 1373409,439

УСЛОВНЫЕ ОБОЗНАЧЕНИЯ:

вход 1- фиксированная (координатная) точка входа на обособленную территорию (X-540763,682; Y-1373409,439)



минимальное расстояние к объектам общественного питания. (м) (30 метров)



минимальное расстояние к объектам розничной торговли. (м) (30 метров)

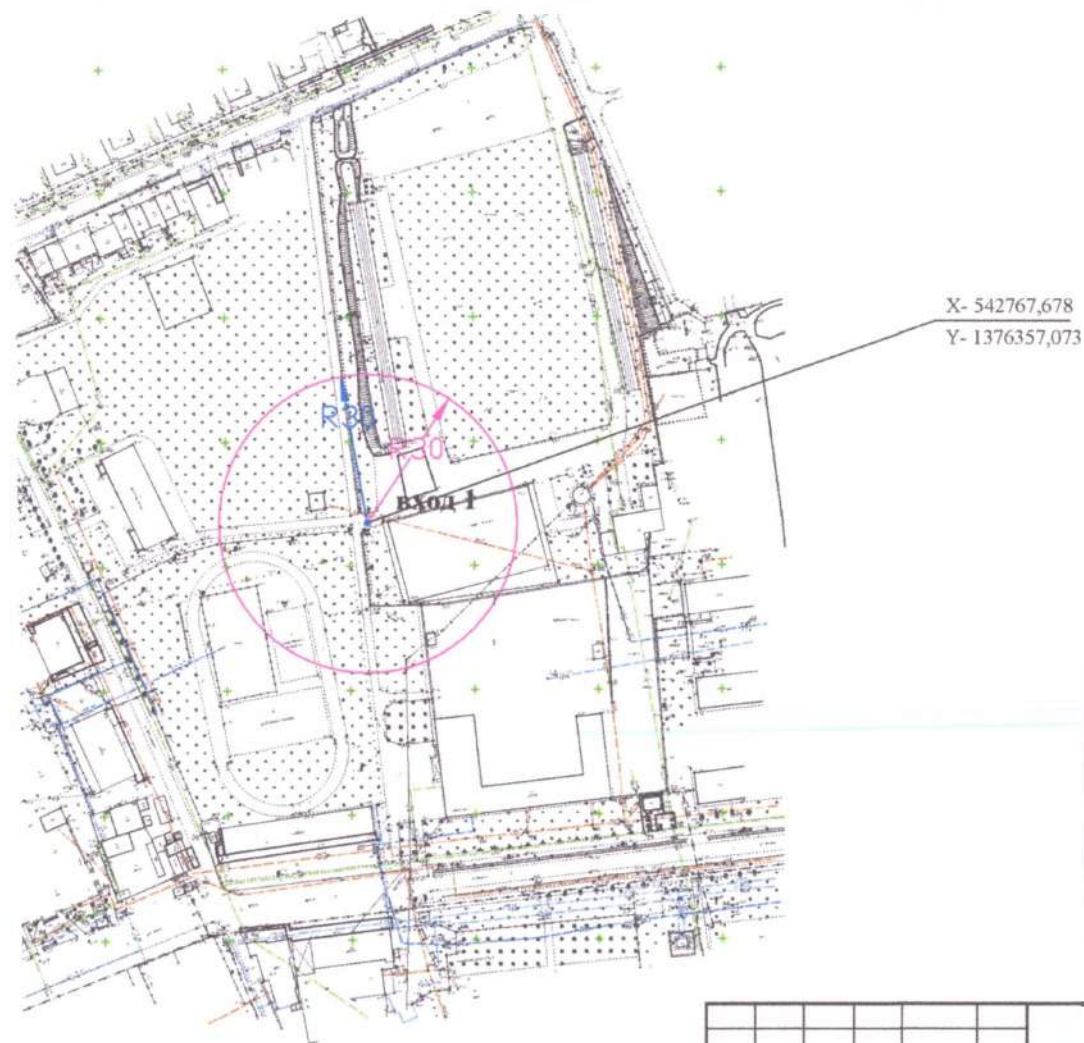
							Стадион "Колос"
							г.Тимашевск, мкр.Садовод, ул.70 лет Октября 2А.
Изм.	Кол.уч.	Лист	№ док.	Подп.	Дата		Система координат МСК-23 Система высот Балтийская
							Схема М 1:1000
							МБУ "Управление архитектуры и градостроительства" муниципального образования Тимашевский район

СХЕМА

границ, прилегающих к организациям и (или) объектам территорий, на которых не допускается розничная продажа алкогольной продукции на территории муниципального образования Тимашевский район
 Объект: Стадион "Изумруд" Адрес: г. Тимашевск. мкр. Сахарный завод 12А.

ПРИЛОЖЕНИЕ № 80

УТВЕРЖДЕНА постановлением администрации муниципального образования Тимашевский район от 15.11.2019 г. № 302



УСЛОВНЫЕ ОБОЗНАЧЕНИЯ:

вход 1- фиксированная (координатная) точка входа на обособленную территорию (X-542767,678; Y-1376357,073)

- минимальное расстояние к объектам общественного питания. (м) (30 метров)
- минимальное расстояние к объектам розничной торговли. (м) (30 метров)

						Стадион "Изумруд"	
						г. Тимашевск. мкр. Сахарный завод 12А.	
Изм.	Колуч	Лист	№ док.	Подп.	Дата	Система координат МСК-23 Система высот Балтийская	
						Схема М 1:1000	
						МБУ "Управление архитектуры и градостроительства" муниципального образования Тимашевский район	

СХЕМА

границ, прилегающих к организациям и (или) объектам территорий, на которых не допускается розничная продажа алкогольной продукции на территории муниципального образования Тимашевский район
 Объект: Спортивный комплекс с плавательным бассейном Адрес: г.Тимашевск, ул. Пионерская, 92

ПРИЛОЖЕНИЕ № 61


УТВЕРЖДЕНА постановлением администрации муниципального образования Тимашевский район от 15 " 11 " 2019 г. № 1302




X- 542831,96
Y- 1375307,67

УСЛОВНЫЕ ОБОЗНАЧЕНИЯ:

вход 1- фиксированная (координатная) точка входа на обособленную территорию (X-542831,96; Y-1375307,67)

 минимальное расстояние к объектам общественного питания, (м) (30 метров)

 минимальное расстояние к объектам розничной торговли, (м) (30 метров)

						Спортивный комплекс с плавательным бассейном	
						г.Тимашевск, ул. Пионерская, 92	
Изм.	Кол.уч.	Лист	№ док.	Подп.	Дата	Система координат МСК-23 Система высот Балтийская	
						Схема М 1:1000	
						МБУ "Управление архитектуры и градостроительства" муниципального образования Тимашевский район	

СХЕМА

границ, прилегающих к организациям и (или) объектам территорий, на которых не допускается розничная продажа алкогольной продукции на территории муниципального образования Тимашевский район
 Объект: МБУ универсальный спорт комплекс "Олимп" Адрес: г.Тимашевск, ул. Братьев Степановых 2Б

ПРИЛОЖЕНИЕ № 62

УТВЕРЖДЕНА
 постановлением администрации
 муниципального образования
 Тимашевский район
 от 15 " 11 2019 г. № 1302



УСЛОВНЫЕ ОБОЗНАЧЕНИЯ:

вход 1- фиксированная (координатная) точка входа на обособленную территорию (X-544139,818; Y-1375994,669)

минимальное расстояние к объектам общественного питания. (м) (30 метров)

минимальное расстояние к объектам розничной торговли. (м) (30 метров)


						МБУ универсальный спортивный комплекс "Олимп".	
						г.Тимашевск, ул.Братьев Степановых 2Б.	
Изм.	Кол.уч.	Лист	№ док.	Подп.	Дата	Система координат МСК-23 Система высот Балтийская	
						Схема М 1:1000	МБУ "Управление архитектуры и градостроительства" муниципального образования Тимашевский район

СХЕМА

границ, прилегающих к организациям и (или) объектам территорий, на которых не допускается
розничная продажа алкогольной продукции на территории муниципального образования Тимашевский район
Объект: Футбольный манеж академии ФК "Краснодар" Адрес: г. Тимашевск, ул. 70 лет Октября, 2а

ПРИЛОЖЕНИЕ № 63

УТВЕРЖДЕНА
постановлением администрации
муниципального образования
Тимашевский район
от 12 11 2019 г. № 1302



УСЛОВНЫЕ ОБОЗНАЧЕНИЯ:

вход 1- фиксированная (координатная) точка входа на обособленную территорию(X-540936.84 Y-1373611.87)

вход 2- фиксированная (координатная) точка входа на обособленную территорию(X-540948,88 Y-1373596,79)



минимальное расстояние к объектам общественного питания, (м)
(30 метров)



минимальное расстояние к объектам розничной торговли, (м)
(30 метров)

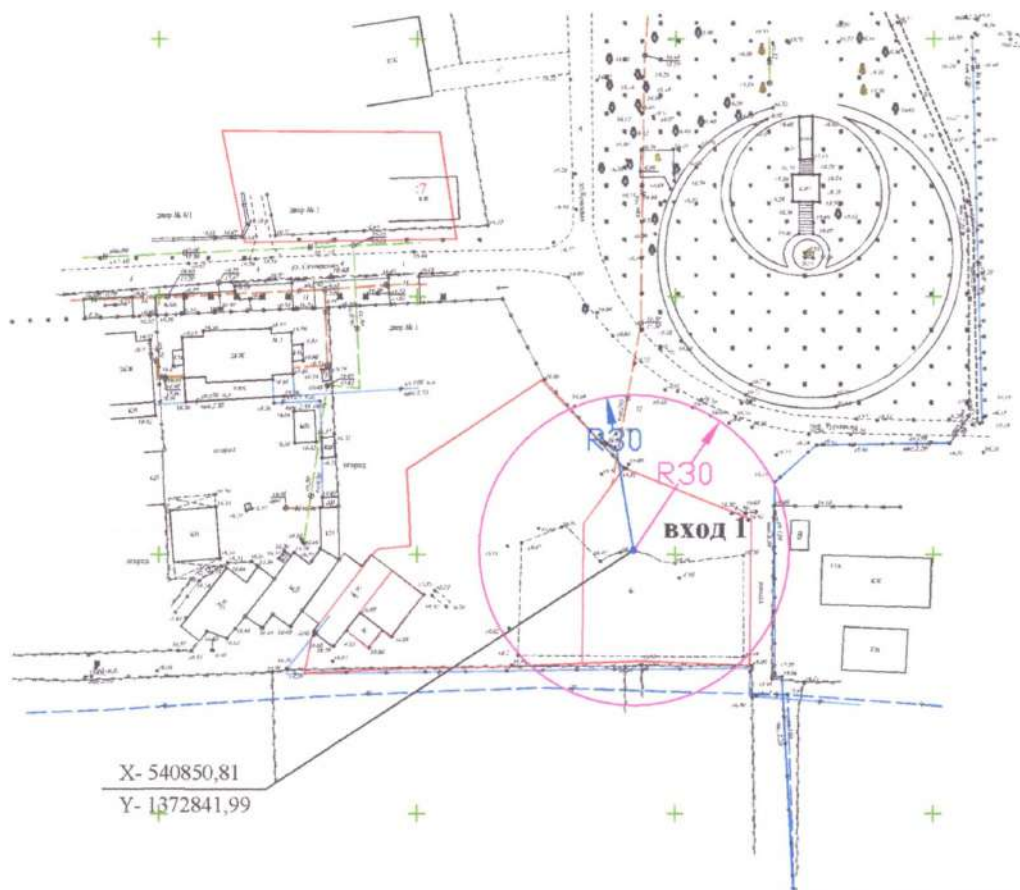
						Футбольный манеж академии ФК "Краснодар"
						г. Тимашевск, ул. 70 лет Октября, 2а
Изм.	Кол.уч	Лист	из док.	Подп.	Дата	
Нач. управлен		Колодий				Система координат МСК-23 Система высот Балтийская
Исполнитель		Полова				Схема М 1:1000
						МБУ "Управление архитектуры и градостроительства" муниципального образования Тимашевский район

СХЕМА

границ, прилегающих к организациям и (или) объектам территорий, на которых не допускается
розничная продажа алкогольной продукции на территории муниципального образования Тимашевский район
Объект: Тренажёрный зал "Филин"
Адрес: г.Тимашевск, мкр Садовод, ул. Красивая, 28

ПРИЛОЖЕНИЕ № 64

УТВЕРЖДЕНА
постановлением администрации
муниципального образования
Тимашевский район
от 15 11 2019 г. № 1302



УСЛОВНЫЕ ОБОЗНАЧЕНИЯ

вход I- фиксированная (координатная) точка входа на обособленную территорию (X-540850,81; Y-1372841,99)

- минимальное расстояние к объектам общественного питания, (м) (30 метров)
- минимальное расстояние к объектам розничной торговли, (м) (30 метров)

						Тренажёрный зал "Филин"	
						г.Тимашевск, мкр. Садовод, ул. Красивая, 28	
Изм.	Кол.уч	Лист	№ док.	Подп.	Дата	Система координат МСК-23 Система высот Балтийская	
						Схема М 1:1000	
						МБУ "Управление архитектуры и градостроительства" муниципального образования Тимашевский район	

СХЕМА

границ, прилегающих к организациям и (или) объектам территорий, на которых не допускается
розничная продажа алкогольной продукции на территории муниципального образования Тимашевский район
Объект: Тренажерный зал "Торнадо" Адрес: г.Тимашевск, ул.Братская 175 Б.

ПРИЛОЖЕНИЕ № 65

УТВЕРЖДЕНА
постановлением администрации
муниципального образования
Тимашевский район
от 15.11.2018 г. № 302



X- 542514,818
Y- 1373875,297

УСЛОВНЫЕ ОБОЗНАЧЕНИЯ:

вход 1- фиксированная (координатная) точка входа на
обособленную территорию (X-542514.818; Y-1373875)



минимальное расстояние к объектам
общественного питания, (м)
(30 метров)



минимальное расстояние к объектам
розничной торговли, (м)
(30 метров)

						Тренажерный зал "Торнадо"
						г.Тимашевск, ул.Братская 175 Б.
Изм.	Коп.уч.	Лист	№ док.	Подп.	Дата	Система координат МСК-23 Система высот Балтийская
						Схема М 1:1000
						МБУ "Управление архитектуры и градостроительства" муниципального образования Тимашевский район

СХЕМА

границ, прилегающих к организациям и (или) объектам территорий, на которых не допускается
розничная продажа алкогольной продукции на территории муниципального образования Тимашевский район
Объект: Тренажёрный зал "Зебра" Адрес: г.Тимашевск, ул. Казачья, 1 К/1

ПРИЛОЖЕНИЕ № 66

УТВЕРЖДЕНА
постановлением администрации
муниципального образования
Тимашевский район
от 13 11 2019 г. № 102

X- 542877,47
Y- 1376222,87



УСЛОВНЫЕ ОБОЗНАЧЕНИЯ:

вход 1- фиксированная (координатная) точка входа на обособленную территорию (X-542877,47; Y-1376222,87)

- минимальное расстояние к объектам общественного питания. (м) (30 метров)
- минимальное расстояние к объектам розничной торговли. (м) (30 метров)

Тренажёрный зал "Зебра"					
г.Тимашевск, ул. Казачья, 1К/1					
Изм.	Кол.уч	Лист	№ док.	Подп.	Дата
Система координат МСК-23 Система высот Балтийская					
Схема М 1:1000					МБУ "Управление архитектуры и градостроительства" муниципального образования Тимашевский район

СХЕМА


границ, прилегающих к организациям и (или) объектам территорий, на которых не допускается розничная продажа алкогольной продукции на территории муниципального образования Тимашевский район

Объект: Спортивный зал

Адрес: г. Тимашевск, ул. Шереметова, 1

ПРИЛОЖЕНИЕ № 67

УТВЕРЖДЕНА
постановлением администрации
муниципального образования
Тимашевский район
от 15.11.2019 г. № 1362



УСЛОВНЫЕ ОБОЗНАЧЕНИЯ

вход 1- фиксированная (координатная) точка входа на обособленную территорию (X-544297.06; Y-1375881.39)



минимальное расстояние к объектам общественного питания. (м)
(30 метров)



минимальное расстояние к объектам розничной торговли. (м)
(30 метров)

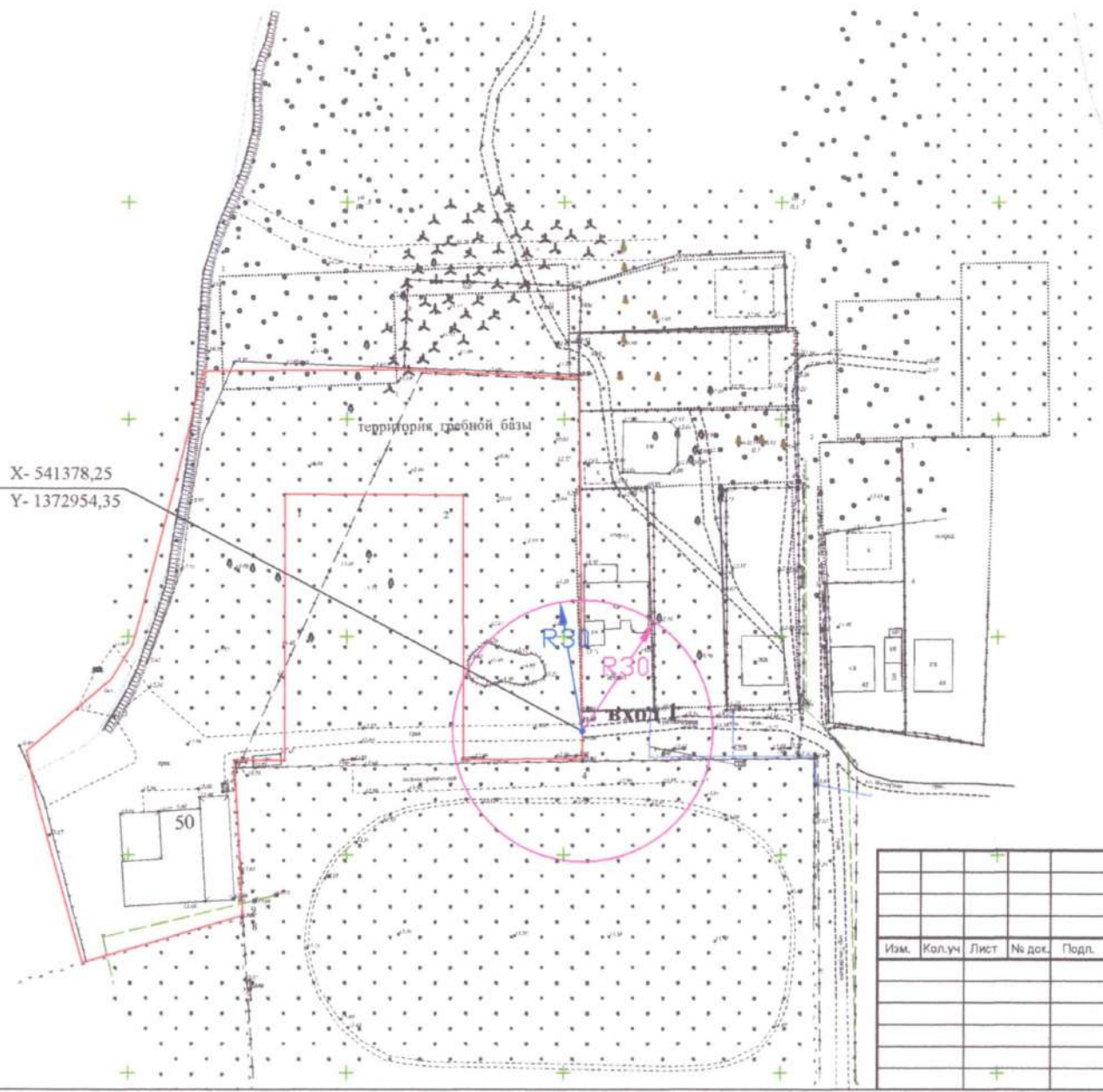
						"Спортивный зал"	
						г. Тимашевск, ул. Шереметова, 1	
Изм.	Кол.уч	Лист	№ док.	Подп.	Дата	Система координат МСК-23	
Нач.управл.	Кополов					Система высот Балтийская	
Исполнитель	Попова					Схема М 1:1000	
						МБУ "Управление архитектуры и градостроительства" муниципального образования Тимашевский район	

СХЕМА

границ, прилегающих к организациям и (или) объектам территорий, на которых не допускается розничная продажа алкогольной продукции на территории муниципального образования Тимашевский район
 Объект: Гребная база
 Адрес: г.Тимашевск, ул. Мичурина, 50


ПРИЛОЖЕНИЕ № 68


УТВЕРЖДЕНА
 постановлением администрации
 муниципального образования
 Тимашевский район
 от "15" "11" 2019 г. № 1302



УСЛОВНЫЕ ОБОЗНАЧЕНИЯ:

вход I- фиксированная (координатная) точка входа на обособленную территорию (X-541378,25;Y-1372954,35)

 минимальное расстояние к объектам общественного питания, (м) (30 метров)

 минимальное расстояние к объектам розничной торговли, (м) (30 метров)

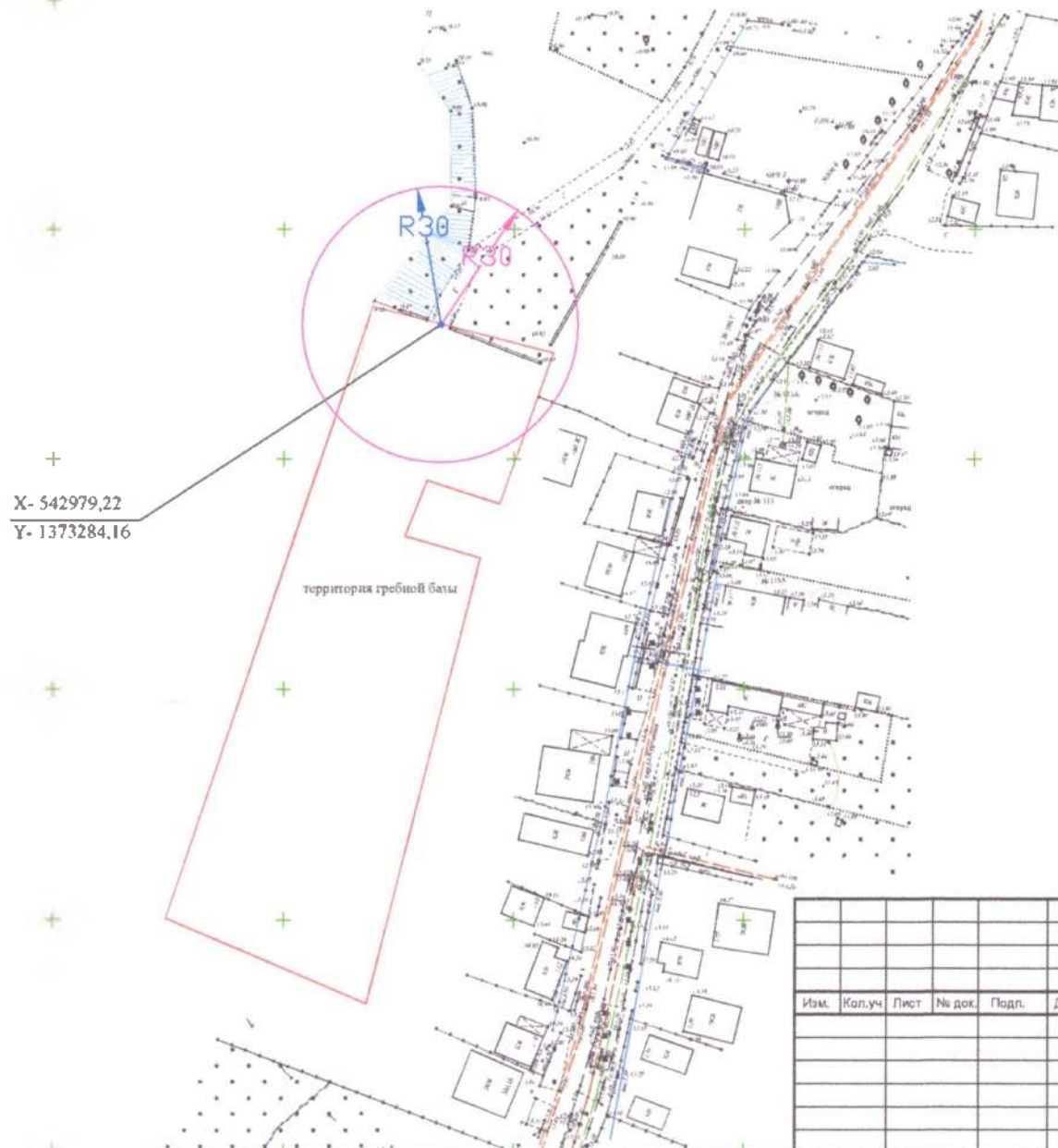
						Гребная база	
						г.Тимашевск, ул. Мичурина, 50	
Изм.	Кол.уч.	Лист	№ док.	Подп.	Дата	Система координат МСК-23 Система высот Балтийская	
						Схема М 1:1000	
						МБУ "Управление архитектуры и градостроительства" муниципального образования Тимашевский район	

СХЕМА

границ, прилегающих к организациям и (или) объектам территорий, на которых не допускается
розничная продажа алкогольной продукции на территории муниципального образования Тимашевский район
Объект: Гребная база
Адрес: г.Тимашевск, ул. Интернациональная, 73

ПРИЛОЖЕНИЕ № 69

УТВЕРЖДЕНА
постановлением администрации
муниципального образования
Тимашевский район
от "15" 11 2019 г. № 1308



УСЛОВНЫЕ ОБОЗНАЧЕНИЯ:

вход I- фиксированная (координатная) точка входа на
обособленную территорию (X-542979,22, Y-1373284)

- минимальное расстояние к объектам
общественного питания. (м)
(30 метров)
- минимальное расстояние к объектам
розничной торговли. (м)
(30 метров)

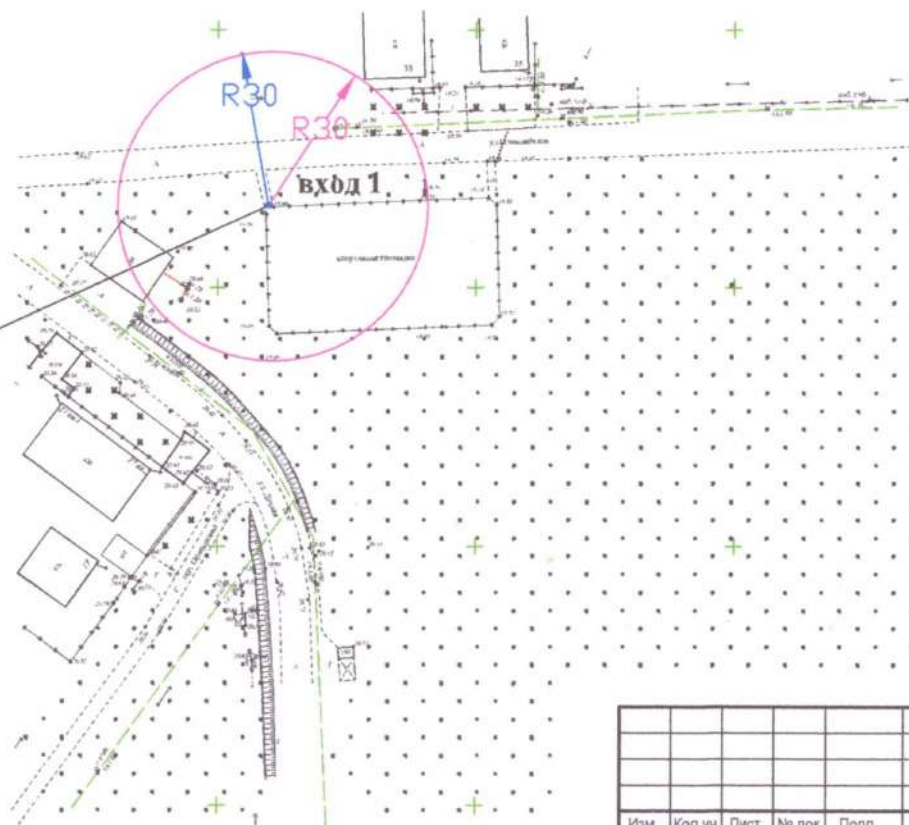
						Гребная база	
						г.Тимашевск, ул. Интернациональная, 73	
Изм.	Кол.уч	Лист	№ док.	Подп.	Дата	Система координат МСК-23 Система высот Балтийская	
						Схема М 1:1000	МБУ "Управление архитектуры и градостроительства" муниципального образования Тимашевский район

СХЕМА

границ, прилегающих к организациям и (или) объектам территорий, на которых не допускается розничная продажа алкогольной продукции на территории муниципального образования Тимашевский район
 Объект: Комплексная спортивно-игровая площадка. Адрес: г.Тимашевск, мкр.Южный, ул.Олимпийская 28.

ПРИЛОЖЕНИЕ № 90

УТВЕРЖДЕНА
 постановлением администрации
 муниципального образования
 Тимашевский район
 от "25" "11" 2019 г. № 1302



УСЛОВНЫЕ ОБОЗНАЧЕНИЯ:

вход 1- фиксированная (координатная) точка входа на обособленную территорию (X-540915,506, Y-1376309,806)



минимальное расстояние к объектам общественного питания, (м) (30 метров)



минимальное расстояние к объектам розничной торговли, (м) (30 метров)

X- 540915,506
 Y- 1376309,806

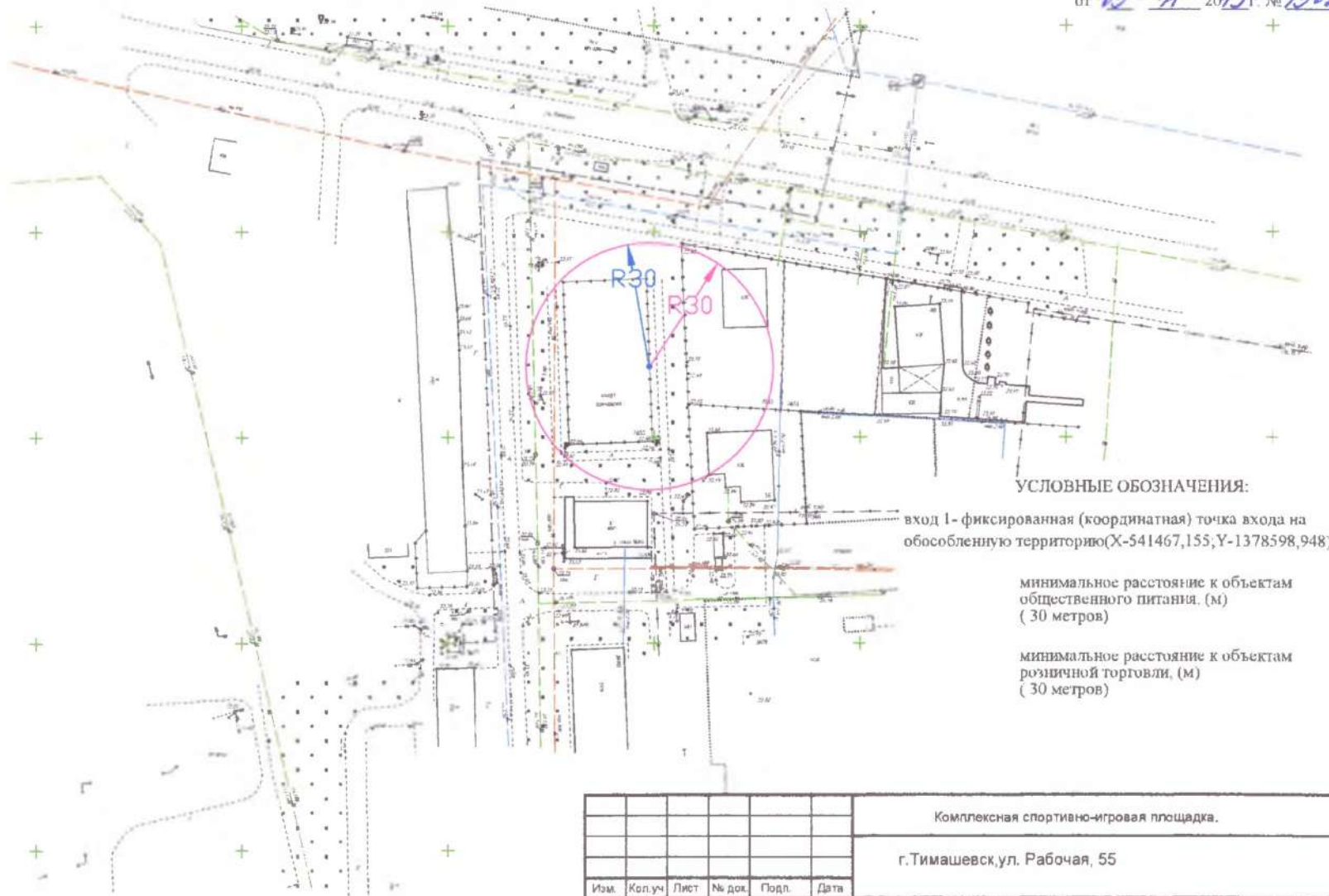
						Комплексная спортивно-игровая площадка.	
						г.Тимашевск, мкр.Южный, ул. Олимпийская 28.	
Изм.	Кол.уч.	Лист	№ док.	Подп.	Дата	Система координат МСК-23 Система высот Балтийская	
						Схема М 1:1000	МБУ "Управление архитектуры и градостроительства" муниципального образования Тимашевский район

СХЕМА

границ, прилегающих к организациям и (или) объектам территорий, на которых не допускается
розничная продажа алкогольной продукции на территории муниципального образования Тимашевский район
Объект: Комплексная спортивно-игровая площадка. Адрес: г.Тимашевк, ул. Рабочая, 55

ПРИЛОЖЕНИЕ № 71

УТВЕРЖДЕНА
постановлением администрации
муниципального образования
Тимашевский район
от 13.11.2019 г. № 1302



УСЛОВНЫЕ ОБОЗНАЧЕНИЯ:

вход 1- фиксированная (координатная) точка входа на обособленную территорию (X-541467,155; Y-1378598,948)

минимальное расстояние к объектам общественного питания, (м)
(30 метров)

минимальное расстояние к объектам розничной торговли, (м)
(30 метров)

						Комплексная спортивно-игровая площадка.	
						г.Тимашевск, ул. Рабочая, 55	
Изм.	Кол.уч.	Лист	№ док.	Подп.	Дата	Система координат МСК-23 Система высот Балтийская	
						Схема М 1:1000	
						МБУ "Управление архитектуры и градостроительства" муниципального образования Тимашевский район	

СХЕМА

границ, прилегающих к организациям и (или) объектам территорий, на которых не допускается розничная продажа алкогольной продукции на территории муниципального образования Тимашевский район
 Объект: Спортивная многофункциональная площадка Адрес: г.Тимашевск, ул. Степанова, 170 К

ПРИЛОЖЕНИЕ № 72

УТВЕРЖДЕНА постановлением администрации муниципального образования Тимашевский район от "05" 11 2019 г. № 1302



X- 543074,45
 Y- 1373815,96

УСЛОВНЫЕ ОБОЗНАЧЕНИЯ:

вход 1- фиксированная (координатная) точка входа на обособленную территорию (X-543074,45;Y-1373815,96)

- минимальное расстояние к объектам общественного питания, (м) (30 метров)
- минимальное расстояние к объектам розничной торговли, (м) (30 метров)

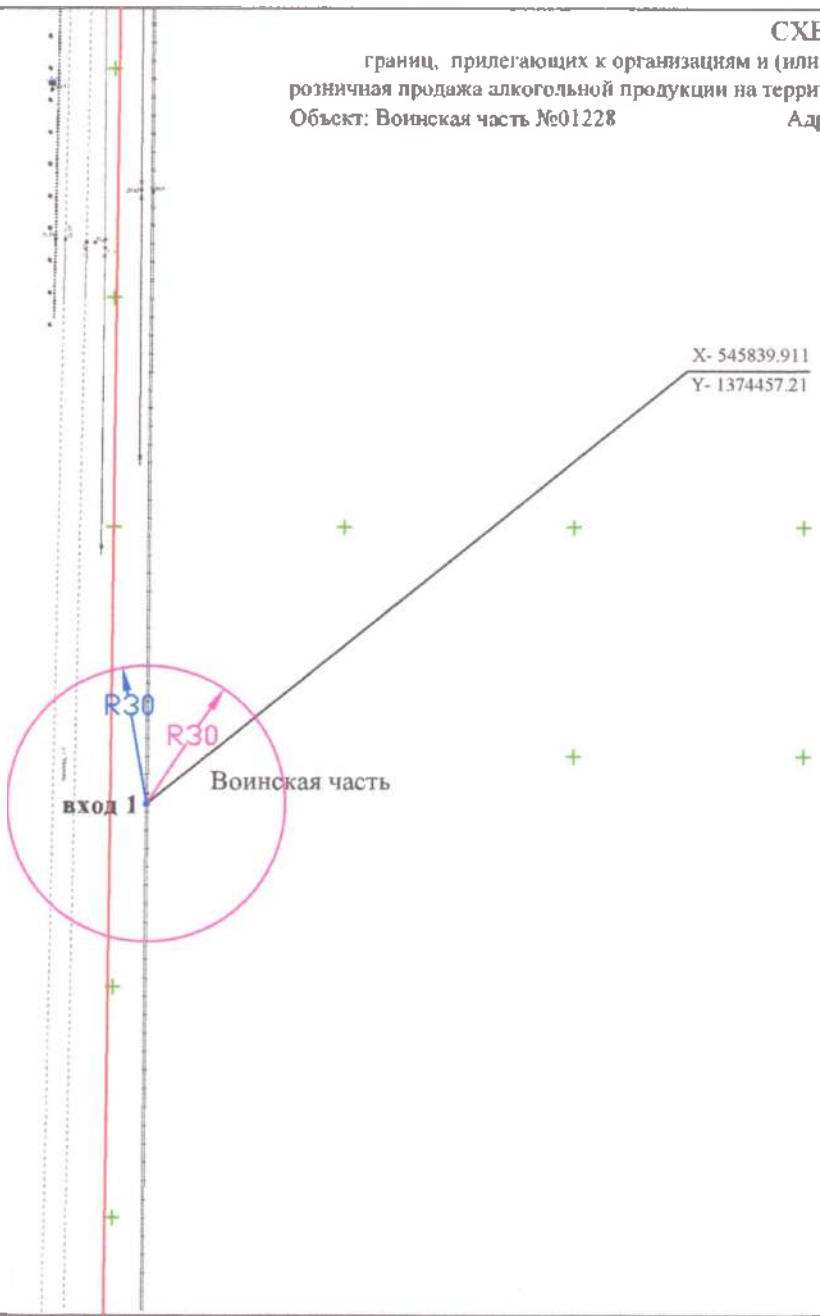
						Спортивная многофункциональная площадка	
						г.Тимашевск, ул. Степанова, 170 К	
Изм.	Кол.уч	Лист	№ док.	Подп.	Дата	Система координат МСК-23 Система высот Балтийская	
						Схема М 1:1000	
						МБУ "Управление архитектуры и градостроительства" муниципального образования Тимашевский район	

СХЕМА

границ, прилегающих к организациям и (или) объектам территорий, на которых не допускается розничная продажа алкогольной продукции на территории муниципального образования Тимашевский район
 Объект: Военная часть №01228 Адрес: г.Тимашевск, ул. Чкалова, 1

ПРИЛОЖЕНИЕ №73

УТВЕРЖДЕНА
 постановлением администрации
 муниципального образования
 Тимашевский район
 от 15 11 2019г. №1302



УСЛОВНЫЕ ОБОЗНАЧЕНИЯ:

вход 1- фиксированная (координатная) точка входа на обременяемую территорию (X=545839.911; Y=137457.21)

- минимальное расстояние к объектам общественного питания, (м) (30 метров)
- минимальное расстояние к объектам розничной торговли, (м) (30 метров)

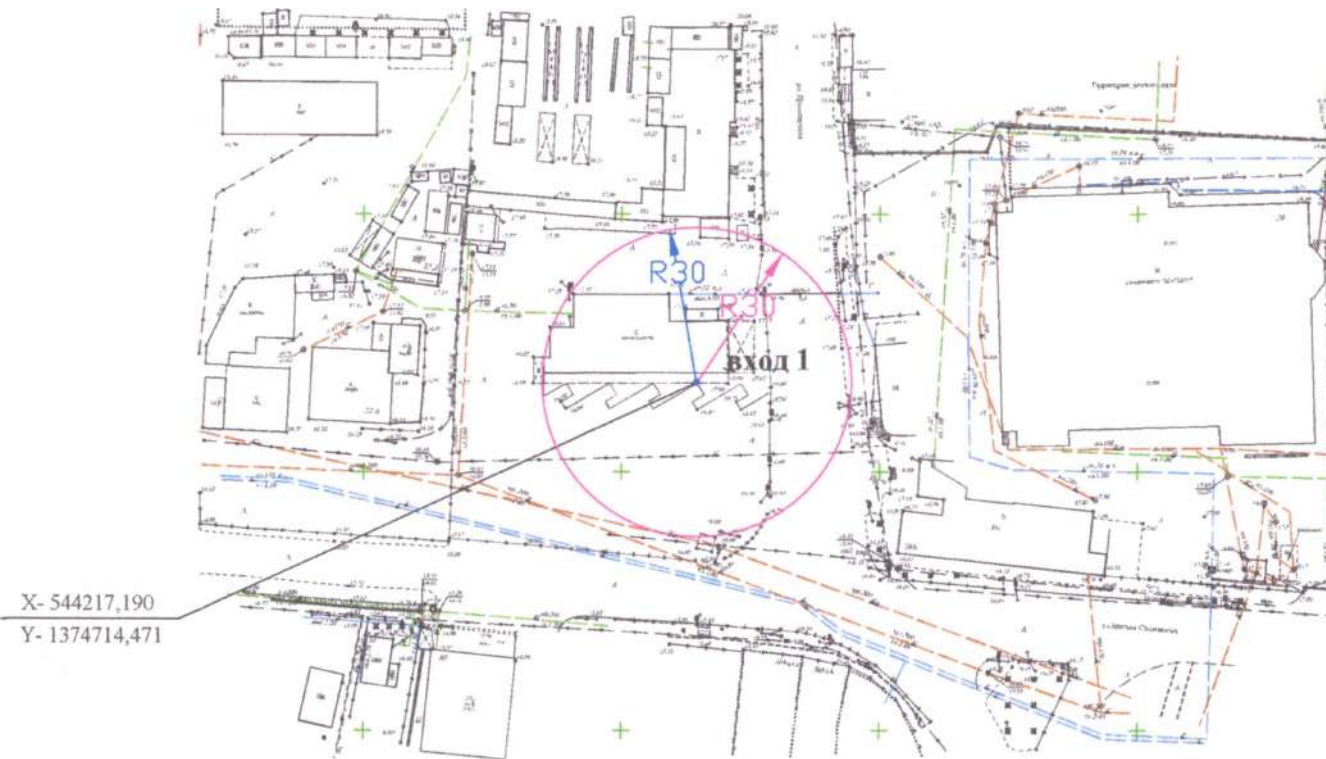
						Военная часть №01228	
						г.Тимашевск, ул. Чкалова, 1	
Изм.	Кол.уч.	Лист	№ док.	Подп.	Дата	Система координат МСК-23 Система высот Балтийская	
						Схема М 1:1000	
						МБУ "Управление архитектуры и градостроительства" Муниципального образования Тимашевский район	

СХЕМА

границ, прилегающих к организациям и (или) объектам территорий, на которых не допускается розничная продажа алкогольной продукции на территории муниципального образования Тимашевский район
 Объект: Автовокзал Адрес: г. Тимашевск, ул. Братьев Степановых 22.

ПРИЛОЖЕНИЕ № 74

УТВЕРЖДЕНА
 постановлением администрации
 муниципального образования
 Тимашевский район
 от 15.11 2019 г. № 1362



УСЛОВНЫЕ ОБОЗНАЧЕНИЯ:

вход 1- фиксированная (координатная) точка входа на обособленную территорию (X-544217,190; Y-1374714,471)

- минимальное расстояние к объектам общественного питания, (м) (30 метров)
- минимальное расстояние к объектам розничной торговли, (м) (30 метров)

X- 544217,190
 Y- 1374714,471


Автовокзал					
г.Тимашевск, ул.Братьев Степановых 22.					
Изм.	Кол.уч.	Лист	№ док.	Подп.	Дата
Система координат МСК-23 Система высот Балтийская					
Схема М 1:1000					МБУ "Управление архитектуры и градостроительства" муниципального образования Тимашевский район

СХЕМА

границ, прилегающих к организациям и (или) объектам территорий, на которых не допускается
розничная продажа алкогольной продукции на территории муниципального образования Тимашевский район
Объект: Железнодорожный вокзал "Станция тимашевская-1" Адрес: г. Тимашевск, Привокзальная площадь, 1

ПРИЛОЖЕНИЕ № 95

УТВЕРЖДЕНА
постановлением администрации
муниципального образования
Тимашевский район
от " 15 " 11 " 2019 г. № 1302



УСЛОВНЫЕ ОБОЗНАЧЕНИЯ:

вход 1- фиксированная (координатная) точка входа на
необособленную территорию в здании (X-544383,85; Y-1374696,00)



минимальное расстояние к объектам
общественного питания, (м)
(30 метров)



минимальное расстояние к объектам
розничной торговли, (м)
(30 метров)


						Железнодорожный вокзал "Станция тимашевская-1"	
						г. Тимашевск, Привокзальная площадь, 1	
Изм.	Кол.уч.	Лист	№ док.	Подп.	Дата	Система координат МСК-23 Система высот Балтийская	
Исполнитель	Лопов						
						Схема М 1:1000	МБУ "Управление архитектуры и градостроительства" муниципального образования Тимашевский район

СХЕМА

границ, прилегающих к организациям и (или) объектам территорий, на которых не допускается розничная продажа алкогольной продукции на территории муниципального образования Тимашевский район
 Объект: "МБОУ СОШ №2 имени Луначарского" Адрес: ст. Медведовская, ул. Ленина, 58

ПРИЛОЖЕНИЕ № 76

УТВЕРЖДЕНА
 постановлением администрации
 муниципального образования
 Тимашевский район
 от 05.11.2014 г. № 1302



УСЛОВНЫЕ ОБОЗНАЧЕНИЯ:

вход I - фиксированная (координатная) точка входа на обособленную территорию (X-524862.95, Y-1380469.30)

- минимальное расстояние к объектам общественного питания, (м) (30 метров)
- минимальное расстояние к объектам розничной торговли, (м) (30 метров)

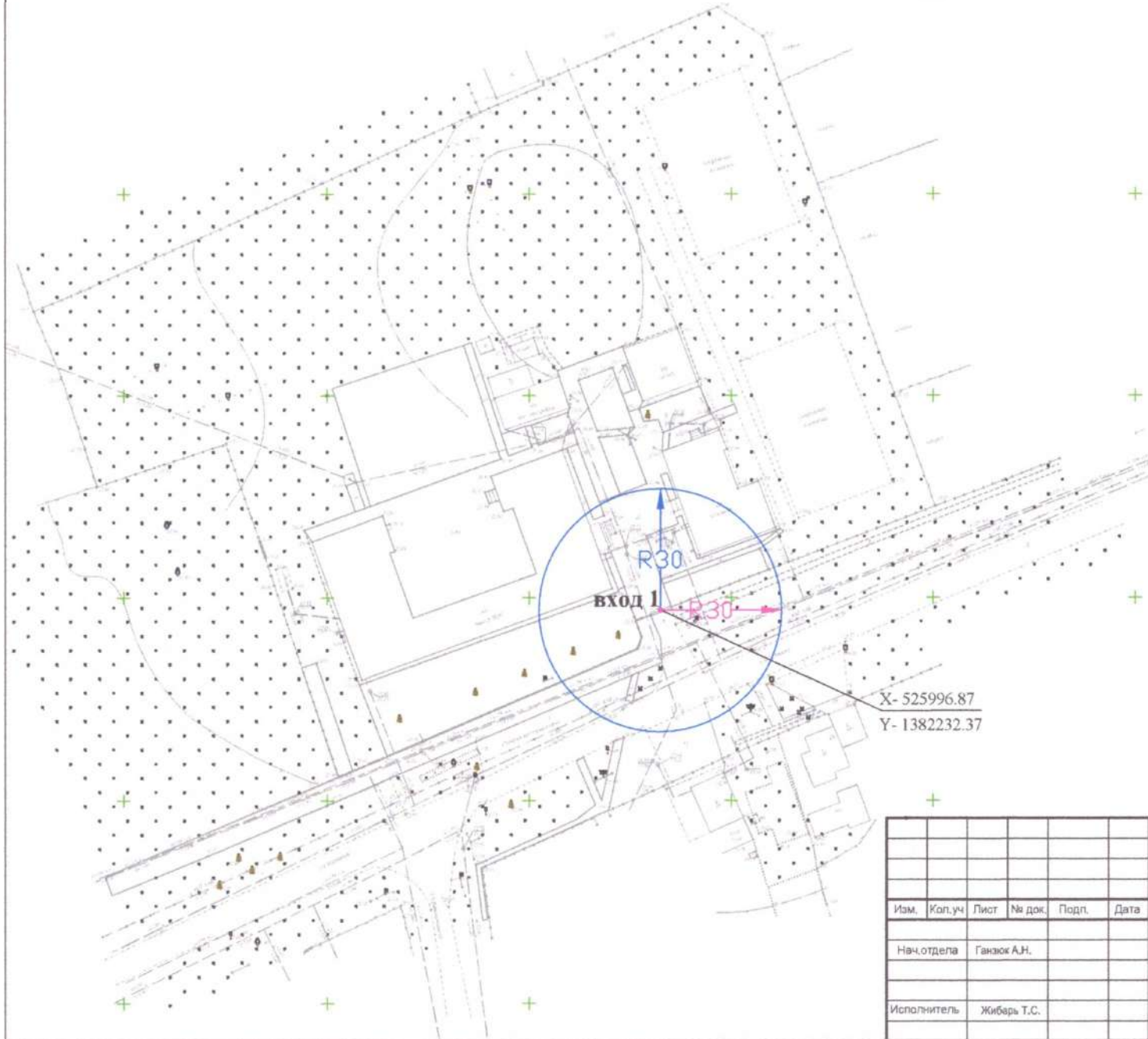
						"МБОУ СОШ №2 имени Луначарского"	
						ст. Медведовская, ул. Ленина, 58	
Изм.	Кол.уч	Лист	№ док.	Подп.	Дата	Система координат МСК-23 Система высот Балтийская	
Нач. управлен. Колосов							
Исполнитель Попова						Схема М 1:1000	
						МБУ "Управление архитектуры и градостроительства" муниципального образования Тимашевский район	

СХЕМА

границ, прилегающих к организациям и (или) объектам территорий, на которых не допускается
розничная продажа алкогольной продукции на территории муниципального образования Тимашевский район
Объект: МБОУ СОШ №10
Адрес: ст. Медведовская, ул. Пушкина, 7

ПРИЛОЖЕНИЕ № 97

УТВЕРЖДЕНА
постановлением администрации
муниципального образования
Тимашевский район
от 19 11 2019 г. № 1302



УСЛОВНЫЕ ОБОЗНАЧЕНИЯ:

вход 1- фиксированная (координатная) точка входа на обособленную территорию X-525996.87 ; Y-1382232.37)



минимальное расстояние к объектам общественного питания. (м)
(30 метров)



минимальное расстояние к объектам розничной торговли. (м)
(30 метров)

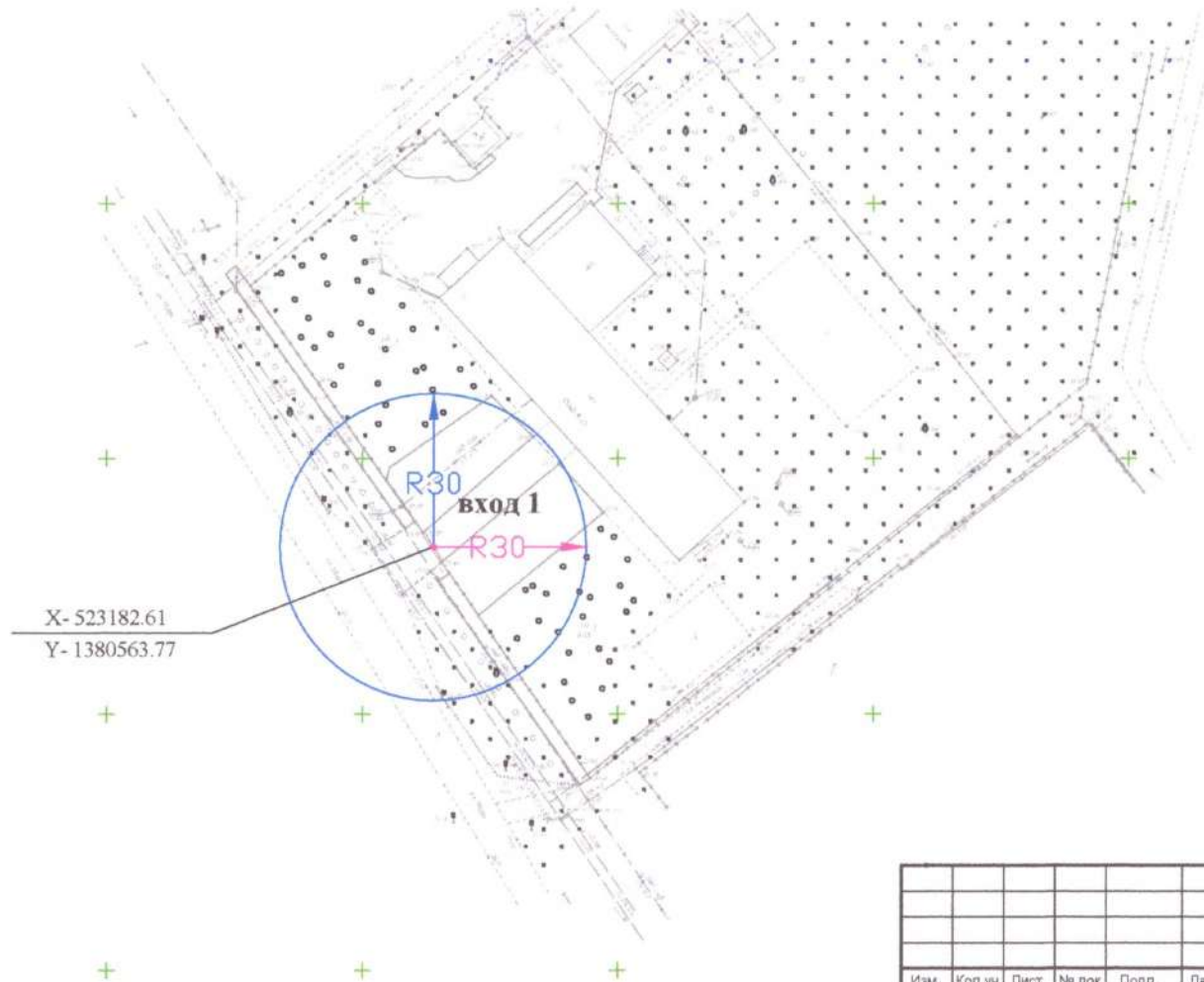
МБОУ СОШ №10					
Тимашевский район, ст. Медведовская, ул. Пушкина 7					
Изм.	Коп.уч.	Лист	№ док.	Подп.	Дата
Нач.отдела		Ганюк А.Н.			
Исполнитель		Жибера Т.С.			
Система координат МСК-23 Система высот Балтийская					
Схема М 1:1000				Отдел архитектуры и градостроительства МО Тимашевский район	

СХЕМА

границ, прилегающих к организациям и (или) объектам территорий, на которых не допускается
розничная продажа алкогольной продукции на территории муниципального образования Тимашевский район
Объект: МБОУ СОШ №13
Адрес: ст. Медведовская, ул. Мира, 90Б

ПРИЛОЖЕНИЕ № 38

УТВЕРЖДЕНА
постановлением администрации
муниципального образования
Тимашевский район
от "15" "11" 2019 г. № 1302



УСЛОВНЫЕ ОБОЗНАЧЕНИЯ:

вход 1- фиксированная (координатная) точка входа на обособленную территорию(X-523182.61; Y-1380563.77)

- минимальное расстояние к объектам общественного питания, (м) (30 метров)
- минимальное расстояние к объектам розничной торговли, (м) (30 метров)

МБОУ СОШ №13					
Тимашевский район, ст.Медведовская, ул. Мира, 90Б					
Изм.	Кол.уч	Лист	№ док.	Подп.	Дата
Нач.отдела		Ганзюк А.Н.			
Исполнитель		Жибарь Т.С.			
Система координат МСК-23 Система высот Балтийская					
Схема М 1:1000				Отдел архитектуры и градостроительства МО Тимашевский район	

СХЕМА

границ, прилегающих к организациям и (или) объектам территорий, на которых не допускается розничная продажа алкогольной продукции на территории муниципального образования Тимашевский район
 Объект: "ГКОУ КК школа-интернат ст-цы Медведовской" Адрес: хут. Ленинский, ул. Центральная, 128

ПРИЛОЖЕНИЕ № 79

УТВЕРЖДЕНА
 постановлением администрации
 муниципального образования
 Тимашевский район
 от 12 " 11 2019 г. № 1302



УСЛОВНЫЕ ОБОЗНАЧЕНИЯ:

вход 1- фиксированная (координатная) точка входа на обособленную территорию(X-519637.05 ; Y-1385494.78)



минимальное расстояние к объектам общественного питания. (м)
(30 метров)



минимальное расстояние к объектам розничной торговли, (м)
(30 метров)

						"ГКОУ КК школа-интернат ст-цы Медведовской "	
						хут. Ленинский, ул. Центральная, 128	
Изм.	Кол.уч	Лист	№ док.	Подп.	Дата		
Нач.управлен	Колодий					Система координат МСК-23 Система высот Балтийская	
Исполнитель	Полова					Схема М 1:1000	
						МБУ "Управление архитектуры и градостроительства" муниципального образования Тимашевский район	

СХЕМА

границ, прилегающих к организациям и (или) объектам территорий, на которых не допускается розничная продажа алкогольной продукции на территории муниципального образования Тимашевский район

Объект: "МБДОУ д/с № 4" Адрес: ст. Медведовская, ул. Чонгарская, 55


ПРИЛОЖЕНИЕ № 82

УТВЕРЖДЕНА
постановлением администрации
муниципального образования
Тимашевский район
от "02" 11 2019 г. № 1302



УСЛОВНЫЕ ОБОЗНАЧЕНИЯ:

вход 1 - фиксированная (координатная) точка входа на обособленную территорию(X-524557.59 ; Y-1380819.42)

 минимальное расстояние к объектам общественного питания, (м) (30 метров)

 минимальное расстояние к объектам розничной торговли, (м) (30 метров)

						"МБДОУ д/с № 4"	
						ст. Медведовская, ул. Чонгарская, 55	
Изм.	Кол.уч	Лист	Ч. док.	Подп.	Дата	Система координат МСК-23 Система высот Балтийская	
Нач. управлен	Колодий						
Исполнитель	Попров					Схема М 1:1000	
						МБУ "Управление архитектуры и градостроительства" муниципального образования Тимашевский район	

СХЕМА

границ, прилегающих к организациям и (или) объектам территорий, на которых не допускается розничная продажа алкогольной продукции на территории муниципального образования Тимашевский район

Объект: "МБДОУ д/с № 21" Адрес: ст. Медведовская, ул. Мира, 160

ПРИЛОЖЕНИЕ № 81

УТВЕРЖДЕНА
постановлением администрации
муниципального образования
Тимашевский район
от 19 11 2009 г. № 1302



УСЛОВНЫЕ ОБОЗНАЧЕНИЯ:

вход 1- фиксированная (координатная) точка входа на обособленную территорию(X-524258.88 , Y-1379835.21)



минимальное расстояние к объектам общественного питания. (м)
(30 метров)



минимальное расстояние к объектам розничной торговли. (м)
(30 метров)

						"МБДОУ д/с № 21"	
						ст. Медведовская, ул. Мира, 160	
Изм.	Кол.уч	Лист	№ док.	Подп.	Дата	Система координат МСК-23 Система высот Балтийская	
Наим. управлен.	Копылов						
						Схема М 1:1000	
						МБУ "Управление архитектуры и градостроительства" муниципального образования Тимашевский район	
Исполнитель	Логова						

СХЕМА

границ, прилегающих к организациям и (или) объектам территорий, на которых не допускается розничная продажа алкогольной продукции на территории муниципального образования Тимашевский район

Объект: "МБДОУ д/с № 22"

Адрес: ст. Медведовская, ул. Восточная, 10

ПРИЛОЖЕНИЕ № 82

УТВЕРЖДЕНА
постановлением администрации
муниципального образования
Тимашевский район
от "15" 11 2019 г. № 1302



УСЛОВНЫЕ ОБОЗНАЧЕНИЯ:

вход 1- фиксированная (координатная) точка входа на обособленную территорию(X-52839.76 , Y-1383256.74)



минимальное расстояние к объектам общественного питания. (м)
(30 метров)



минимальное расстояние к объектам розничной торговли, (м)
(30 метров)

									"МБДОУ д/с № 22"
									ст. Медведовская, ул. Восточная, 10
Изм.	Кол.уч	Лист	№ док.	Подп.	Дата				Система координат МСК-23
Исполнитель	Толова								Система высот Балтийская
									Схема М 1:1000
									МБУ "Управление архитектуры и градостроительства" муниципального образования Тимашевский район

СХЕМА

границ, прилегающих к организациям и (или) объектам территорий, на которых не допускается розничная продажа алкогольной продукции на территории муниципального образования Тимашевский район

Объект: "МБДОУ д/с № 24" Адрес: ст. Медведовская, ул. Профессиональная, 67

ПРИЛОЖЕНИЕ № 83

УТВЕРЖДЕНА
постановлением администрации
муниципального образования
Тимашевский район
от 15.11 2019 г. № 1302



УСЛОВНЫЕ ОБОЗНАЧЕНИЯ:

вход I - фиксированная (координатная) точка входа на обособленную территорию (X-525197.80 ; Y-138043.76)

- минимальное расстояние к объектам общественного питания, (м) (30 метров)
- минимальное расстояние к объектам розничной торговли, (м) (30 метров)

						"МБДОУ д/с № 24"	
						ст. Медведовская, ул. Профессиональная, 67	
Изм.	Кол.уч.	Лист	№ док.	Подп.	Дата	Система координат МСК-23 Система высот Балтийская	
Нач. управлен.	Колодий						
						Схема М 1:1000	
Исполнитель	Полова					МБУ "Управление архитектуры и градостроительства" муниципального образования Тимашевский район	

СХЕМА

границ, прилегающих к организациям и (или) объектам территорий, на которых не допускается
розничная продажа алкогольной продукции на территории муниципального образования Тимашевский район
Объект: "МБДОУ д/с № 32" Адрес: ст. Медведовская, ул. Пушкина, 1

ПРИЛОЖЕНИЕ № 85

УТВЕРЖДЕНА
постановлением администрации
муниципального образования
Тимашевский район
от "05" "11" 2019г. № 1302



УСЛОВНЫЕ ОБОЗНАЧЕНИЯ:

вход 1- фиксированная (координатная) точка входа на обособленную территорию(X-525851.26 , Y-1381826.78)



минимальное расстояние к объектам общественного питания, (м)
(30 метров)



минимальное расстояние к объектам розничной торговли, (м)
(30 метров)

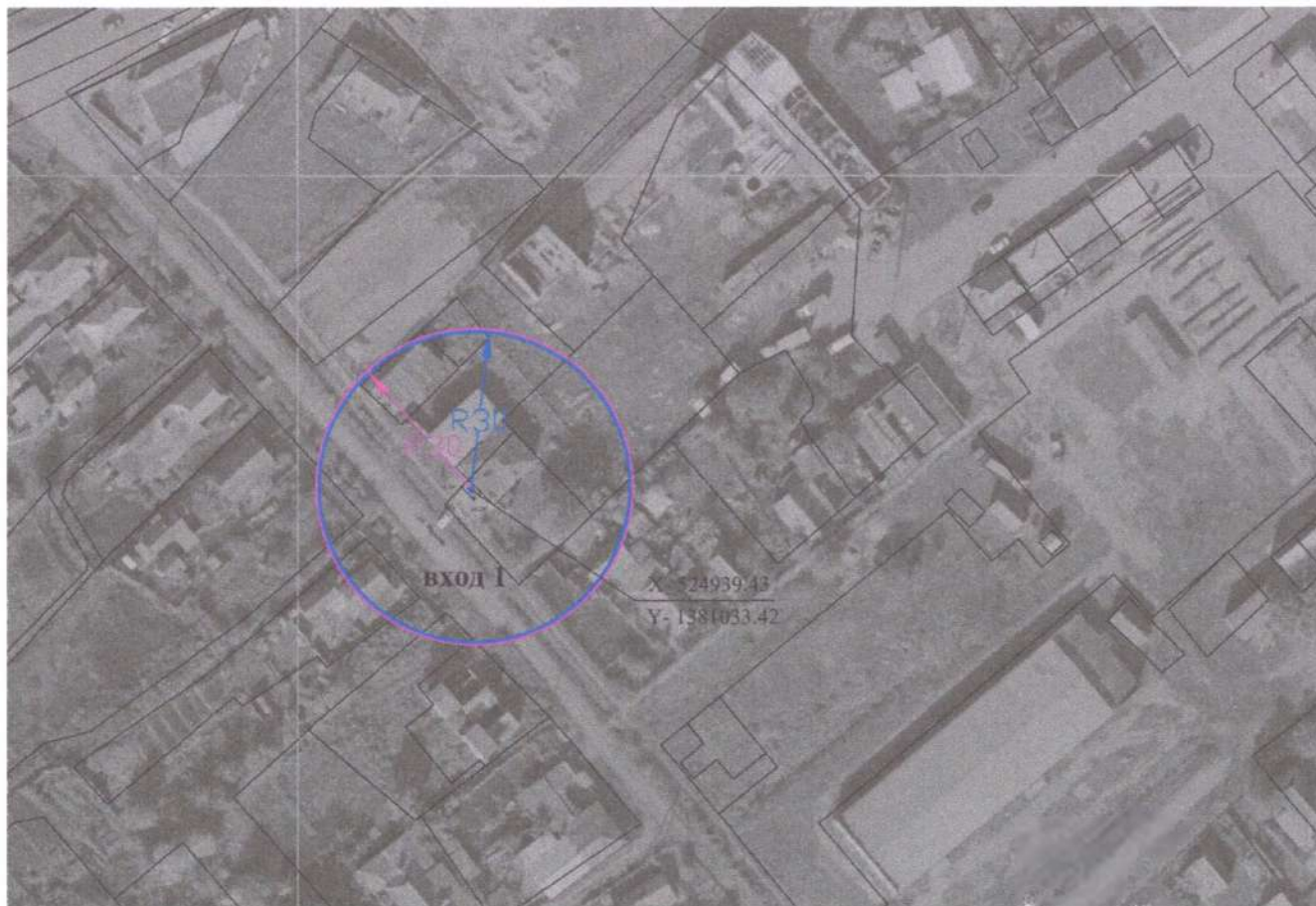
"МБДОУ д/с № 32"					
ст. Медведовская, ул. Пушкина, 1					
Изм.	Кол.уч	Лист	№ док.	Подп.	Дата
Нач.управлен		Колодий			
Система координат МСК-23 Система высот Балтийская					
Схема М 1:1000			МБУ "Управление архитектуры и градостроительства" муниципального образования Тимашевский район		
Исполнитель		Попов			

СХЕМА

границ, прилегающих к организациям и (или) объектам территорий, на которых не допускается
розничная продажа алкогольной продукции на территории муниципального образования Тимашевский район
Объект: МБУДО ЦТ "Калейдоскоп" Адрес: ст. Медведовская, ул. Фадеева, 42

ПРИЛОЖЕНИЕ № 86

УТВЕРЖДЕНА
постановлением администрации
муниципального образования
Тимашевский район
от " 05 " 11 2014 г. № 1302



УСЛОВНЫЕ ОБОЗНАЧЕНИЯ:
вход 1- фиксированная (координатная) точка входа на
необособленную территорию в здании(X-524939.43 ; Y-1381033.42)



минимальное расстояние к объектам
общественного питания, (м)
(30 метров)



минимальное расстояние к объектам
розничной торговли, (м)
(30 метров)

						МБУДО ЦТ "Калейдоскоп"	
						ст. Медведовская, ул. Фадеева, 42	
Изм.	Кол.уч	Лист	№ док.	Подп.	Дата	Система координат МСК-23 Система высот Балтийская	
Нач.управлен		Колодий				Схема М 1:1000	
Исполнитель		Попова					
						МБУ "Управление архитектуры и градостроительства" муниципального образования Тимашевский район	

СХЕМА

границ, прилегающих к организациям и (или) объектам территорий, на которых не допускается розничная продажа алкогольной продукции на территории муниципального образования Тимашевский район
 Объект: ГКУ СО КК "Медведовский Детский Дом с Дополнительным Образованием" Адрес: ст. Медведовская, ул. Телеграфная, 1

ПРИЛОЖЕНИЕ № 87

УТВЕРЖДЕНА
 постановлением администрации
 муниципального образования
 Тимашевский район
 от 15.11.2019 г. № 1302



УСЛОВНЫЕ ОБОЗНАЧЕНИЯ:

вход 1- фиксированная (координатная) точка входа на обособленную территорию(X-524717.79 ; Y-1381638.97)



минимальное расстояние к объектам общественного питания, (м) (30 метров)



минимальное расстояние к объектам розничной торговли, (м) (30 метров)

						ГКУ СО КК "Медведовский Детский Дом с Дополнительным Образованием"	
						ст. Медведовская, ул. Телеграфная, 1	
Изм.	Кол.уч.	Лист	№ док.	Подп.	Дата	Система координат МСК-23 Система высот Балтийская	
Исполнитель	Попова					Схема М 1:1000	
						МБУ "Управление архитектуры и градостроительства" муниципального образования Тимашевский район	

СХЕМА

границ, прилегающих к организациям и (или) объектам территорий, на которых не допускается розничная продажа алкогольной продукции на территории муниципального образования Тимашевский район

Объект: "Поликлиника" Адрес: ст. Медведовская, ул. Кропоткина, 43А

ПРИЛОЖЕНИЕ № 88

УТВЕРЖДЕНА
 постановлением администрации
 муниципального образования
 Тимашевский район
 от "05" "11" 2019 г. № 1902



УСЛОВНЫЕ ОБОЗНАЧЕНИЯ:

вход 1 - фиксированная (координатная) точка входа на необособленную территорию в здании (X-524971.19 ; Y-1380272.16)



минимальное расстояние к объектам общественного питания, (м)
(30 метров)



минимальное расстояние к объектам розничной торговли, (м)
(30 метров)

"Поликлиника"					
ст. Медведовская, ул. Кропоткина, 43А					
Изм.	Кол.уч.	Лист	№ док.	Подп.	Дата
		Колодий			
Нач.управлен				Система координат МСК-23 Система высот Балтийская	
Исполнитель				Схема М 1:1000	
Полова				МБУ "Управление архитектуры и градостроительства" муниципального образования Тимашевский район	

СХЕМА

границ, прилегающих к организациям и (или) объектам территорий, на которых не допускается розничная продажа алкогольной продукции на территории муниципального образования Тимашевский район
 Объект: "ФАП" Адрес: ст. Медведовская, ул. Азовская, 1

ПРИЛОЖЕНИЕ № 89

УТВЕРЖДЕНА постановлением администрации муниципального образования Тимашевский район от 15 11 2019 г № 1302



УСЛОВНЫЕ ОБОЗНАЧЕНИЯ:

вход 1 - фиксированная (координатная) точка входа на обособленную территорию (X=526007.60 ; Y=1382027.61)



минимальное расстояние к объектам общественного питания, (м)
(30 метров)



минимальное расстояние к объектам розничной торговли, (м)
(30 метров)

						"ФАП"	
						ст. Медведовская, ул. Азовская, 1	
Изм.	Кол.уч	Лист	№ док.	Подп.	Дата		
Нач. управлен		Колодкин				Система координат МСК-23 Система высот Балтийская	
						Схема М 1:1000	
						МБУ "Управление архитектуры и градостроительства" муниципального образования Тимашевский район	

СХЕМА

границ, прилегающих к организациям и (или) объектам территорий, на которых не допускается розничная продажа алкогольной продукции на территории муниципального образования Тимашевский район
 Объект: "Медведовская участковая больница" Адрес: ст. Медведовская, ул. Ленина, 60

ПРИЛОЖЕНИЕ № 90

УТВЕРЖДЕНА постановлением администрации муниципального образования Тимашевский район от "12" "11" 2019 г. № 1302



УСЛОВНЫЕ ОБОЗНАЧЕНИЯ

вход 1- фиксированная (координатная) точка входа на обособленную территорию(X-524766.64 ; Y-1380198.55)

вход 2- фиксированная (координатная) точка входа на обособляемую территорию(X-524818.68 , Y-1380342.09)

- минимальное расстояние к объектам общественного питания, (м) (30 метров)
- минимальное расстояние к объектам розничной торговли, (м) (30 метров)

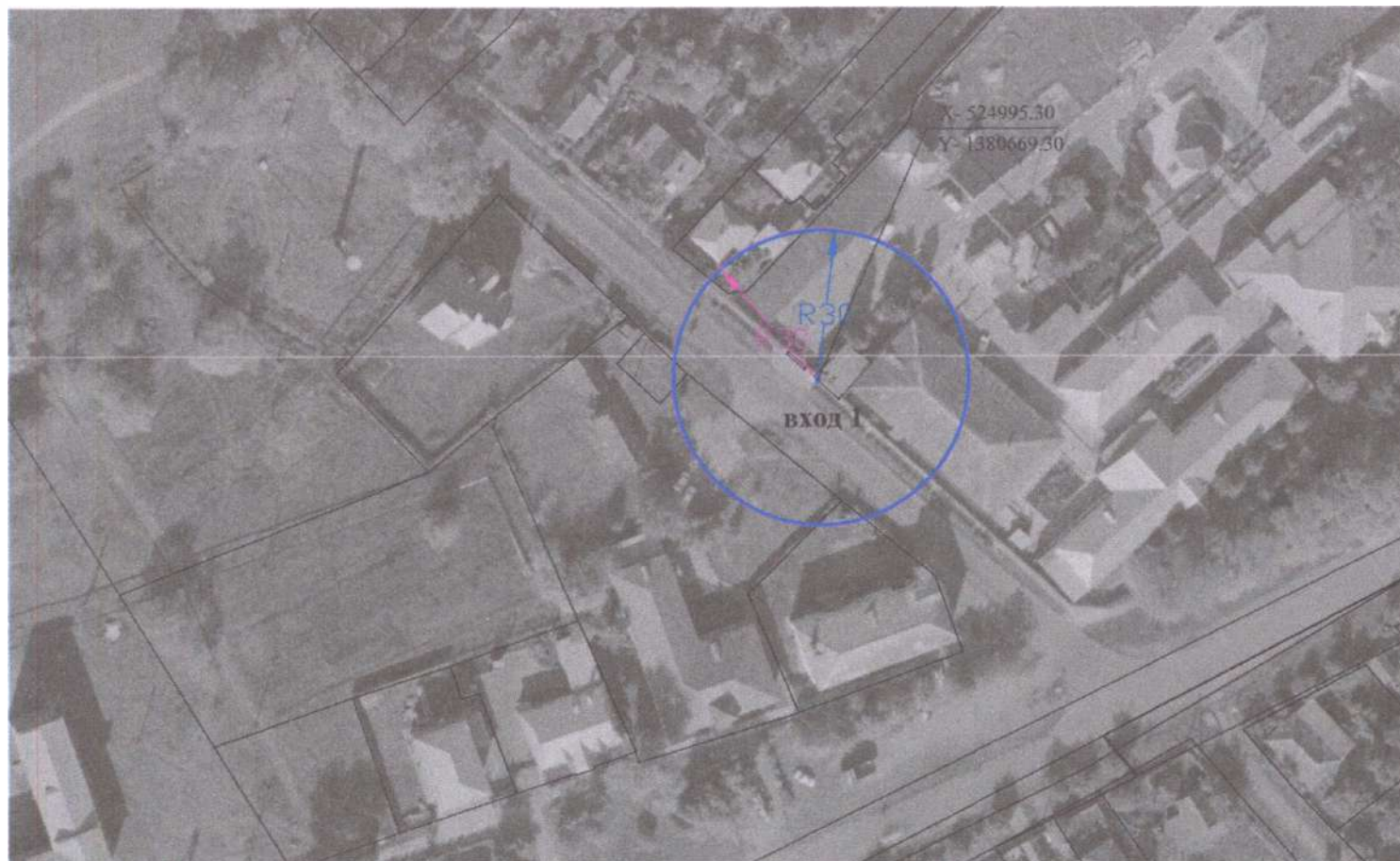
						"Медведовская участковая больница"	
						ст. Медведовская, ул. Ленина, 60	
Изм.	Кол.уч.	Лист	№ док.	Подп.	Дата		
Нач. управлен.	Колодий					Система координат МСК-23 Система высот Балтийская	
Исполнитель	Лопова					Схема М 1:1000	
						МБУ "Управление архитектуры и градостроительства" муниципального образования Тимашевский район	

СХЕМА

границ, прилегающих к организациям и (или) объектам территорий, на которых не допускается розничная продажа алкогольной продукции на территории муниципального образования Тимашевский район
 Объект: ГБУ СО КК «Медведовский ПНИ» Адрес: ст. Медведовская, ул. Ленина, 48

ПРИЛОЖЕНИЕ № 51

УТВЕРЖДЕНА постановлением администрации муниципального образования Тимашевский район от "15" 11 2019 г. № 1302



УСЛОВНЫЕ ОБОЗНАЧЕНИЯ:

вход 1- фиксированная (координатная) точка входа на необособленную территорию в здании (X-524995.30 ; Y-1380669.30)



минимальное расстояние к объектам общественного питания, (м) (30 метров)



минимальное расстояние к объектам розничной торговли, (м) (30 метров)

						ГБУ СО КК «Медведовский ПНИ»	
						ст. Медведовская, ул. Ленина, 48	
Изм.	Кол.уч	Лист	№ док.	Подп.	Дата		
Нач. управлен	Колодий					Система координат МСК-23	
						Система высот Балтийская	
						Схема М 1:1000	
Исполнитель	Полова					МБУ «Управление архитектуры и градостроительства» муниципального образования Тимашевский район	

СХЕМА

границ, прилегающих к организациям и (или) объектам территорий, на которых не допускается розничная продажа алкогольной продукции на территории муниципального образования Тимашевский район
 Объект: Стадион "Юность" Адрес: ст. Медведовская, ул. Московская, 84

ПРИЛОЖЕНИЕ № 92

УТВЕРЖДЕНА
 постановлением администрации
 муниципального образования
 Тимашевский район
 от "15" "11" 2019 г. № 1302



УСЛОВНЫЕ ОБОЗНАЧЕНИЯ:

вход 1- фиксированная (координатная) точка входа на обособленную территорию(X-525755.80 ; Y-1381733.60)



минимальное расстояние к объектам общественного питания. (м)
 (30 метров)



минимальное расстояние к объектам розничной торговли. (м)
 (30 метров)


						Стадион "Юность"	
						ст. Медведовская, ул. Московская, 84	
Изм.	Кол.уч	Лист	№ док.	Подп.	Дата		
Нач. управлен	Колодий					Система координат МСК-23	
						Система высот Балтийская	
						Схема М 1:1000	
Исполнитель	Полова					МБУ "Управление архитектуры и градостроительства" муниципального образования Тимашевский район	

СХЕМА

границ, прилегающих к организациям и (или) объектам территорий, на которых не допускается розничная продажа алкогольной продукции на территории муниципального образования Тимашевский район
 Объект: "Спортивный комплекс им. Н.К. Яркового" Адрес: ст. Медведовская, ул. Пушкина, 5А

ПРИЛОЖЕНИЕ № 93

УТВЕРЖДЕНА
 постановлением администрации
 муниципального образования
 Тимашевский район
 от "15" 11 2019 г. № 1302



УСЛОВНЫЕ ОБОЗНАЧЕНИЯ:

вход 1- фиксированная (координатная) точка входа на обособленную территорию(X-525945.64 ; Y-1382128.32)



минимальное расстояние к объектам общественного питания, (м)
 (30 метров)



минимальное расстояние к объектам розничной торговли, (м)
 (30 метров)

						"Спортивный комплекс им. Н.К. Яркового "	
						ст. Медведовская, ул. Пушкина, 5А	
Имя	Кол.уч	Плест	№ док.	Подп	Дата		
Нач управлен	Колодий					Система координат МСК-23 Система высот Балтийская	
Исполнитель	Полова					Схема М 1:1000	
						МБУ "Управление архитектуры и градостроительства" муниципального образования Тимашевский район	

СХЕМА

границ, прилегающих к организациям и (или) объектам территорий, на которых не допускается розничная продажа алкогольной продукции на территории муниципального образования Тимашевский район
 Объект: Спортивный комплекс "Лидер" Адрес: ст. Медведовская, ул. Мира, 176Б

ПРИЛОЖЕНИЕ № 94

УТВЕРЖДЕНА
 постановлением администрации
 муниципального образования
 Тимашевский район
 от "13" 11 2019 г. № 1302



УСЛОВНЫЕ ОБОЗНАЧЕНИЯ:

вход 1 - фиксированная (координатная) точка входа на
 цееособленную территорию в здании (X-524441.80 ; Y-1379834.97)



минимальное расстояние к объектам
 общественного питания, (м)
 (30 метров)



минимальное расстояние к объектам
 розничной торговли, (м)
 (30 метров)

						Спортивный комплекс "Лидер"	
						ст. Медведовская, ул. Мира, 176Б	
Изм.	Кол.уч	Лист	№ док.	Подп.	Дата		
Изм. управлен		Листовой				Система координат МСК-23 Система высот Балтийская	
Исполнитель		Лопов				Схема М 1:1000	
						МБУ "Управление архитектуры и градостроительства" муниципального образования Тимашевский район	

СХЕМА

границ, прилегающих к организациям и (или) объектам территорий, на которых не допускается розничная продажа алкогольной продукции на территории муниципального образования Тимашевский район
 Объект: "МБОУ СОШ №15 имени Героя Российской Федерации Е.Д. Шендрика" Адрес: ст. Роговская, ул. Ленина, 103

ПРИЛОЖЕНИЕ № 96

УТВЕРЖДЕНА
 постановлением администрации
 муниципального образования
 Тимашевский район
 от "02" 11 2019 г. № 1302



УСЛОВНЫЕ ОБОЗНАЧЕНИЯ:

вход 1- фиксированная (координатная) точка входа на обособленную территорию(X-555803.79 ; Y-1358877.25)

- минимальное расстояние к объектам общественного питания, (м) (30 метров)
- минимальное расстояние к объектам розничной торговли, (м) (30 метров)

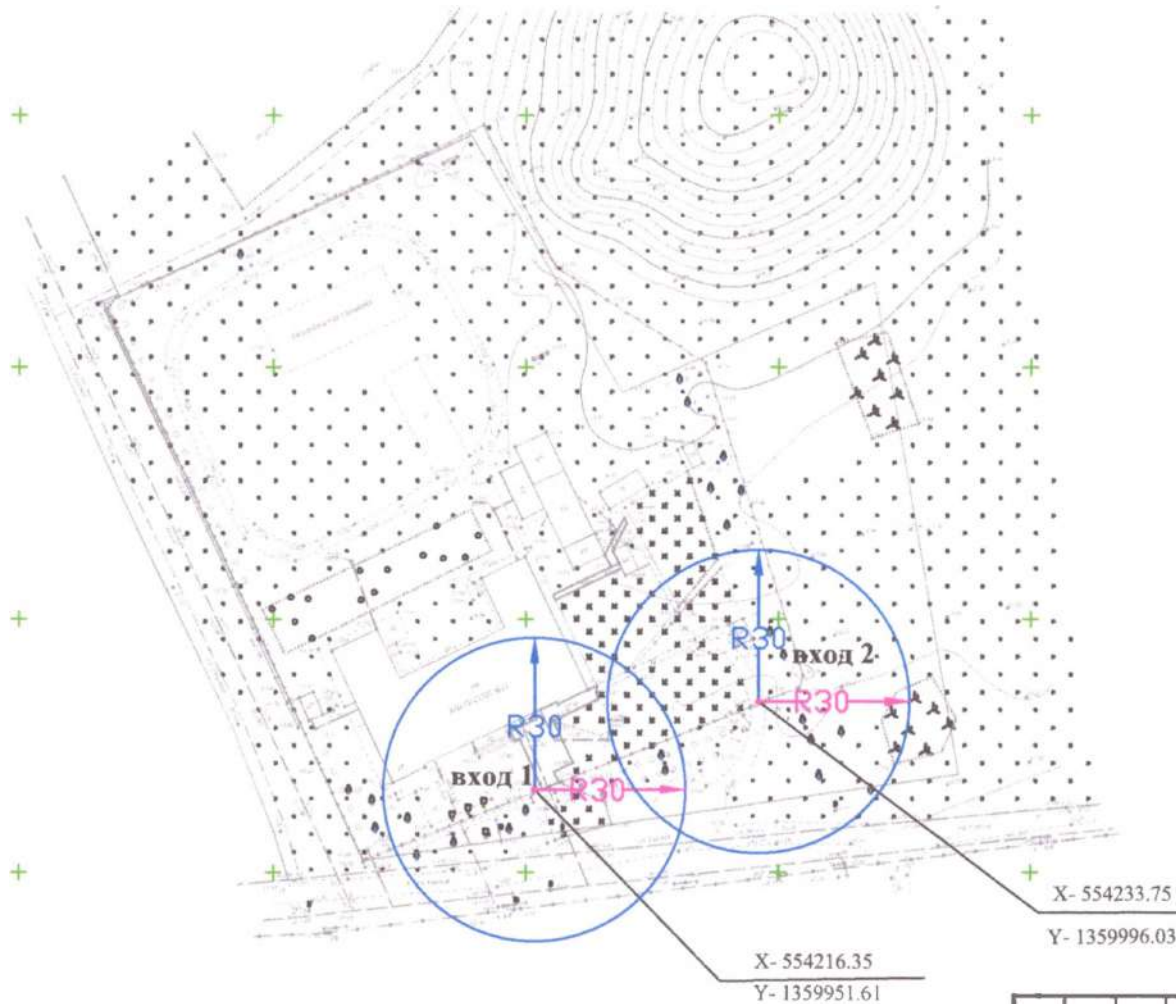
						"МБОУ СОШ №15 имени Героя Российской Федерации Е.Д. Шендрика"	
						ст. Роговская, ул. Ленина, 103	
Изм.	Кол.уч	Лист	№ док.	Подп.	Дата	Система координат МСК-23 Система высот Балтийская	
Нач. управлен.	Колодзей						
						Схема М 1:1000	
Исполнитель	Логова					МБУ "Управление архитектуры и градостроительства" муниципального образования Тимашевский район	

СХЕМА

границ, прилегающих к организациям и (или) объектам территорий, на которых не допускается розничная продажа алкогольной продукции на территории муниципального образования Тимашевский район
 Объект: МБОУ СОШ №21 Адрес: ст. Роговская, ул. Гоголя, 18



ПРИЛОЖЕНИЕ № 97

УТВЕРЖДЕНА постановлением администрации муниципального образования Тимашевский район от "15" 11 2019 г. № 1902



УСЛОВНЫЕ ОБОЗНАЧЕНИЯ:

вход 1- фиксированная (координатная) точка входа на обособленную территорию(X-554216.35 ; Y-1359951.61)
 вход 2- фиксированная (координатная) точка входа в здание (X-554233.75 ; Y-1359996.03)

-  минимальное расстояние к объектам общественного питания, (м) (30 метров)
-  минимальное расстояние к объектам розничной торговли, (м) (30 метров)

						МБОУ СОШ №21	
						Тимашевский район, ст. Роговская, ул. Гоголя, 18	
Изм.	Коп.уч	Лист	№ док.	Подп.	Дата	Система координат МСК-23 Система Высот Балтийская	
Исполнитель		Жибарь Т.С.				Схема М 1:1000	
						Отдел архитектуры и градостроительства МО Тимашевский район	

СХЕМА

границ, прилегающих к организациям и (или) объектам территорий, на которых не допускается розничная продажа алкогольной продукции на территории муниципального образования Тимашевский район
 Объект: "МБДОУ Д/с № 38" Адрес: ст. Роговская, ул. Свободная, 26

ПРИЛОЖЕНИЕ № 98

УТВЕРЖДЕНА постановлением администрации муниципального образования Тимашевский район от "15" 11 2019 г. № 1308



УСЛОВНЫЕ ОБОЗНАЧЕНИЯ:

вход 1- фиксированная (координатная) точка входа на обособленную территорию(X-555860.68 , Y-1357577.69)



минимальное расстояние к объектам общественного питания. (м)
(30 метров)



минимальное расстояние к объектам розничной торговли. (м)
(30 метров)

						"МБДОУ Д/с № 38"	
						ст. Роговская, ул. Свободная, 26	
Изм.	Кол.уч.	Лист	№ док.	Людл.	Дата		
Нак.управлен	Колодкин					Система координат МСК-23 Система высот Балтийская	
Исполнитель	Попова						
						Схема М 1:1000	МБУ "Управление архитектуры и градостроительства" муниципального образования Тимашевский район

СХЕМА

границ, прилегающих к организациям и (или) объектам территорий, на которых не допускается розничная продажа алкогольной продукции на территории муниципального образования Тимашевский район
 Объект: "МБДОУ Д/с № 39" Адрес: ст. Роговская, ул. Красная, 168

ПРИЛОЖЕНИЕ № 59

УТВЕРЖДЕНА
 постановлением администрации
 муниципального образования
 Тимашевский район
 от "15" "11" 2009 г. № 1304



УСЛОВНЫЕ ОБОЗНАЧЕНИЯ:

вход 1- фиксированная (координатная) точка входа на обособленную территорию(X=554229.91. Y=1359475.65)



минимальное расстояние к объектам общественного питания. (м)
(30 метров)



минимальное расстояние к объектам розничной торговли. (м)
(30 метров)

						"МБДОУ Д/с № 39"	
						ст. Роговская, ул. Красная, 168	
Изм	Кол.уч	Лист	№ док.	Подп.	Дата	Система координат МСК-23 Система высот Балтийская	
Нач.управлен		Колодкин					
						Схема М 1:1000	
Исполнитель		Полова				МБУ "Управление архитектуры и градостроительства" муниципального образования Тимашевский район	

СХЕМА

границ, прилегающих к организациям и (или) объектам территорий, на которых не допускается розничная продажа алкогольной продукции на территории муниципального образования Тимашевский район
Объект: "МБДОУ Д/с № 40" Адрес: ст. Роговская, ул. Ленина, 105

ПРИЛОЖЕНИЕ №100

УТВЕРЖДЕНА
постановлением администрации
муниципального образования
Тимашевский район
от 12 11 2019 г. № 1906



УСЛОВНЫЕ ОБОЗНАЧЕНИЯ:

вход I- фиксированная (координатная) точка входа на обособленную территорию(X-555638.78 , Y-1358683.41)



минимальное расстояние к объектам общественного питания, (м)
(30 метров)



минимальное расстояние к объектам розничной торговли, (м)
(30 метров)

						"МБДОУ Д/с № 40"	
						ст. Роговская, ул. Ленина, 105	
Изм.	Кол.уч.	Лист	№ док.	Подп.	Дата	Система координат МСК-23 Система высот Балтийская	
Нач.управлен	Колодий						
Исполнитель	Лопова					Схема М 1:1000	МБУ "Управление архитектуры и градостроительства" муниципального образования Тимашевский район

СХЕМА

границ, прилегающих к организациям и (или) объектам территорий, на которых не допускается розничная продажа алкогольной продукции на территории муниципального образования Тимашевский район
 Объект: МБУДО ЦТ "Радуга" Адрес: ст. Роговская, ул. Ленина, 95 Г

ПРИЛОЖЕНИЕ № 101

УТВЕРЖДЕНА
 постановлением администрации
 муниципального образования
 Тимашевский район
 от "05" "11" 2019г. № 1302



УСЛОВНЫЕ ОБОЗНАЧЕНИЯ:

вход 1 - фиксированная (координатная) точка входа на необособленную территорию в здании X=556264.32 ; Y=1359280.57)



минимальное расстояние к объектам общественного питания, (м)
(30 метров)



минимальное расстояние к объектам розничной торговли, (м)
(30 метров)

						МБУДО ЦТ "Радуга"	
						ст. Роговская, ул. Ленина, 95 Г	
Изм.	Кол.уч	Лист	№ док.	Подп.	Дата	Система координат МСК-23 Система высот Балтийская	
Нач. управлен.		Клоды					
						Схема М 1:1000	
Исполнитель		Полова				МБУ "Управление архитектуры и градостроительства" муниципального образования Тимашевский район	

СХЕМА

границ, прилегающих к организациям и (или) объектам территорий, на которых не допускается розничная продажа алкогольной продукции на территории муниципального образования Тимашевский район

Объект: "МБУДО ДШИ Ст.Роговской" Адрес: ст. Роговская, ул. Ленина, 86

ПРИЛОЖЕНИЕ №102

УТВЕРЖДЕНА
 постановлением администрации
 муниципального образования
 Тимашевский район
 от "19" 11 2009 г. №1302



УСЛОВНЫЕ ОБОЗНАЧЕНИЯ:

вход 1- фиксированная (координатная) точка входа на обособленную территорию(X-555755.99 , Y-1358866 96)

- минимальное расстояние к объектам общественного питания, (м) (30 метров)
- минимальное расстояние к объектам розничной торговли, (м) (30 метров)

						"МБУДО ДШИ Ст.Роговской"	
						ст. Роговская, ул. Ленина, 86	
Изм.	Кол.уч.	Лист	№ док.	Подп.	Дата	Система координат МСК-23 Система высот Балтийская	
Нач. управлен.		Колодин				Схема М 1:1000	
Исполнитель		Полова					
						МБУ "Управление архитектуры и градостроительства" муниципального образования Тимашевский район	

СХЕМА

границ, прилегающих к организациям и (или) объектам территорий, на которых не допускается розничная продажа алкогольной продукции на территории муниципального образования Тимашевский район

Объект: "Роговская участковая больница" Адрес: ст. Роговская, ул. Садовая. 63

ПРИЛОЖЕНИЕ № 103

УТВЕРЖДЕНА
постановлением администрации
муниципального образования
Тимашевский район
от 15 11 2019 г. № 1362



УСЛОВНЫЕ ОБОЗНАЧЕНИЯ:

вход 1 - фиксированная (координатная) точка входа на обособленную территорию (X-55883.91 ; Y-1359012.13)



минимальное расстояние к объектам общественного питания, (м)
(30 метров)



минимальное расстояние к объектам розничной торговли, (м)
(70 метров)

						"Роговская участковая больница"	
						ст. Роговская, ул. Садовая. 63	
Изм.	Кол.уч.	Лист	№ док.	Подп.	Дата	Система координат МСК-23 Система высот Балтийская	
Нач. управлен.	Колодий					Схема М 1:1000	МБУ "Управление архитектуры и градостроительства" муниципального образования Тимашевский район
Исполнитель	Попова						

СХЕМА

границ, прилегающих к организациям и (или) объектам территорий, на которых не допускается розничная продажа алкогольной продукции на территории муниципального образования Тимашевский район
 Объект: "МБДОУ ДОД "Роговская ДЮСШ" Адрес: ст. Роговская, ул. Коммунаров, 44А

ПРИЛОЖЕНИЕ №104

УТВЕРЖДЕНА
 постановлением администрации
 муниципального образования
 Тимашевский район
 от "15" 11 2019 г. № 1302



УСЛОВНЫЕ ОБОЗНАЧЕНИЯ:

вход 1 - фиксированная (координатная) точка входа на обособленную территорию(X-555960.88 ; Y-1359020.34)



минимальное расстояние к объектам общественного питания. (м)
(30 метров)



минимальное расстояние к объектам розничной торговли. (м)
(30 метров)


						"МБДОУ ДОД "Роговская ДЮСШ"	
						ст. Роговская, ул. Коммунаров, 44А	
Изм.	Кол.уч.	Лист	№ док.	Подп.	Дата		
Исч. управлен.	Колодий					Система координат МСК-23 Система высот Балтийская	
Исполнитель	Попов					Схема М 1:1000	
						МБУ "Управление архитектуры и градостроительства" муниципального образования Тимашевский район	

СХЕМА

границ, прилегающих к организациям и (или) объектам территорий, на которых не допускается розничная продажа алкогольной продукции на территории муниципального образования Тимашевский район
 Объект: "Стадион" Адрес: ст. Роговская, ул. Красная, 62Б

ПРИЛОЖЕНИЕ № 105

УТВЕРЖДЕНА
 постановлением администрации
 муниципального образования
 Тимашевский район
 от "05" "11" 2009 г. № 1302



УСЛОВНЫЕ ОБОЗНАЧЕНИЯ:

вход I- фиксированная (координатная) точка входа на обособленную территорию(X=555755.99 ; Y=1358866.96)



минимальное расстояние к объектам общественного питания, (м)
 (30 метров)



минимальное расстояние к объектам розничной торговли, (м)
 (30 метров)

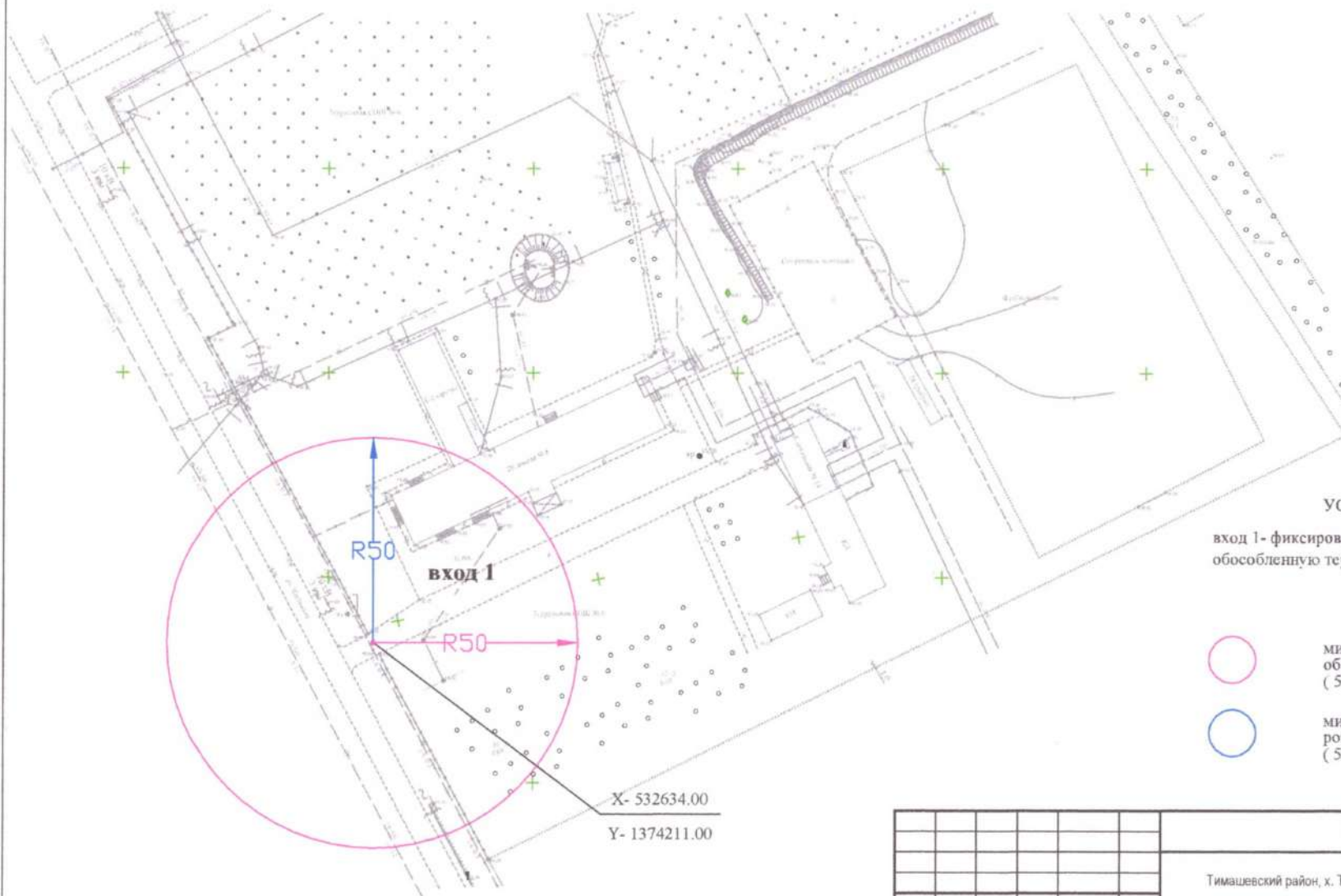
						"Стадион"	
						ст. Роговская, ул. Красная, 62Б	
Изм.	Кол.уч	Лист	№ док.	Подп.	Дата	Система координат МСК-23 Система высот Балтийская	
Нач.управлен.	Колодий						
Исполнитель	Лопов					Схема М 1:1000	
						МБУ "Управление архитектуры и градостроительства" муниципального образования Тимашевский район	

СХЕМА

границ, прилегающих к организациям и (или) объектам территорий, на которых не допускается
розничная продажа алкогольной продукции на территории муниципального образования Тимашевский район
Объект: МБОУ СОШ №6
Адрес: х. Танцура Крамаренко, ул. Школьная, 12"А"

ПРИЛОЖЕНИЕ № 106

УТВЕРЖДЕНА
постановлением администрации
муниципального образования
Тимашевский район
от 15 11 2019 г. № 1302



УСЛОВНЫЕ ОБОЗНАЧЕНИЯ:

вход 1- фиксированная (координатная) точка входа на
обособленную территорию(X-532634.00; Y-1374211.00)

- минимальное расстояние к объектам
общественного питания, (м)
(50 метров)
- минимальное расстояние к объектам
розничной торговли, (м)
(50 метров)

X- 532634.00
Y- 1374211.00

МБОУ СОШ №6					
Тимашевский район, х. Танцура Крамаренко, ул. Школьная, 12"А"					
Изм.	Колуч	Лист	№ док.	Подп.	Дата
Начитрела	Гавонок А.Н.	Система координат МСК-23 Система высот Балтийская			
Исполнитель	Жибарь Т.С.	Схема М 1:1000		Отдел архитектуры и градостроительства МО Тимашевский район	

СХЕМА

границ. прилегающих к организациям и (или) объектам территорий. на которых не допускается розничная продажа алкогольной продукции на территории муниципального образования Тимашевский район

Объект: "МБДОУ Д/с № 28" Адрес: х. Танцура Крамаренко, ул. Советская, 8

ПРИЛОЖЕНИЕ № 107

УТВЕРЖДЕНА постановлением администрации муниципального образования Тимашевский район от 12 11 2019 г. № 1362



УСЛОВНЫЕ ОБОЗНАЧЕНИЯ:

вход 1- фиксированная (координатная) точка входа на обслуживаемую территорию(X-532309.15 ; Y-137443.99)



минимальное расстояние к объектам общественного питания, (м) (50 метров)



минимальное расстояние к объектам розничной торговли, (м) (50 метров)

						"МБДОУ Д/с № 28"	
						х. Танцура Крамаренко, ул. Советская, 8	
Изм.	Кол.уч	Лист	№ док.	Подп.	Дата	Система координат МСК-23 Система высот Балтийская	
Исполнитель	Полова					Схема М 1:1000	
						МБУ "Управление архитектуры и градостроительства" муниципального образования Тимашевский район	

СХЕМА

границ, прилегающих к организациям и (или) объектам территорий, на которых не допускается розничная продажа алкогольной продукции на территории муниципального образования Тимашевский район
 Объект: "ФАП" Адрес: х. Танцура Крамаренко, ул. Советская, 1

ПРИЛОЖЕНИЕ № 108

УТВЕРЖДЕНА постановлением администрации муниципального образования Тимашевский район от "12" 11 2019 г. № 108



УСЛОВНЫЕ ОБОЗНАЧЕНИЯ:

вход 1- фиксированная (координатная) точка входа на необособленную территорию в здание (X-532491.87; Y-1374887.81)

- минимальное расстояние к объектам общественного питания, (м) (50 метров)
- минимальное расстояние к объектам розничной торговли, (м) (50 метров)

						"ФАП"	
						х. Танцура Крамаренко, ул. Советская, 1	
Изм.	Кол.уч	Лист	№ док.	Подп.	Дата	Система координат МСК-23 Система высот Балтийская	
Нач.управлен	Колодин						
						Схема М 1:1000	
						МБУ "Управление архитектуры и градостроительства" муниципального образования Тимашевский район	
Исполнитель	Полов						

СХЕМА

границ, прилегающих к организациям и (или) объектам территорий, на которых не допускается
розничная продажа алкогольной продукции на территории муниципального образования Тимашевский район
Объект: "Спортивная площадка" Адрес: х. Танцура Крамаренко, ул. Школьная, 12 А

ПРИЛОЖЕНИЕ № 109

УТВЕРЖДЕНА
постановлением администрации
муниципального образования
Тимашевский район
от 12 11 2019 г. № 1302



УСЛОВНЫЕ ОБОЗНАЧЕНИЯ:

вход 1- фиксированная (координатная) точка входа на обособленную территорию(X-532710.89, Y-1374314.13)



минимальное расстояние к объектам общественного питания, (м)
(50 метров)



минимальное расстояние к объектам розничной торговли, (м)
(50 метров)

									"Спортивная площадка"
									х. Танцура Крамаренко, ул. Школьная, 12 А
Изм.	Код.уч.	Лист	№ док.	Подп.	Дата				Система координат МСК-23
Нач. управлен		Колдний							Система высот Балтийская
Исполнитель		Полова							Схема М 1:1000
									МБУ "Управление архитектуры и градостроительства" муниципального образования Тимашевский район

СХЕМА границ, прилегающих к организациям и (или) объектам территорий, на которых не допускается розничная продажа алкогольной продукции на территории муниципального образования Тимашевский район
 Объект: "Мачта РТС Садовый" Адрес: х. Садовый, ул. Садовая, 139



ПРИЛОЖЕНИЕ № 40

УТВЕРЖДЕНА постановлением администрации муниципального образования Тимашевский район от 12.11.2019 г. № 1302



УСЛОВНЫЕ ОБОЗНАЧЕНИЯ:

вход 1- фиксированная (координатная) точка входа на обслуживаемую территорию(X-534132.84 ; Y-1372027.90)

-  минимальное расстояние к объектам общественного питания, (м) (100 метров)
-  минимальное расстояние к объектам розничной торговли, (м) (100 метров)

						"Мачта РТС Садовый"	
						х. Садовый, ул. Садовая, 139	
Изм.	Кол.уч.	Лист	№ док.	Подп.	Дата	Система координат МСК-23 Система высот Балтийская	
Исполнитель							
						МБУ "Управление архитектуры и градостроительства" муниципального образования Тимашевский район	

СХЕМА

границ, прилегающих к организациям и (или) объектам территорий, на которых не допускается
розничная продажа алкогольной продукции на территории муниципального образования Тимашевский район
Объект: "МБОУ СОШ №8" Адрес: х. Беднягина, ул. Юбилейная, 1

ПРИЛОЖЕНИЕ № 111

УТВЕРЖДЕНА
постановлением администрации
муниципального образования
Тимашевский район
от 15 11 2019 г. № 1262



УСЛОВНЫЕ ОБОЗНАЧЕНИЯ:

вход 1- фиксированная (координатная) точка входа на обособленную территорию(X-531851.25, Y-1379958.48)



минимальное расстояние к объектам общественного питания, (м)
(50 метров)



минимальное расстояние к объектам розничной торговли, (м)
(30 метров)

"МБОУ СОШ №8"					
х. Беднягина, ул. Юбилейная, 1					
Изм.	Кол.уч	Лист	№ док.	Подп.	Дата
Нач. управлен		Конюшей			
Система координат МСК-23			Система высот Балтийская		
Исполнитель			Попова		
Схема М 1:1000			МБУ "Управление архитектуры и градостроительства" муниципального образования Тимашевский район		

СХЕМА

границ, прилегающих к организациям и (или) объектам территорий, на которых не допускается розничная продажа алкогольной продукции на территории муниципального образования Тимашевский район
 Объект: "МБДОУ д/с №16" Адрес: х. Беднягина, ул. Школьная, 7

ПРИЛОЖЕНИЕ № 116

УТВЕРЖДЕНА
 постановлением администрации
 муниципального образования
 Тимашевский район
 от "19" 11 2019 г. № 1302



УСЛОВНЫЕ ОБОЗНАЧЕНИЯ:

вход 1- фиксированная (координатная) точка входа на обособленную территорию(X-531867.48 , Y-1379853.85)



минимальное расстояние к объектам общественного питания. (м)
(50 метров)



минимальное расстояние к объектам розничной торговли. (м)
(30 метров)

						"МБДОУ д/с №16"	
						х. Беднягина, ул. Школьная, 7	
Изм.	Кол.уч.	Лист	№ док.	Подп.	Дата	Система координат МСК-23 Система высот Балтийская	
Нач. управлен	Колодий						
						Схема М 1:1000	
Исполнитель	Топорова					МБУ "Управление архитектуры и градостроительства" муниципального образования Тимашевский район	

СХЕМА

границ, прилегающих к организациям и (или) объектам территорий, на которых не допускается розничная продажа алкогольной продукции на территории муниципального образования Тимашевский район
 Объект: "Врачебная амбулатория" Адрес: х. Беднягина, ул. Коммунистическая, 22

ПРИЛОЖЕНИЕ № 113

УТВЕРЖДЕНА постановлением администрации муниципального образования Тимашевский район от "15" "11" 2019 г. № 1901



УСЛОВНЫЕ ОБОЗНАЧЕНИЯ:

вход 1- фиксированная (координатная) точка входа на небособственную территорию в здании (X-532008.93 ; Y-1380037.22)



минимальное расстояние к объектам общественного питания. (м)
(50 метров)



минимальное расстояние к объектам розничной торговли. (м)
(30 метров)

						"Врачебная амбулатория"	
						х. Беднягина, ул. Коммунистическая, 22	
Имя	Подпись	Лист	№ дил.	Подп.	Дата	Система координат МСК-23 Система высот Балтийская	
Нач. управлен	Подпись						
Исполнитель	Подпись					Схема М 1:1000	МБУ "Управление архитектуры и градостроительства" муниципального образования Тимашевский район

СХЕМА

границ, прилегающих к организациям и (или) объектам территорий, на которых не допускается розничная продажа алкогольной продукции на территории муниципального образования Тимашевский район
 Объект: МБОУ СОШ №7
 Адрес: ст. Днепроvская, ул. Красная, 50

ПРИЛОЖЕНИЕ № 114

УТВЕРЖДЕНА
 постановлением администрации
 муниципального образования
 Тимашевский район
 от "15" 11 2015 № 136/



УСЛОВНЫЕ ОБОЗНАЧЕНИЯ.

вход 1- фиксированная (координатная) точка входа на обслуживаемую территорию (X-543307.18 ; Y-1364036.78)
 вход 2- фиксированная (координатная) точка входа в здание (X-543326.59 ; Y-1364168.58)

- минимальное расстояние к объектам общественного питания, (м) (20 метров)
- минимальное расстояние к объектам розничной торговли, (м) (20 метров)

					МБОУ СОШ №7		
					Тимашевский район, ст. Днепроvская, ул. Красная, 50		
Изм.	Коп.уч.	№ док.	Подп.	Дата			
	Лист					Система координат МСК-23 Система высот Балтийская	
Нач. отдела	Гаврюк А.Н.						
Исполнитель	Жибаре Т.С.					Схема М 1:1000	
					Отдел архитектуры и градостроительства МО Тимашевский район		

СХЕМА

границ, прилегающих к организациям и (или) объектам территорий, на которых не допускается розничная продажа алкогольной продукции на территории муниципального образования Тимашевский район
 Объект: МБДОУ детский сад №27 Адрес: ст. Днепровская, ул. Степанова, 43

ПРИЛОЖЕНИЕ №115

УТВЕРЖДЕНА постановлением администрации муниципального образования Тимашевский район от "10" "11" 2019 г. №1302



УСЛОВНЫЕ ОБОЗНАЧЕНИЯ.

вход 1- фиксированная (координатная) точка входа на обособленную территорию(X-542921 18 ; Y-1364388.05)

- минимальное расстояние к объектам общественного питания, (м) (20 метров)
- минимальное расстояние к объектам розничной торговли, (м) (20 метров)

						МБДОУ детский сад №27	
						ст. Днепровская, ул. Степанова, 43	
Изм.	Кол.уч	Лист	№ док.	Подп.	Дата	Система координат МСК-23 Система высот Балтийская	
						отдел архитектуры и градостроительства администрации МО Тимашевский район	
						Схема М 1:1000	
Исполнитель	Жибарь Т.С.						

СХЕМА

границ, прилегающих к организациям и (или) объектам территорий, на которых не допускается розничная продажа алкогольной продукции на территории муниципального образования Тимашевский район
 Объект: Врачебная амбулатория. Адрес: ст. Днепроvская, ул. Степанова, 46 б

ПРИЛОЖЕНИЕ №116

УТВЕРЖДЕНА постановлением администрации муниципального образования Тимашевский район от 15.11.2019г. №1304



УСЛОВНЫЕ ОБОЗНАЧЕНИЯ:

вход I- фиксированная (координатная) точка входа на обособленную территорию(X-543099.10 ; Y-1364388.00)

- минимальное расстояние к объектам общественного питания, (м) (20 метров)
- минимальное расстояние к объектам розничной торговли, (м) (20 метров)

						Врачебная амбулатория	
						ст. Днепроvская, ул. Степанова 46 б	
						2019	
Изм.	Кол.уч.	Лист	№ док.	Подп.	Дата		
Исх.отдела	Гензюк А.И.					Система координат МСК-23 Система высот Балтийская	
Исполнитель	Жибаре Т.С.					Схема М 1:1000	
						отдел архиватуры и градостроительства администрации МО Тимашевский район	

СХЕМА

границ, прилегающих к организациям и (или) объектам территорий, на которых не допускается розничная продажа алкогольной продукции на территории муниципального образования Тимашевский район

Объект: "ФАП" Адрес: х. Ленина, ул. Ленина, 89 Б

ПРИЛОЖЕНИЕ № 117

УТВЕРЖДЕНА постановлением администрации муниципального образования Тимашевский район от 15.11.2019 г. № 1302



УСЛОВНЫЕ ОБОЗНАЧЕНИЯ:

вход I - фиксирования (координатная) точка входа на необособленную территорию в здании (X-549391.12 , Y-1367324.07)



минимальное расстояние к объектам общественного питания, (м) (20 метров)



минимальное расстояние к объектам розничной торговли, (м) (20 метров)

						"ФАП"	
						х. Ленина, ул. Ленина, 89 Б	
Изм.	Кол.уч	Лист	№ док.	Подп.	Дата	Система координат МСК-23 Система высот Балтийская	
Нач. управлен		Жолодий				Схема М 1:1000	
Исполнитель		Попова				МБУ "Управление архитектуры и градостроительства" муниципального образования Тимашевский район	

СХЕМА

границ, прилегающих к организациям и (или) объектам территорий, на которых не допускается розничная продажа алкогольной продукции на территории муниципального образования Тимашевский район

Объект: "ФАП" Адрес: х. Ольховский, ул. Степанова, 65

ПРИЛОЖЕНИЕ №188

УТВЕРЖДЕНА постановлением администрации муниципального образования Тимашевский район от 15.11.2019 г. № 2302



УСЛОВНЫЕ ОБОЗНАЧЕНИЯ:

вход 1 - фиксированная (координатная) точка входа на обособленную территорию (X-544324.12, Y-137039.33)

- минимальное расстояние к объектам общественного питания, (м) (20 метров)
- минимальное расстояние к объектам розничной торговли, (м) (20 метров)

						"ФАП"	
						х. Ольховский, ул. Степанова, 65	
Изм.	Кол.уч	Лист	№ док.	Подп.	Дата	Система координат МСК-23 Система высот Балтийская	
Нач.управлен	Колодий						
						Схема М 1:1000	
						ИБУ "Управление архитектуры и градостроительства" муниципального образования Тимашевский район	
Исполнитель	Лопова						

СХЕМА

границ, прилегающих к организациям и (или) объектам территорий, на которых не допускается розничная продажа алкогольной продукции на территории муниципального образования Тимашевский район

Объект: "ВОП" Адрес: х. Ленина, ул. Ленина, 89 Г

ПРИЛОЖЕНИЕ № 419

УТВЕРЖДЕНА постановлением администрации муниципального образования Тимашевский район от 15 11 2019 г. № 1302



УСЛОВНЫЕ ОБОЗНАЧЕНИЯ:

вход 1- фиксированная (координатная) точка входа на обособленную территорию(X-549391.79 ; Y-1367372.30)



минимальное расстояние к объектам общественного питания. (м)
(20 метров)



минимальное расстояние к объектам розничной торговли. (м)
(20 метров)

						"ВОП"	
						х. Ленина, ул. Ленина, 89 Г	
Изм.	Кол.уч.	Лист	№ док.	Подп.	Дата	Система координат МСК-23 Система высот Балтийская	МБУ "Управление архитектуры и градостроительства" муниципального образования Тимашевский район
Нач.управлен.	Коподлин						
Исполнитель	Полова					Схема М 1:1000	

СХЕМА

границ, прилегающих к организациям и (или) объектам территорий, на которых не допускается розничная продажа алкогольной продукции на территории муниципального образования Тимашевский район
 Объект: Спортивная площадка
 Адрес: ст. Днепроvская, ул. Степанова, 55

ПРИЛОЖЕНИЕ № 120

УТВЕРЖДЕНА постановлением администрации муниципального образования Тимашевский район от "15" 11 2019 г. № 1302



УСЛОВНЫЕ ОБОЗНАЧЕНИЯ:
 вход 1- фиксированная (координатная) точка входа на обособленную территорию(X-543225.46 ; Y-1364168.32)

- минимальное расстояние к объектам общественного питания. (м) (20 метров)
- минимальное расстояние к объектам розничной торговли. (м) (20 метров)

						Спортивная площадка	
						ст. Днепроvская, ул. Степанова, 55	
						2019	
Изм.	Кол.уч	Лист	№ док.	Подп.	Дата		
Нач.отдела	Ганюк А.Н.					Система координат МСК-23 Система высот Балтийская	
Исполнитель	Жибарь Т.С.					Схема М 1:1000	
						отдел архитектуры и градостроительства администрации МО Тимашевский район	

СХЕМА

границ, прилегающих к организациям и (или) объектам территорий, на которых не допускается
розничная продажа алкогольной продукции на территории муниципального образования Тимашевский район
Объект: Стадион
Адрес: ст. Днепроvская, ул. Ленина, 70 б

ПРИЛОЖЕНИЕ № 111

УТВЕРЖДЕНА
постановлением администрации
муниципального образования
Тимашевский район
от "10" 11 2019 г. № 136д



УСЛОВНЫЕ ОБОЗНАЧЕНИЯ:
вход 1- фиксированная (координатная) точка входа на
обслуживаемую территорию X-543306 83 ; Y-136400 66

- минимальное расстояние к объектам
общественного питания. (м)
(20 метров)
- минимальное расстояние к объектам
розничной торговли. (м)
(20 метров)

						Стадион	
						ст. Днепроvская, ул. Ленина, 70 б	
						2019	
Изм.	Кол.уч.	Лист	№ док.	Подп.	Дата		
Нач.отдела		Гавалж А.И.				Система координат МСК-23 Система высот Балтийская	
Исполнитель		Жибарь Т.С.				Схема М 1 1000	
						отдел архитектуры и градостроительства администрации МО Тимашевский район	

СХЕМА

границ, прилегающих к организациям и (или) объектам территорий, на которых не допускается розничная продажа алкогольной продукции на территории муниципального образования Тимашевский район
 Объект: Стадион
 Адрес: х. Калинина, ул. Ленина, 7

ПРИЛОЖЕНИЕ № 182

УТВЕРЖДЕНА постановлением администрации муниципального образования Тимашевский район от 12.11.2019 г. № 1302



УСЛОВНЫЕ ОБОЗНАЧЕНИЯ:

вход 1- фиксированная (координатная) точка входа на обособленную территорию(X-548995.73 ; Y-1369608.95)

○ минимальное расстояние к объектам общественного питания. (м) (20 метров)

○ минимальное расстояние к объектам розничной торговли. (м) (20 метров)

Стадион					
х. Калинина, ул. Ленина, 7					
Изм.	Кол.ч	Лист	№ док.	Подп.	Дата
Нач. отдела		Гавриков А.Н.			
Система координат МСК-23 Система высот Балтийская					
Исполнитель					
Жибарь Т.С.					
Схема М 1:1000			отдел архитектуры и градостроительства администрации МО Тимашевский район		


СХЕМА

границ, прилегающих к организациям и (или) объектам территорий, на которых не допускается розничная продажа алкогольной продукции на территории муниципального образования Тимашевский район

Объект: "МБОУ СОШ №14" Адрес: пос. Советский, ул. Ленина, 19а

ПРИЛОЖЕНИЕ № 123

УТВЕРЖДЕНА
постановлением администрации
муниципального образования
Тимашевский район
от "12" "11" 2019г. № 1304



УСЛОВНЫЕ ОБОЗНАЧЕНИЯ:

вход 1 - фиксированная (координатная) точка входа на обособленную территорию (X-534560.78; Y-1362746.48)



минимальное расстояние к объектам общественного питания. (м)
(20 метров)



минимальное расстояние к объектам розничной торговли. (м)
(50 метров)

						"МБОУ СОШ №14"	
						пос. Советский, ул. Ленина, 19а	
Изм.	Колуч	Лист	№ док.	Подп.	Дата	Система координат МСК-23 Система высот Балтийская	
Нач. управлен.	Колодий						
						Схема М 1:1000	
						МБУ "Управление архитектуры и градостроительства" муниципального образования Тимашевский район	
Исполнитель	Лопова						

СХЕМА

гранц. прилегающих к организациям и (или) объектам территорий, на которых не допускается розничная продажа алкогольной продукции на территории муниципального образования Тимашевский район
 Объект: МБДОУ детский сад №9
 Адрес: п. Советский, ул. Ленина, 50

ПРИЛОЖЕНИЕ № 124

УТВЕРЖДЕНА постановлением администрации муниципального образования Тимашевский район от 15.11.2019 г. № 1306



УСЛОВНЫЕ ОБОЗНАЧЕНИЯ:

вход 1- фиксированная (координатная) точка входа на обособленную территорию(X-535108.29 ; Y-1362483.89)

- минимальное расстояние к объектам общественного питания. (м) (20 метров)
- минимальное расстояние к объектам розничной торговли. (м) (50 метров)

						МБДОУ детский сад №9	
						п. Советский, ул. Ленина, 50	
Изм.	Кол.уч.	Лист	№ док.	Подп.	Дата		
					2019		
Нач. отдела	Гензак А.М.					Система координат МСК-23 Система высот Балтийская	
Исполнитель	Жибарь Т.С.					Схема М 1:1000	
						отдел архитектуры и градостроительства администрации МО Тимашевский район	

СХЕМА

границ, прилегающих к организациям и (или) объектам территорий, на которых не допускается
розничная продажа алкогольной продукции на территории муниципального образования Тимашевский район
Объект: ГКУ СО КК "Тимашевский СРЦН" Адрес: пос. Советский, ул. Кирова, 44 Б

ПРИЛОЖЕНИЕ № 115

УТВЕРЖДЕНА
постановлением администрации
муниципального образования
Тимашевский район
от 15 11 2019 г. № 002



УСЛОВНЫЕ ОБОЗНАЧЕНИЯ:

вход 1 - фиксированная (координатная) точка входа на обособленную территорию(X-534250.10, Y-1362705.45)

- минимальное расстояние к объектам общественного питания. (м) (20 метров)
- минимальное расстояние к объектам розничной торговли. (м) (50 метров)

						ГКУ СО КК "Тимашевский СРЦН"	
						пос. Советский, ул. Кирова, 44 Б	
Изм.	Кол.уч	Лист	№ док.	Подп.	Дата	Система координат МСК-23 Система высот Балтийская	
Нач.управлен		Колодий					
						Схема М 1:1000	
						МБУ "Управление архитектуры и градостроительства" муниципального образования Тимашевский район	

СХЕМА

границ, прилегающих к организациям и (или) объектам территорий, на которых не допускается розничная продажа алкогольной продукции на территории муниципального образования Тимашевский район
 Объект: Участковая больница Адрес: п. Советский, ул. Ленина, 46

ПРИЛОЖЕНИЕ №126


УТВЕРЖДЕНА постановлением администрации муниципального образования Тимашевский район от 19.11.2019 г. № 1302



УСЛОВНЫЕ ОБОЗНАЧЕНИЯ:

вход 1- фиксированная (координатная) точка входа на обособленную территорию (X=535083.54; Y=1362581.06)

 минимальное расстояние к объектам общественного питания. (м) (20 метров)

 минимальное расстояние к объектам розничной торговли. (м) (50метров)

						Участковая больница	
						п. Советский, ул. Ленина, 46	
						2019	
Изм.	Кол.уч.	Лист	№ док.	Подп.	Дата		
						Система координат МСК-23 Система высот Балтийская	
Нач. отдела	Ганюк А.Н.						
Исполнитель	Жибарь Т.С.					Схема М 1:1000	
						отдел архитектуры и градостроительства администрации МО Тимашевский район	

СХЕМА

границ, прилегающих к организациям и (или) объектам территорий, на которых не допускается розничная продажа алкогольной продукции на территории муниципального образования Тимашевский район
 Объект: Спортивная игровая площадка Адрес: п. Советский, ул. Ленина, 19А

ПРИЛОЖЕНИЕ № 127

УТВЕРЖДЕНА постановлением администрации муниципального образования Тимашевский район от 12.11.2019 г. № 1302



УСЛОВНЫЕ ОБОЗНАЧЕНИЯ:

вход 1- фиксированная (координатная) точка входа на обособленную территорию(X-5534511.55; Y-1362783.56)

- минимальное расстояние к объектам общественного питания, (м) (20 метров)
- минимальное расстояние к объектам розничной торговли, (м) (50 метров)

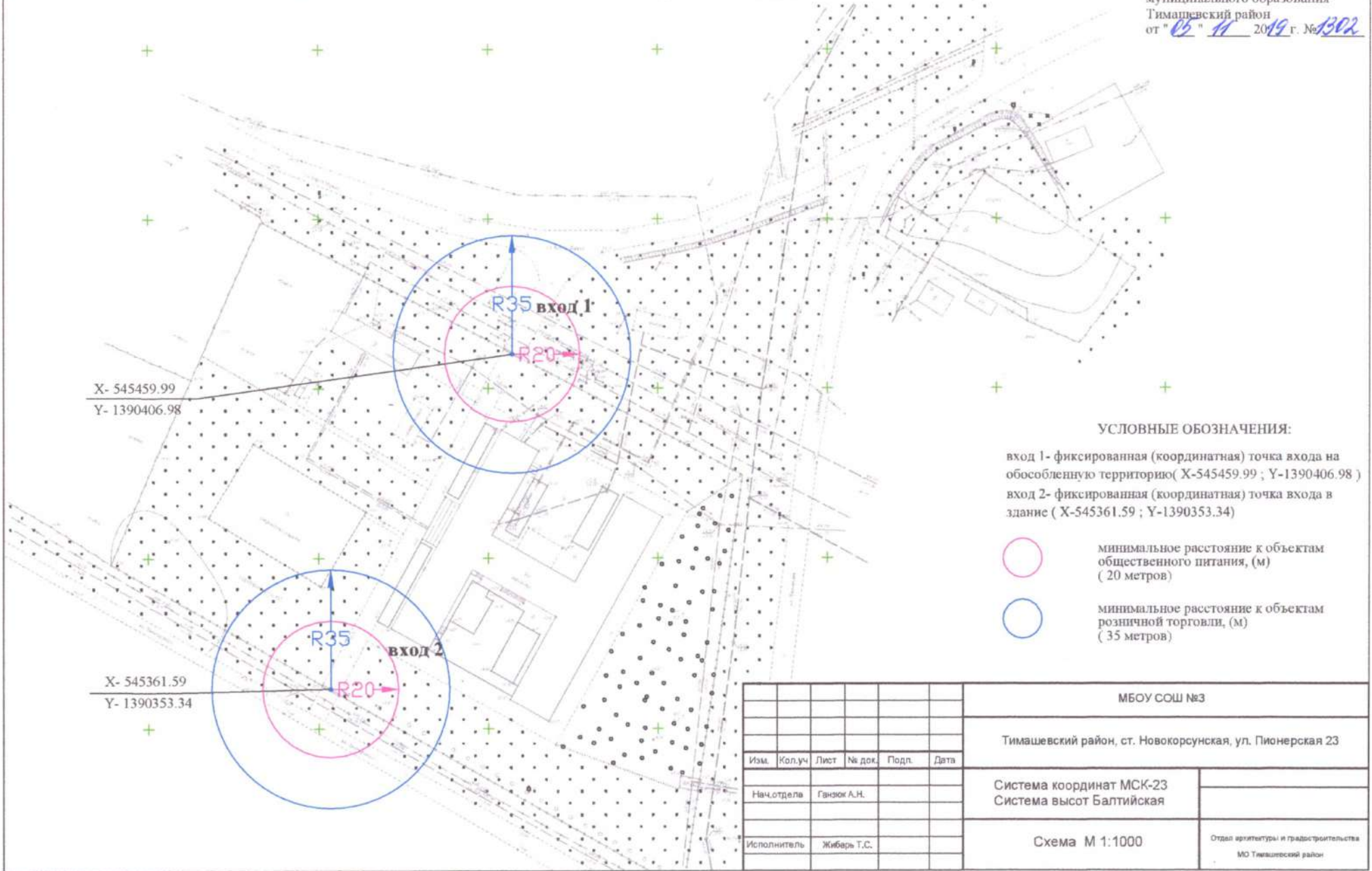
						Спортивная игровая площадка	
						п. Советский, ул. Ленина, 19А	
						2019	
Изм.	Кол.уч.	Лист	№ док.	Подп.	Дата		
Наз. отдела	Генерал А.И.					Система координат МСК-23 Система высот Балтийская	
Исполнитель	Жибарь Т.С.					Схема М 1:1000	
						отдел архитектуры и градостроительства администрации МО Тимашевский район	

СХЕМА

границ, прилегающих к организациям и (или) объектам территорий, на которых не допускается розничная продажа алкогольной продукции на территории муниципального образования Тимашевский район
 Объект: МБОУ СОШ №3
 Адрес: ст. Новокорсунская, ул. Пионерская 23

ПРИЛОЖЕНИЕ № 128

УТВЕРЖДЕНА постановлением администрации муниципального образования Тимашевский район от " 05 " 11 " 2019 г. № 1302



УСЛОВНЫЕ ОБОЗНАЧЕНИЯ:

вход 1- фиксированная (координатная) точка входа на обособленную территорию(X-545459.99 ; Y-1390406.98)
 вход 2- фиксированная (координатная) точка входа в здание (X-545361.59 ; Y-1390353.34)

- минимальное расстояние к объектам общественного питания, (м) (20 метров)
- минимальное расстояние к объектам розничной торговли, (м) (35 метров)

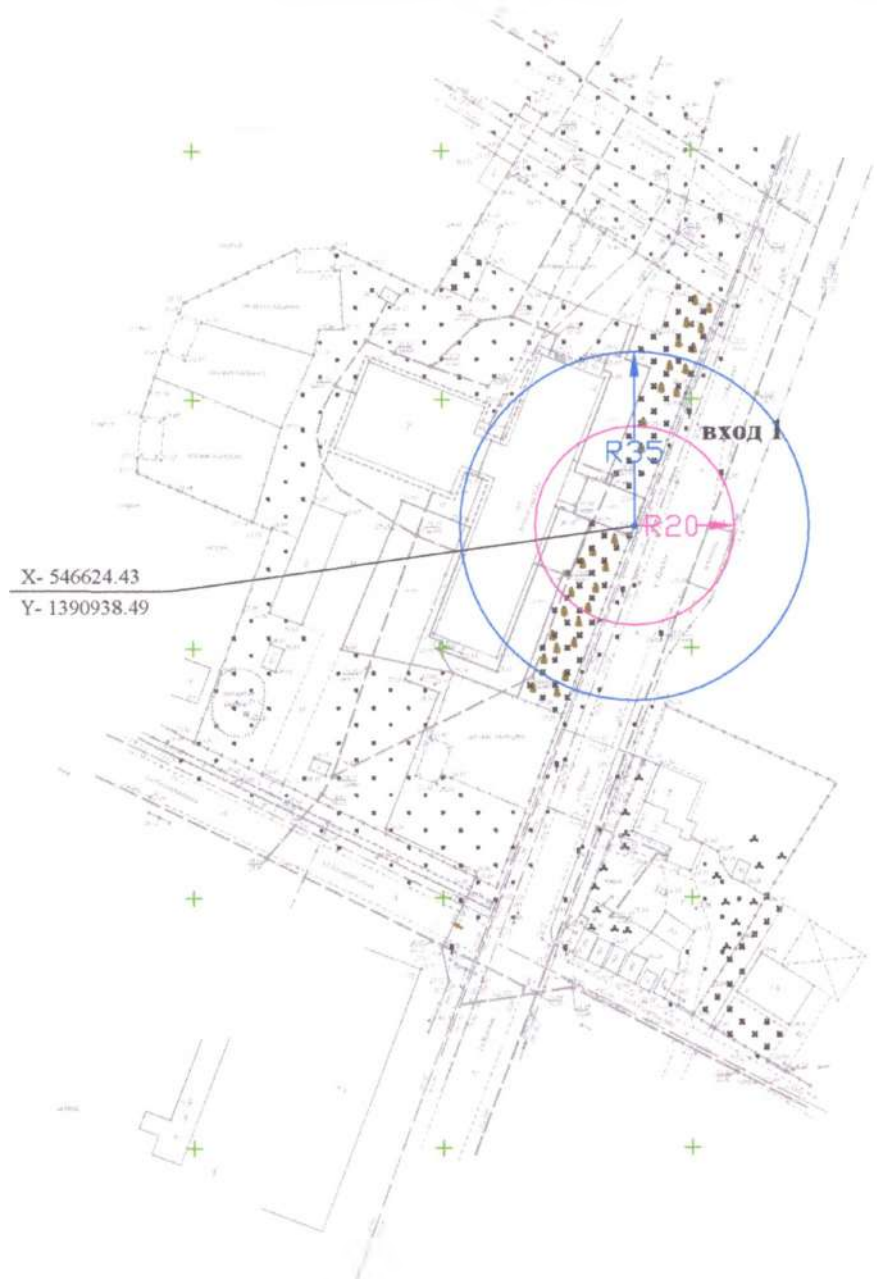
						МБОУ СОШ №3	
						Тимашевский район, ст. Новокорсунская, ул. Пионерская 23	
Изм.	Кол.уч	Лист	№ док.	Подп.	Дата	Система координат МСК-23 Система высот Балтийская	
Нач.отдела		Ганзюк А.Н.				Схема М 1:1000	
Исполнитель		Жибарь Т.С.					
						Отдел архитектуры и градостроительства МО Тимашевский район	

СХЕМА

границ, прилегающих к организациям и (или) объектам территорий, на которых не допускается розничная продажа алкогольной продукции на территории муниципального образования Тимашевский район
 Объект: МБДОУ детский сад №41 Адрес: ст. Новокорсунская, ул. Красная, 33

ПРИЛОЖЕНИЕ №169

УТВЕРЖДЕНА постановлением администрации муниципального образования Тимашевский район от "15" 11 2019 г. №1362



X- 546624.43
 Y- 1390938.49

УСЛОВНЫЕ ОБОЗНАЧЕНИЯ:

вход I - фиксированная (координатная) точка входа на обособленную территорию (X-546624.43 ; Y-1390938.49)

- минимальное расстояние к объектам общественного питания, (м) (20 метров)
- минимальное расстояние к объектам розничной торговли, (м) (35 метров)

						МБДОУ Детский сад №41	
						Тимашевский район, ст. Новокорсунская, ул. Красная, 33	
Изм.	Кол.уч.	Лист	№ док.	Подп.	Дата		
Нач.отдела	Гавриш А.М.					Система координат МСК-23 Система высот Балтийская	
Исполнитель	Жибарь Т.С.					Схема М 1:1000	
						Отдел архитектуры и градостроительства МО Тимашевский район	

СХЕМА

границ, прилегающих к организациям и (или) объектам территорий, на которых не допускается розничная продажа алкогольной продукции на территории муниципального образования Тимашевский район

Объект: "Новокорсунская участковая больница" Адрес: ст. Новокорсунская, ул. Красная, 26

ПРИЛОЖЕНИЕ № 10

УТВЕРЖДЕНА
постановлением администрации
муниципального образования
Тимашевский район
от 05.11.2019 г. № 1302



УСЛОВНЫЕ ОБОЗНАЧЕНИЯ:

вход 1 - фиксированная (координатная) точка входа на обособленную территорию (X-546370.34 ; Y-1390900.88)



минимальное расстояние к объектам общественного питания, (м)
(20 метров)



минимальное расстояние к объектам розничной торговли, (м)
(35 метров)

						"Новокорсунская участковая больница"	
						ст. Новокорсунская, ул. Красная, 26	
Изм.	Кол.уч	Лист	№ док.	Подп.	Дата	Система координат МСК-23 Система высот Балтийская	
Нач.управлен	Колодий					Схема М 1:1000	
Исполнитель	Полова					МБУ "Управление архитектуры и градостроительства" муниципального образования Тимашевский район	


СХЕМА

границ, прилегающих к организациям и (или) объектам территорий, на которых не допускается розничная продажа алкогольной продукции на территории муниципального образования Тимашевский район

Объект: "Стадион" Адрес: ст. Новокорсунская. ул. Кобыляцкого, 29

ПРИЛОЖЕНИЕ № 131

УТВЕРЖДЕНА
постановлением администрации
муниципального образования
Тимашевский район
от 19 11 2016 г. № 1302



УСЛОВНЫЕ ОБОЗНАЧЕНИЯ:

Вход 1 - фиксированная (координатная) точка входа на обособленную территорию(X-546454.71 ; Y-1391280.36)

- минимальное расстояние к объектам общественного питания. (м)
(20 метров)
- минимальное расстояние к объектам розничной торговли. (м)
(35 метров)

						"Стадион"	
						ст. Новокорсунская. ул. Кобыляцкого, 29	
Изм.	Кол. ум.	Лист	№ док.	Подп.	Дата	Система координат МСК-23 Система высот Балтийская	
Нач. управлен		Коподий				Схема М 1:1000	
Исполнитель		Логова					
						МБУ "Управление архитектуры и градостроительства" муниципального образования Тимашевский район	

СХЕМА

границ, прилегающих к организациям и (или) объектам территорий, на которых не допускается розничная продажа алкогольной продукции на территории муниципального образования Тимашевский район
 Объект: МБОУ СОШ №12
 Адрес: х. Ленинский, ул. Красная, 38

ПРИЛОЖЕНИЕ №132

УТВЕРЖДЕНА постановлением администрации муниципального образования Тимашевский район от 15.11.2019 г. № 1302



УСЛОВНЫЕ ОБОЗНАЧЕНИЯ:

вход 1- фиксированная (координатная) точка входа на обособленную территорию (X-549669.35 ; Y-1382017.49)

 минимальное расстояние к объектам общественного питания, (м) (20 метров)

 минимальное расстояние к объектам розничной торговли (м) (50 метров)

						МБОУ СОШ №12	
						х. Ленинский, ул. Красная, 38	
						2019	
Изм	Кол.уч	Лист	№ док.	Подп.	Дата		
						Система координат МСК-23 Система высот Балтийская	
Нач.отдела	Ганюк А.Н.						
Исполнитель	Жибарь Т.С.					Схема М 1:1000	
						отдел архитектуры и градостроительства администрации МО Тимашевский район	

СХЕМА


границ, прилегающих к организациям и (или) объектам территорий, на которых не допускается розничная продажа алкогольной продукции на территории муниципального образования Тимашевский район

Объект: "МБДОУ д/с №37"

Адрес: х. Ленинский, ул. Космонавтов, 1 А

ПРИЛОЖЕНИЕ № 133

УТВЕРЖДЕНА
постановлением администрации
муниципального образования
Тимашевский район
от " 05 " 11 " 2019 г. № 1304



УСЛОВНЫЕ ОБОЗНАЧЕНИЯ:

вход 1 - фиксированная (координатная) точка входа на обособленную территорию (X-549568.17 ; Y-1382101.65)



минимальное расстояние к объектам общественного питания, (м)
(20 метров)



минимальное расстояние к объектам розничной торговли, (м)
(50 метров)

						"МБДОУ д/с №37"	
						х. Ленинский, ул. Космонавтов, 1 А	
Изм.	Кол.уч	Лист	№ док.	Подп.	Дата	Система координат МСК-23 Система высот Балтийская	
Нач. управлен		Колодий				Схема М 1:1000	
Исполнитель		Полова				МБУ "Управление архитектуры и градостроительства" муниципального образования Тимашевский район	

СХЕМА

границ, прилегающих к организациям и (или) объектам территорий, на которых не допускается розничная продажа алкогольной продукции на территории муниципального образования Тимашевский район
 Объект: "Врачебная амбулатория" Адрес: Новоленинское с/п, х. Ленинский, ул. Степная, 2

ПРИЛОЖЕНИЕ № 134

УТВЕРЖДЕНА
 постановлением администрации
 муниципального образования
 Тимашевский район
 от 15.11.2019 г. № 134



УСЛОВНЫЕ ОБОЗНАЧЕНИЯ:

вход 1- фиксированная (координатная) точка входа на необособленную территорию в здании (X-549748.61 ; Y-1381983.07)



минимальное расстояние к объектам общественного питания, (м)
 (20 метров)



минимальное расстояние к объектам розничной торговли, (м)
 (50 метров)


						"Врачебная амбулатория"	
						Новоленинское с/п, х. Ленинский, ул. Степная, 2	
Изм.	Кол.уч	Лист	№ док.	Подп.	Дата	Система координат МСК-23 Система высот Балтийская	
Нач. управлен	Колодий						
Исполнитель	Полова					Схема М 1:1000	МБУ "Управление архитектуры и градостроительства" муниципального образования Тимашевский район

СХЕМА

границ, прилегающих к организациям и (или) объектам территорий, на которых не допускается розничная продажа алкогольной продукции на территории муниципального образования Тимашевский район
 Объект: "Спортивный зал" Адрес: х. Ленинский, ул. Красная, 36

ПРИЛОЖЕНИЕ № 135

УТВЕРЖДЕНА постановлением администрации муниципального образования Тимашевский район от "15" 11 2019 г. № 1302



УСЛОВНЫЕ ОБОЗНАЧЕНИЯ:

вход 1- фиксированная (координатная) точка входа на необособленную территорию в здании (X-549705.75, Y-1382121.07)



минимальное расстояние к объектам общественного питания, (м) (20 метров)



минимальное расстояние к объектам розничной торговли, (м) (50 метров)

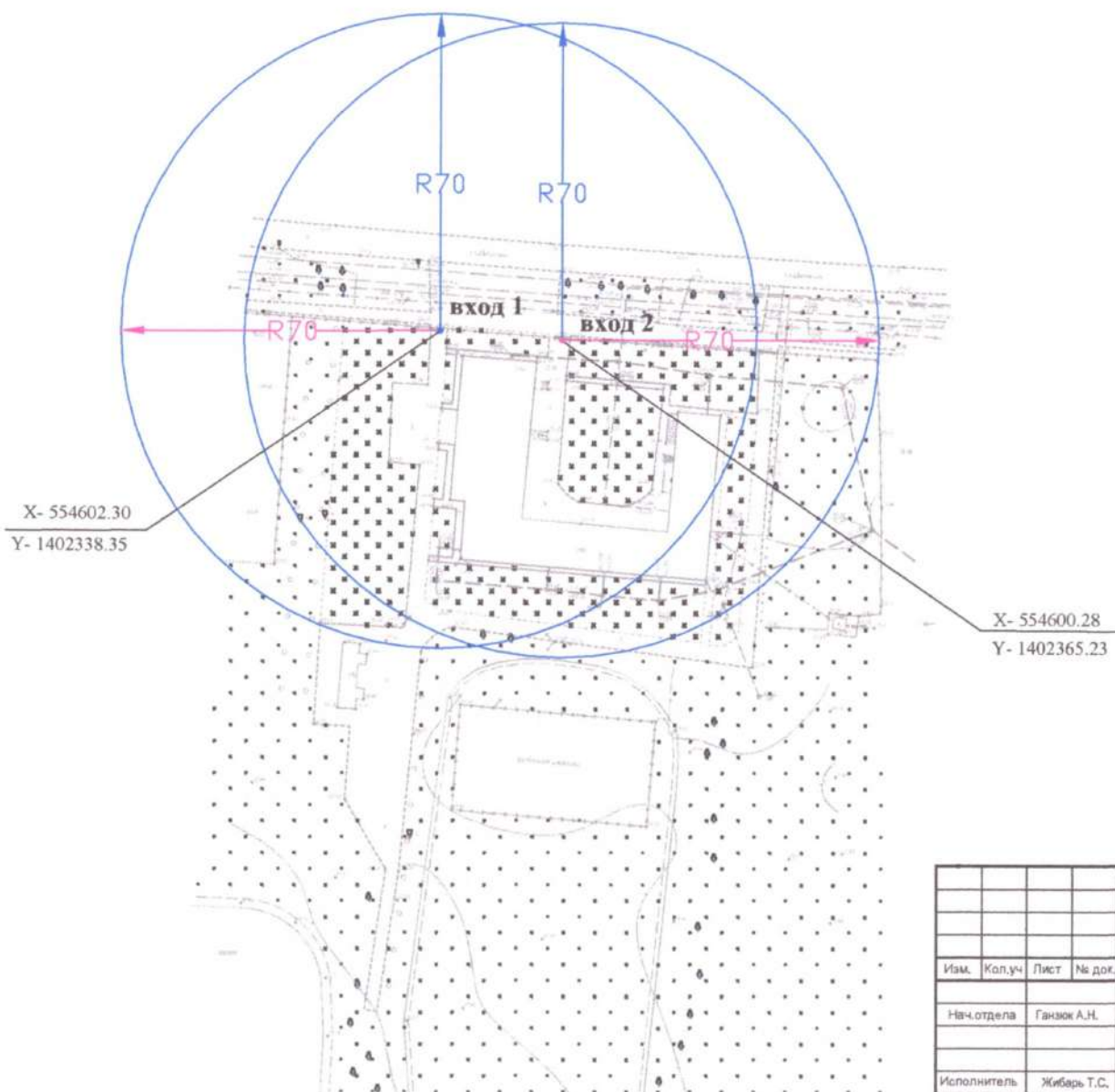
						"Спортивный зал"	
						х. Ленинский, ул. Красная, 36	
Изм.	Кол.уч.	Лист	№ док.	Подп.	Дата		
Нач.управлен	Колодий					Система координат МСК-23 Система высот Балтийская	
Исполнитель	Погова					Схема М 1:1000	
						МБУ "Управление архитектуры и градостроительства" муниципального образования Тимашевский район	

СХЕМА

границ, прилегающих к организациям и (или) объектам территорий, на которых не допускается розничная продажа алкогольной продукции на территории муниципального образования Тимашевский район
 Объект: МБОУ СОШ №9
 Адрес: х. Незаймановский, ул. Школьная, 24"а"

ПРИЛОЖЕНИЕ № 136

УТВЕРЖДЕНА
 постановлением администрации
 муниципального образования
 Тимашевский район
 от "15" 11 2019 г. № 1302



УСЛОВНЫЕ ОБОЗНАЧЕНИЯ:

вход 1- фиксированная (координатная) точка входа на обособленную территорию (X-554602.30 ; Y-1402338.35)
 вход 2- фиксированная (координатная) точка входа в здание (X-554600.28 ; Y-1402365.23)

- минимальное расстояние к объектам общественного питания, (м) (70 метров)
- минимальное расстояние к объектам розничной торговли, (м) (70 метров)

						МБОУ СОШ №9	
						Тимашевский район, х. Незаймановский, ул. Школьная, 24"а"	
Изм.	Кол.уч	Лист	№ док.	Подп.	Дата		
Нач.отдела	Ганжог А.Н.					Система координат МСК-23 Система высот Балтийская	
Исполнитель	Жибарь Т.С.					Схема М 1:1000	
						Отдел архитектуры и градостроительства МО Тимашевский район	

СХЕМА

границ, прилегающих к организациям и (или) объектам территорий, на которых не допускается розничная продажа алкогольной продукции на территории муниципального образования Тимашевский район

Объект: "МБДОУ Д/с №35" Адрес: х. Незаймановский, ул. Школьная, 44

ПРИЛОЖЕНИЕ № 137

УТВЕРЖДЕНА
постановлением администрации
муниципального образования
Тимашевский район
от "15" "11" 2009 г. № 1302



УСЛОВНЫЕ ОБОЗНАЧЕНИЯ:

вход 1- фиксированная (координатная) точка входа на обособленную территорию(X-554550.20 ; Y-1402890.86)



минимальное расстояние к объектам общественного питания. (м)
(70 метров)



минимальное расстояние к объектам розничной торговли. (м)
(70 метров)

						"МБДОУ Д/с №35"	
						х. Незаймановский, ул. Школьная. 44	
Изм.	Кол.уч.	Лист	№ дог.	Подп.	Дата	Система координат МСК-23 Система высот Балтийская	
Нач. управлен		Колодий				Схема М 1:1000	
Исполнитель		Логова				МБУ "Управление архитектуры и градостроительства" муниципального образования Тимашевский район	

СХЕМА

границ, прилегающих к организациям и (или) объектам территорий, на которых не допускается розничная продажа алкогольной продукции на территории муниципального образования Тимашевский район

Объект: "Фельдшерский пункт" Адрес: х. Незаймановский, ул. Красная, 243А

ПРИЛОЖЕНИЕ № 138

УТВЕРЖДЕНА
постановлением администрации
муниципального образования
Тимашевский район
от " 15 " 11 " 2019 г. № 1302



УСЛОВНЫЕ ОБОЗНАЧЕНИЯ:

вход 1- фиксированная (координатная) точка входа на обособленную территорию(X-553605.39 ; Y-1407183.60)



минимальное расстояние к объектам общественного питания, (м)
(70 метров)



минимальное расстояние к объектам розничной торговли, (м)
(70 метров)

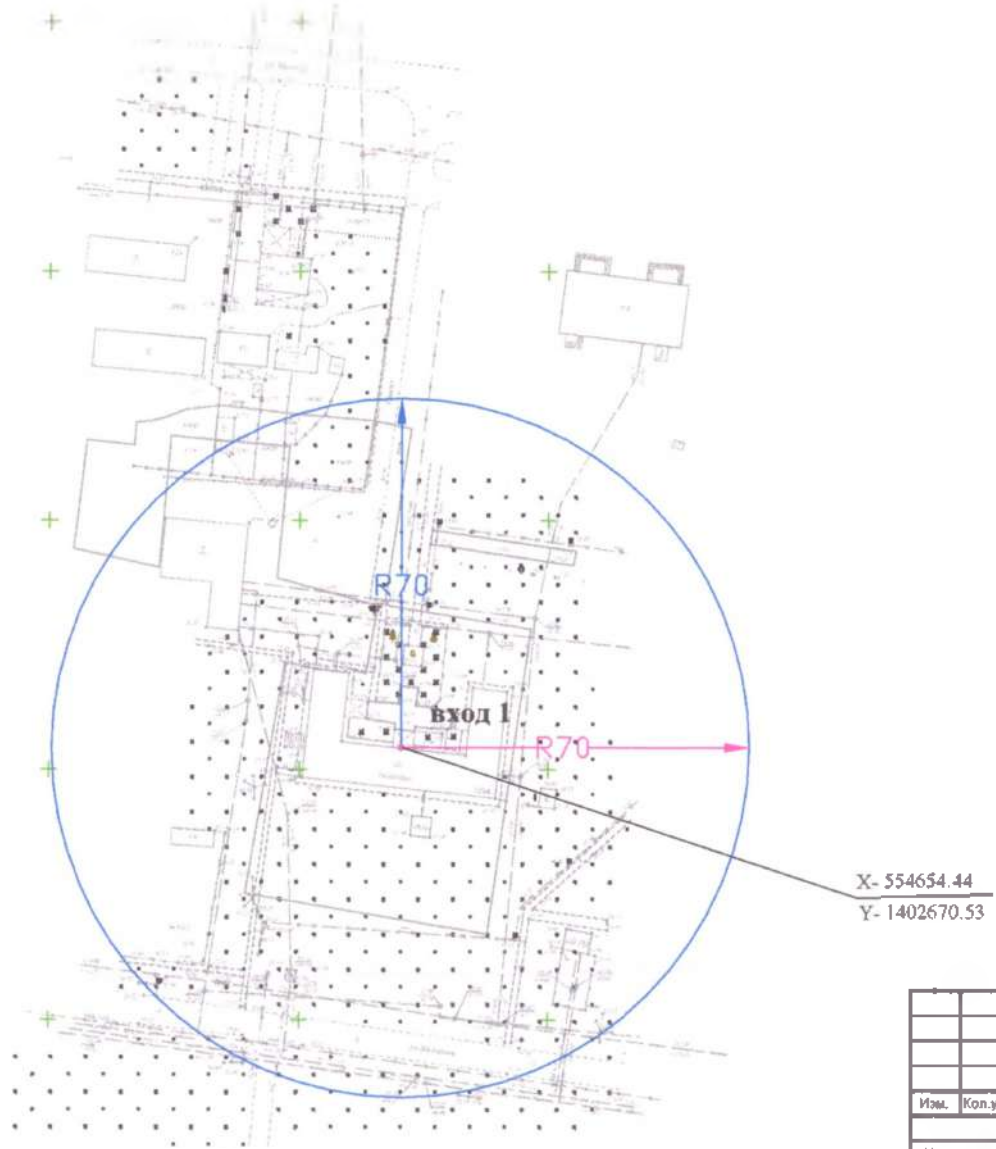
						"Фельдшерский пункт"	
						х. Незаймановский, ул. Красная, 243 А	
Изм.	Коп.уч	Лист	№ док.	Подп.	Дата	Система координат МСК-23 Система высот Балтийская	
Нач. управления		Колодей				Схема М 1:1000	
Исполнитель		Погова				МБУ "Управление архитектуры и градостроительства" муниципального образования Тимашевский район	

СХЕМА

границ, прилегающих к организациям и (или) объектам территорий, на которых не допускается розничная продажа алкогольной продукции на территории муниципального образования Тимашевский район
 Объект: Врачебная амбулатория. Адрес: х. Незаймановский, ул. Красная, 126А.

ПРИЛОЖЕНИЕ № 139

УТВЕРЖДЕНА постановлением администрации муниципального образования Тимашевский район от "15" 11 2019 г. № 1304



УСЛОВНЫЕ ОБОЗНАЧЕНИЯ:

вход 1 - фиксированная (координатная) точка входа на обособленную территорию(X-554654.44; Y-1402670.53)



минимальное расстояние к объектам общественного питания, (м) (70 метров)



минимальное расстояние к объектам розничной торговли, (м) (70 метров)

X- 554654.44
Y- 1402670.53

						Врачебная амбулатория	
						Тимашевский район, х. Незаймановский, ул. Красная, 126А	
Изм.	Кол.ум	Лист	№ док.	Подп.	Дата	Система координат МСК-23 Система высот Балтийская	
						Схема М 1 1000	
Исполнитель: Жибере Т.С.						Отдел архитектуры и градостроительства МО Тимашевский район	

СХЕМА

границ, прилегающих к организациям и (или) объектам территорий, на которых не допускается розничная продажа алкогольной продукции на территории муниципального образования Тимашевский район

Объект: "ФАП" Адрес: х. Стринский, ул. Красная, 916


ПРИЛОЖЕНИЕ №140

УТВЕРЖДЕНА
постановлением администрации
муниципального образования
Тимашевский район
от "15" 11 2019г №1302



УСЛОВНЫЕ ОБОЗНАЧЕНИЯ:

вход 1- фиксированная (координатная) точка входа на несобственную территорию в здании
(X-554596.14 , Y-1395369.45)

 минимальное расстояние к объектам общественного питания. (м)
(70 метров)

 минимальное расстояние к объектам розничной торговли. (м)
(70 метров)

						"ФАП"	
						х. Стринский, ул. Красная, 916	
Изм.	Кол.уч	Лист	Изм. док.	Подп.	Дата	Система координат МСК-23 Система высот Балтийская	
Исполнитель	Конадий						
						Схема М 1:1000	
						МБУ "Управление архитектуры и градостроительства" муниципального образования Тимашевский район	

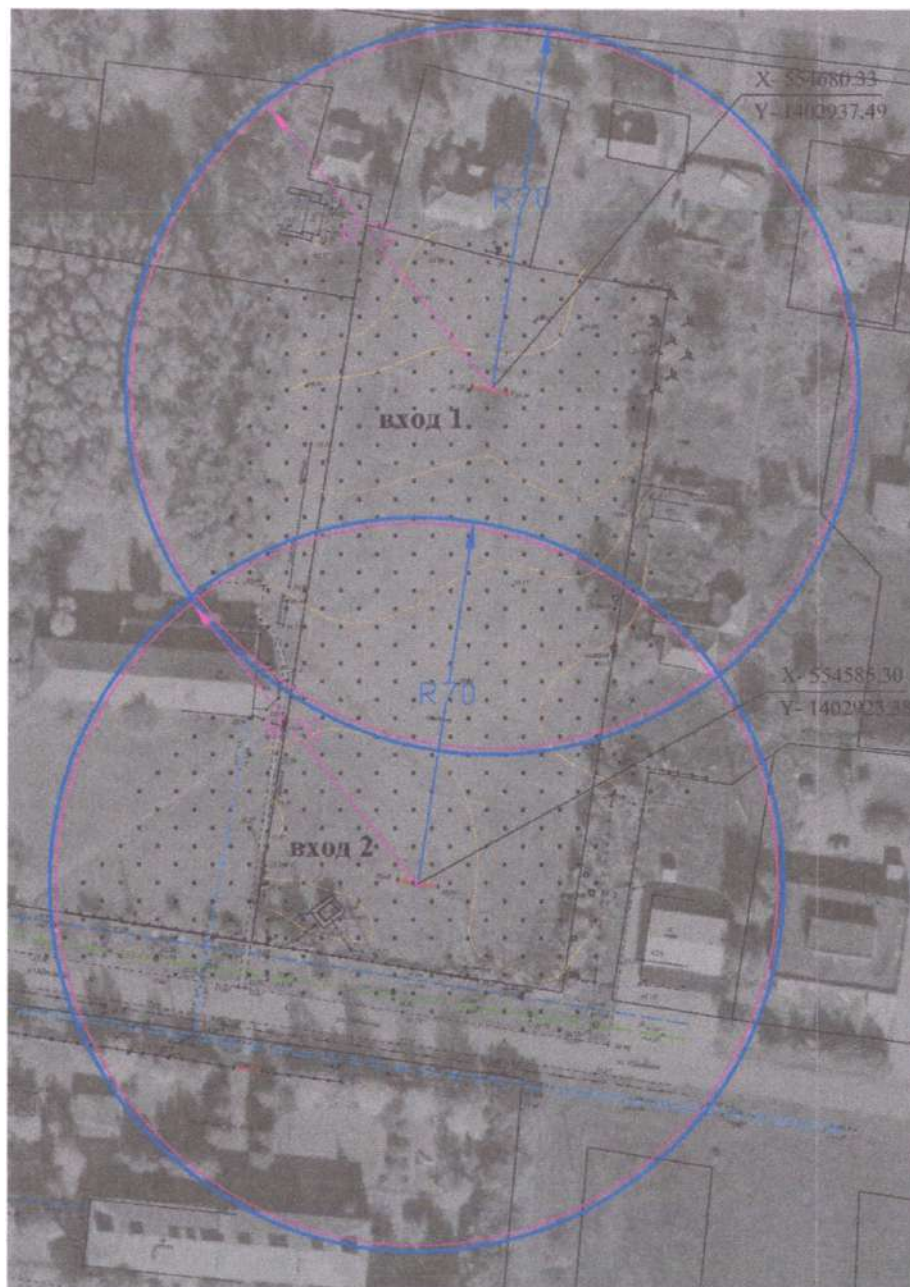
СХЕМА

границ, прилегающих к организациям и (или) объектам территорий, на которых не допускается розничная продажа алкогольной продукции на территории муниципального образования Тимашевский район

Объект: "Стадион" Адрес: х. Незаймановский, ул. Красная, 154Б

ПРИЛОЖЕНИЕ № 148

УТВЕРЖДЕНА
постановлением администрации
муниципального образования
Тимашевский район
от 15 11 2019 г. № 1302



УСЛОВНЫЕ ОБОЗНАЧЕНИЯ:

вход 1- фиксированная (координатная) точка входа на обособленную территорию(X-554680.33 ; Y-1402937.49)

вход 2- фиксированная (координатная) точка входа на обособленную территорию(X-554585.30 ; Y-1402923.38)



минимальное расстояние к объектам общественного питания, (м)
(70 метров)



минимальное расстояние к объектам розничной торговли, (м)
(70 метров)

						"Стадион"	
						х. Незаймановский, ул. Красная, 154Б	
Изм.	Кол.уч	Лист	№ док.	Подп.	Дата	Система координат МСК-23 Система высот Балтийская	
Нач.управлен	Головдей						
						Схема М 1:1000	
Исполнитель						МБУ "Управление архитектуры и градостроительства" муниципального образования Тимашевский район	