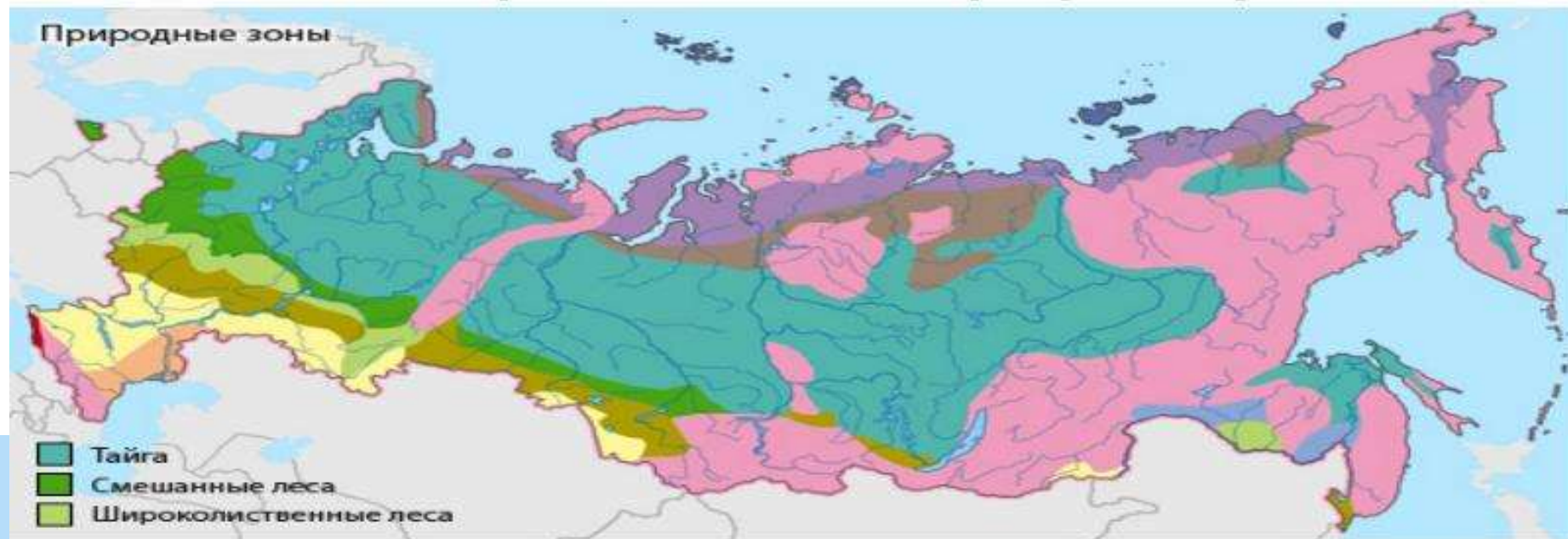


*Таёжные леса.



ГЕОГРАФИЧЕСКОЕ ПОЛОЖЕНИЕ:


- Зона тайги - самая большая по площади природная зона России.
- Она протянулась широкой непрерывной полосой от западных границ почти до побережья Тихого океана.
- Наибольшей ширины зона достигает в Средней Сибири (более 2000 км). Здесь равнинная тайга смыкается с горной тайгой Саян и Предбайкалья. Тайга России могла бы покрыть почти всю Европу - целую часть





*Таёжный рельеф.

Климат тайги




- Климат тайги характеризуется теплым летом и суровой зимой. Средняя температура июля выше 10, но не выше 20, средняя температура января до – 30 и ниже. Осадков выпадает 300–600 мм в год с максимумом летом.



***Полезные
ископаемые тайги**

Растительный и животный мир тайги



Рысь

Норка

Росомаха



Касст



Казуар



Грибчик



кабарга



белка



изюбрь



кабан



Волк

* Волк- хищное животное , родственное собаке. Питается он копытными и домашними животными. Живет в стае.



Медведь

* Медведь- это крупное хищное млекопитающее животное с длинной шерстью и толстыми ногами. Медведи всеядны.



* **Морошко**

* Вороний глаз шестилест ник.

* Зеленый цветок
состоит из
чашелистиков, шести
лепестков, Двенадцати
тычинок. Цветет в
июне- июле. Является
важным модельным
объектом. Очень
ядовит.



Хозяйственная деятельность в тайге

- ▣ В тайге люди охотятся.
- ▣ Добывают кедровые орехи.
- ▣ Так как в тайге преобладают деревья, из них вырабатывают бумагу.
- ▣ Добывают чистую воду.

- Работу выполнили студентки 2 курса, группы «А»:
- Шейкина А.
- Шунина В.
- Рук. Романенко Г. Л.