

Департамент имущественных отношений Краснодарского края
Государственное казенное учреждение
Краснодарского края «Кубаньземконтроль»
350062, г. Краснодар, ул. Воровского, 233, офис 22.

Акт обследования земельного участка № 86.

26 марта 2020 года

_____ (час.мин.)

Крыловский район

В соответствии с Уставом ГКУ КК «Кубаньземконтроль», планом по контролю за эффективным использованием земельных участков, находящихся в государственной собственности Краснодарского края на территории муниципального образования Крыловский район на март 2020 года, распоряжением заместителя директора ГКУ КК «Кубаньземконтроль» № 15-П от 27.02.2020 года, главным специалистом ГКУ КК «Кубаньземконтроль» Курушиным Олегом Александровичем

В присутствии директора ГБУ СО КК «Крыловский комплексный центр реабилитации инвалидов» Затонской Светланы Николаевны

проведено обследование земельного участка находящегося в собственности Краснодарского края с кадастровым номером 23:14:0301003:1284 площадью 2400 кв м., расположенного по адресу : Краснодарский край, Крыловский район, ст. Крыловская, ул. Халтурина, д. 37.

(Краснодарский край, район (город), поселок, село, станица, улица, другие адресные ориентиры)

В результате обследования установлено следующее:

Земельный участок из земель **земли населенных пунктов**
(категория земель)

разрешенное использование которого **объекты социального обслуживания, в том числе размещение объектов капитального строительства, предназначенных для оказания гражданам социальной помощи**

(вид разрешенного использования земельного участка)

Используется (предоставлен): Государственным бюджетным учреждением социального обслуживания Краснодарского края Крыловский комплексный центр реабилитации инвалидов.

(фамилия, имя, отчество гражданина, индивидуального предпринимателя без образования юридического лица, наименование юридического лица)

на основании Свидетельства о государственной регистрации права от 11.04.2016 года № 23-23-/043-23/043/801/2016-1194/1. Вид права: постоянное (бессрочное) пользование.

(правоустанавливающие, правоудостоверяющие документы)

На момент обследования на земельном участке расположено кирпичное здание реабилитационный центр для детей и подростков с ограниченными возможностями, а также кирпичное здание государственного учреждения социального обслуживания реабилитации инвалидов. Имеются не капитальные строения из профнастила используемые как котельная и подсобное помещение. Участок огорожен металлическим забором, вымощен тротуарной плиткой.

(указать для каких целей фактически используется земельный участок и состояние использования земельного участка на момент обследования)

Дополнительные сведения о земельном участке:

на земельном участке имеются:

Реабилитационный центр для детей и подростков с ограниченными возможностями, литер: А, этажность: 1; Площадь: 115 кв.м., государственное учреждение социального обслуживания реабилитации инвалидов, литер: А, этажность: 1; Площадь: 113,8 кв.м.

(здания, строения, сооружения, в том числе подземные, их принадлежность, функциональное назначение, характеристики)


Главный специалист

ГКУ КК «Кубаньземконтроль»


(подпись)


О.А. Курушин
(ф.и.о)

С содержанием акта ознакомлен
Директор


(подпись)

С.Н. Затонская
(должность, Ф.И.О.)

Экземпляр акта получил
Директор


(подпись)

С.Н. Затонская
(должность, Ф.И.О.)

Права на объекты недвижимости удостоверяются следующими документами:
Свидетельство о государственной регистрации права 23-АЛ № 718079 от 23.09.2014 г.,
регистрация № 23-23-43/016/2012-109 от 15.03.2012г., а также 23-АЛ № 718076 от
23.09.2014 г., регистрация № 23-23-43/016/2012-108 от 15.03.2012 г. Вид права: оперативное
управление.

Выводы и предложения по результатам обследования земельного участка:

Главный специалист
ГКУ КК «Кубаньземконтроль»



(подпись)

О.А. Курушин
(ф.и.о)


С содержанием акта ознакомлен
Директор



(подпись)

С.Н. Затонская
(должность, Ф.И.О.)

Экземпляр акта получил
Директор



(подпись)

С.Н. Затонская
(должность, Ф.И.О.)