

Чертеж межевания территории  
Формирование земельных участков на период эксплуатации

огород

:184

огород

огород

огород






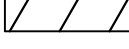




## огород

~~No 2~~

Ул. Комсомольская

:177

:176

	Граница формируемого земельного участка, в отношении которого планируется установление сервитута на период эксплуатации
	Граница кадастровых кварталов
	Кадастровый номер кадастрового квартала
	Границы земельных участков стоящих на кадастровом учете
	Кадастровый номер земельного участка
	Красные линии
	Части земельных участков, попадающих в границы формируемых земельных участков, в отношении которых планируется установление сервитутов
	Номер точки поворота границы формируемого земельного участка, в отношении которого планируется установление сервитута на период эксплуатации
	Номер земельного участка, попадающего под сервитут на период эксплуатации
	Дороги и проезды
	Земли водного фонда (реки, ручьи)

Каталог координат земельного участка, в отношении которого планируется установление сервитута на период эксплуатации

Площадь : 117 кв.м

						Российская Федерация, Краснодарский край, Тимашевский район, пос.Советский, ул.Комсомольская, 18				
						Документация по планировке территории (проект межевания территории) для размещения линейного объекта: "Распределительный газопровод низкого давления "				
Изм	Кол.уч	Лист	N док	Подпись	Дата					
						Том 2. Утверждаемая часть		стадия	лист	листов
								П	2	3
Исполнитель						Чертеж межевания территории М 1:500		ИП Науменко З.С.		