














—	:108
	:109
	:10
	:119
—	:402

Condition	Control (%)	Experimental (%)
1	12	12
2	12	12
3	68	68
4	68	68

23:31:090

Линия совмещения с листом 14

Условные обозначения

-  Граница формируемого земельного участка, в отношении которого планируется установление сервитута на период строительства
-  Граница кадастровых кварталов
- 23:31:0315005  Кадастровый номер кадастрового квартала
-  Граница земельных участков стоящих на кадастровом учете
-  Граница охранных зон стоящих на кадастровом учете
- :33  Кадастровый номер земельного участка
-  Граница населенного пункта
-  Красные линии
-  Части земельных участков, попадающих в границы формируемых земельных участков, в отношении которых планируется установление сервитутов
-  Номер точки поворота границы формируемого земельного участка, в отношении которого планируется установление сервитута на период строительства
-  Номер земельного участка, попадающего под сервитут на период строительства
-  Дороги и проезды
-  Земли водного фонда (реки, ручьи)

						с/п Кубанец х Беднягина, ул. Новая								
					2016г.	Документация по планировке территории (проект застройки территории) для размещения личного объекта "госзаказание жилого застройки по ул. Новой сельского поселения Кубанец в х. Беднягина, Тимошевского района"								
Изм.	Как ум.	Лист	№ док.	Подпись	Дата									
Начальник	Комиссаров					Том 2. Утверждаемая часть		<table><tr><td>Страница</td><td>Лист</td><td>Листов</td></tr><tr><td>П</td><td>1,3</td><td>35</td></tr></table>	Страница	Лист	Листов	П	1,3	35
Страница	Лист	Листов												
П	1,3	35												
Инженер	Шурка					Чертеж межевания территории М 1:500		МУ "Управление архитектуры и град-во" МО Тимошевский р-н						