














23:31:0902025

Условные обозначения

-  Граница формируемого земельного участка, в отношении которого планируется установление сервитута на период строительства
 -  Граница кадастровых кварталов
 -  Кадастровый номер кадастрового квартала
 -  Граница земельных участков стоящих на кадастровом учете
 -  Граница охранных зон стоящих на кадастровом учете
 -  Кадастровый номер земельного участка
 -  Граница населенного пункта
 -  Красные линии
 -  Части земельных участков, попадающих в границы формируемых земельных участков, в отношении которых планируется установление сервитутов
 -  Номер точки поворота границы формируемого земельного участка, в отношении которого планируется установление сервитута на период строительства
 -  Номер земельного участка, попадающего под сервитут на период строительства
 -  Дороги и проезды
 -  Земли водного фонда (реки, ручьи)

						с/п Кубанец х Беднягина, ул. Новая		
						Документация по планировке территории (проект межевания территории) для размещения линейного объекта "Газопровод жилого застройки по ул. Новой сельского поселения Кубанец в х. Беднягина, Тимашевского района		
Изм.	Колос.	Лист	№ док.	Подпись	Дата	2016г.		
Начальник	Коммиссаров					Том 2. Утверждаемая часть		
						Страница	Лист	Листов
						7	14	35
Инженер	Шкурка					Чертеж межевания территории М 1:500		
						МБУ "Управление архитектуры и град-во" МО Тимашевский р-н		