














Документация по планировке территории (проект межевания территории) для размещения линейного объекта:
"Газоснабжение жилой застройки по ул. Новой сельского поселения Кубанец в х. Беднягина Тимашевского района"

Чертеж межевания территории

Формирование земельных участков на период строительства

23:31:0902025

Условные обозначения

- | | |
|---|---|
|  | Граница формируемого земельного участка, в отношении которого планируется установление сервитута на период строительства |
|  | Граница кадастровых кварталов |
|  | Кадастровый номер кадастрового квартала |
|  | Граница земельных участков стоящих на кадастровом учете |
|  | Граница охранных зон стоящих на кадастровом учете |
|  | Кадастровый номер земельного участка |
|  | Граница населенного пункта |
|  | Красные линии |
|  | Части земельных участков, попадающих в границы формируемых земельных участков, в отношении которых планируется установление сервитута |
|  | Номер точки поворота границы формируемого земельного участка, в отношении которого планируется установление сервитута на период строительства |
|  | Номер земельного участка, попадающего под сервитут на период строительства |
|  | Дороги и проезды |
|  | Земли водного фонда (реки, ручьи) |

						с/п Кубанец х Беднягина, ул. Новая								
						Документация по планировке территории (проект межевания территории) для размещения линейного объекта "Газопровод жилого застройки по ул. Новой сельского поселения Кубанец в х. Беднягина, Тимашевского района"								
Изм.	Колос.	Лист	№ док.	Подпись	Дата	2016г.								
Начальник	Комиссаров					Том 2. Утверждаемая часть		<table><tr><td>Страница</td><td>Лист</td><td>Листов</td></tr><tr><td>1</td><td>3</td><td>35</td></tr></table>	Страница	Лист	Листов	1	3	35
Страница	Лист	Листов												
1	3	35												
Инженер	Шкурка					Чертеж межевания территории М 1:500		МБУ "Управление архитектуры и град-во" МО Тимашевский р-н						