




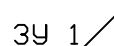





Границы образуемых земельных участков на кадастровом плане территории

23:31:0901000

Условные обозначения

- |                                                                                       |                                                             |
|---------------------------------------------------------------------------------------|-------------------------------------------------------------|
|  | Граница образуемого земельного участка                      |
|  | Граница кадастровых кварталов                               |
| 23:31:0315005                                                                         | Кадастровый номер кадастрового квартала                     |
|  | Граница земельных участков стоящих на кадастровом учете     |
|  | Граница охранных зон стоящих на кадастровом учете           |
|  | Граница населенного пункта                                  |
| :33                                                                                   | Кадастровый номер земельного участка                        |
| 1 •                                                                                   | Номер точки поворота границы образуемого земельного участка |
|  | Номер образуемого земельного участка                        |
|  | Дороги и проезды                                            |

						с/п Кубанец, х. Беднягина, ул. Новая			
					2016г.	Документация по планировке территории (проект межевания территории) для размещения линейного объекта: "Газопровод жилого застройки по ул. Новой сельского поселения Кубанец в х. Беднягина, Тимошевского района			
Изм.	Кол-во	Лист	И док.	Подпись	Дата				
Начальник	Комиссаров					Том 2. Утверждаемая часть	Страница	Лист	Листов
							17	31	35
Инженер	Шкурка					Чертеж межевания территории М 1:500	МБУ "Управление архитектуры и град-ва" МО Тимошевский р-н		