Внесение изменений в генеральный план Незаймановского сельского поселения Тимашевского района Краснодарского края

Фрагменты карты функциональных зон х. Незаймановский, входящий в состав поселения, М 1:5 000

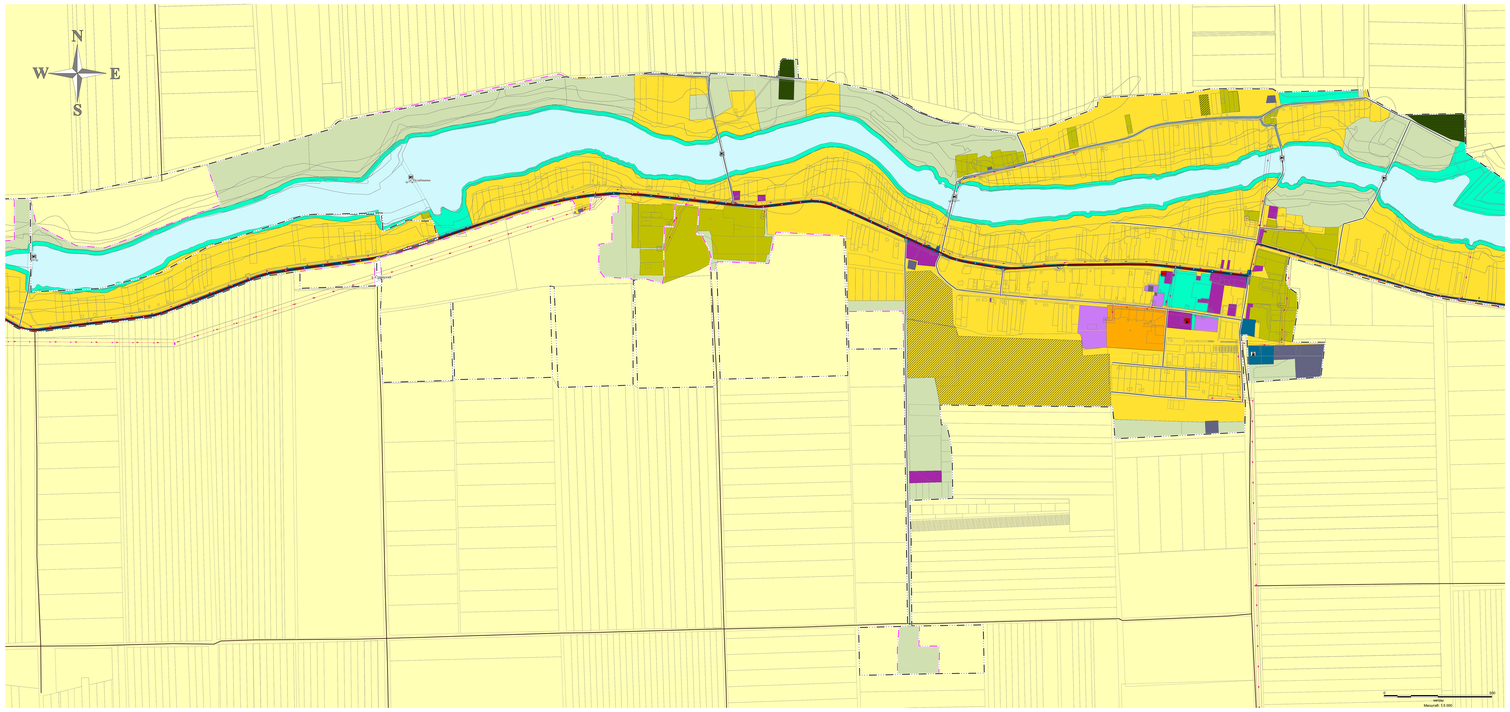

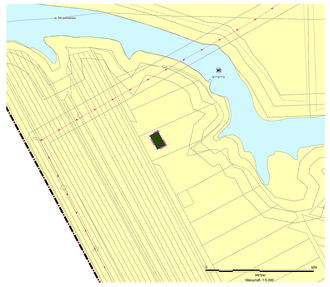

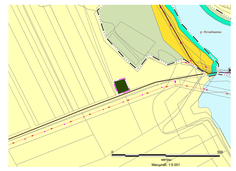

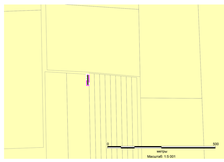

УСЛОВНЫЕ ОБОЗНАЧЕНИЯ

п л а н . с у щ .

ГРАНИЦЫ

- Граница населенных пунктов
- Граница сельского поселения
- Граница муниципального района

ФУНКЦИОНАЛЬНЫЕ ЗОНЫ

- Зона застройки индивидуальными жильми домами
- Зона многоквартирной жилой застройки
- Многофункциональная общественно-деловая зона
- Производственная зона
- Зона сельскохозяйственных угодий
- Зона озелененных территорий общего пользования
- Зоны кладбищ
- Производственная зона сельскохозяйственных предприятий
- Зона инжинерной инфраструктуры
- Зона транспортной инфраструктуры
- Зона специализированной общественной застройки
- Зоны сельскохозяйственного использования
- Зона акваторий

ГИДРОГРАФИЯ

- Водоем(озеро, пруд, обводненный карьер)
- Водоток (река,ручей, канал)

ОБЪЕКТЫ ТРАНСПОРТНОЙ ИНФРАСТРУКТУРЫ

Автомобильные дороги

- Автомобильные дороги регионального или межмуниципального значения
- Автомобильные дороги местного значения
- Улица в жилой застройке

Объектыобслуживания и хранения автомобильного транспорта

- Станция автозаправочная

Линии электропередачи (ЛЭП)

- Линии электропередачи 500 кВ
- Линии электропередачи 10 кВ
- Линии электропередачи 35 кВ

Магистральные трубопроводы для транспортировки жидких и газообразных углеводородов

- Магистральный газопровод федерального значения

- Линии связи

Гидротехнические сооружения

- Водоподпорные и водонапорные

Распределительные трубопроводы для транспортировки газа

- Газопровод распределительный высокого давления федерального значения
- Газопровод распределительный низкого давления регионального значения

п р о е к т . с у щ .

Объекты водоснабжения

- Водозабор

Объекты культуры и искусства

- Объекты культурно-просветительного назначения

Прочие объекты обслуживания

- Непроизводственные объекты коммунально-бытового обслуживания и предоставления персональных услуг

Общий вид планируемых границ М 1:20 000

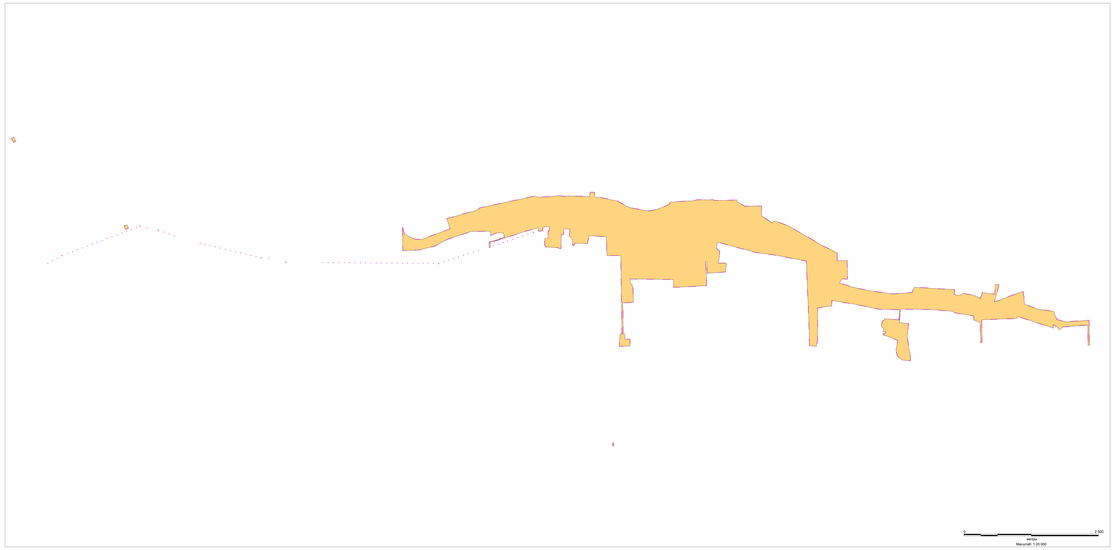

						МК №0918300019922000251 0001			
						Внесение изменений в генеральный план Незаймановского сельского поселения Тимашевского района Краснодарского края			
Изм.	Кол.уч.	Лист	№Док.	Подп.	Дата				
ГИП		Пименов				ГЕНЕРАЛЬНЫЙ ПЛАН	Стадия	Лист	Листов
							ГП	4	5
Архитектор		Сокур				Фрагменты карты функциональных зон х. Незаймановский, входящий в состав поселения, М 1:5 000	ООО "ЮГ ТЕХ ПРОЕКТ" ЗАО г.		
Н. контр.		Кудинова							