



**АДМИНИСТРАЦИЯ НЕЗАЙМАНОВСКОГО СЕЛЬСКОГО ПОСЕЛЕНИЯ
ТИМАШЕВСКОГО РАЙОНА**

ПОСТАНОВЛЕНИЕ

от 28.09.2021

№ 66

хутор Незаймановский

**О создании особо охраняемой природной территории
местного значения на территории Незаймановского сельского поселения
Тимашевского района**

В целях сохранения природного комплекса, имеющего эстетическое, рекреационное, эколого-просветительское и воспитательное значение для местного населения и на основании Федеральных законов от 10 января 2002 года № 7-ФЗ «Об охране окружающей среды», от 14 марта 1995 года № 33-ФЗ «Об особо охраняемых территориях», закона Краснодарского края от 31 декабря 2003 года № 656-КЗ «Об особо охраняемых природных территориях Краснодарского края», рассмотрев материалы комплексного экологического обследования потенциальной особо охраняемой природной территории местного значения природной рекреационной зоны, постановляю:

1. Создать на территории Незаймановского сельского поселения особо охраняемую природную территорию местного значения «Роща «Немна», категория «природная рекреационная зона», площадью 3,2 га.

2. Утвердить границы особо охраняемой природной территории местного значения «Роща «Немна» (Приложение № 1).

3. Утвердить карту-схему расположения особо охраняемой природной территории местного значения «Роща «Немна» (Приложение № 2).

4. Утвердить Положение об особо охраняемой природной территории местного значения «Роща «Немна» (Приложение № 3).

5. Специалисту 1 категории администрации Незаймановского сельского поселения Тимашевского района Л.А.Толстых, опубликовать настоящее постановление в газете «Наши вести».

6. Заведующему сектором администрации В.Ю. Панченко, разместить настоящее постановление на официальном сайте администрации Незаймановского сельского поселения Тимашевского района Тимашевского в информационно-телекоммуникационной сети «Интернет».

7. Контроль за выполнением настоящего постановления оставляю за собой.

8. Постановление вступает в силу со дня опубликования.

Глава Незаймановского сельского
поселения Тимашевского района

В.А. Штангей

Приложение № 1

УТВЕРЖДЕНО


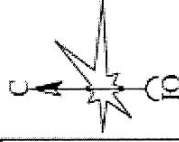
постановлением администрации
Незаймановского сельского
поселения Тимашевского района
от 28.09.2021 № 66

Границы особо охраняемой природной территории местного значения «Роща «Немна»

**КАТАЛОГ КООРДИНАТ
ТОЧЕК ОКРУЖНЫХ ГРАНИЦ**

Обозначение характерных точек границ	Координаты, м	
	X	Y
1	555222.94	1404202.14
2	555076.68	1404060.42
3	555064.93	1404102.62
4	555048.08	1404179.53
5	555035.40	1404307.01
6	555205.73	1404339.31
7	555208.84	1404330.44
8	555181.88	1404261.15

Масштаб 1:2000



УСЛОВНЫЕ ОБОЗНАЧЕНИЯ

	граница образуемого земельного участка
	граница земельного участка, согласно сведениям ГКН
	граница кадастрового квартала
	обозначение номера поворотной точки
	кадастровый номер кадастрового квартала

Приложение № 2





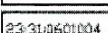
УТВЕРЖДЕНО

постановлением администрации
Незаймановского сельского
поселения Тимашевского района
от 28.09.2021 № 66

КАРТА-СХЕМА расположения особо охраняемой природной территории
местного значения «Роща «Немна»



УСЛОВНЫЕ ОБОЗНАЧЕНИЯ

	граница образуемого земельного участка
	граница земельного участка, согласно сведениям ГКН
	граница кадастрового квартала
	обозначение номера поворотной точки
	кадастровый номер кадастрового квартала

Приложение № 3

УТВЕРЖДЕНО

постановлением администрации
Незаймановского сельского
поселения Тимашевского района
от 28.09.2021 № 66

ПОЛОЖЕНИЕ
об особо охраняемой природной территории местного значения
на территории Незаймановского сельского поселения
Тимашевского района

1. ОБЩИЕ ПОЛОЖЕНИЯ

1.1. Настоящее Положение разработано в соответствии с Земельным кодексом Российской Федерации, Федеральным законом от 10 января 2002 г. № 7-ФЗ «Об охране окружающей среды», Федеральным законом от 14 марта 1995 г. № 33-ФЗ «Об особо охраняемых природных территориях», законом Краснодарского края от 31 декабря 2003 г. № 656-КЗ «Об особо охраняемых природных территориях Краснодарского края» и иными нормативными правовыми актами Российской Федерации.

1.2. Настоящее Положение регулирует отношения в области организации, охраны и использования особо охраняемой природной территории местного значения в муниципальном образовании Тимашевский район.

1.3. В настоящем положении используются следующие основные понятия:

- особо охраняемая природная территория местного значения (далее – ООПТ местного значения) – участок земли, водной поверхности и воздушного пространства над ними, где располагаются природные комплексы и объекты, которые имеют особое природоохранное, научное, культурное, эстетическое, рекреационное и оздоровительное значение, которые изъяты решениями органов государственной власти, власти субъекта и органов местного самоуправления полностью или частично из хозяйственного использования, и для которых установлен режим особой охраны.

- под охранной зоной ООПТ местного значения понимается участок земли и водного пространства, прилегающий к ООПТ местного значения, предназначенный для ее защиты от загрязнения и другого негативного воздействия.

- положение ООПТ местного значения - правовой акт, утверждаемый органами местного самоуправления, содержащий сведения о наименовании, местонахождении, площади, границах, режиме особой охраны конкретной

ООПТ, природных объектах, находящихся в ее границах, функциональных зонах, иную информацию.

1.4. Особо охраняемая природная территория местного значения «Роцца «Немна» – природная рекреационная зона.

1.5. Территория расположена в границах Незаймановского сельского поселения согласно приложениям № 1, 2 к настоящему постановлению.

1.6. Площадь территории составляет 3,2 га.

1.7. Профиль территории – ландшафтный.

1.8. Категория территории – природная рекреационная зона.

1.9. Территория организована без срока действия.

1.10. Объявление природной рекреационной зоны особо охраняемой природной территорией не влечет за собой изъятие земельных участков у землепользователей. Если же таковые имеются, то в границах территории ООПТ местного значения они обязаны соблюдать режим ее особой охраны в соответствии с настоящим Положением и действующим законодательством

1.11. Территория является собственностью администрации Незаймановского сельского поселения Тимашевского района, которая несет ответственность за создание финансовой и материально-технической базы, планирование и соблюдение режима.

2. ЦЕЛИ И ЗАДАЧИ ООПТ МЕСТНОГО ЗНАЧЕНИЯ

2.1. Основной целью создания ООПТ местного значения является:

- предотвращение захламливания зеленой зоны;
- предотвращение несанкционированной вырубki растений в границах зеленой зоны;
- сохранение зеленой зоны в её первозданном живописном виде;
- защита особо охраняемой природной территории от неблагоприятных антропогенных воздействий;
- сохранение природной среды для оздоровления среды обитания человека.

2.2. На ООПТ местного значения возлагаются следующие основные задачи:

- обеспечение благоприятной окружающей среды;
- улучшение состояния природной среды в городских/сельских ландшафтах;
- повышение эстетического уровня городской/сельской застройки;
- создание условий для отдыха населения (в том числе массового) и сохранение рекреационных ресурсов;
- эколого-биологическое воспитание населения.

3. РЕЖИМ И ОХРАНА ТЕРРИТОРИИ

3.1. На территории ООПТ местного значения запрещается любая хозяйственная и иная деятельность, отрицательно влияющая на его экологическое и санитарное состояние:

- распашка земель;
- рубка лесных насаждений, за исключением оговоренного в п. 3.2 настоящего Положения;
- предоставление земельных участков под застройку;
- устройство палов;
- нахождение автотранспорта и тракторной техники, кроме целей обслуживания данной территории;
- захламления отходами;
- пастьба скота;
- геологоразведочные изыскания и разработка полезных ископаемых;
- промышленная заготовка растительных ресурсов;
- выгул собак и других животных вне отведенных для этого мест;
- любая деятельность, ведущая к эрозии почвы.

3.2. На территории ООПТ местного значения разрешается:

- устройство объектов рекреации;
- благоустройство территории: устройство дорожно-тропиночной сети, установка лесопаркового оборудования, мебели и т.д.;
- проведение биотехнических мероприятий по улучшению состояния биологической составляющей территории;
- проведение санмероприятий по защите зеленых насаждений, санитарных рубок, рубок реконструкции;
- высадка новых деревьев кустарников различного породного состава;
- проведение уроков и мероприятий по экологическому просвещению;
- другие мероприятия по общему оздоровлению территории;
- устройство временных хозяйственных построек (высота объекта не должна превышать 6 м, а площадь застройки - 3% территории рощи);
- строительство памятников, обелисков и т.д.
- размещение объектов рекреационного обслуживания, спортивных площадок, детских игровых комплексов в соответствии с зонированием;
- возведение зданий для обслуживания ООПТ местного значения (высота объекта не должна превышать 6 м, а площадь застройки - 3% территории рощи);

4. ОСНОВНЫЕ ВИДЫ РАЗРЕШЕННОГО ИСПОЛЬЗОВАНИЯ ЗЕМЕЛЬНОГО УЧАСТКА В ГРАНИЦАХ ООПТ МЕСТНОГО ЗНАЧЕНИЯ

Наименование вида разрешенного использования земельного участка	Описание вида разрешенного использования земельного участка	Код (числовое обозначение) вида разрешенного использования земельного участка
Площадки для занятия спортом	Размещение площадок для занятия спортом и физкультурой на	5.1.3

	открытом воздухе (физкультурные площадки, беговые дорожки, поля для спортивной игры)	
Оборудованные площадки для занятия спортом	Размещение сооружений для занятия спортом и физкультурой на открытом воздухе (теннисные корты, автодромы, мотодромы, трамплины, спортивные стрельбища)	5.1.4
Природно-познавательный туризм	Размещение баз и палаточных лагерей для проведения походов и экскурсий по ознакомлению с природой, пеших и конных прогулок, устройство тропи дорожек, размещение щитов с познавательными сведениями об окружающей природной среде. Осуществление необходимых природоохранных и природовосстановительных мероприятий	5.2
Деятельность по особой охране и изучению природы	Сохранение и изучение растительного и животного мира путем создания особо охраняемых природных территорий, в границах которых хозяйственная деятельность, кроме деятельности, связанной с охраной и изучением природы, не допускается (государственные природные заповедники, национальные и природные парки, памятники природы, дендрологические парки, ботанические сады, оранжереи)	9.0
Охрана природных территорий	Сохранение отдельных естественных качеств окружающей природной среды путем ограничения хозяйственной деятельности в данной зоне, в частности: создание и уход за запретными полосами, создание и уход за защитными лесами, в том числе городскими лесами, лесами в лесопарках, и иная хозяйственная деятельность, разрешенная в защитных лесах, соблюдение режима использования	9.1

	природных ресурсов в заказниках, сохранение свойств земель, являющихся особо ценными	
Историко-культурная деятельность	Сохранение и изучение объектов культурного наследия народов Российской Федерации (памятников истории и культуры), в том числе: объектов археологического наследия, достопримечательных мест, мест бытования исторических промыслов, производств и ремесел, исторических поселений, недействующих военных и гражданских захоронений, объектов культурного наследия, хозяйственная деятельность, являющаяся историческим промыслом или ремеслом, а также хозяйственная деятельность, обеспечивающая познавательный туризм	9.3
Земельные участки (территории) общего пользования	Земельные участки общего пользования. Содержание данного вида разрешенного использования включает в себя содержание видов разрешенного использования с кодами 12.0.1 - 12.0.2	12.0

5. РЕОРГАНИЗАЦИЯ, УПРАЗДНЕНИЕ ОСОБО ОХРАНЯЕМОЙ ПРИРОДНОЙ ТЕРРИТОРИИ МЕСТНОГО ЗНАЧЕНИЯ

5.1. Реорганизацией особо охраняемой природной территории местного значения является объединение двух и более особо охраняемых природных территорий одной и той же категории, изменение границ территории или границ ее функциональных зон, изменение категории особо охраняемой природной территории.

Реорганизация особо охраняемой природной территории местного значения осуществляется администрацией Незаймановского сельского поселения Тимашевского района по предложениям федеральных органов исполнительной власти в области охраны окружающей среды, органов государственной власти Краснодарского края.

Материалы, обосновывающие реорганизацию особо охраняемых природных территорий местного значения, должны содержать:

1) пояснительную записку, содержащую обоснование необходимости реорганизации данной особо охраняемой природной территории;

2) проект постановления администрации Незаймановского сельского поселения Тимашевского района о реорганизации особо охраняемой природной территории;

3) картографический материал (схемы) с указанием границ территорий до и после реорганизации и границ функциональных зон (в случае планируемого изменения границ);

4) проект нового Положения об особо охраняемой природной территории;

5) материалы комплексного экологического обследования участков территорий, обосновывающие реорганизацию особо охраняемых природных территорий.

Подготовку материалов, обосновывающих целесообразность реорганизации конкретной особо охраняемой территории (территорий) местного значения, организует орган управления ООПТ местного значения.

4.2. Особо охраняемые природные территории местного значения могут быть упразднены по следующим основаниям:

1) по истечении установленного срока функционирования особо охраняемой природной территории при условии достижения целей, для осуществления которых на территории устанавливался режим особой охраны (для особо охраняемых природных территорий, учреждаемых на определенный срок);

2) в случае включения особо охраняемой территории в состав особо охраняемой территории иной категории;

3) в случае нецелесообразности сохранения режима особой охраны (если подлежащие особой охране объекты утрачены и не могут быть восстановлены либо такие объекты более не нуждаются в особой охране).

Упразднение особо охраняемой природной территории местного значения осуществляется администрацией Незаймановского сельского поселения Тимашевского района по результатам анализа природоохранной деятельности на особо охраняемых природных территориях местного значения, а также по предложениям федеральных органов исполнительной власти в области охраны окружающей среды, органов государственной власти Краснодарского края.

Материалы, обосновывающие упразднение особо охраняемых природных территорий местного значения, должны содержать:

1) пояснительную записку, содержащую обоснование целесообразности упразднения данной особо охраняемой природной территории;

2) материалы комплексного экологического обследования особо охраняемой природной территории;

3) проект постановления администрации Незаймановского сельского поселения Тимашевского района об упразднении особо охраняемой природной территории;


Подготовку материалов, обосновывающих целесообразность упразднения особо охраняемой природной территории местного значения, организует орган управления ООПТ.

6. ФИНАНСИРОВАНИЕ ОРГАНИЗАЦИИ, ОХРАНЫ И ФУНКЦИОНИРОВАНИЯ ОСОБО ОХРАНЯЕМОЙ ПРИРОДНОЙ ТЕРРИТОРИИ МЕСТНОГО ЗНАЧЕНИЯ

Финансирование расходов на организацию, охрану и функционирование особо охраняемых природных территорий местного значения осуществляется за счет средств бюджета Незаймановского сельского поселения Тимашевского района, а также иных не запрещенных законодательством Российской Федерации источников.

Глава Незаймановского сельского
поселения Тимашевского района

В.А. Штангей

A handwritten signature in blue ink, consisting of a large loop at the top and a more complex, scribbled shape at the bottom.