

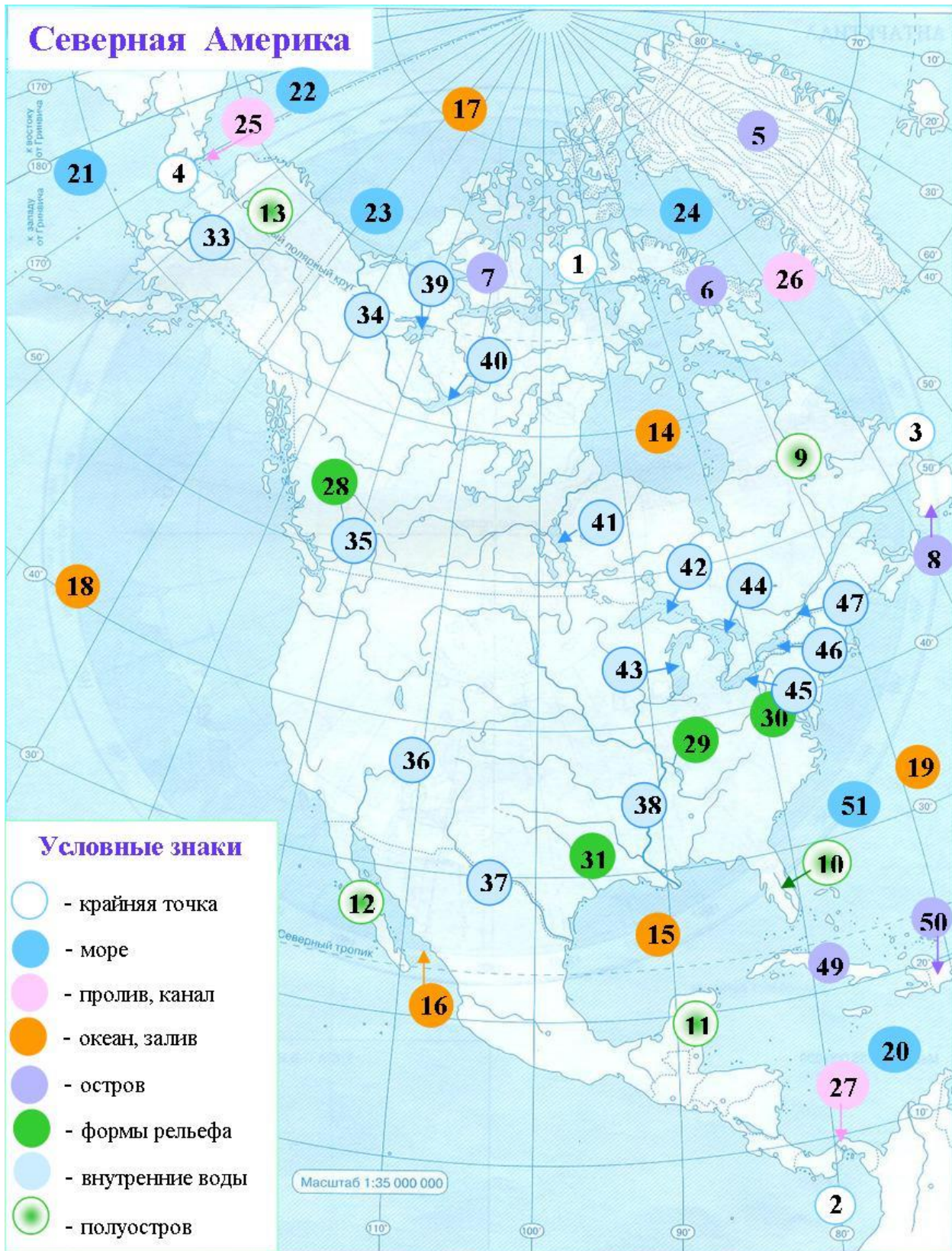
1 ученик	1
мыс Сент – Чарльз	2
мыс Мерчисон	3
Мексиканский залив	4
Берингов пролив	5
Калифорнийский залив	6
Саргассово море	7
Панамский канал	8
Алеутские острова	9
полуостров Флорида	10



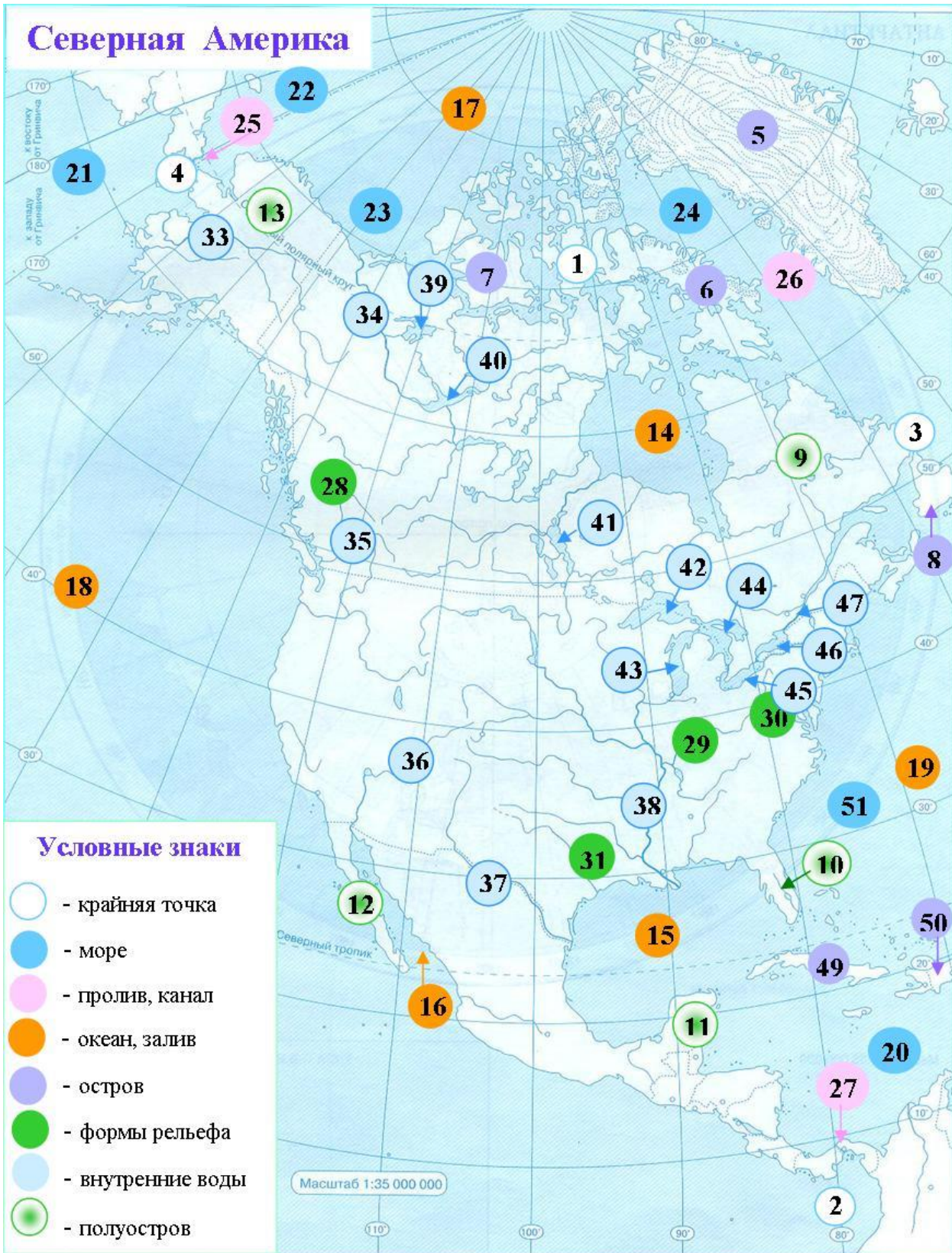
Отметить на контурной карте цифрами географические объекты.

2 ученик	11
мыс Принца Уэльского	12
мыс Марьято	13
Гудзонов залив	14
Девисов пролив	15
Карибское море	16
остров Гренландия	17
Большие Антильские острова	18
полуостров Аляска	19
полуостров Юкатан	20





Выписать цифры и написать географические объекты Северной Америки : моря, проливы, каналы.



Выписать цифры и написать географические объекты Северной Америки : крайние точки, полуострова, острова.

Географический диктант

Тема: «Северная Америка. Географическое положение. Размеры. Очертания берегов»

- | | |
|-----------------------------------|--------------------------------|
| 1. Карибское 13 | 8. Большие Антильские 6 |
| 2. Гудзонов 12 | 9. Аляска 5 |
| 3. Мексиканский 11 | 10. Флорида 4 |
| 4. Гренландия 10 | 11. Калифорния 3 |
| 5. Алеутские 9 | 12. Гольфстрим 2 |
| 6. Канадский Арктический 8 | 13. Лабрадорское 1 |
| 7. Ньюфаундленд 7 | |

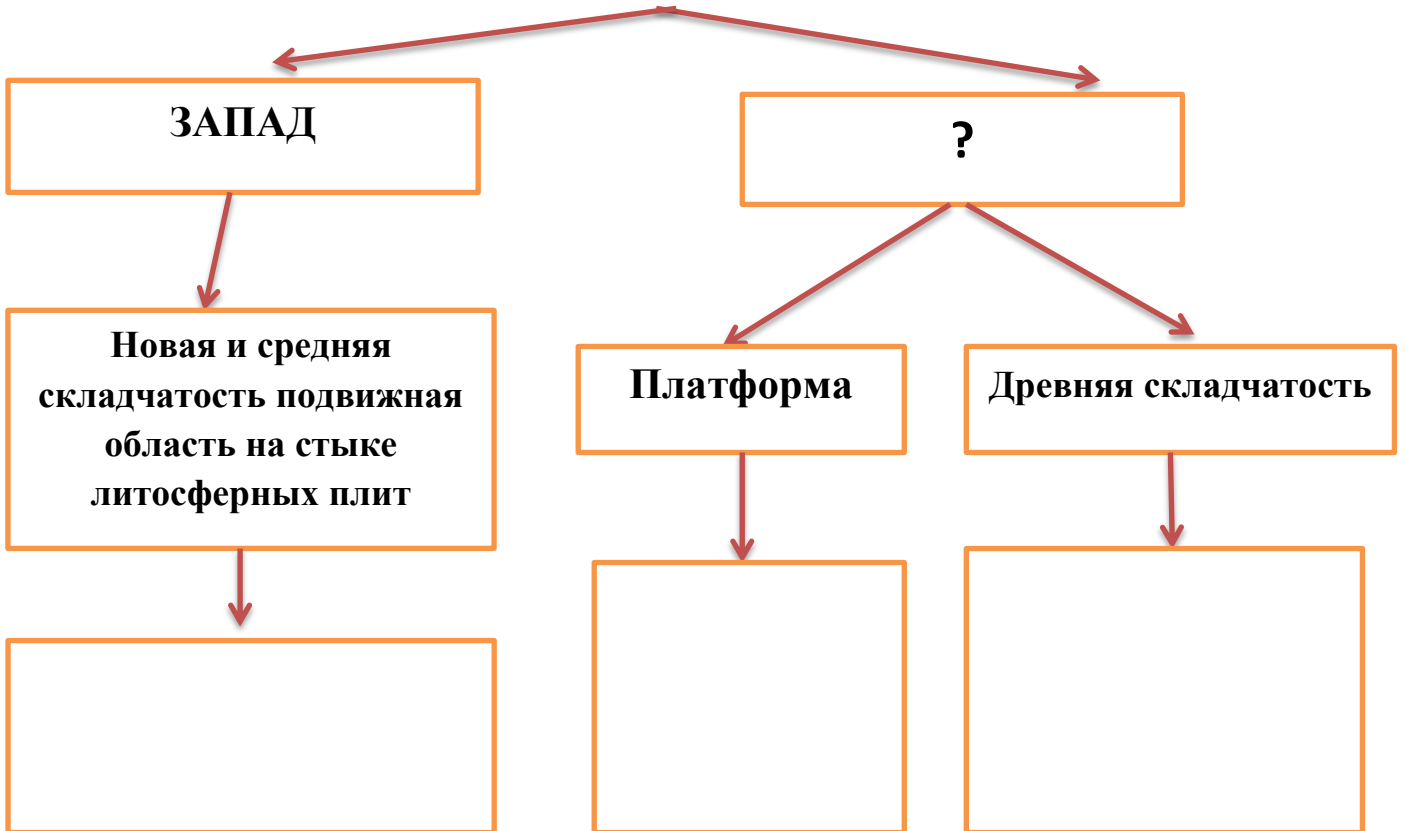
1. Группа островов в Тихом океане, протянувшаяся к берегам Евразии.
2. Теплое течение в Атлантическом океане, проходящее у берегов Северной Америки.
3. Остров на востоке материка, пересекаемый параллелью 50° с.ш.
4. Большой залив, пересекаемый параллелью 60° с.ш.
5. Группа островов, самым большим из которых является Куба.
6. Полуостров на западе материка, через который проходит Северный тропик.
7. Полуостров, пересекаемый меридианом 160° з.д.
8. Море на юге Северной Америки.
9. Самый большой остров на земном шаре.
10. Холодное течение у северо-восточных берегов Северной Америки.
11. Полуостров на юге материка, пересекаемый меридианом 81° з.д.
12. Группа островов на севере материка.
13. Залив на юге материка, пересекаемый меридианом 90° з.д.

Ключ для проверки.

1 вариант- 5,12,7,2,8,11,9,1,4,13,10,6,3.

2 вариант- 9,2,7,12,6,3,5,13,10,1,4,8,11.

Строение рельефа Северной Америки



ПРИЛОЖЕНИЕ 5

Кордильеры необычайно красивы. Они расчленены глубокими речными долинами, которые называют каньонами. Некоторые ледники в северной части Кордильер сползают с гор прямо в море. Кордильеры богаты как осадочными (нефть, природный газ, каменный уголь), так и магматическими ископаемыми (руды цветных металлов, золото, урановые руды).

Аппалачи сильно разрушены, пересечены долинами многочисленных рек, склоны гор пологие, вершины округлые, высота немногих более 2000м. В Аппалачах и в их предгорьях залегают железные руды и каменный уголь.

В осадочных породах Центральных и Великих равнин, Миссисипской низменности много нефти, природного газа, каменного угля.

На севере, где выход кристаллического фундамента платформы, выделяются месторождения руд металлов: железа, меди, никеля и др.

ПРИЛОЖЕНИЕ 5

Сообщения учащихся:

Учитель – но мы с вами еще не со всеми уникальными объектами Северной Америки познакомились. Давайте посмотрим на экран и познакомимся еще с некоторыми уникальностями материка.

Пожалуйста, **Наташа Вагина**, расскажи нам о Долине смерти!

На юго-западе США находится огромная долина, названная Долиной Смерти. Такое название закрепилось за долиной после того, как здесь погибли несколько золотоискателей. Они плохо ориентировались, не знали местности и не смогли отыскать выход из Долины.

Книга Даниил. В Северной Америке находится Мамонтова пещера – самая длинная пещера в мире. Здесь были найдены скелеты вымершей расы, когда-то населявшей эти пещеры.

Корнейчук Дмитрий. На материке находится и Большой каньон – огромное ущелье глубиной до 1800 метров, прорытое рекой Колорадо. По разным оценкам, на прокладку этого гигантского ущелья реке понадобилось от 2 до 9 миллионов лет.

Василенко Рената. Между хребтами скалистых гор расположено Йеллоустонское вулканическое плато - одно из природных чудес Северной Америки, где действуют более 3000 гейзеров и горячих источников

ПРИЛОЖЕНИЕ 6

Найди соответствие»

1	Центральные	А	Высокие горы на западе материка.
2	Великие	Б	Нагорье, пересекаемое Северным тропиком.
3	Миссисипская	В	Равнины, пересекаемые меридианом 105° з.д.
4	Аппалачи	Г	Горы на востоке материка.
5	Кордильеры	Д	Нагорье, пересекаемое параллелью 40° с.ш. и 115° з.д.
6	Большой бассейн	Е	Равнины, пересекаемые меридианом 90° з.д. и параллелью 45° с.ш.
7	Мексиканское	Ж	Низменность вдоль берегов Мексиканского залива.

Ключ для проверки. 1Е, 2В,3Ж,4Г,5А,6Д,7Б



«Мое настроение»

Я доволен своей работой на уроке.



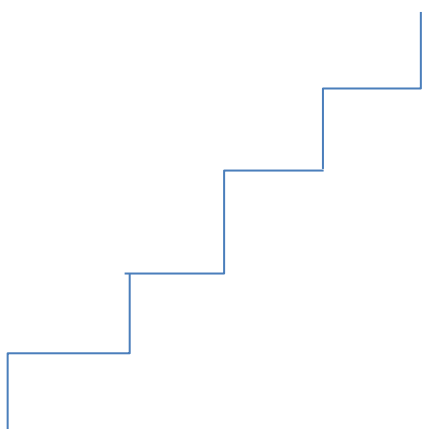
На уроке я работал неплохо.



На уроке мне было трудно.



Лестница успеха



Лестница настроения

