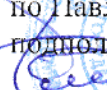


«СОГЛАСОВАНО»
Начальник управления образования
муниципального образования
Павловский район

Т.В.Чекина
« 18 » 2019 год

«УТВЕРЖДАЮ»
Заведующий МКДОУ детский сад №15
О.А.Ризель
« 18 » 2019 год


«СОГЛАСОВАНО»
Начальник ОГИБДД
по Павловскому району
подполковник полиции

О.Ю.Бондаренко
« 31 » 2019 год

ПАСПОРТ

дорожной безопасности образовательной организации
(типовой)

Муниципального казённого дошкольного образовательного учреждения
детский сад общеразвивающего вида №15 ст. Павловской

2019 год

Общие сведения

Муниципальное казённое дошкольное образовательное учреждение детский сад общеразвивающего вида №15.

Тип образовательной организации Юридический адрес: дошкольное образовательное учреждение,

352040, Россия, Краснодарский край, Павловский район, ст. Павловская, ул.Юных Ленинцев, 120.

Фактический адрес: 352040, Россия, Краснодарский край, Павловский район, ст. Павловская, ул.Юных Ленинцев, 120.

Руководители образовательной организации:

Ризель Ольга Александровна, заведующий, тел. 886191 5-54-03

Ответственные работники муниципального органа

образования: Попко Надежда Алексеевна, заместитель начальника управления образованием, тел.8-964-89-729-05

Ответственные от

Госавтоинспекции: Бондаренко Олег Юрьевич, начальник ОГИБДД ОВД по Павловскому району подполковник полиции.

Ответственные работники за мероприятия по профилактике

детского травматизма: Корж Анна Борисовна, старший воспитатель 886191 5-54-03

Руководитель или ответственный

работник дорожно-эксплуатационной

организации, осуществляющей

содержание улично-дорожной сети (УДС)* _____

Руководитель или ответственный

работник дорожно-эксплуатационной

организации, осуществляющей

содержание технических средств

организации дорожного движения (ТСОДД)* _____

Количество обучающихся (воспитанников) 260 человек

Наличие уголка по БДД : в каждой групповой комнате, фое детского сада.

Наличие автогородка (площадки) по БДД: да, внутренний двор детского сада

Пояснительная записка.

1. Район расположения образовательной организации определяется группой жилых домов, зданий и улично-дорожной сетью с учетом остановок общественного транспорта, центром которого является непосредственно образовательная организация.

2. Территория, указанная на схеме, включает:
МКДОУ детский сад №15, МКСОШ №3, храм, жилые дома, автомобильные дороги и тротуары, пути движения транспортных средств; пути движения детей в/из образовательную организацию; опасные участки (места несанкционированных переходов на подходах к образовательной организации,);
уличные (наземные – регулируемые / нерегулируемые) пешеходные переходы;
названия улиц.

3. На схеме обозначены:
расположение жилых домов, зданий и сооружений;
сеть автомобильных дорог;
пути движения транспортных средств;
пути движения детей в/из образовательную организацию;
опасные участки (места несанкционированных переходов на подходах к образовательной организации,);
уличные (наземные – регулируемые / нерегулируемые) пешеходные переходы;
названия улиц.

4. На схеме указана
примерная траектория движения транспортных средств на территории образовательной организации, в том числе места погрузки/разгрузки, а также безопасный маршрут движения детей во время погрузочно-разгрузочных работ.

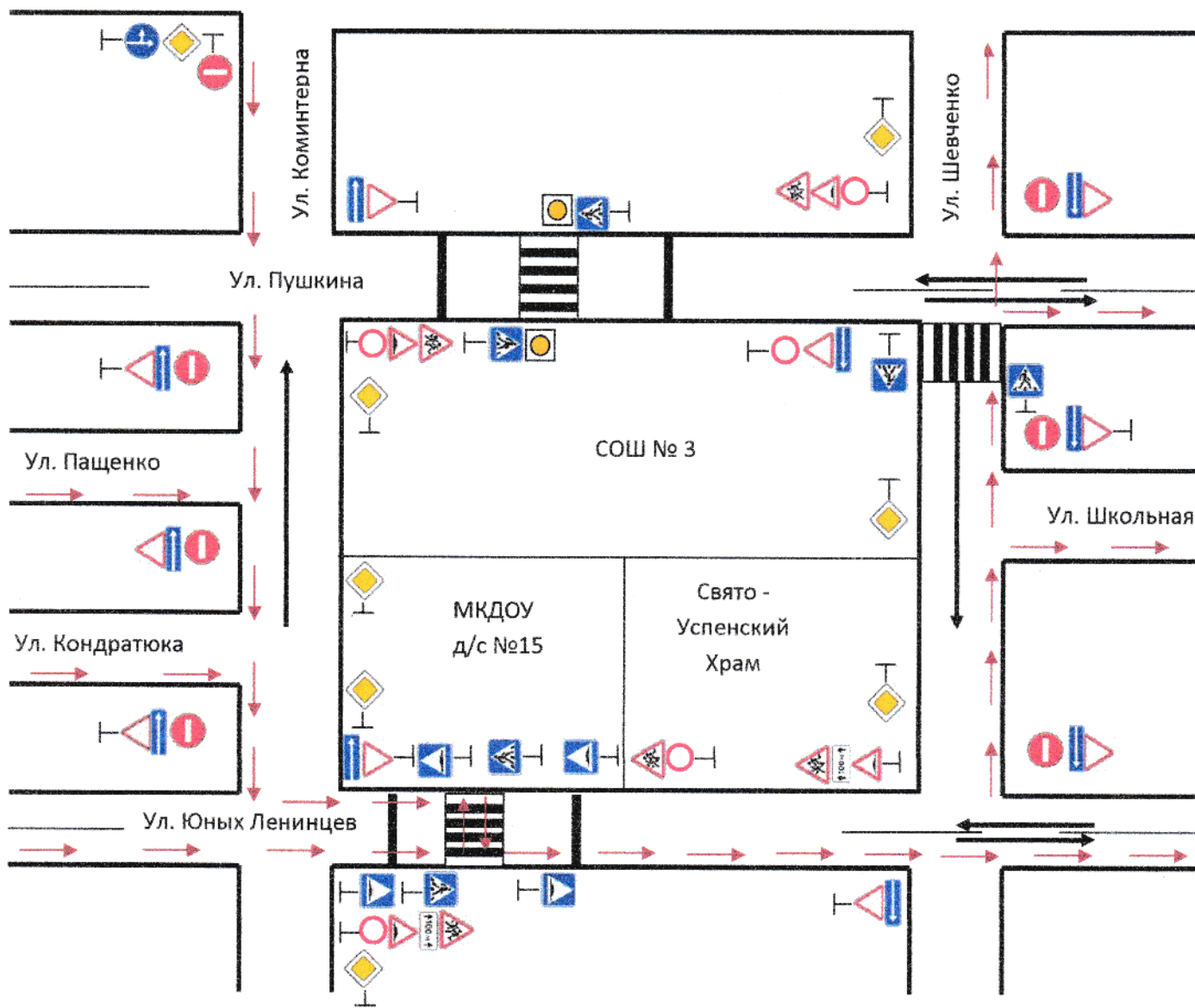
В целях обеспечения безопасного движения детей по территории образовательной организации исключены пересечения путей движения детей и путей движения транспортных средств.

Согласован
 Начальник ОГИБДД
 ОМВД России по Павловскому району
 Подполковник полиции
 О.Ю.Бондаренко

Утвержден
 заведующий МКДОУ д/с №15
 О.А. Ризель



План-схема МКДОУ д/с №15.
 План-схема района расположения ДОУ, пути
 движений транспортных средств и детей (учеников)



Условные обозначения:

- направление движения транспортных средств
- направление движения детей в (из) ДОУ
- пешеходный переход
- уступите дорогу
- главная дорога
- дорога с односторонним движением
- пешеходный светофор

- въезд запрещен
- движение прямо и налево
- искусственная неровность
- ограничение максимальной скорости
- дети
- расстояние до объекта 100 м

Согласован
 Начальник ОГИБДД
 ОМВД России по Павловскому району
 Подполковник полиции
 О.Ю.Бондаренко

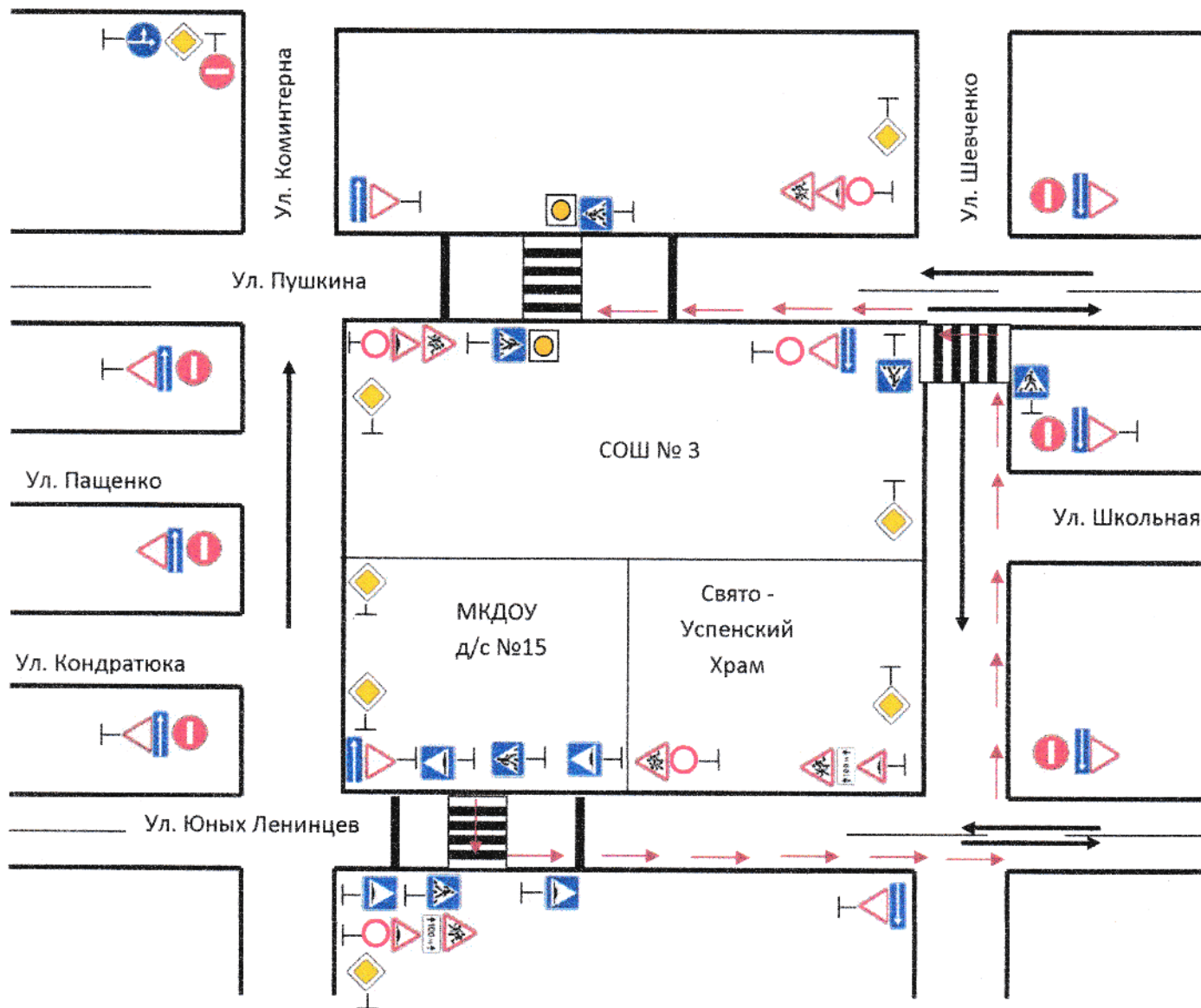


Утвержден
 заведующий МКДОУ д/с №15

О.А. Ризель



План-схема МКДОУ д/с №15
 пути движений организованных групп детей
 (учеников) к МКСОШ №3



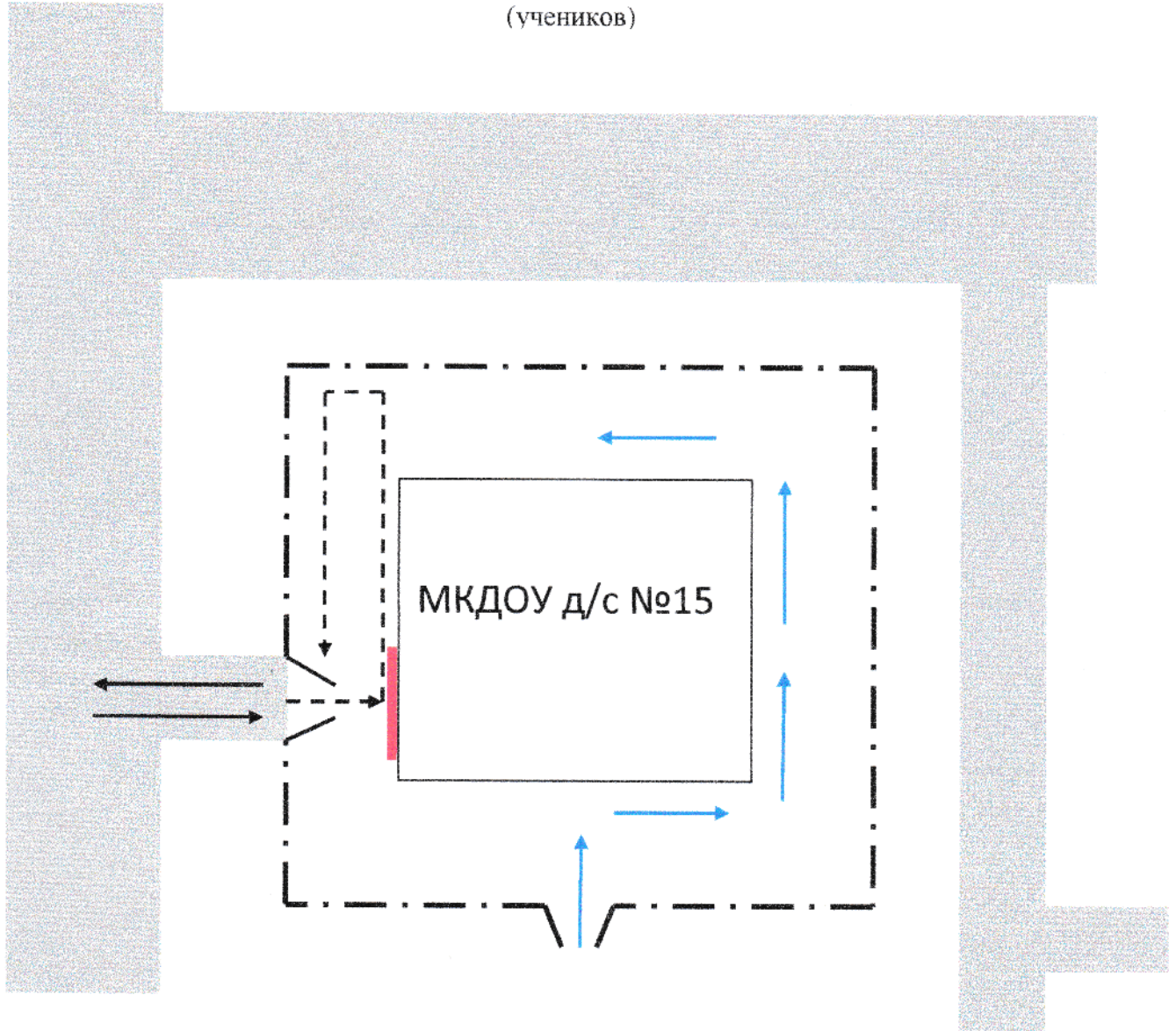
Условные обозначения:

- направление движения транспортных средств
- (red) направление движения детей в (из) ДОУ
- пешеходный переход
- уступите дорогу
- главная дорога
- дорога с односторонним движением
- пешеходный светофор
- въезд запрещен
- движение прямо и налево
- искусственная неровность
- ограничение максимальной скорости
- дети
- расстояние до объекта 100 м

СОГЛАСОВАН:
Начальник ОГИБДД
ОМВД России по Павловскому
району
подполковник полиции
О.Ю.Бондаренко



План-схема района расположения МКДОУ д/с №15
пути движений транспортных средств и детей
(учеников)



- въезд/выезд грузовых
транспортных средств



-движение грузовых транспортных средств по территории
образовательной организации



-движение детей по территории образовательной
организации



-место разгрузки/погрузки