

*Супсехская детская библиотека-
филиал №28*

АНТАРКТИДА



В январе 1820 года, российская морская экспедиция под командованием Фаддея Беллинсгаузена впервые в истории мореплавания достигла берегов Антарктиды. Тем самым было доказано существование материка на Южном полюсе. Из 751 дня экспедиции Беллинсгаузена и Лазарева 527 были проведены под парусами. Общая протяжённость маршрута составила 49 860 морских миль.

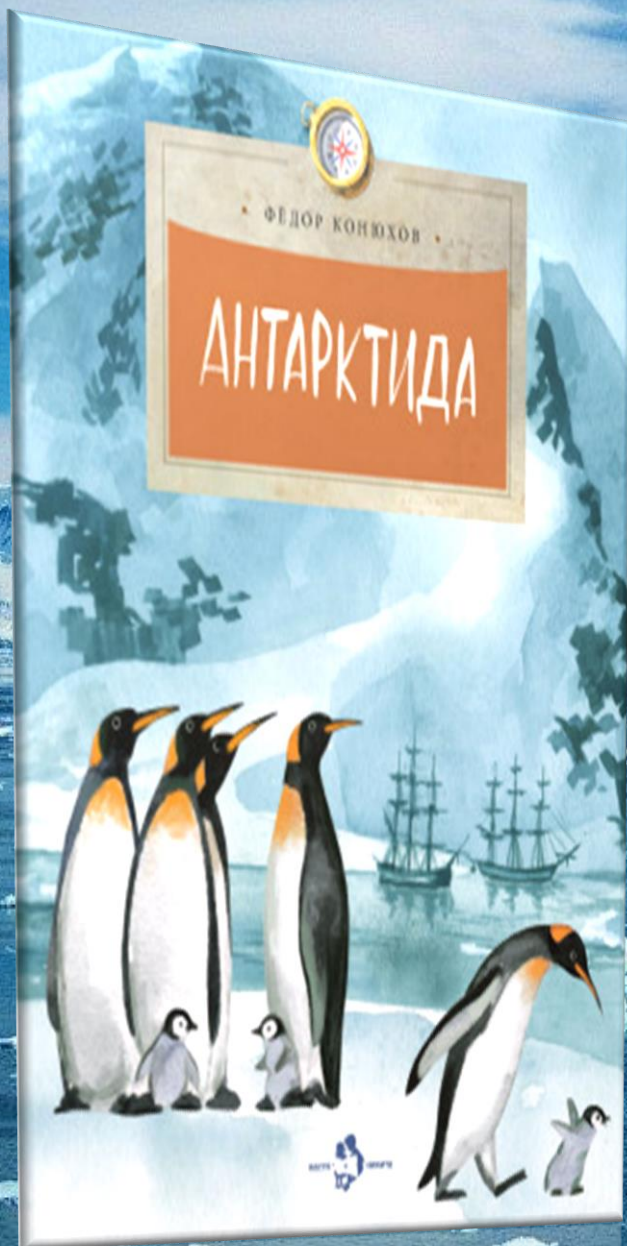
Сегодня шестой континент — нейтральная территория, на которой работают полярные станции разных стран: России, США, Аргентины и ряда других.



Мороз В. Антарктида. История открытия / В. Мороз; худож. Е. Орлов. - М. : Белый город, 2001. - 48с. : ил. - (История России).

Увлекательное повествование о первой русской антарктической экспедиции под руководством Ф.Ф. Беллинсгаузена.

Доступный текст, яркие красочные иллюстрации. В приложениях помещены: изображения самых известных кораблей периода великих географических открытий, в том числе шлюпа «Мирный» Беллинсгаузена; изображения оружия и корабельного снаряжения.



**Конюхов Ф. Ф.
Антарктида: / Федор
Конюхов; худож. Артем
Безменов. - 3-е издание. - М. :
Издательский дом "Фома",
2017.**

Фёдор Конюхов побывал в Антарктиде дважды. В этой книжке он рассказывает о том, как русская морская экспедиция во главе с капитанами Фаддеем Беллинсгаузеном и Михаилом Лазаревым открыла Антарктиду, какие трудности пришлось преодолеть отважным морякам.



Беллинсгаузен Ф.Ф. Открытие Антарктиды / Ф.Ф. Беллинсгаузен; Русское географическое общество. - М.: Эксмо : ОКО, 2013. - (Великие русские путешественники).

Данная книга – это подробный путевой дневник, который вел русский флотоводец и путешественник Ф.Ф. Беллинсгаузен во время своего знаменитого кругосветного плавания (1819-1821 гг.), за время которого была открыта и исследована Антарктида, последняя не открытая часть света, континент-загадка, в существовании которого многие сомневались.

**Лазарев М. П. Три кругосветных путешествия / М.П. Лазарев;
Русское географическое общество. - М.: Эксмо, 2017. -
(Великие русские путешественники)**

На страницах этой книги путешественник и исследователь, капитан первого ранга Михаил Петрович Лазарев рассказывает о совершенных им трех кругосветных плаваниях. В ходе одного из них была открыта и нанесена на карту шестая материк земли – Антарктида.

Уже одной антарктической экспедиции хватило бы, чтобы вписать имя Лазарева в анналы мировой науки.

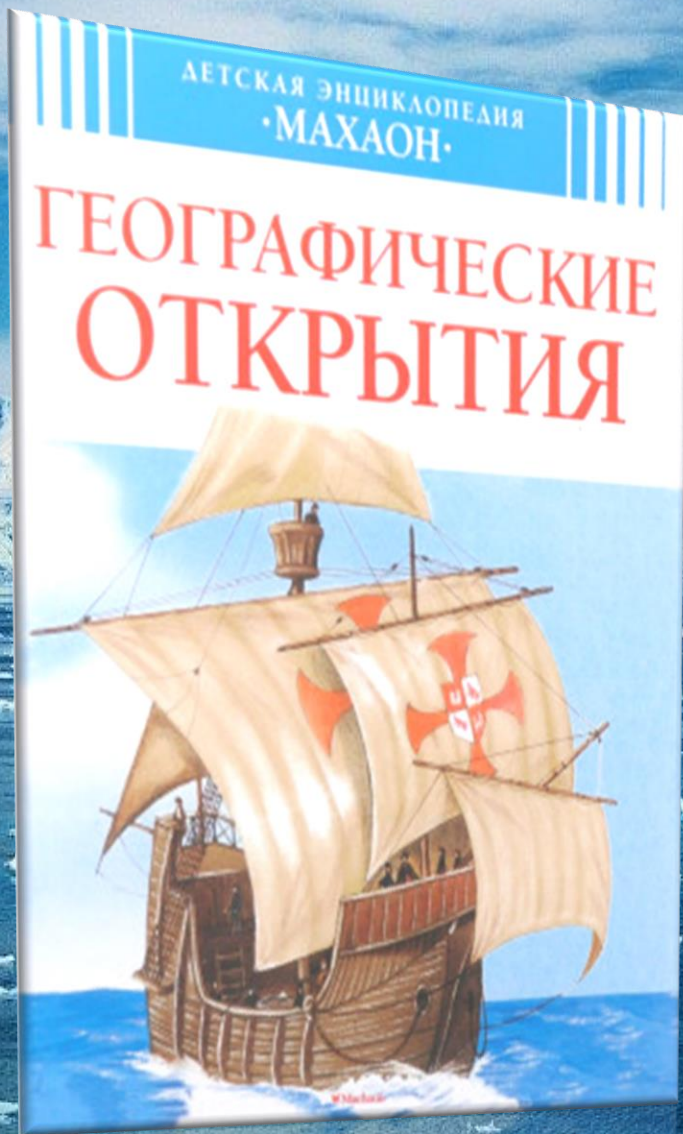




Гумилевская М. В. Где мороз, а где жара / М. В. Гумилевская; ил. Ю. С. Сметаниной. - М. : Просвещение, 2007. - 175 с. : ил. - (Твой кругозор).

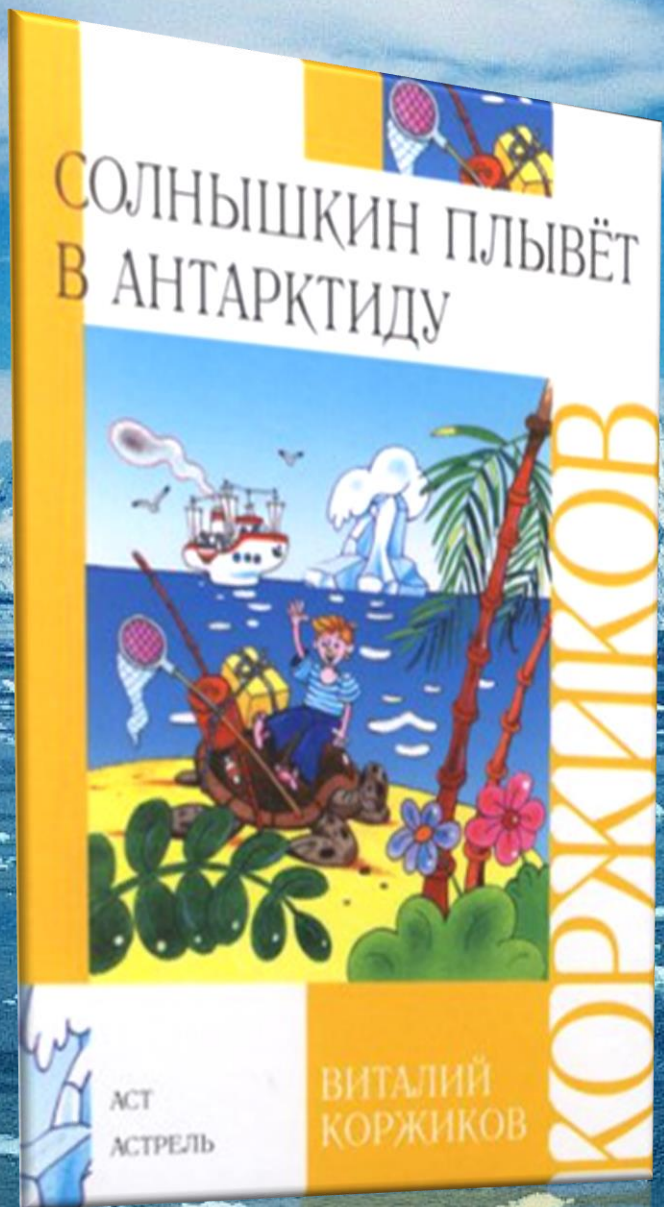
Рассказ о самых холодных и самых жарких местах Земного шара. Среди самых холодных одно из первых мест занимает Антарктида.

О полной драматизма истории покорения этого ледяного континента, о его исследованиях и связанных с ними открытиях, о его удивительном животном мире рассказывает последняя третья часть книги.



**Географические открытия /
авт. текста Сильвия Дерэм;
пер. с фр. И. Петровской;
худож. М.- К. Лемайор, Б.
Алюни. - М. : Махаон, 2016. -
125, (Детская энциклопедия
"Махаон")**

В этой яркой и прекрасно иллюстрированной энциклопедии для школьников младшего и среднего возраста поискам и исследованиям Антарктиды посвящены две главы, которые дают краткую и доступную для данной возрастной группы информацию.



Коржигов В. Т. Солнышкин плывет в Антарктиду : [повесть] / Виталий Коржигов; рисунки Г. Валька. - М. : Детская литература, 2017.

В повести замечательного детского писателя нет никаких серьезных фактов и исследований, но в ней есть Антарктида, пингвины, много шуток, юмора, веселья, дружбы и взаимовыручки, помогающих найти выход из самых труднейших ситуаций. А посему она будет хорошим дополнением к чтению научно-познавательных книг.

Читаем книги!

Знакомимся с Антарктидой!

**Получаем новые знания и
большое удовольствие!**

