

Муниципальное бюджетное учреждение культуры

централизованная библиотечная система»

Центральная библиотека.

«Анапская

Хранители тайн и морей



Со времен античности, когда над островом Фарос начал бить лучом от костра Александрийский маяк, маяки стали символом надежности и безопасности. Мигающий свет фонарей, увиденный моряками в бушующем море, означал для них спасение, и надежду почувствовать под ногами твердую поверхность земли. Каждый маяк имеет свою уникальную историю, отражает культуру своей страны. Предлагаем совершить путешествие по некоторым из них.

Башня Геркулеса – маяк у берегов Испании





ИСПАНИЯ

МАДРИД

Атлантический океан

Португалия

Франция

Андора

Балеарское море

СРЕДИЗЕМНОЕ МОРЕ

море Альборан

Алжир



Ла-Корунья

Овьедо

Хихон

Сантандер

Бильбас

Леон

Бургос

Памплона

Витория

Жерона

Сарагоса

Барселона

Таррагона

Саламанка

Сеговия

Касерес

Толедо

Валенсия

Мерида

Пуэртольяно

Альбасете

Аликанте

Севилья

Кордова

Мурсия

Картахена

Херес-де-ла-Фронтера

Малага

Альмерия

Кадис

Сеута

Гибралтарский пролив

Галисия

Астурия

Кантабрия

Страна Басков

Риоха

Кастилия и Леон

Арагон

Каталония

Эстремадура

Кастилия ля Манча

Валенсийское Сообщество

Андалусия

Канарские острова

о. Менорка

о. Майорка

о. Ибица

**Самый старый в мире маяк,
построенный еще
во времена Древнего Рима,**



**Высота Башни
Геркулеса - 55 метров,
Ученые-археологи
пришли к выводу, что
строительство башни
началось в начале
II века.**



Со смотровой площадки башни Геркулеса открывается потрясающий вид на море и «розу ветров», расположенную у подножья.



Александрийский маяк





СРЕДИЗЕМНОЕ МОРЕ

ИЗРАИЛЬ

АЛЕКСАНДРИЯ

КАИР

СИНАЙСКИЙ П-ОВ

СУЭЦ

СУЭЦКИЙ КАНАЛ

ТАБА

ДАХАБ

ИОРДАНИЯ

ШАРМ - ЭЛЬ - ШЕЙХ

ХУРГАДА

ЭЛЬ-ГУНА

САФАГА

САУДОВСКАЯ АРАВИЯ

НИЛ

СОХАГ

КАРНАК

ЛУКСОР

КРАСНОЕ МОРЕ

ЛИВИЯ

АБУ СИМБЕЛ

ОЗ. НАСЕР

СУДАН

**Маяк построен при
Александрe Македонском в
332 г. до н.э. Также он
известен в истории как
Фаросский маяк.
Высота старинного маяка
составляла 140 метров**



Маяк находился на пересечении как водных, так и наземных путей трёх частей света – Африки, Европы и Азии.





На куполе, развернувшись лицом к морю, стояла бронзовая статуя Посейдона, высота которой превышала семь метров; Под Посейдоном находилась площадка, на которой горел сигнальный огонь, указывавший путь к гавани ночью, тогда как днём его функции исполнял огромных размеров столб дыма

Маяк Бишоп-Рок на западе Англии





АНГЛИЯ

УЭЛЬС

Оксфорд
Oxford

Кардифф
Cardiff

Бристоль
Bristol

Плимут
Plymouth

Ла-Манш

**Первый маяк на скале
Бишоп-Рок
разрушил сильный шторм**



**Мощное сооружение
возвышается на высоту в
49 м, а дальность
действия его освещения
составляет почти 45 км.**





**В 1979 году здесь
даже появилась
специальная
площадка,
позволяющая
осуществить посадку
вертолёта.**

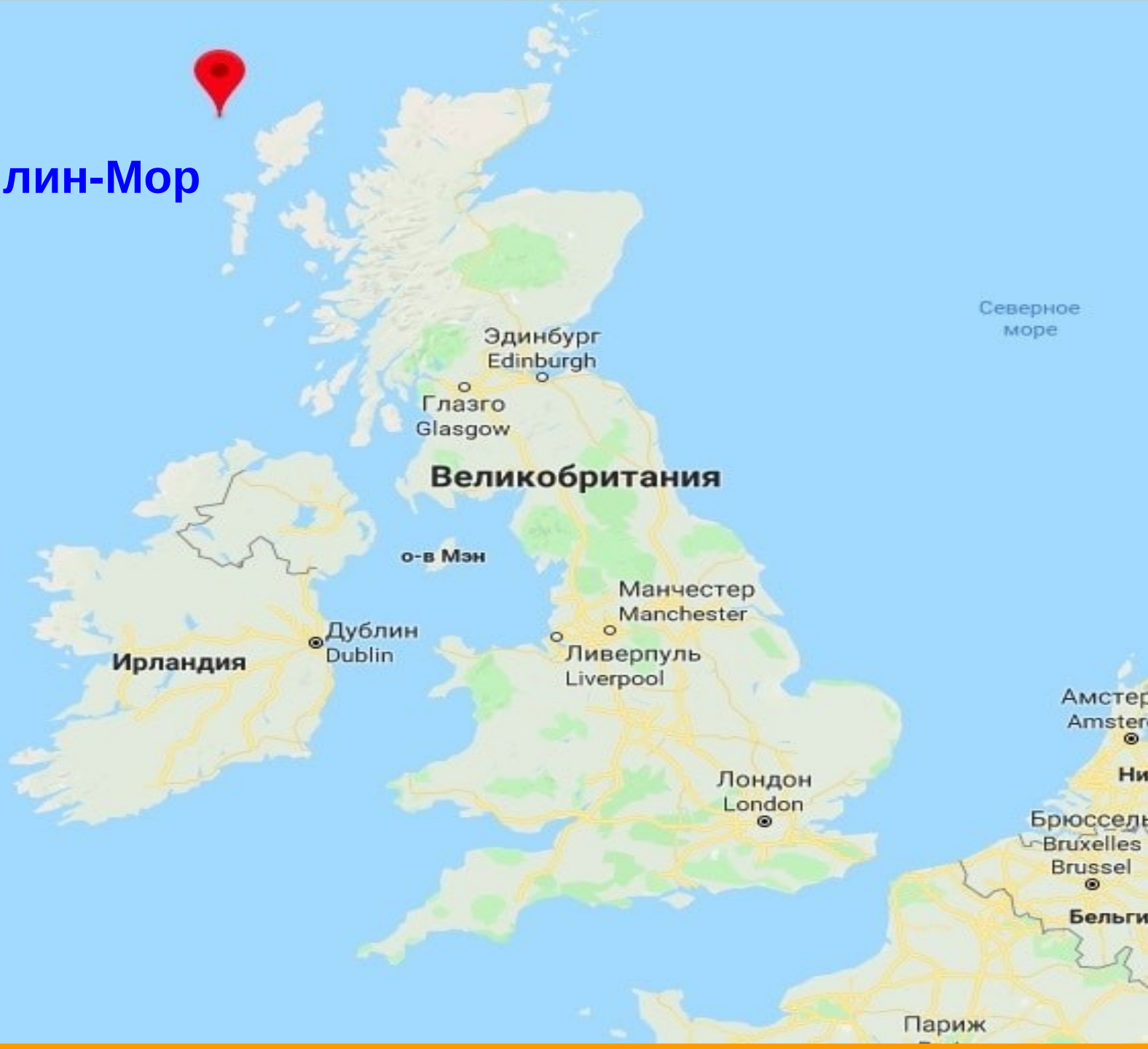
Мощное основание маяка Бишоп-Рок

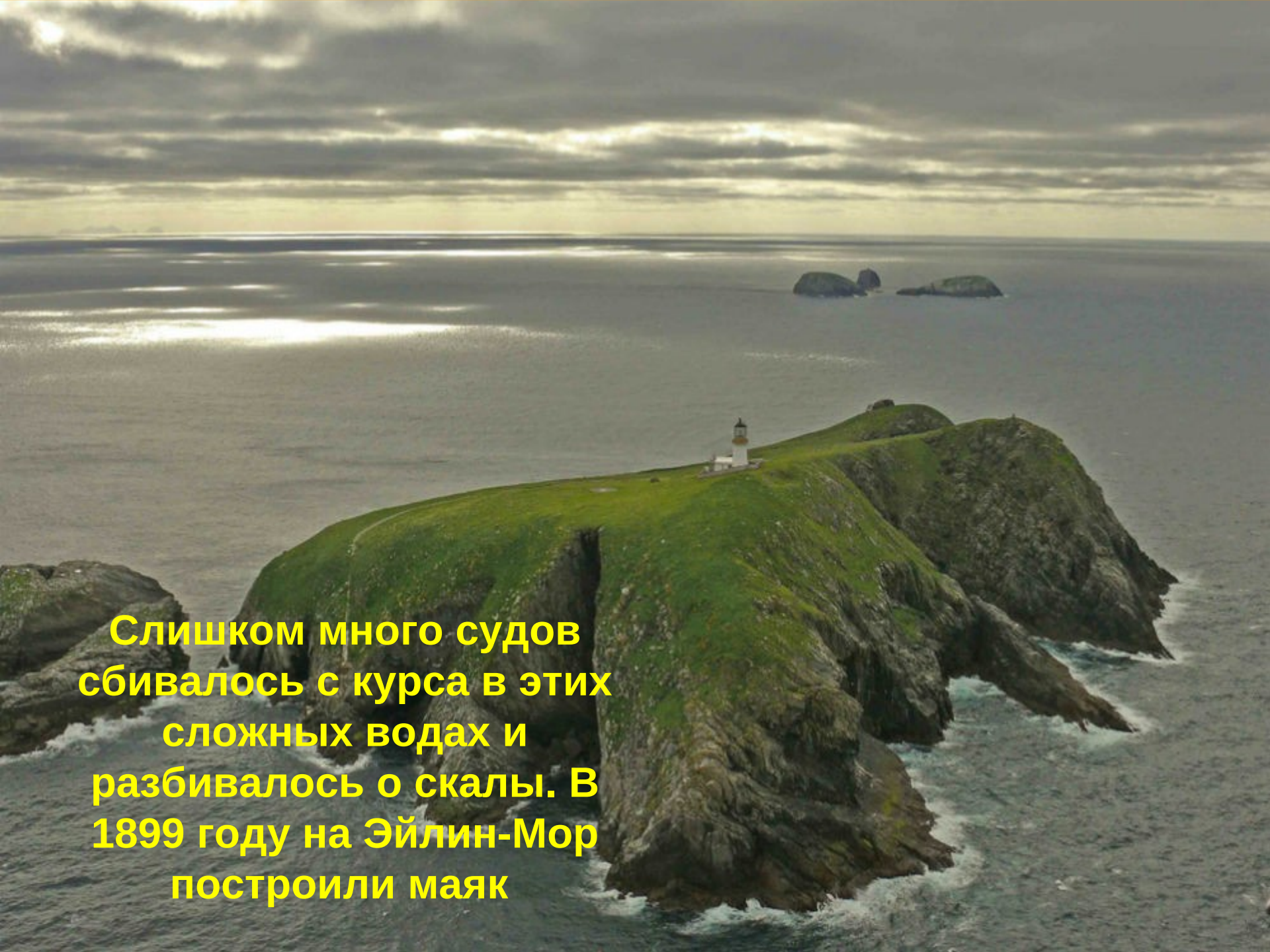


Маяк Эйлин-Мор находится на самом большом острове архипелага - Эйлин-Мор, клочке земли размером 720 на 450 метров.



Маяк Эйлин-Мор



An aerial photograph of a small, rocky island with a prominent green hillside. At the peak of the hill stands a white lighthouse with a dark lantern room. The island is surrounded by dark, jagged rock formations and the ocean. In the distance, several more rocky islands are visible on the horizon under a heavy, overcast sky with some light breaking through the clouds.

**Слишком много судов
сбивалось с курса в ЭТИХ
сложных водах и
разбивалось о скалы. В
1899 году на Эйлин-Мор
построили маяк**

Смотрители маяка

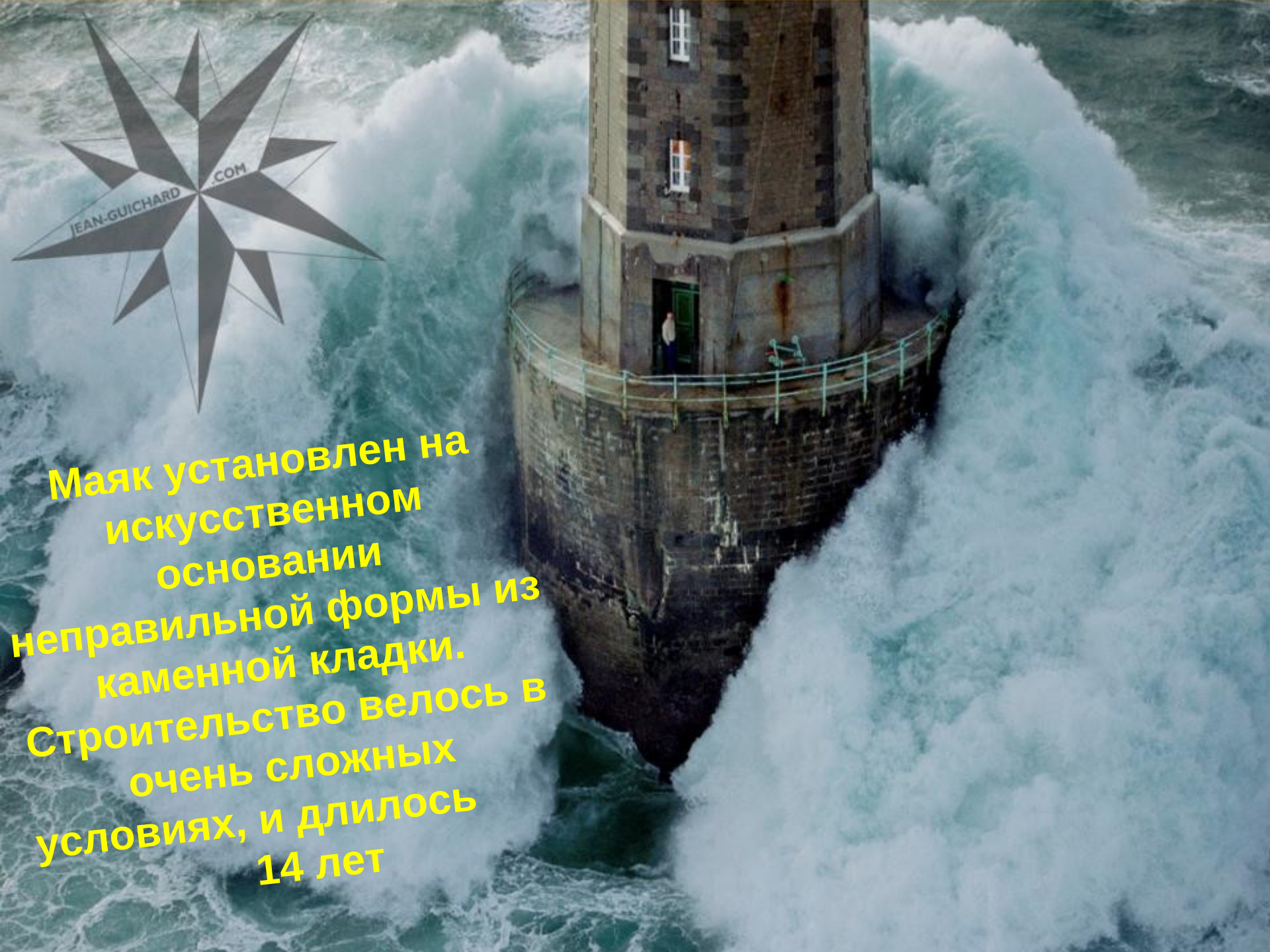




**Маяк Ар-Мен —
маяк на
береговом рифе
острова
Иль-де-Сен во
французской
Бретани.**



Маяк Ар-Мен
АР-Мен



Маяк установлен на искусственном основании неправильной формы из каменной кладки. Строительство велось в очень сложных условиях, и длилось 14 лет

Статуя Свободы - символ независимости, колоссальная скульптура, расположенная в гавани Нью-Йорка, стала неотъемлемой частью города.



**Статуя Свободы функционировала,
как маяк в течение 16 лет**





Статуя Свободы от основания до кончика факела имеет высоту 93 метра. Чтобы подняться на корону, посетители должны подняться на 354 ступеньки или 20 этажей.




**Статуя была
задумана, как жест
дружбы к 100-тию
окончания
гражданской войны
в США.**



В 1875 году французский скульптор Фредерик Огюст Бартольди и его команда, включая Гюстава Эйфеля - дизайнера всемирно-известной Эйфелевой башни, начали строить медную статую в подарок Америке.

**Побережье города Анапа
с древнейших времен
было очень
привлекательным для
мореходов.**



Анапа. Лѣчебница Д-ра Булзинскаго.




Анапа. Водолечебница Д-ра Будзинского.





Очередную маячную башню в Анапе построили на месте разрушенного фашистами сооружения. В 1955 г. на мысе Анапский состоялось открытие сооружения, которое снова построено в виде башни. Высота комплекса составляет 43 м, а дальность действия сигнала - 18,5 миль.

Анапский маяк вечером



**Подготовила главный библиограф
читального зала
Центральной библиотеки**

Л.П. Кудрявцева

