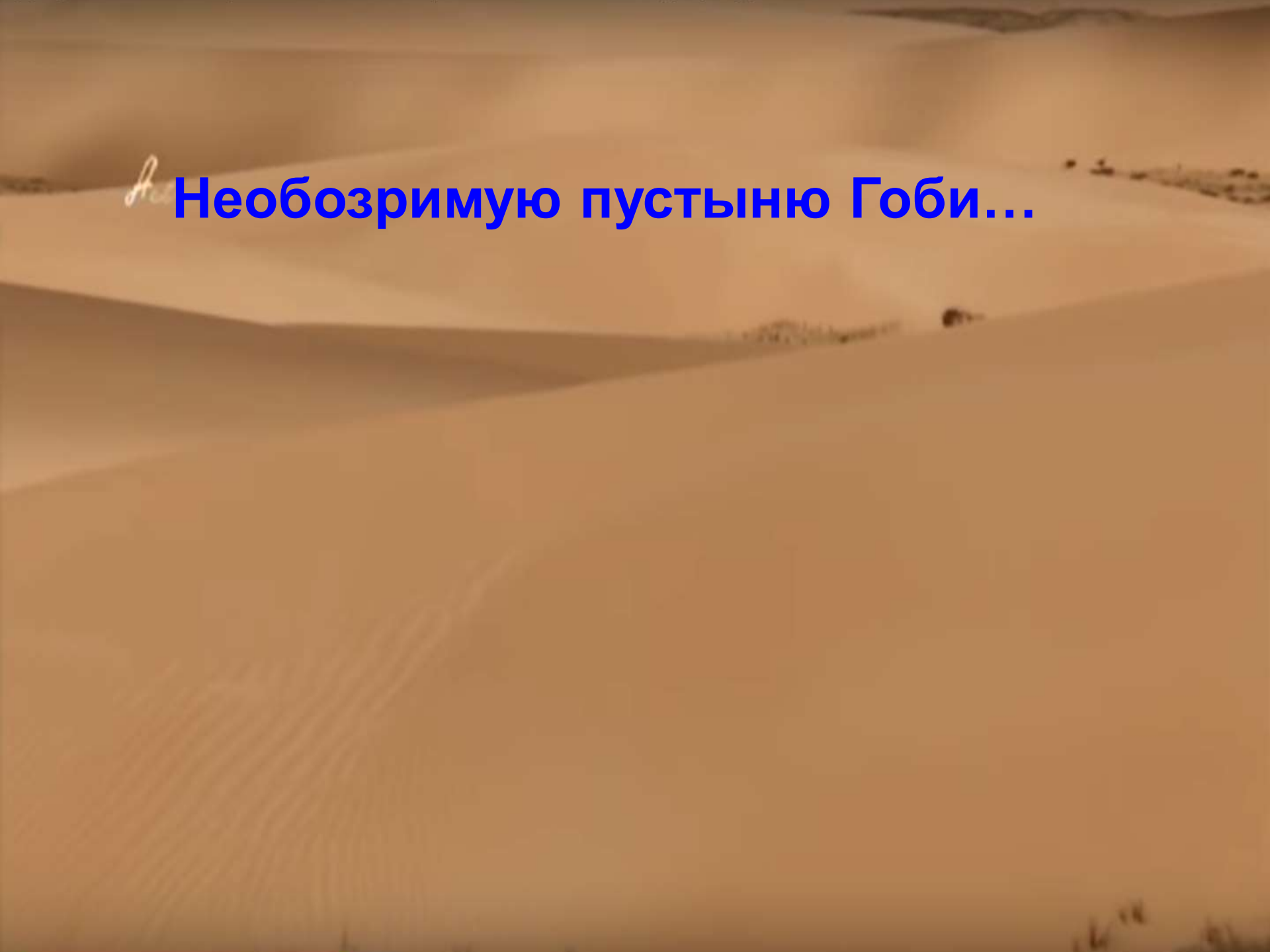
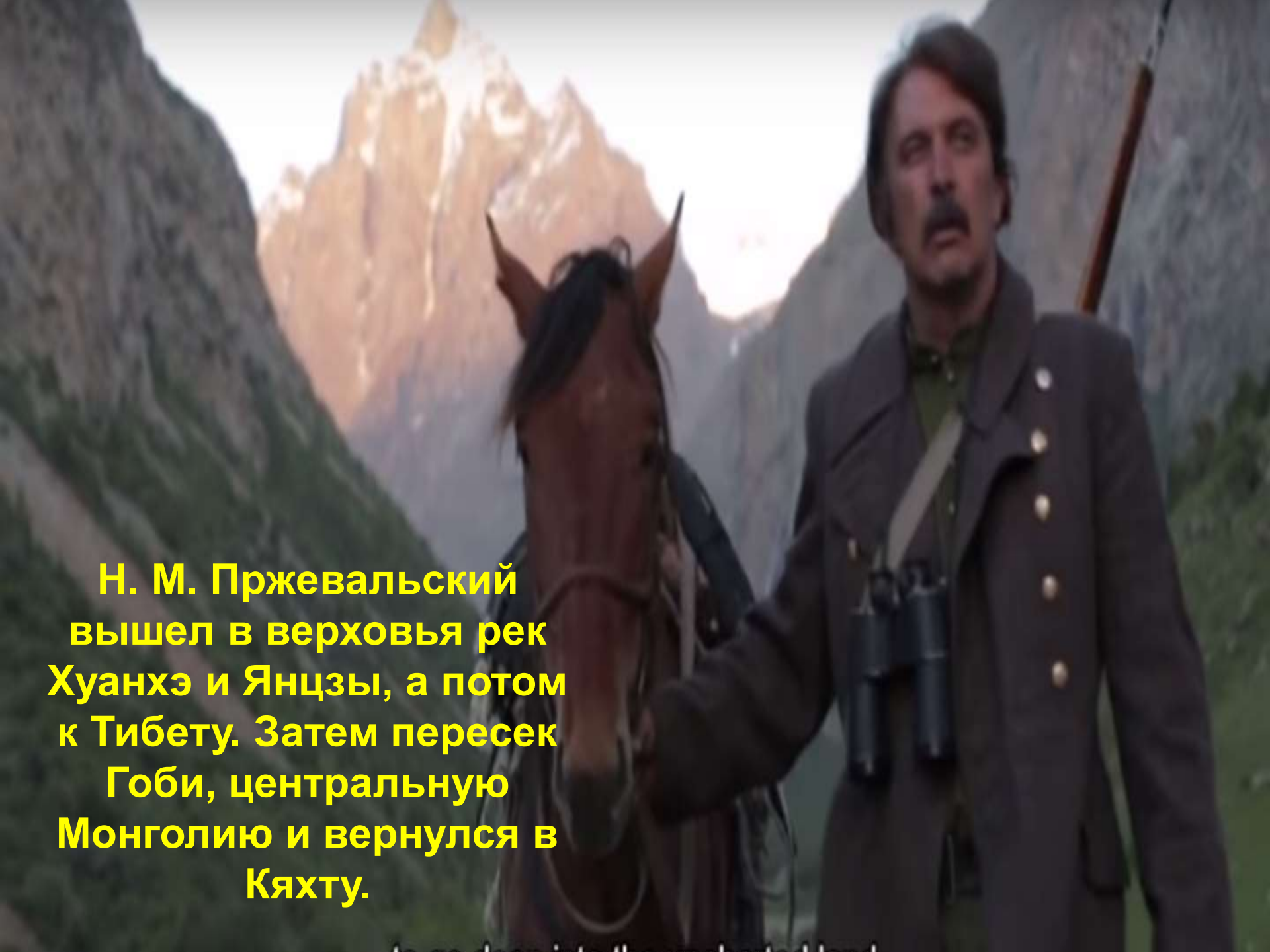


А. **Необозримую пустыню Гоби...**



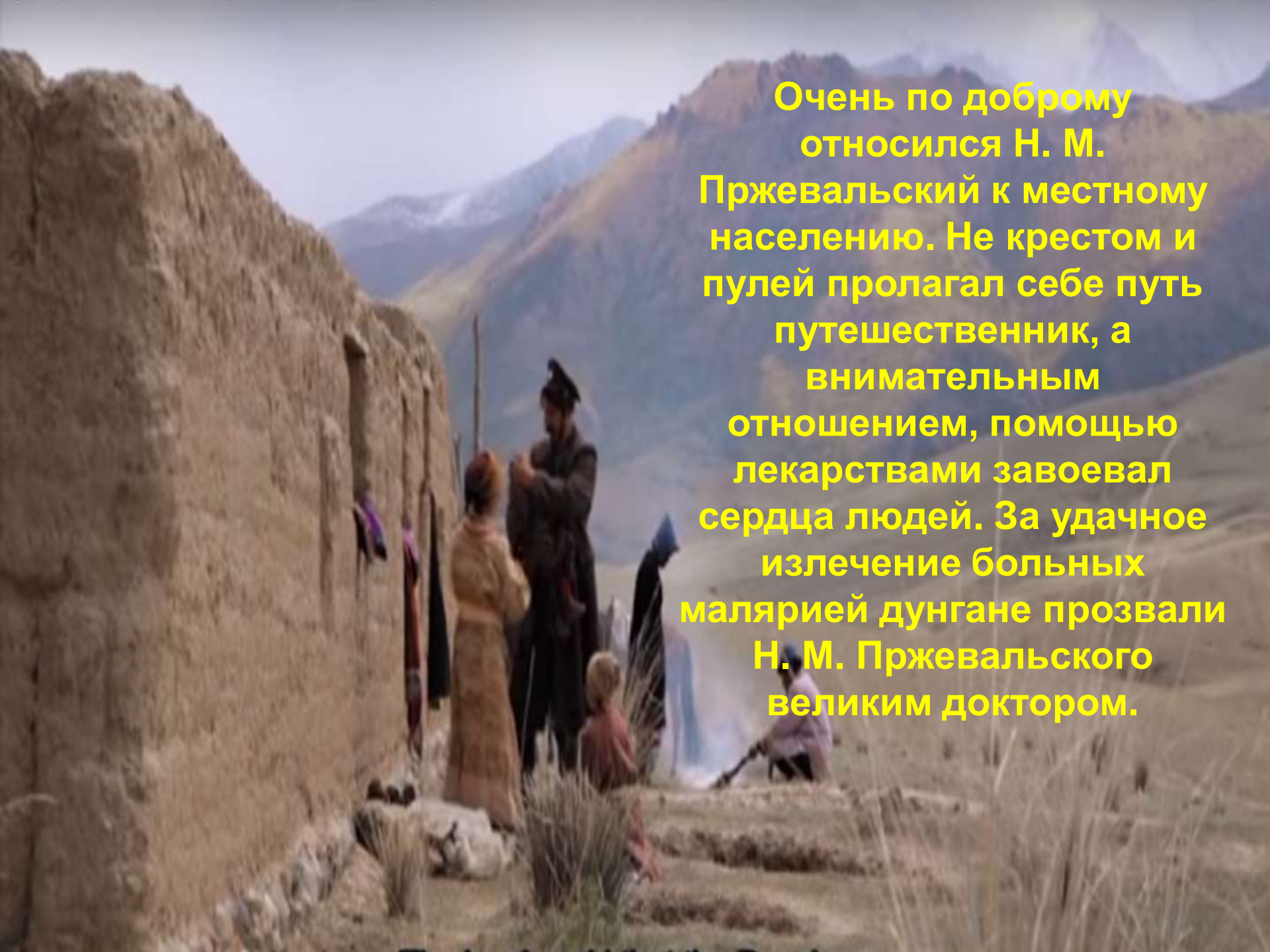
A man with a mustache, wearing a dark, heavy coat with brass buttons and a sash, stands next to a brown horse. He is looking upwards and to the right. The background features a dramatic mountain range with a prominent, snow-capped peak under a bright sky. The scene is set in a valley with green slopes.

**Н. М. Пржевальский
вышел в верховья рек
Хуанхэ и Янцзы, а потом
к Тибету. Затем пересек
Гоби, центральную
Монголию и вернулся в
Кяхту.**

**Экспедиция
продолжалась
почти три года,
было пройдено
12 тысяч
километров.**

From there they would head for Tibet
and its capital city Lhasa.


В результате этой экспедиции около 6 тысяч километров было заснято на карту, измерены высоты перевалов, установлены местоположения селений. В результате были внесены большие изменения в карту Центральной Азии - нанесены 23 хребта, 7 крупных озер, 17 небольших озер. Кроме того, были собраны богатейшие коллекции птиц, млекопитающих, 11 видов рыб, более 3000 экземпляров насекомых, около 4000 экземпляров растений и небольшая коллекция образцов горных пород.



Очень по доброму относился Н. М. Пржевальский к местному населению. Не крестом и пулей пролагал себе путь путешественник, а внимательным отношением, помощью лекарствами завоевал сердца людей. За удачное излечение больных малярией дунгане прозвали Н. М. Пржевальского великим доктором.

За первое блестящее исследование Центральной Азии Русское географическое общество наградило Н. М. Пржевальского большой золотой медалью. Берлинское географическое общество избрало его членом-корреспондентом, Международный географический конгресс в Париже прислал ему Почетную грамоту, Парижское географическое общество - золотую медаль, французское Министерство народного просвещения - медаль "Пальма Академии". Итоги своих путешествий он изложил в книге "Монголия и страна тангутов".

Второе путешествие по Центральной Азии

An aerial photograph of a large, dark blue lake, likely Lobnor Lake, situated in a vast, arid, brown desert landscape. The lake has an irregular shape with several smaller inlets and peninsulas. The surrounding terrain is flat and sparsely vegetated, with some faint tracks or paths visible.

Тем временем Н. М. Пржевальский готовился к своему следующему путешествию. 12 августа 1876 г. он с девятью спутниками отправился во второе путешествие по Центральной Азии – Лобнорское. Путь проходил от Кульджи вверх по берегам рек Или, Тарим и к загадочному озеру Лобнор.

Дальше экспедиция должна была направиться в Тибет в Лхасу. Но продолжать путь из-за отсутствия воды было невозможно. Кроме того, мешали осложнения в русско-китайских отношениях. Было принято решение изменить маршрут и вернуться в Кульджу.

